

## AVANCE INFORMATIVO DE INCENDIOS FORESTALES DEL 1 DE ENERO AL 16 DE JUNIO DE 2024\*

**\*DATOS PROVISIONALES PROPORCIONADOS POR LAS COMUNIDADES AUTÓNOMAS**

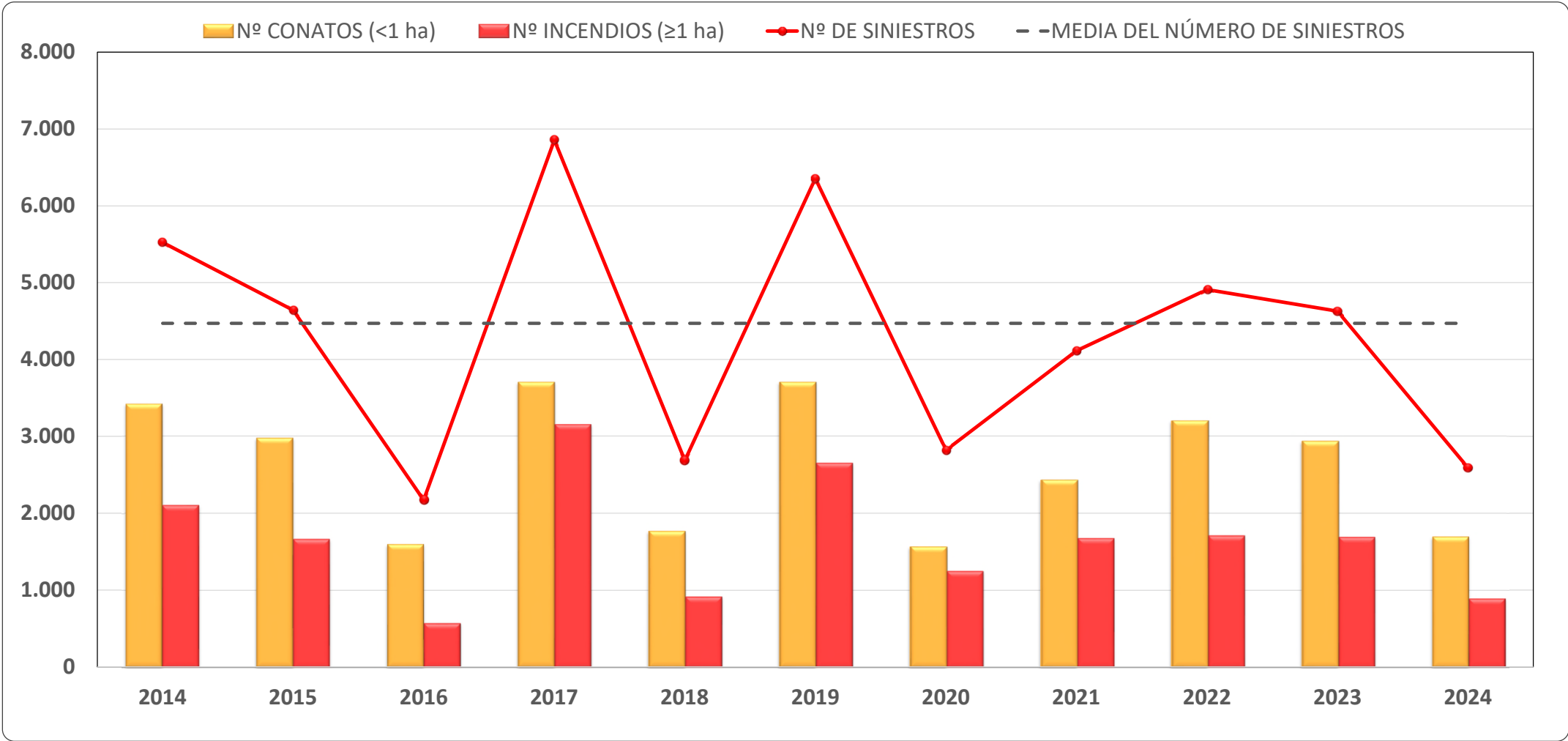
| AÑOS  | 2014  | 2015             | 2016            | 2017             | 2018            | 2019             | 2020             | 2021             | 2022             | 2023             | MEDIA            | 2024*            |
|---|---|------------------|-----------------|------------------|-----------------|------------------|------------------|------------------|------------------|------------------|------------------|------------------|
| PERIODO   | DATOS ACUMULADOS ANUALES DESDE EL 1 DE ENERO AL 16 DE JUNIO |                  |                 |                  |                 |                  |                  |                  |                  |                  |                  |                  |
| <b>NÚMERO DE SINIESTROS</b>                     |   |                  |                 |                  |                 |                  |                  |                  |                  |                  |                  |                  |
| Nº CONATOS (<1 ha)                              | 3.420   | 2.976            | 1.598           | 3.703            | 1.769           | 3.701            | 1.569            | 2.435            | 3.201            | 2.937            | 2.731            | 1.696            |
| Nº INCENDIOS (≥1 ha)                            | 2.104   | 1.665            | 574             | 3.154            | 919             | 2.654            | 1.251            | 1.678            | 1.710            | 1.692            | 1.740            | 894              |
| <b>TOTAL Nº SINIESTROS</b>                      | <b>5.524</b>  | <b>4.641</b>     | <b>2.172</b>    | <b>6.857</b>     | <b>2.688</b>    | <b>6.355</b>     | <b>2.820</b>     | <b>4.113</b>     | <b>4.911</b>     | <b>4.629</b>     | <b>4.471</b>     | <b>2.590</b>     |
| <b>SUPERFICIE FORESTAL AFECTADA</b>             |   |                  |                 |                  |                 |                  |                  |                  |                  |                  |                  |                  |
| <b>VEGETACION LEÑOSA</b>                        |   |                  |                 |                  |                 |                  |                  |                  |                  |                  |                  |                  |
| Sup. Arbolada (ha)                              | 3.896,16  | 2.571,61         | 1.343,47        | 7.116,22         | 1.582,49        | 8.086,95         | 2.437,66         | 8.148,30         | 17.033,69        | 19.572,98        | 7.179,00         | 2.918,88         |
| Sup. Matorral y Monte Abierto (ha)              | 22.854,36   | 13.170,19        | 6.182,08        | 34.568,65        | 6.675,68        | 30.766,14        | 13.072,17        | 19.909,04        | 27.809,79        | 36.457,37        | 21.147,00        | 14.664,80        |
| <b>VEGETACION HERBÁCEA</b>                      |   |                  |                 |                  |                 |                  |                  |                  |                  |                  |                  |                  |
| Sup. Pastos y Dehesas (ha)                      | 4.291,39  | 3.322,86         | 1.122,79        | 5.503,60         | 1.239,01        | 4.130,72         | 1.636,26         | 2.399,14         | 3.386,39         | 2.948,78         | 2.998,00         | 2.970,37         |
| <b>TOTAL SUPERFICIE FORESTAL (ha)</b>           | <b>31.041,91</b>  | <b>19.064,66</b> | <b>8.648,34</b> | <b>47.188,47</b> | <b>9.497,18</b> | <b>42.983,82</b> | <b>17.146,09</b> | <b>30.456,47</b> | <b>48.229,87</b> | <b>58.979,12</b> | <b>31.324,00</b> | <b>20.554,05</b> |
| <b>% SUP. AFECTADA / SUP. FORESTAL NACIONAL</b> | <b>0,112</b>  | <b>0,069</b>     | <b>0,031</b>    | <b>0,170</b>     | <b>0,034</b>    | <b>0,155</b>     | <b>0,062</b>     | <b>0,110</b>     | <b>0,173</b>     | <b>0,212</b>     | <b>0,113</b>     | <b>0,074</b>     |
| <b>GRANDES INCENDIOS</b>                        |   |                  |                 |                  |                 |                  |                  |                  |                  |                  |                  |                  |
| <b>Nº GRANDES INCENDIOS (&gt;500 ha)</b>        | <b>4</b>  | <b>1</b>         | <b>2</b>        | <b>7</b>         | <b>1</b>        | <b>3</b>         | <b>3</b>         | <b>6</b>         | <b>6</b>         | <b>15</b>        | <b>5</b>         | <b>5</b>         |

En superficie no arbolada, cuando en los datos provinciales no se ha hecho distinción entre vegetación leñosa y herbácea, se ha considerado toda la superficie como "Matorral y Monte Abierto".

**AVANCE INFORMATIVO DE INCENDIOS FORESTALES DEL 1 DE ENERO AL 16 DE JUNIO DE 2024\***

**\*DATOS PROVISIONALES PROPORCIONADOS POR LAS COMUNIDADES AUTÓNOMAS**

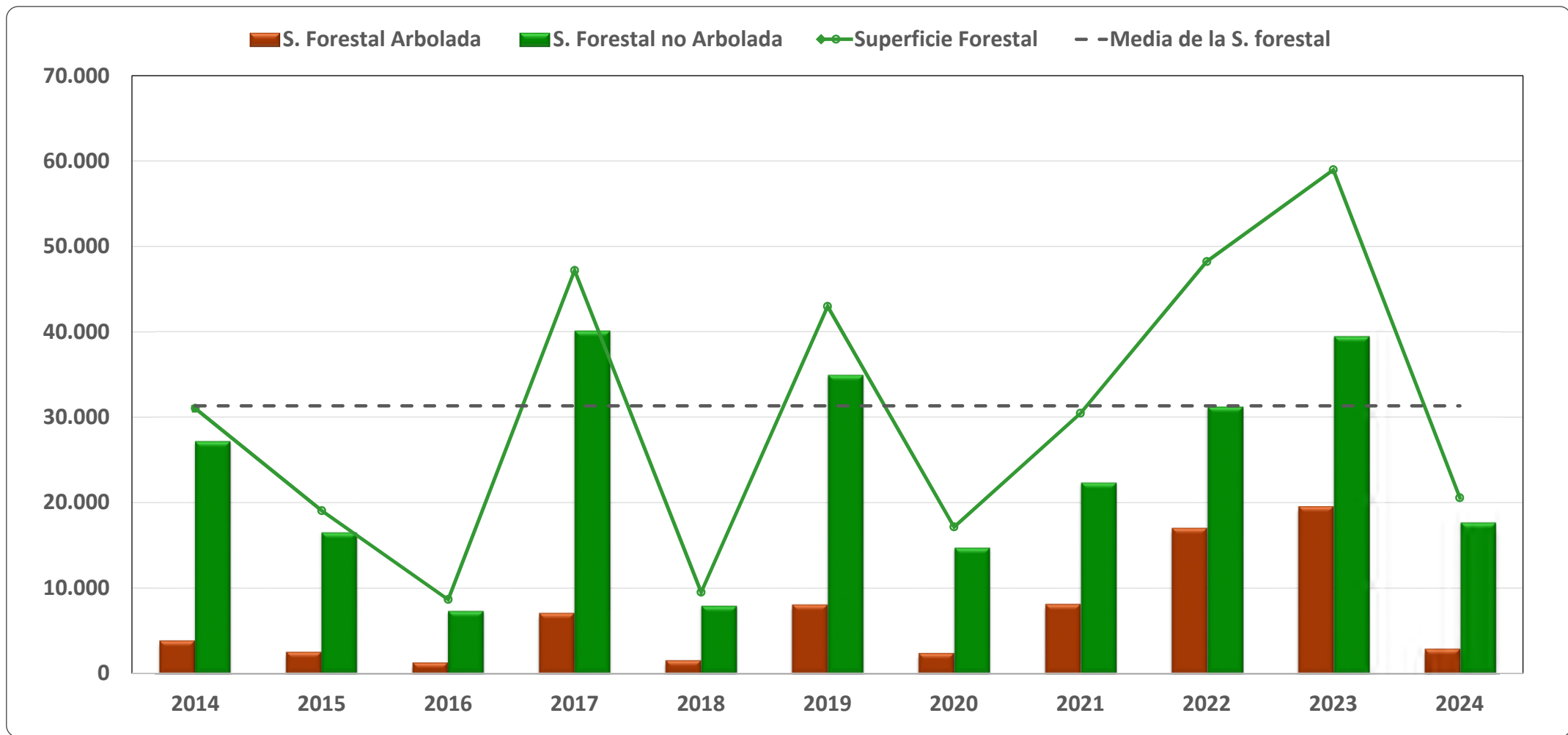
**EVOLUCIÓN DEL Nº DE CONATOS Y EL Nº DE INCENDIOS**



**AVANCE INFORMATIVO DE INCENDIOS FORESTALES DEL 1 DE ENERO AL 16 DE JUNIO DE 2024\***

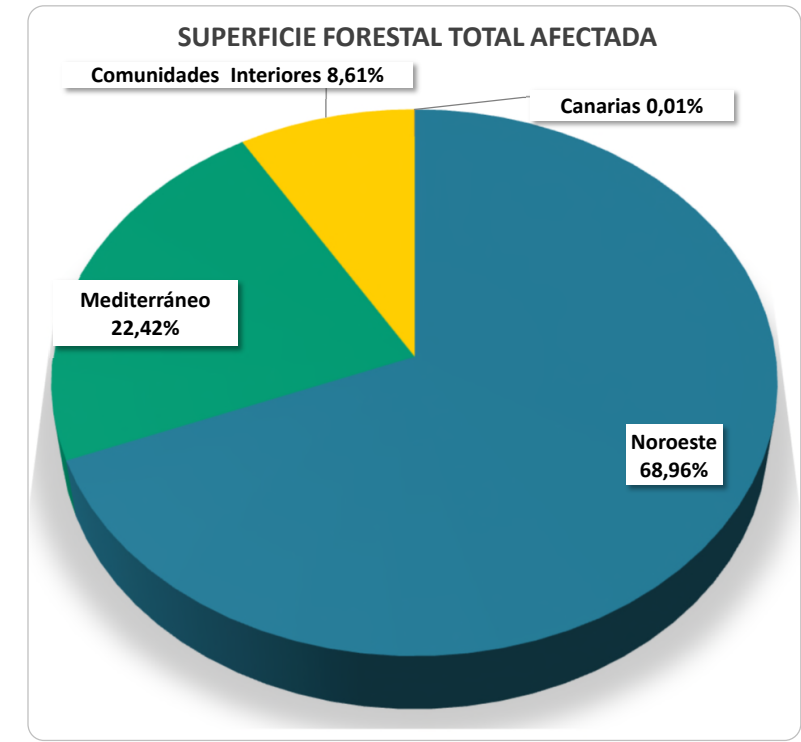
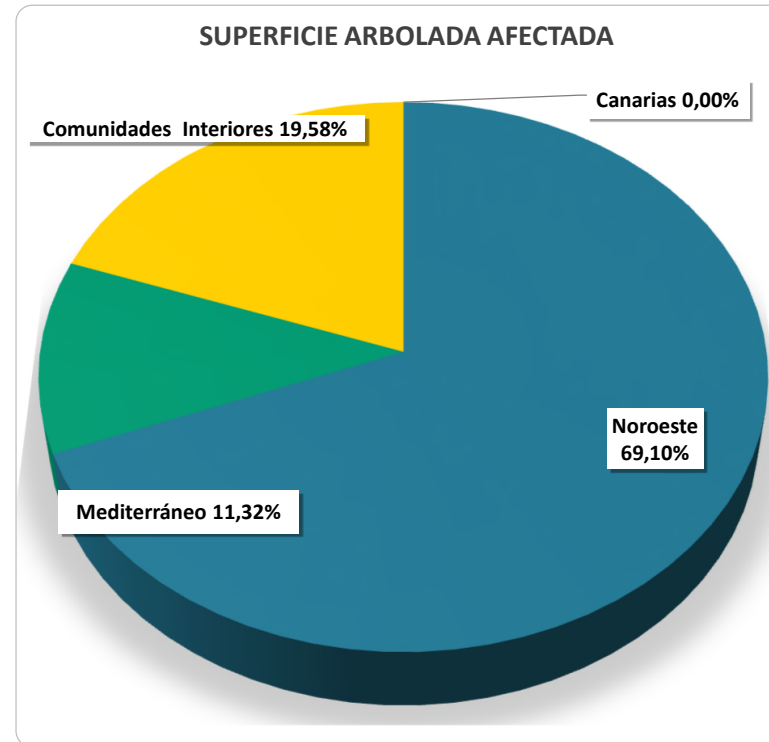
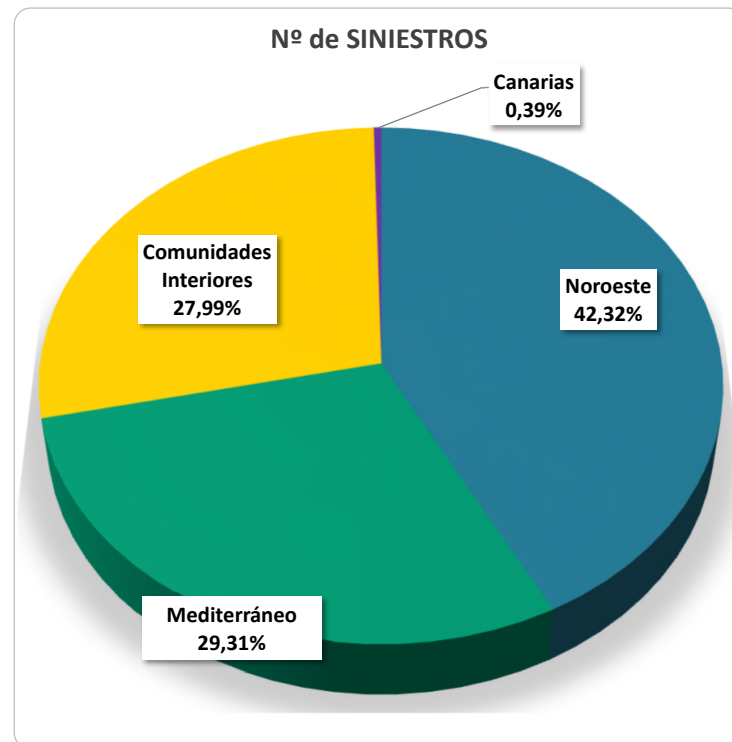
**\*DATOS PROVISIONALES** PROPORCIONADOS POR LAS COMUNIDADES AUTÓNOMAS

**EVOLUCIÓN DE SUPERFICIES FORESTALES AFECTADAS (ha)**



## AVANCE INFORMATIVO DE INCENDIOS FORESTALES DEL 1 DE ENERO AL 16 DE JUNIO DE 2024\*

**\*DATOS PROVISIONALES PROPORCIONADOS POR LAS COMUNIDADES AUTÓNOMAS**



**CANARIAS:** incluye todo el archipiélago canario.

**NOROESTE:** comprende las comunidades autónomas de Galicia, Asturias, Cantabria y las provincias de León y Zamora.

**COMUNIDADES INTERIORES:** comprende el País Vasco y las provincias del resto de comunidades autónomas no costeras, excepto León y Zamora.

**MEDITERRÁNEO:** comprende las comunidades autónomas costeras del mar Mediterráneo, incluyendo sus provincias interiores.