

AVANCE INFORMATIVO DE INCENDIOS FORESTALES DEL 1 DE ENERO AL 29 DE SEPTIEMBRE DE 2024*

***DATOS PROVISIONALES PROPORCIONADOS POR LAS COMUNIDADES AUTÓNOMAS**

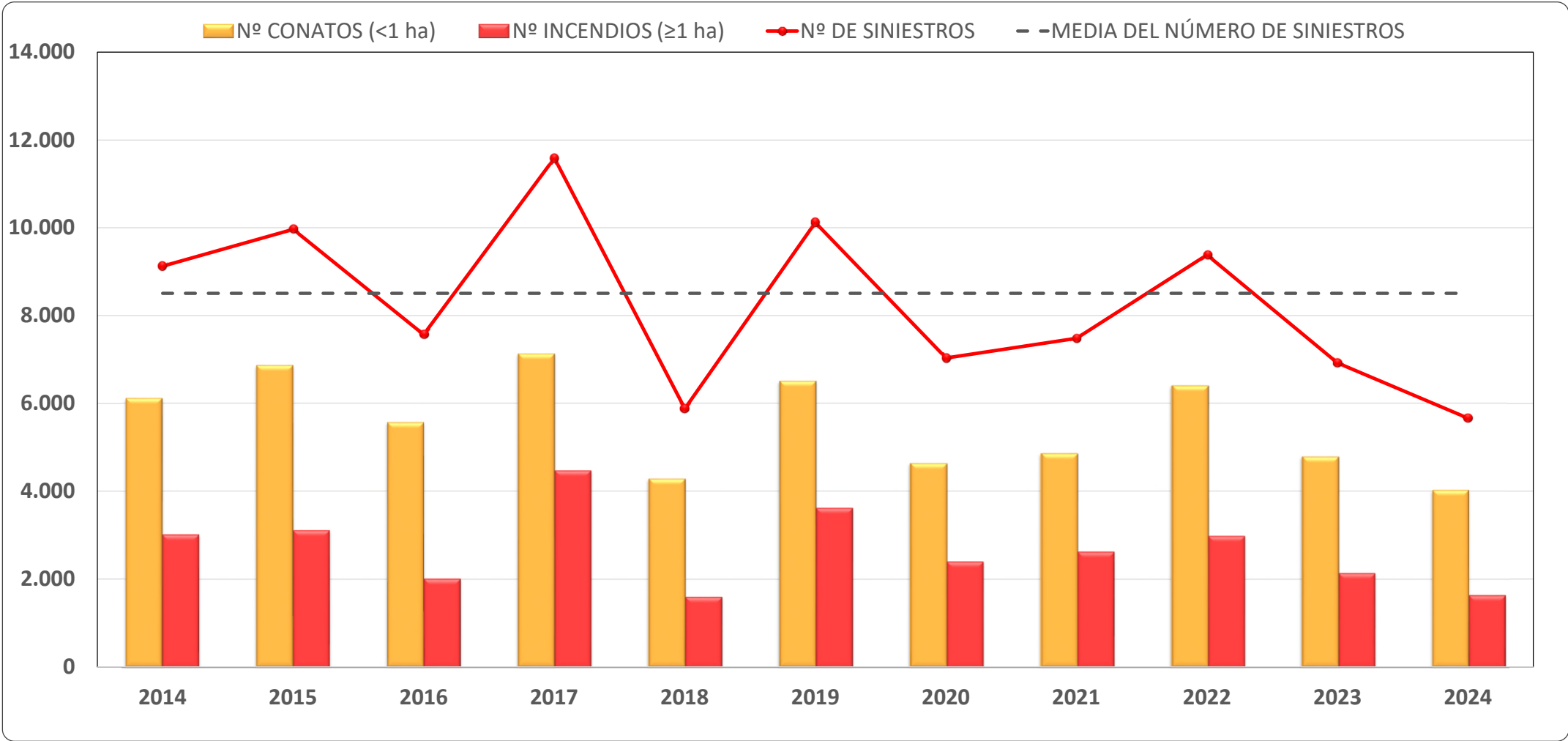
AÑOS	2014	2015	2016	2017	2018	2019	2020	2021	2022	2023	MEDIA	2024*
PERIODO	DATOS ACUMULADOS ANUALES DESDE EL 1 DE ENERO 29 DE SEPTIEMBRE											
NÚMERO DE SINIESTROS												
Nº CONATOS (<1 ha)	6.111	6.857	5.559	7.117	4.280	6.501	4.632	4.854	6.396	4.783	5.709	4.022
Nº INCENDIOS (≥1 ha)	3.017	3.109	2.011	4.468	1.600	3.620	2.401	2.626	2.984	2.141	2.798	1.641
TOTAL Nº SINIESTROS	9.128	9.966	7.570	11.585	5.880	10.121	7.033	7.480	9.380	6.924	8.507	5.663
SUPERFICIE FORESTAL AFECTADA												
VEGETACION LEÑOSA												
Sup. Arbolada (ha)	8.168,82	25.531,44	22.624,38	33.907,77	3.847,36	26.642,54	17.603,34	20.527,19	105.786,61	34.388,33	29.903,00	11.530,09
Sup. Matorral y Monte Abierto (ha)	31.016,02	42.550,74	34.037,92	62.087,02	14.332,52	47.384,34	38.716,27	39.641,64	138.299,99	42.253,61	49.032,00	27.382,95
VEGETACION HERBÁCEA												
Sup. Pastos y Dehesas (ha)	7.863,27	10.724,71	7.064,29	14.569,94	3.950,92	10.639,16	10.213,51	20.128,06	10.369,17	4.051,55	9.957,00	9.478,25
TOTAL SUPERFICIE FORESTAL (ha)	47.048,11	78.806,89	63.726,59	110.564,72	22.130,80	84.666,04	66.533,11	80.296,89	254.455,77	80.693,50	88.892,00	48.391,28
% SUP. AFECTADA / SUP. FORESTAL NACIONAL	0,169	0,283	0,229	0,398	0,080	0,304	0,239	0,289	0,915	0,290	0,320	0,174
GRANDES INCENDIOS												
Nº GRANDES INCENDIOS (>500 ha)	7	14	21	25	3	14	17	18	56	17	19	17

En superficie no arbolada, cuando en los datos provinciales no se ha hecho distinción entre vegetación leñosa y herbácea, se ha considerado toda la superficie como "Matorral y Monte Abierto".

AVANCE INFORMATIVO DE INCENDIOS FORESTALES DEL 1 DE ENERO AL 29 DE SEPTIEMBRE DE 2024*

***DATOS PROVISIONALES PROPORCIONADOS POR LAS COMUNIDADES AUTÓNOMAS**

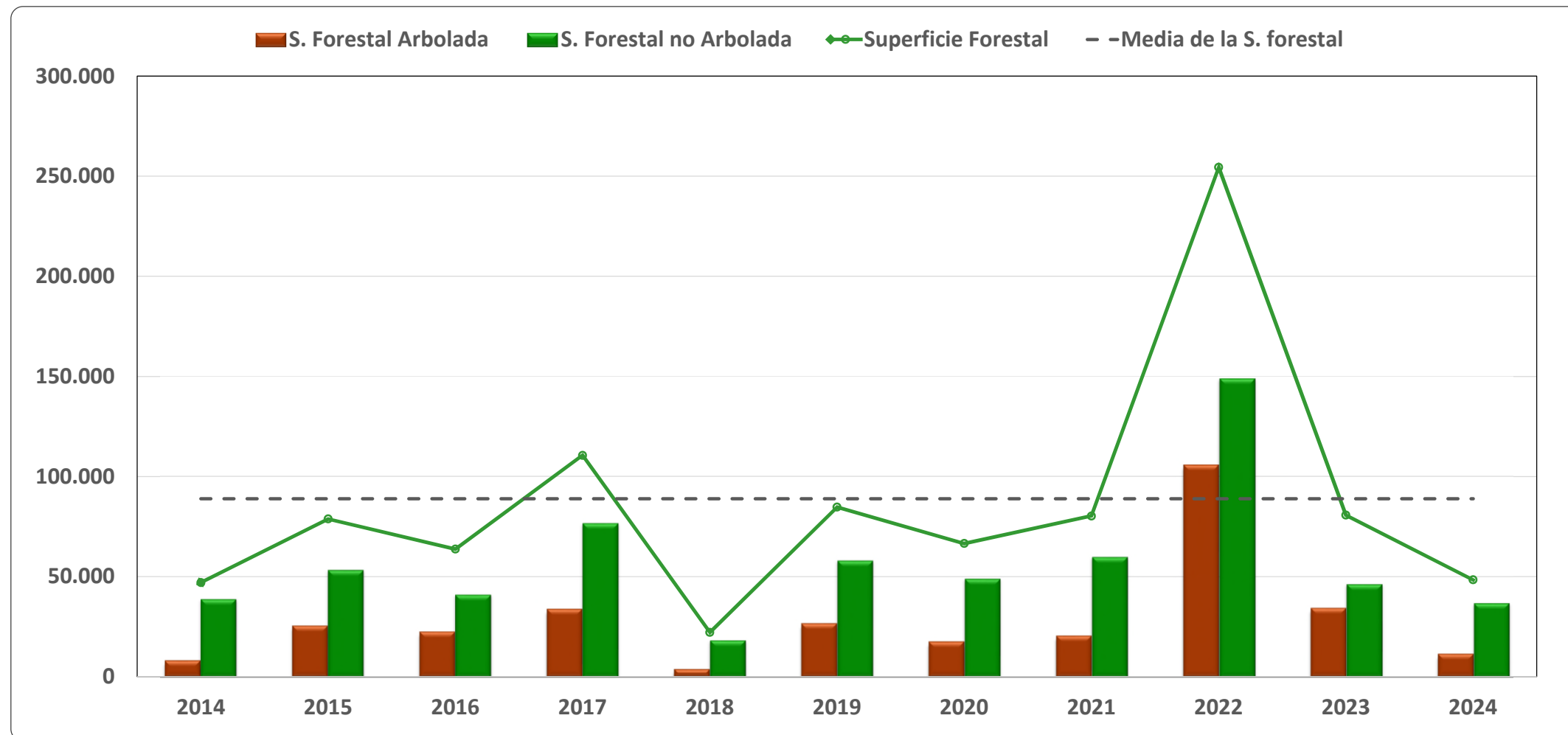
EVOLUCIÓN DEL Nº DE CONATOS Y EL Nº DE INCENDIOS



AVANCE INFORMATIVO DE INCENDIOS FORESTALES DEL 1 DE ENERO AL 29 DE SEPTIEMBRE DE 2024*

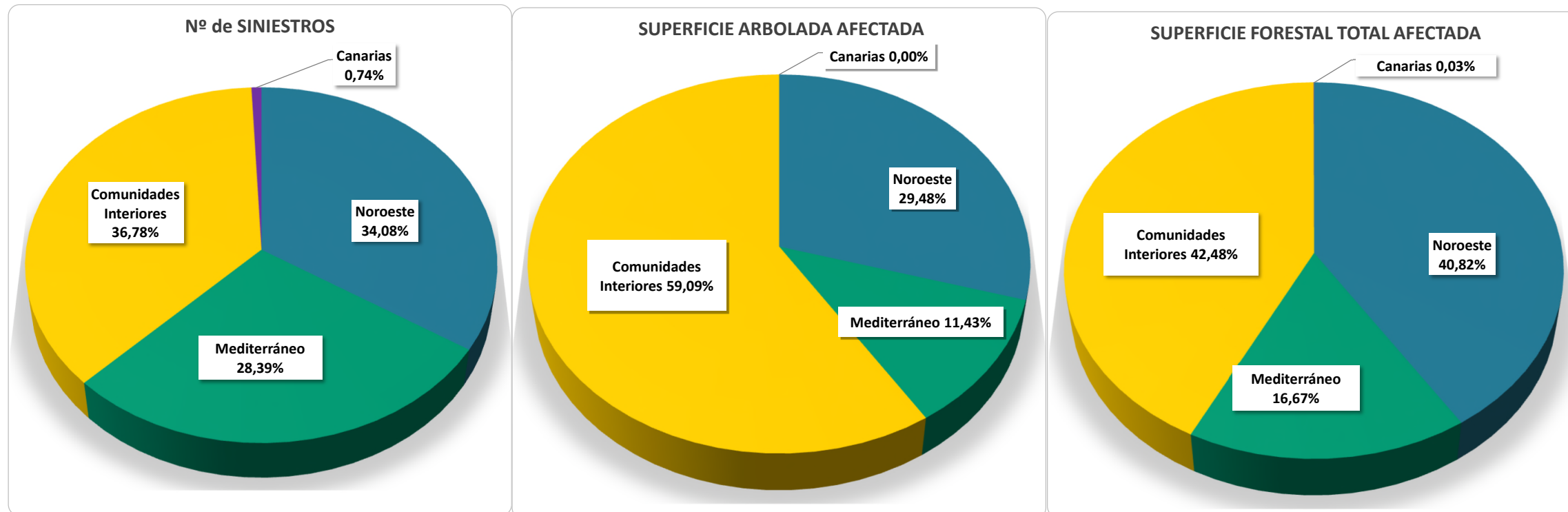
***DATOS PROVISIONALES** PROPORCIONADOS POR LAS COMUNIDADES AUTÓNOMAS

EVOLUCIÓN DE SUPERFICIES FORESTALES AFECTADAS (ha)



AVANCE INFORMATIVO DE INCENDIOS FORESTALES DEL 1 DE ENERO AL 29 DE SEPTIEMBRE DE 2024*

***DATOS PROVISIONALES PROPORCIONADOS POR LAS COMUNIDADES AUTÓNOMAS**



CANARIAS: incluye todo el archipiélago canario.

NOROESTE: comprende las comunidades autónomas de Galicia, Asturias, Cantabria y las provincias de León y Zamora.

COMUNIDADES INTERIORES: comprende el País Vasco y las provincias del resto de comunidades autónomas no costeras, excepto León y Zamora.

MEDITERRÁNEO: comprende las comunidades autónomas costeras del mar Mediterráneo, incluyendo sus provincias interiores.