

AVANCE INFORMATIVO DE INCENDIOS FORESTALES DEL 1 DE ENERO AL 31 DE ENERO DE 2025*

*DATOS PROVISIONALES PROPORCIONADOS POR LAS COMUNIDADES AUTÓNOMAS

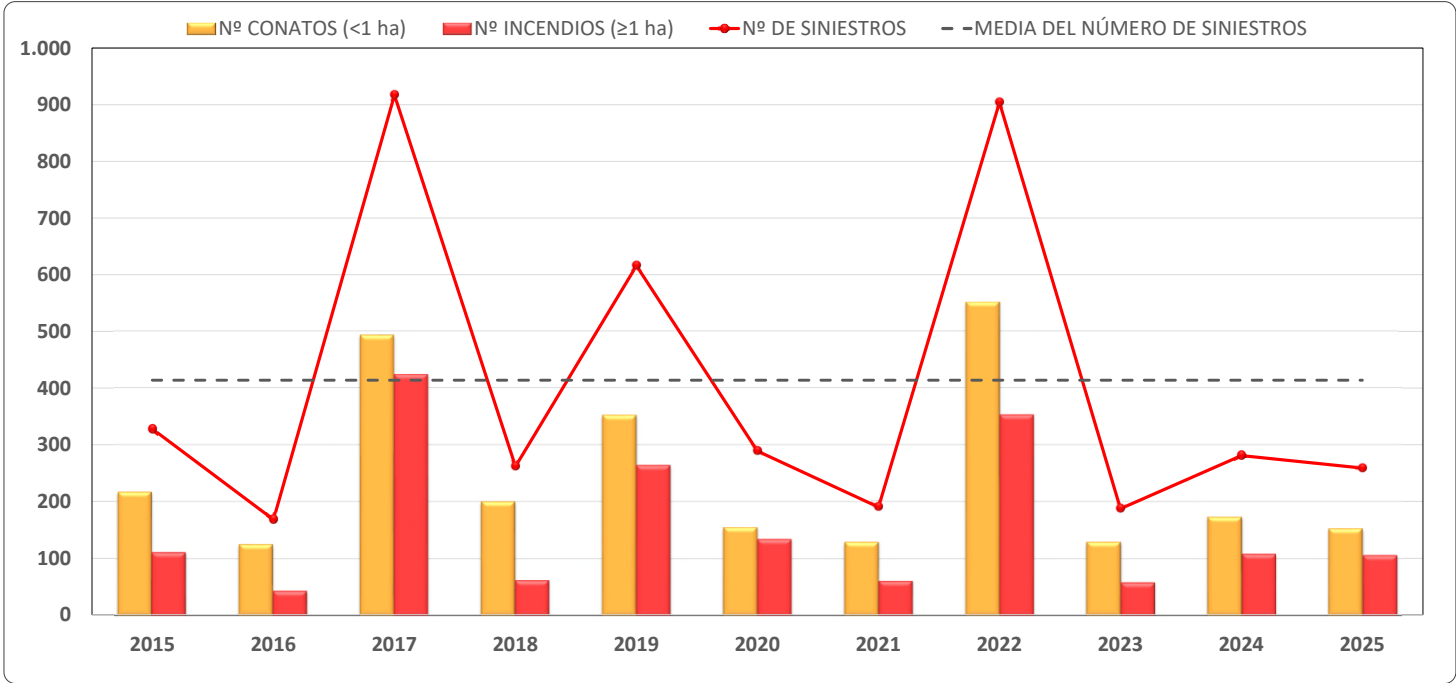
AÑOS	2015	2016	2017	2018	2019	2020	2021	2022	2023	2024	MEDIA	2025*
PERIODO	DATOS ACUMULADOS ANUALES DESDE EL 1 DE ENERO 31 DE ENERO DE 2025											
NÚMERO DE SINIESTROS												
Nº CONATOS (<1 ha)	217	125	493	200	352	155	129	551	129	173	252	153
Nº INCENDIOS (≥1 ha)	111	43	424	62	264	134	61	353	58	108	162	106
TOTAL Nº SINIESTROS	328	168	917	262	616	289	190	904	187	281	414	259
SUPERFICIE FORESTAL AFECTADA												
VEGETACION LEÑOSA												
Sup. Arbolada (ha)	36,64	34,39	303,38	30,73	233,56	225,33	103,32	1.336,91	155,47	63,70	252,00	67,56
Sup. Matorral y Monte Abierto (ha)	605,55	515,45	4.246,74	171,96	3.803,55	1.300,72	1.201,67	4.954,09	323,72	1.476,68	1.860,00	639,41
VEGETACION HERBÁCEA												
Sup. Pastos y Dehesas (ha)	184,54	127,46	1.855,15	248,78	381,64	44,81	37,36	177,27	28,60	2.161,54	525,00	136,21
TOTAL SUPERFICIE FORESTAL (ha)	826,73	677,30	6.405,27	451,47	4.418,75	1.570,87	1.342,35	6.468,28	507,79	3.701,92	2.637,00	843,18
% SUP. AFECTADA / SUP. FORESTAL NACIONAL	0,003	0,002	0,023	0,002	0,016	0,006	0,005	0,023	0,002	0,013	0,009	0,003
GRANDES INCENDIOS												
Nº GRANDES INCENDIOS (>500 ha)	0	0	1	0	0	0	1	1	0	1	0	0

En superficie no arbolada, cuando en los datos provinciales no se ha hecho distinción entre vegetación leñosa y herbácea, se ha considerado toda la superficie como "Matorral y Monte Abierto".

AVANCE INFORMATIVO DE INCENDIOS FORESTALES DEL 1 DE ENERO AL 31 DE ENERO DE 2025*

***DATOS PROVISIONALES PROPORCIONADOS POR LAS COMUNIDADES AUTÓNOMAS**

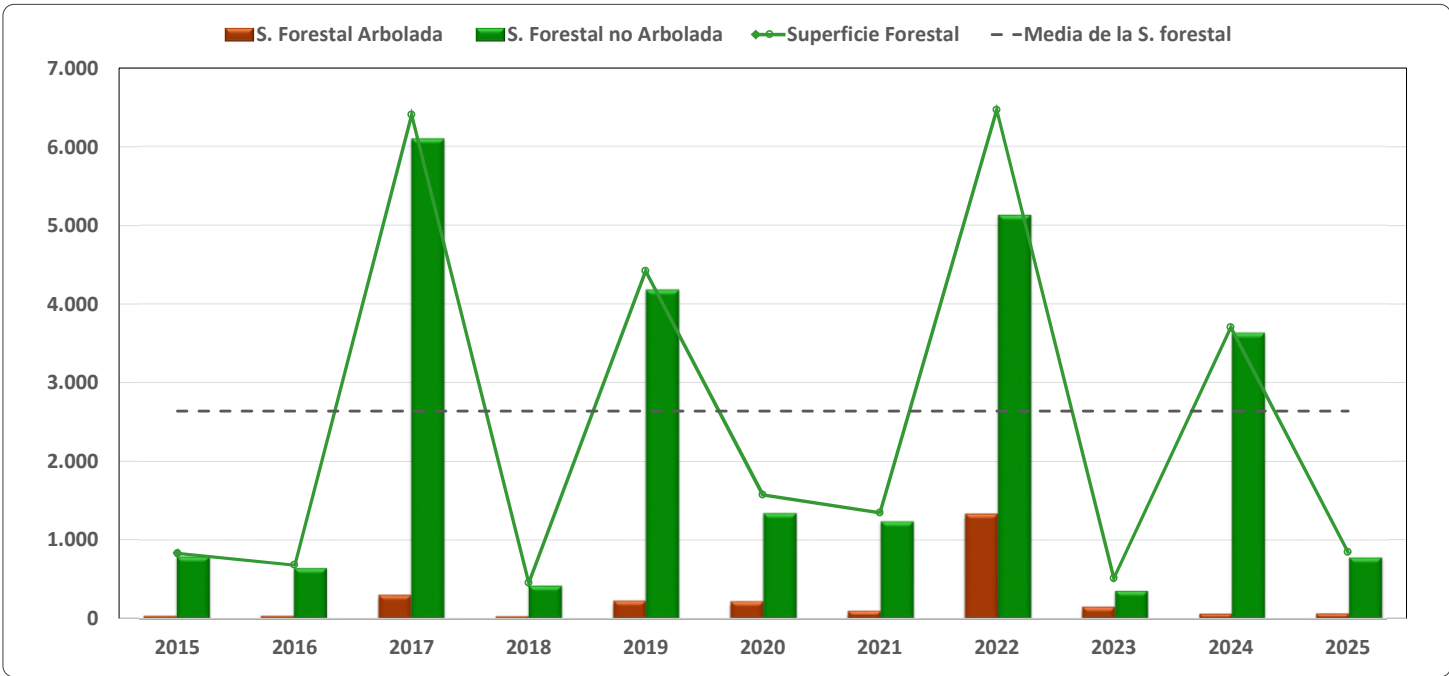
EVOLUCIÓN DEL Nº DE CONATOS Y EL Nº DE INCENDIOS



AVANCE INFORMATIVO DE INCENDIOS FORESTALES DEL 1 DE ENERO AL 31 DE ENERO DE 2025*

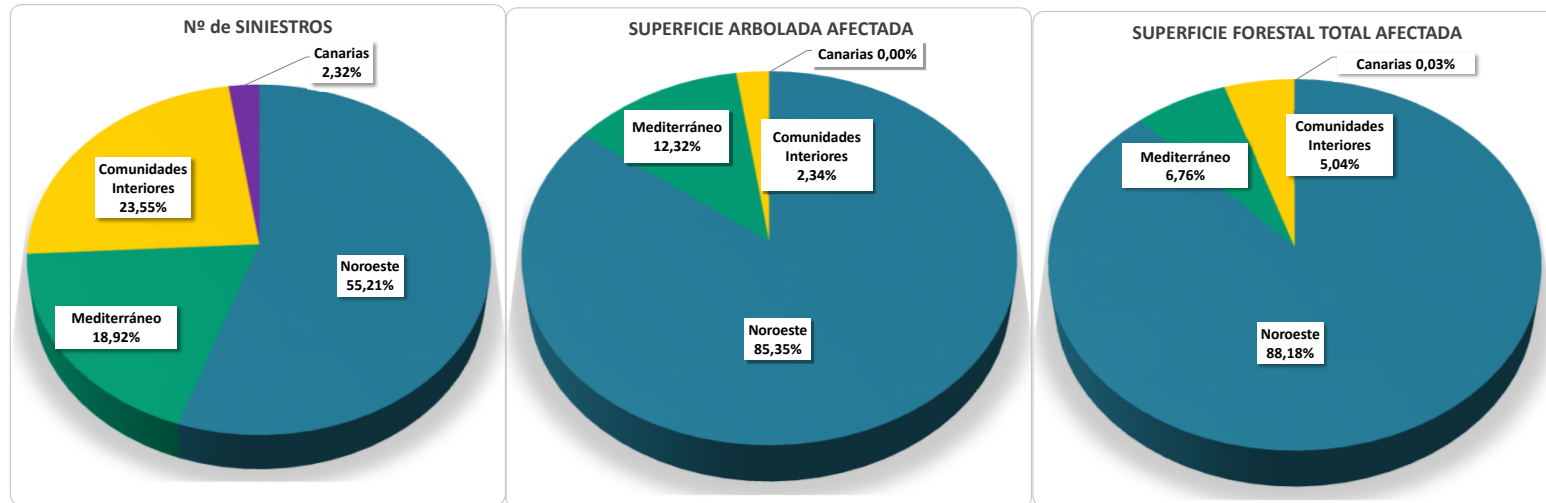
***DATOS PROVISIONALES PROPORCIONADOS POR LAS COMUNIDADES AUTÓNOMAS**

EVOLUCIÓN DE SUPERFICIES FORESTALES AFECTADAS (ha)



AVANCE INFORMATIVO DE INCENDIOS FORESTALES DEL 1 DE ENERO AL 31 DE ENERO DE 2025*

***DATOS PROVISIONALES PROPORCIONADOS POR LAS COMUNIDADES AUTÓNOMAS**



CANARIAS: incluye todo el archipiélago canario.

NOROESTE: comprende las comunidades autónomas de Galicia, Asturias, Cantabria y las provincias de León y Zamora.

COMUNIDADES INTERIORES: comprende el País Vasco y las provincias del resto de comunidades autónomas no costeras, excepto León y Zamora.

MEDITERRÁNEO: comprende las comunidades autónomas costeras del mar Mediterráneo, incluyendo sus provincias interiores.