

AVANCE INFORMATIVO DE INCENDIOS FORESTALES DEL 1 DE ENERO AL 31 DE OCTUBRE DE 2024*

***DATOS PROVISIONALES PROPORCIONADOS POR LAS COMUNIDADES AUTÓNOMAS**

AÑOS	2014	2015	2016	2017	2018	2019	2020	2021	2022	2023	MEDIA	2024*
PERIODO	DATOS ACUMULADOS ANUALES DESDE EL 1 DE ENERO 31 DE OCTUBRE											
NÚMERO DE SINIESTROS												
Nº CONATOS (<1 ha)	6.486	7.113	6.020	7.939	4.853	6.844	5.123	5.173	6.996	5.130	6.168	4.157
Nº INCENDIOS (≥1 ha)	3.137	3.220	2.230	5.006	1.845	3.775	2.604	2.733	3.391	2.247	3.019	1.683
TOTAL Nº SINIESTROS	9.623	10.333	8.250	12.945	6.698	10.619	7.727	7.906	10.387	7.377	9.187	5.840
SUPERFICIE FORESTAL AFECTADA												
VEGETACION LEÑOSA												
Sup. Arbolada (ha)	8.260,20	25.662,37	23.345,11	66.616,71	4.271,66	26.781,41	17.381,44	24.425,17	115.227,65	36.888,36	34.886,00	12.113,81
Sup. Matorral y Monte Abierto (ha)	31.775,82	42.990,55	35.274,96	97.273,05	15.536,55	48.166,78	38.889,37	43.790,19	148.532,48	43.512,92	54.574,00	23.990,68
VEGETACION HERBÁCEA												
Sup. Pastos y Dehesas (ha)	8.014,20	10.882,04	7.621,39	16.111,57	4.408,11	10.982,58	11.294,53	20.259,12	11.545,14	4.092,35	10.521,00	11.070,04
TOTAL SUPERFICIE FORESTAL (ha)	48.050,22	79.534,96	66.241,46	180.001,33	24.216,32	85.930,76	67.565,34	88.474,48	275.305,27	84.493,63	99.981,00	47.174,53
% SUP. AFECTADA / SUP. FORESTAL NACIONAL	0,173	0,286	0,238	0,647	0,087	0,309	0,243	0,318	0,990	0,304	0,360	0,170
GRANDES INCENDIOS												
Nº GRANDES INCENDIOS (>500 ha)	7	14	22	56	3	14	18	18	57	18	23	17

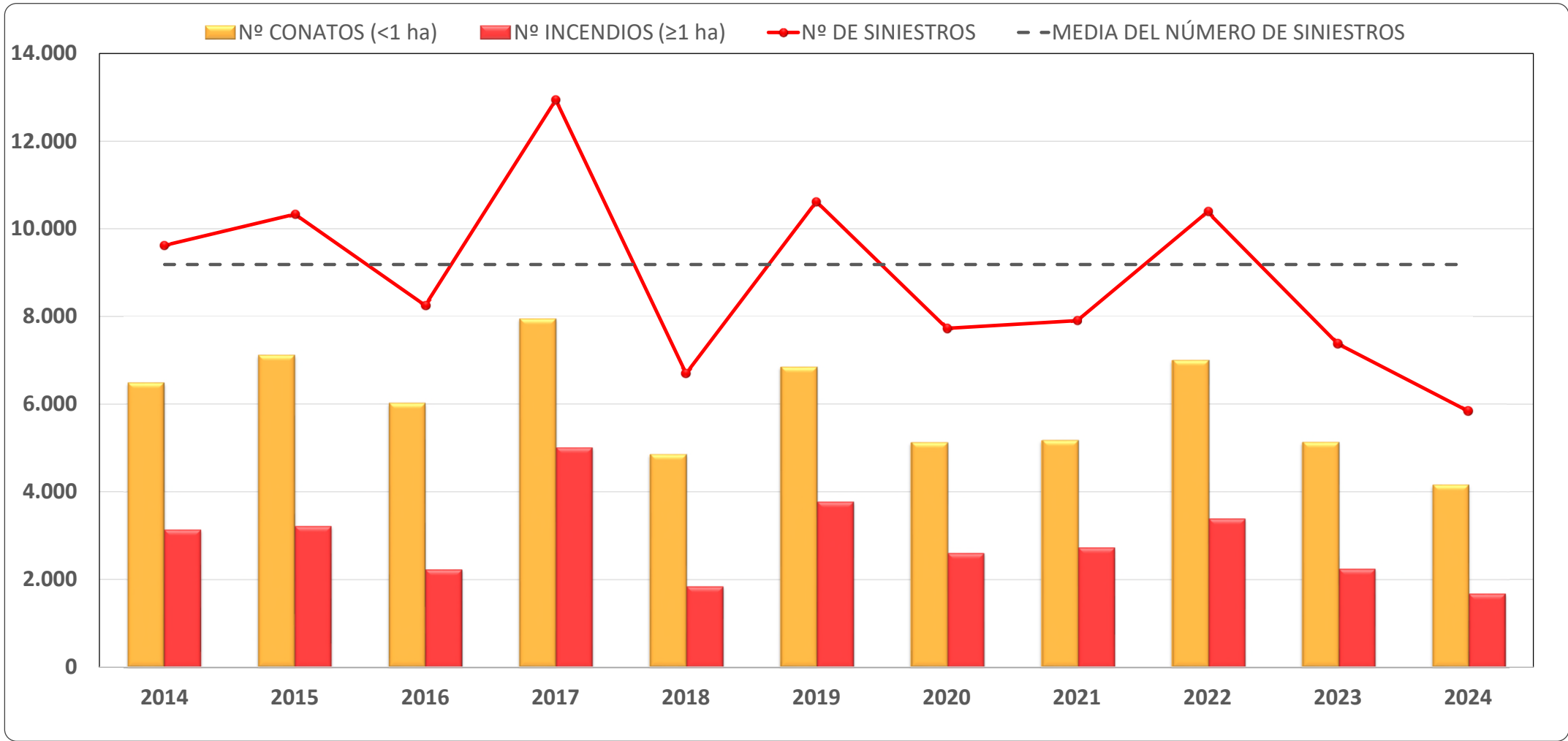
En superficie no arbolada, cuando en los datos provinciales no se ha hecho distinción entre vegetación leñosa y herbácea, se ha considerado toda la superficie como "Matorral y Monte Abierto".

Disminuye la superficie total afectada con respecto al avance estadístico del 13 de octubre (vegetación leñosa desarbolada y herbácea) debido a ajustes, llevados a cabo por algunas CCAA, en las superficies definitivas.

AVANCE INFORMATIVO DE INCENDIOS FORESTALES DEL 1 DE ENERO AL 31 DE OCTUBRE DE 2024*

***DATOS PROVISIONALES PROPORCIONADOS POR LAS COMUNIDADES AUTÓNOMAS**

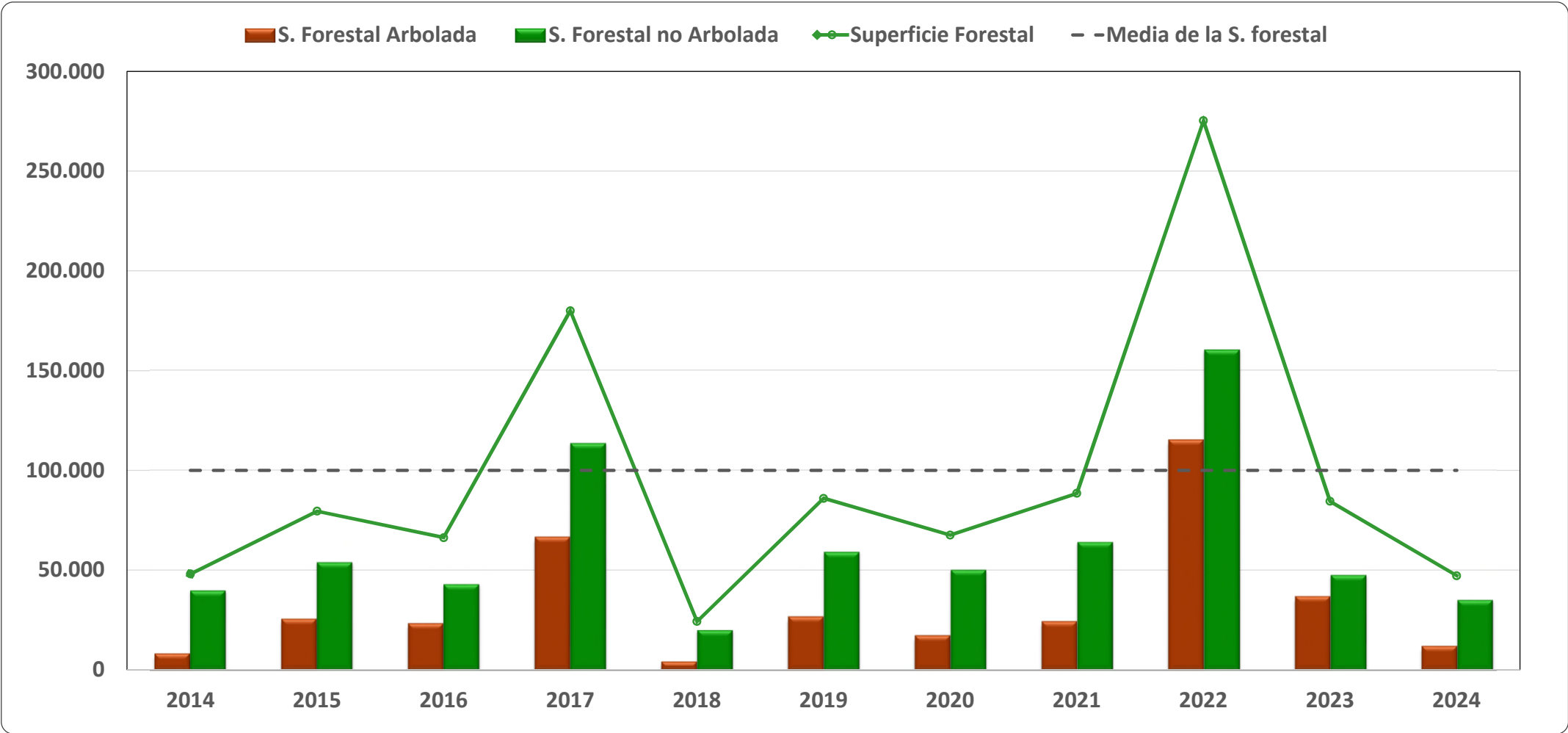
EVOLUCIÓN DEL Nº DE CONATOS Y EL Nº DE INCENDIOS



AVANCE INFORMATIVO DE INCENDIOS FORESTALES DEL 1 DE ENERO AL 31 DE OCTUBRE DE 2024*

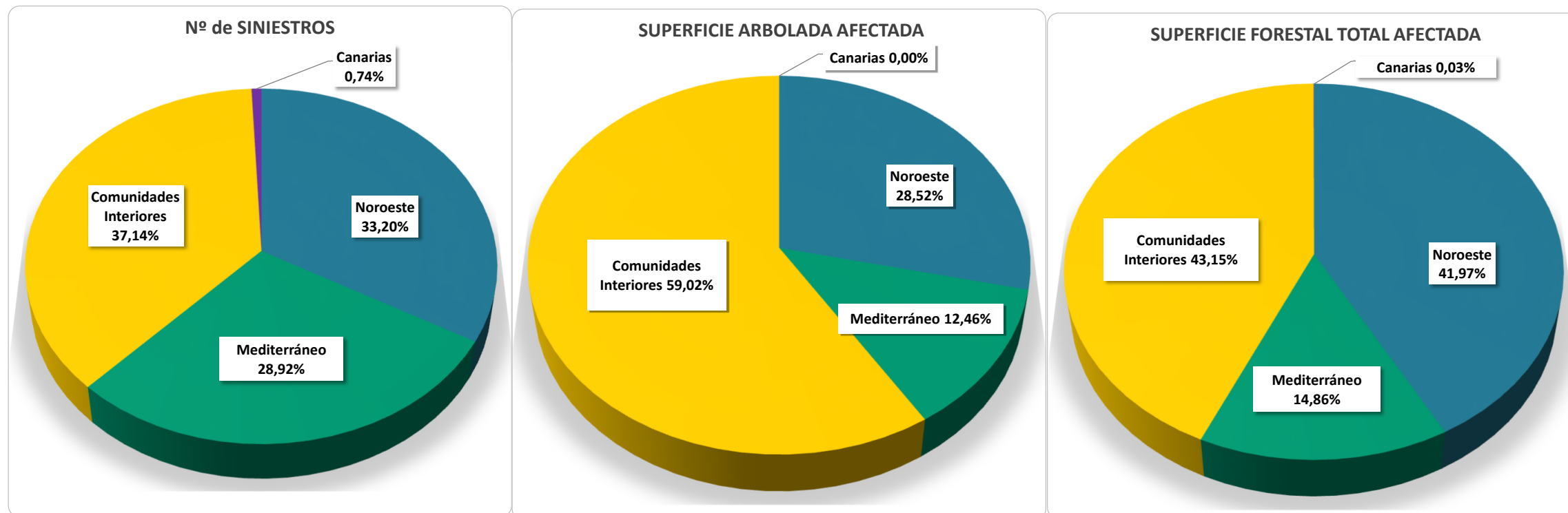
*DATOS PROVISIONALES PROPORCIONADOS POR LAS COMUNIDADES AUTÓNOMAS

EVOLUCIÓN DE SUPERFICIES FORESTALES AFECTADAS (ha)



AVANCE INFORMATIVO DE INCENDIOS FORESTALES DEL 1 DE ENERO AL 31 DE OCTUBRE DE 2024*

***DATOS PROVISIONALES PROPORCIONADOS POR LAS COMUNIDADES AUTÓNOMAS**



CANARIAS: incluye todo el archipiélago canario.

NOROESTE: comprende las comunidades autónomas de Galicia, Asturias, Cantabria y las provincias de León y Zamora.

COMUNIDADES INTERIORES: comprende el País Vasco y las provincias del resto de comunidades autónomas no costeras, excepto León y Zamora.

MEDITERRÁNEO: comprende las comunidades autónomas costeras del mar Mediterráneo, incluyendo sus provincias interiores.