



GOBIERNO DE ESPAÑA

VICEPRESIDENCIA TERCERA DEL GOBIERNO  
MINISTERIO PARA LA TRANSICIÓN ECOLÓGICA Y EL RETO DEMOGRÁFICO

SUBDIRECCIÓN GENERAL DE POLÍTICA FORESTAL Y LUCHA CONTRA LA DESERTIFICACIÓN

CENTRO DE COORDINACIÓN DE LA INFORMACIÓN NACIONAL SOBRE INCENDIOS FORESTALES

## AVANCE INFORMATIVO DE INCENDIOS FORESTALES DEL 1 DE ENERO AL 4 DE AGOSTO DE 2024\*

**\*DATOS PROVISIONALES PROPORCIONADOS POR LAS COMUNIDADES AUTÓNOMAS**

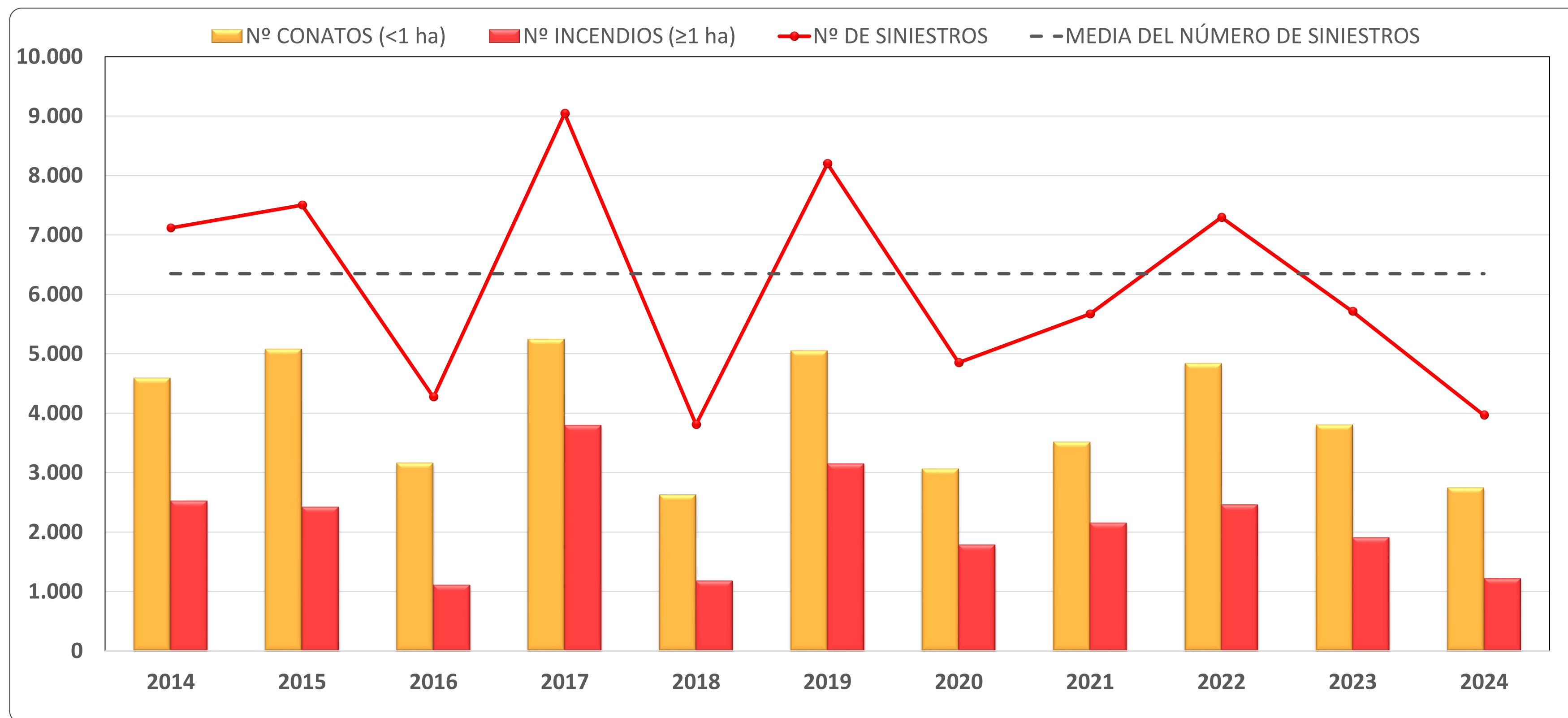
AÑOS	2014	2015	2016	2017	2018	2019	2020	2021	2022	2023	MEDIA	2024*
PERIODO	DATOS ACUMULADOS ANUALES DESDE EL 1 DE ENERO 4 DE AGOSTO											
<b>NÚMERO DE SINIESTROS</b>												
Nº CONATOS (<1 ha)	4.592	5.078	3.164	5.245	2.628	5.049	3.064	3.516	4.834	3.805	4.098	2.747
Nº INCENDIOS (≥1 ha)	2.526	2.423	1.107	3.799	1.180	3.150	1.786	2.154	2.463	1.907	2.250	1.219
<b>TOTAL Nº SINIESTROS</b>	<b>7.118</b>	<b>7.501</b>	<b>4.271</b>	<b>9.044</b>	<b>3.808</b>	<b>8.199</b>	<b>4.850</b>	<b>5.670</b>	<b>7.297</b>	<b>5.712</b>	<b>6.348</b>	<b>3.966</b>
<b>SUPERFICIE FORESTAL AFECTADA</b>												
<b>VEGETACION LEÑOSA</b>												
Sup. Arbolada (ha)	6.299,15	18.317,11	9.659,48	22.845,08	2.577,41	19.145,45	4.753,81	14.821,37	87.989,84	22.893,12	20.930,00	6.572,25
Sup. Matorral y Monte Abierto (ha)	27.495,81	32.864,20	10.674,46	44.251,95	9.062,53	39.076,46	18.543,93	25.277,86	97.698,18	38.734,53	34.368,00	20.828,72
<b>VEGETACION HERBÁCEA</b>												
Sup. Pastos y Dehesas (ha)	6.135,66	8.047,53	3.634,32	10.361,41	2.824,94	7.706,49	5.290,14	5.095,92	10.111,74	3.390,50	6.260,00	6.842,24
<b>TOTAL SUPERFICIE FORESTAL (ha)</b>	<b>39.930,62</b>	<b>59.228,84</b>	<b>23.968,26</b>	<b>77.458,45</b>	<b>14.464,88</b>	<b>65.928,39</b>	<b>28.587,88</b>	<b>45.195,15</b>	<b>195.799,76</b>	<b>65.018,16</b>	<b>61.558,00</b>	<b>34.243,21</b>
<b>% SUP. AFECTADA / SUP. FORESTAL NACIONAL</b>	<b>0,144</b>	<b>0,213</b>	<b>0,086</b>	<b>0,279</b>	<b>0,052</b>	<b>0,237</b>	<b>0,103</b>	<b>0,163</b>	<b>0,704</b>	<b>0,234</b>	<b>0,221</b>	<b>0,123</b>
<b>GRANDES INCENDIOS</b>												
<b>Nº GRANDES INCENDIOS (&gt;500 ha)</b>	<b>6</b>	<b>11</b>	<b>6</b>	<b>16</b>	<b>2</b>	<b>11</b>	<b>6</b>	<b>12</b>	<b>43</b>	<b>16</b>	<b>13</b>	<b>13</b>

En superficie no arbolada, cuando en los datos provinciales no se ha hecho distinción entre vegetación leñosa y herbácea, se ha considerado toda la superficie como "Matorral y Monte Abierto".

## AVANCE INFORMATIVO DE INCENDIOS FORESTALES DEL 1 DE ENERO AL 4 DE AGOSTO DE 2024\*

\*DATOS PROVISIONALES PROPORCIONADOS POR LAS COMUNIDADES AUTÓNOMAS

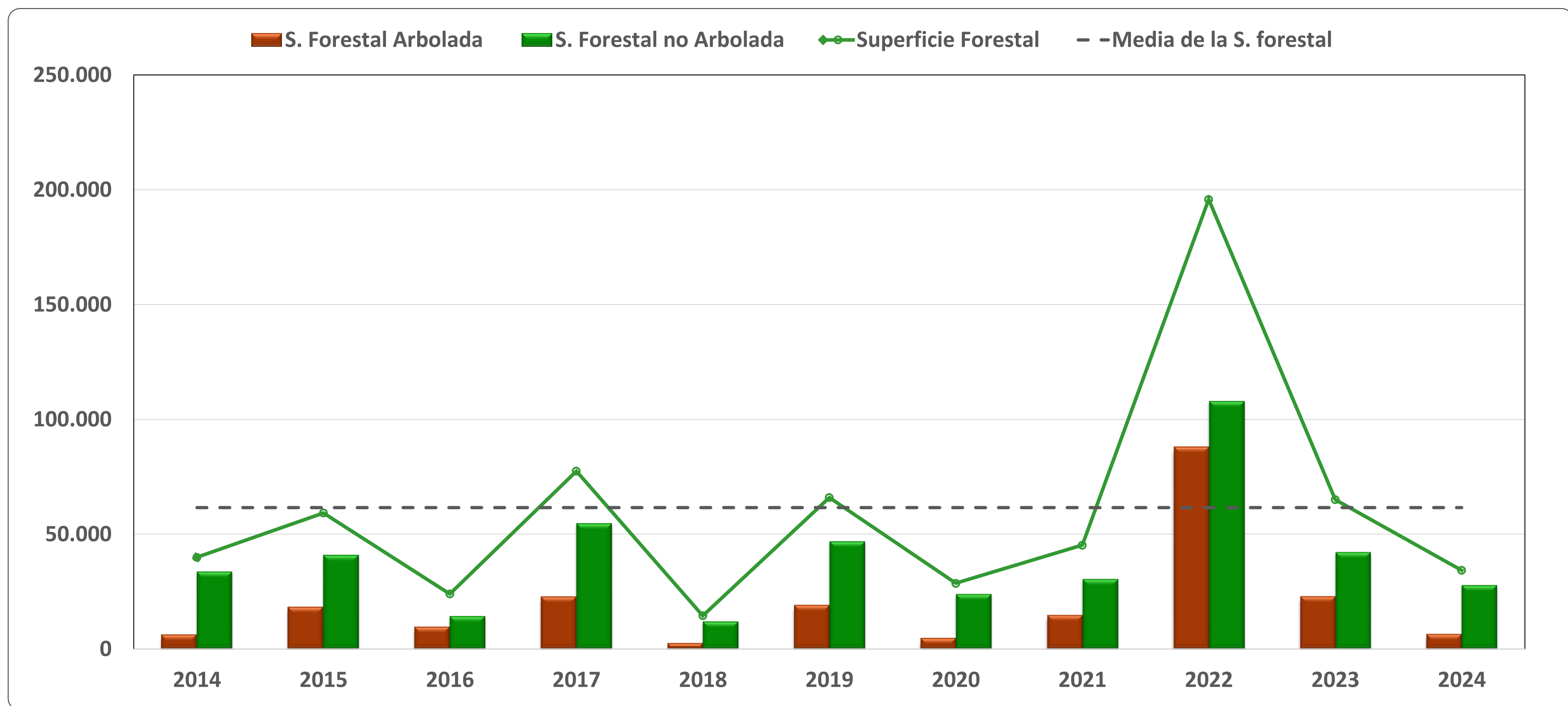
### EVOLUCIÓN DEL Nº DE CONATOS Y EL Nº DE INCENDIOS



### AVANCE INFORMATIVO DE INCENDIOS FORESTALES DEL 1 DE ENERO AL 4 DE AGOSTO DE 2024\*

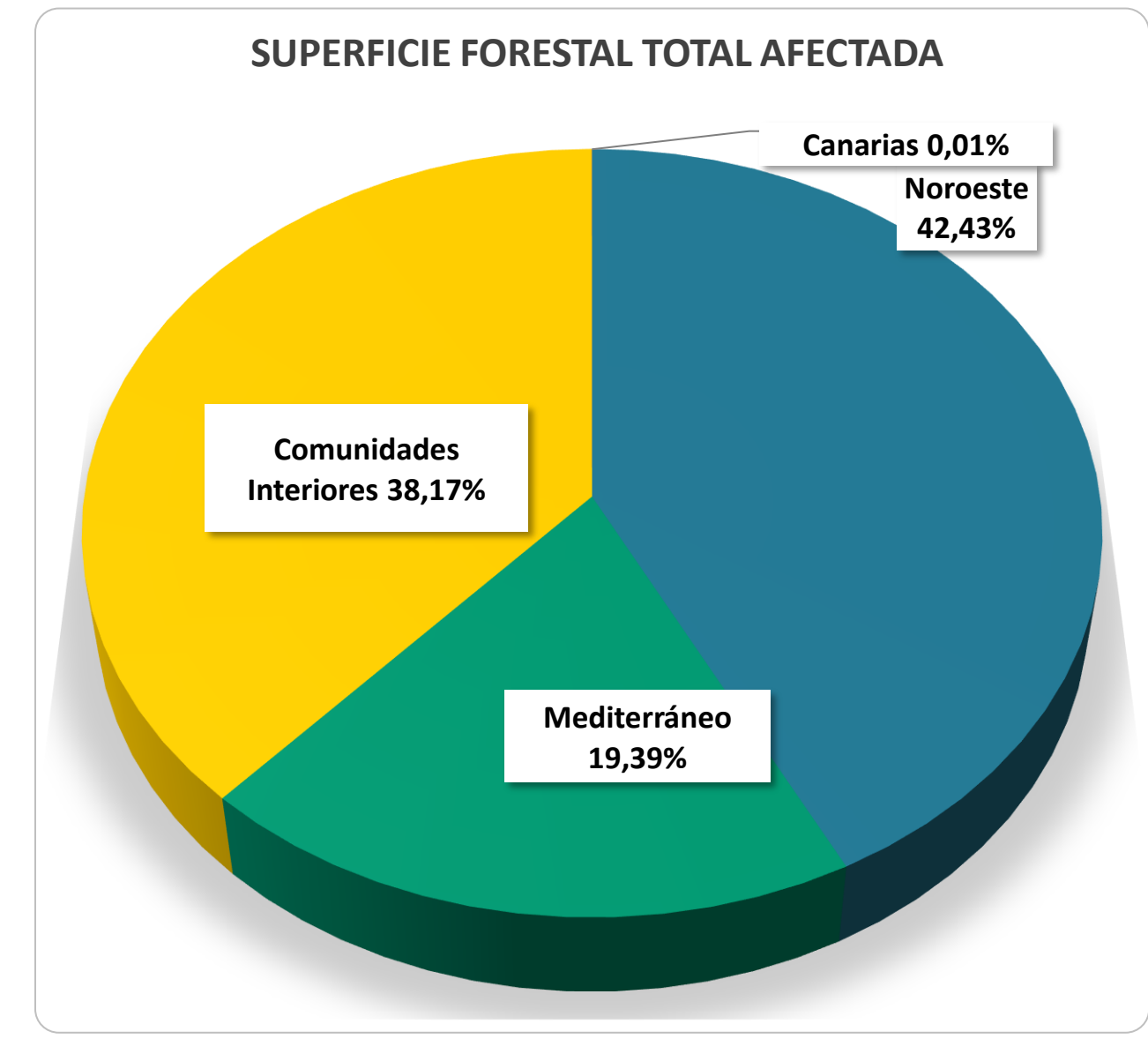
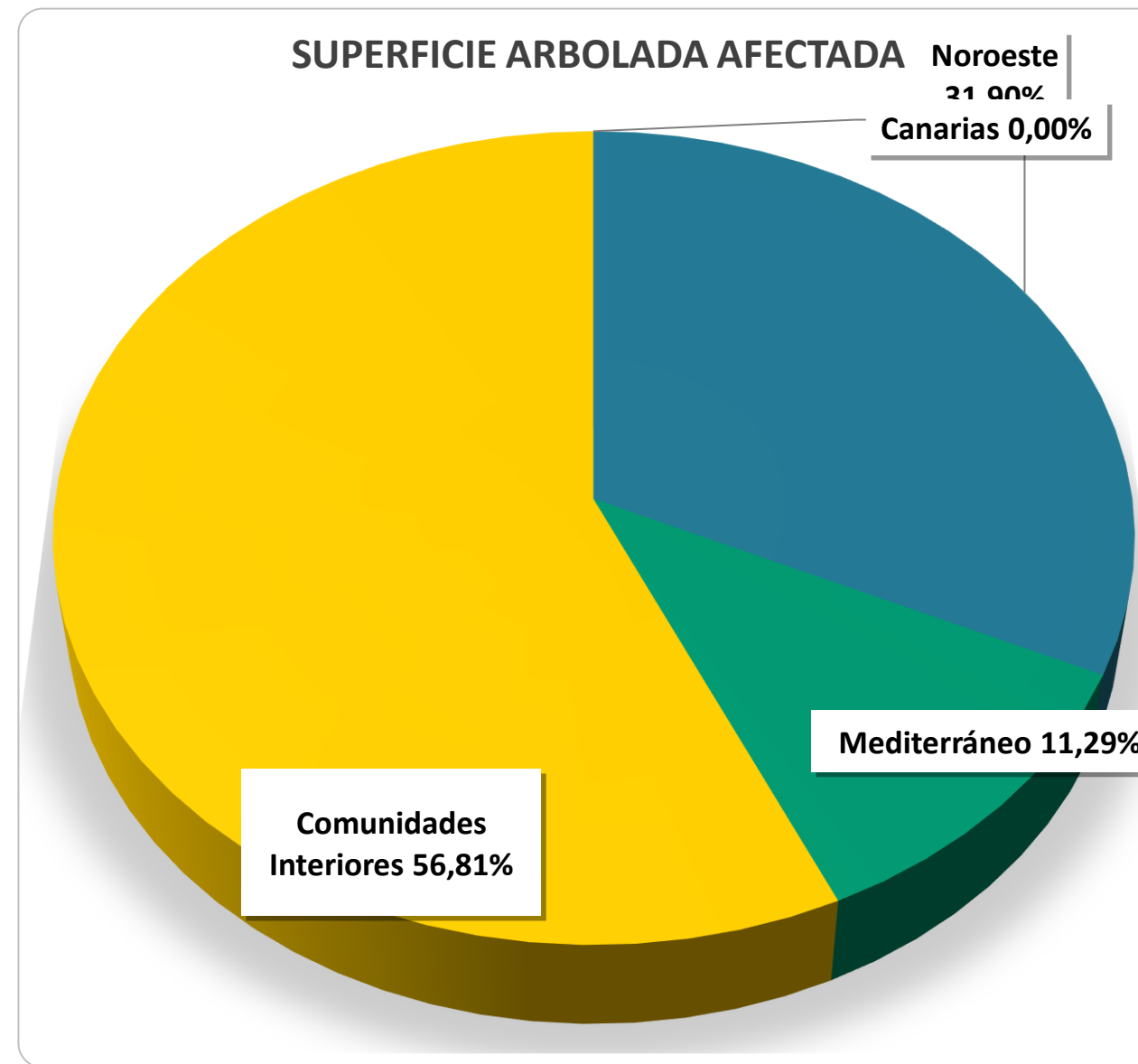
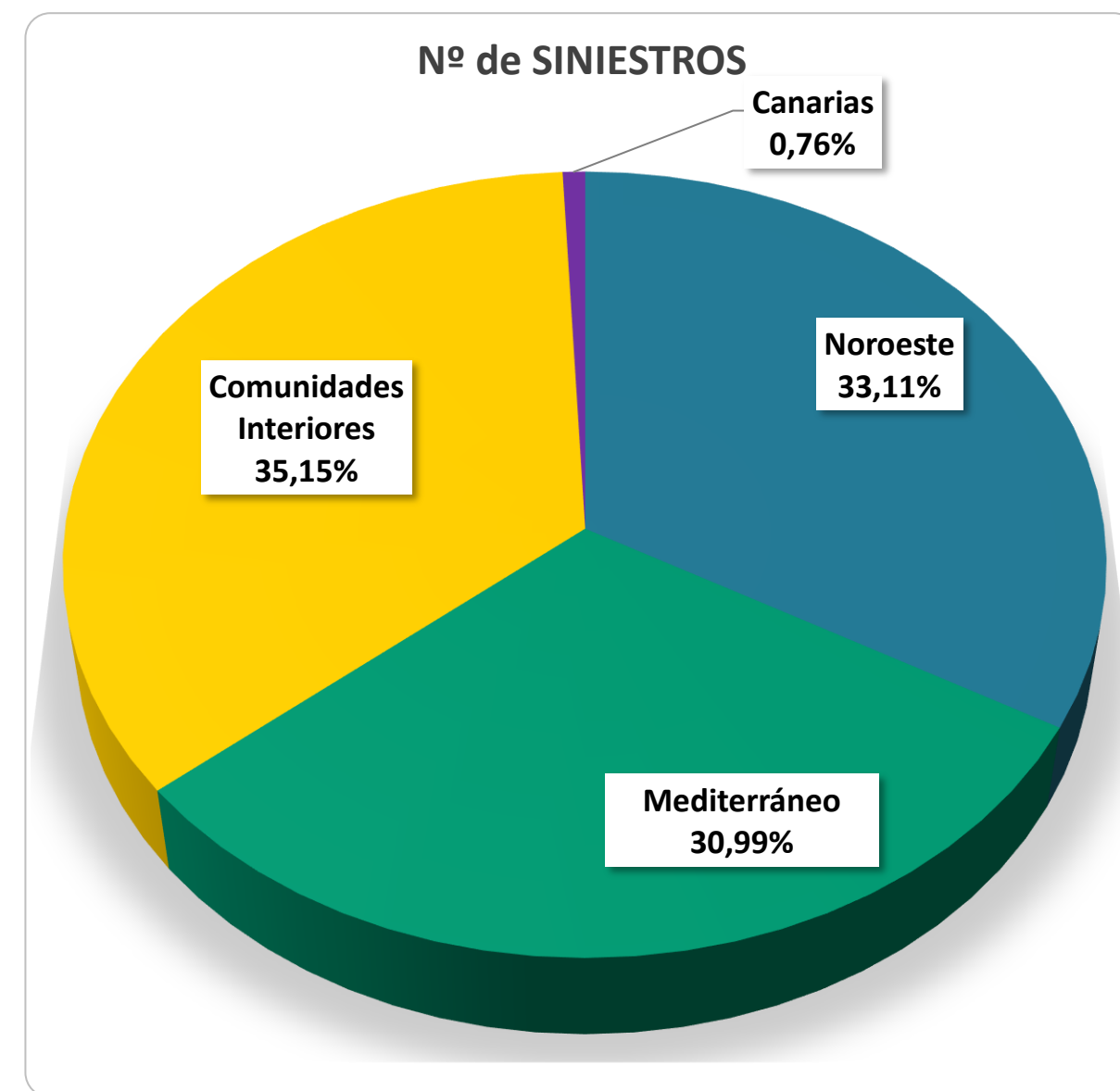
**\*DATOS PROVISIONALES** PROPORCIONADOS POR LAS COMUNIDADES AUTÓNOMAS

#### EVOLUCIÓN DE SUPERFICIES FORESTALES AFECTADAS (ha)



## AVANCE INFORMATIVO DE INCENDIOS FORESTALES DEL 1 DE ENERO AL 4 DE AGOSTO DE 2024\*

**\*DATOS PROVISIONALES PROPORCIONADOS POR LAS COMUNIDADES AUTÓNOMAS**



**CANARIAS:** incluye todo el archipiélago canario.

**NOROESTE:** comprende las comunidades autónomas de Galicia, Asturias, Cantabria y las provincias de León y Zamora.

**COMUNIDADES INTERIORES:** comprende el País Vasco y las provincias del resto de comunidades autónomas no costeras, excepto León y Zamora.

**MEDITERRÁNEO:** comprende las comunidades autónomas costeras del mar Mediterráneo, incluyendo sus provincias interiores.