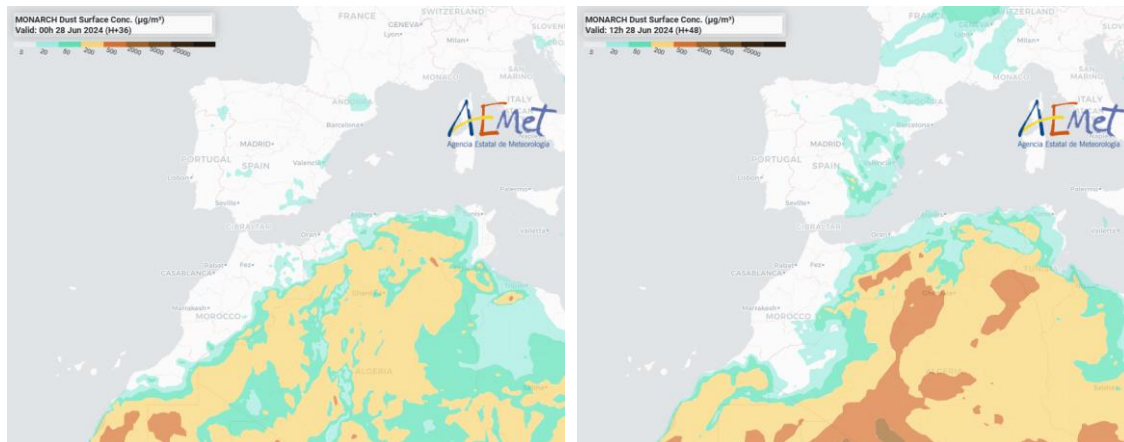


Predicción de intrusión de masas de aire africano sobre España para el día 28 de junio de 2024

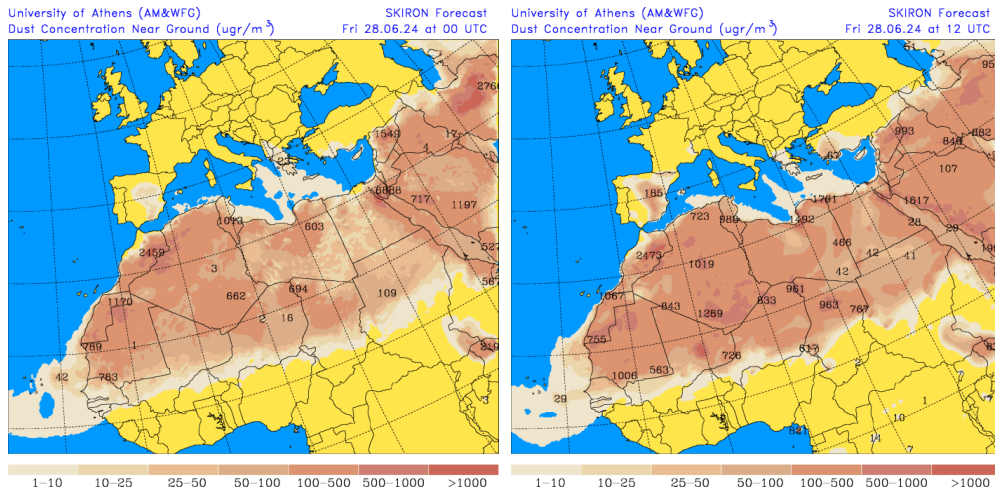
Los modelos consultados prevén la presencia de masas de aire africano sobre la Península y las islas Baleares para el día 28 de junio. Estiman concentraciones de polvo en superficie en los rangos 10-200 $\mu\text{g}/\text{m}^3$ para el sureste, centro y este de la Península, 10-50 $\mu\text{g}/\text{m}^3$ para el noreste peninsular y el archipiélago balear y 10-20 $\mu\text{g}/\text{m}^3$ para el noroeste y norte de la Península. Según el modelo SKIRON también podría producirse depósito seco de polvo sobre el sureste, centro, este, norte y noreste peninsular y las islas Baleares a lo largo del día. También prevé que se produzca deposición húmeda sobre el suroeste, sureste, centro, noroeste y norte de la Península.

El modelo MONARCH prevé la presencia de masas de aire africano en superficie sobre la Península para el día 28 de junio. Estima concentraciones de polvo en superficie en los rangos 5-200 $\mu\text{g}/\text{m}^3$ para el sureste de la Península, 5-50 $\mu\text{g}/\text{m}^3$ para el centro y este, y 5-20 $\mu\text{g}/\text{m}^3$ para el noroeste, norte y noreste peninsular.



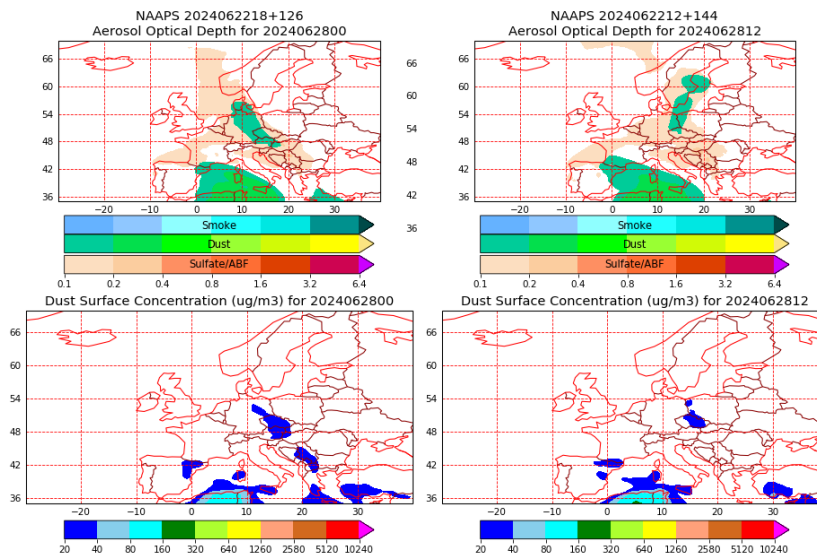
Concentración de polvo ($\mu\text{g}/\text{m}^3$) predicha por el modelo MONARCH para el día 28 de junio de 2024 a las 00h y 12h UTC. © Barcelona Dust Regional Center.

El modelo SKIRON prevé también la presencia de masas de aire africano sobre la Península para el día 28 de junio. Estima concentraciones de polvo en superficie en los rangos 1-500 $\mu\text{g}/\text{m}^3$ para el sureste, centro y este de la Península, 1-50 $\mu\text{g}/\text{m}^3$ para el noreste y 1-25 $\mu\text{g}/\text{m}^3$ para el norte peninsular.



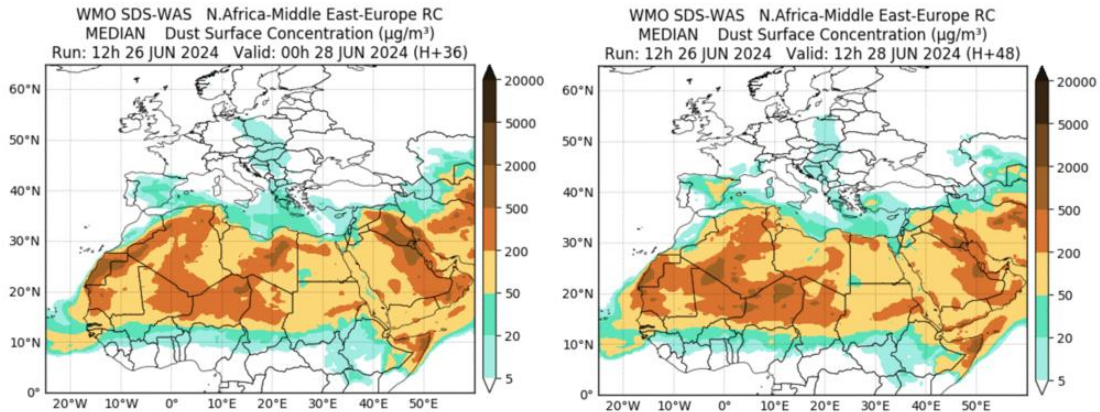
Concentración de polvo ($\mu\text{g}/\text{m}^3$) predicha por el modelo SKIRON para el día 28 de junio de 2024 a las 00 y 12 UTC © Universidad de Atenas.

El modelo NAAPs prevé también la presencia de masas de aire africano sobre la Península y las islas Baleares para el día 28 de junio. Estima concentraciones de polvo en superficie en el rango 20-40 $\mu\text{g}/\text{m}^3$ para el este y noreste de la Península y el archipiélago balear.



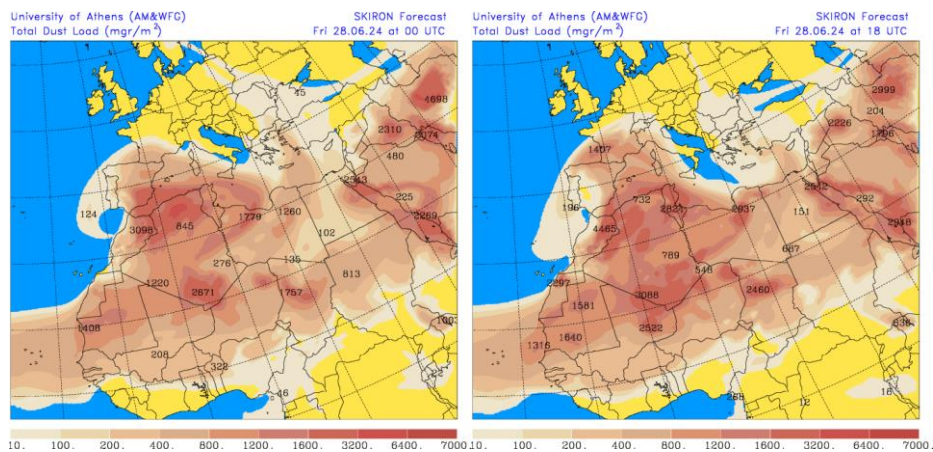
Espesor óptico de aerosoles a 550 nm (arriba) y concentración de polvo a nivel de superficie (abajo) previstos por el modelo NAAPs para el día 28 de junio de 2024 a las 00 h UTC y a las 12 h UTC. ©Naval Research Laboratory (NRL), Monterey, CA.

Las imágenes de la comparación de modelos proporcionadas por SDS-WAS prevén la presencia de masas de aire africano sobre la Península y las islas Baleares para el día 28 de junio. Estiman concentraciones de polvo en superficie en los rangos 5-200 $\mu\text{g}/\text{m}^3$ para el sureste, centro, este, norte y noreste de la Península y el archipiélago balear, y 5-20 $\mu\text{g}/\text{m}^3$ para el suroeste y noroeste peninsular.

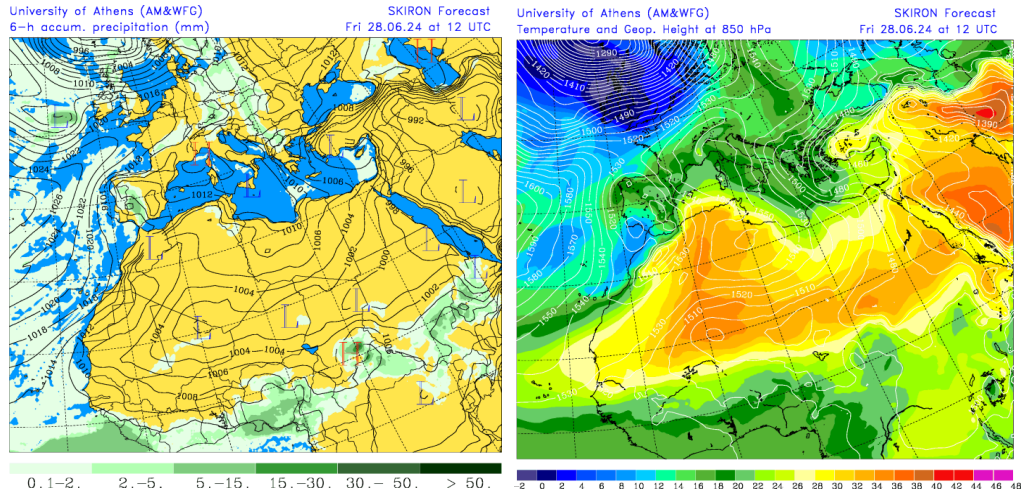


Resultados de la comparación de múltiples modelos de predicción de concentración de polvo (mediana en $\mu\text{g}/\text{m}^3$) para el día 28 de junio de 2024 a las 00 h y las 12 h UTC. Sand and Dust Storm Warning Advisory and Assessment System Regional Center for Northern Africa, Middle East and Europe (SDS-WAS NAMEE RC; <http://sds-was.aemet.es>), gestionado conjuntamente por la Agencia Estatal de Meteorología (AEMET; <http://www.aemet.es/>) y Barcelona Supercomputing Center (BSC, <https://www.bsc.es/>).

Los mapas de carga total de polvo, así como los de presión a nivel del mar y altura geopotencial a nivel de 850 hPa proporcionados por el modelo SKIRON, muestran el transporte de masas de aire africano en altura sobre la Península y las islas Baleares a lo largo del día 28 de junio, favorecido por el anticiclón presente sobre el Mediterráneo occidental y las borrascas situadas sobre Marruecos y el suroeste peninsular.

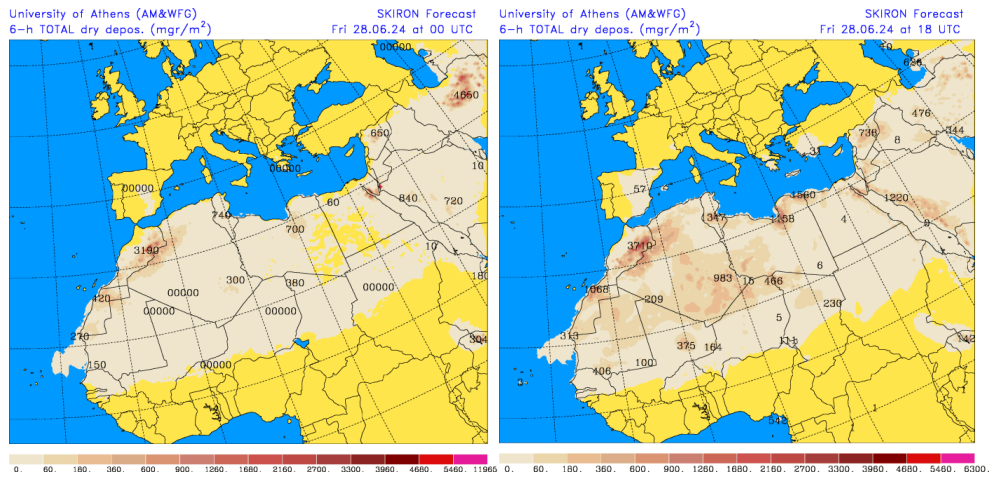


Carga total de polvo (mg/m^2) predicha por el modelo SKIRON para el día 28 de junio de 2024 a las 00 y 18 UTC © Universidad de Atenas.

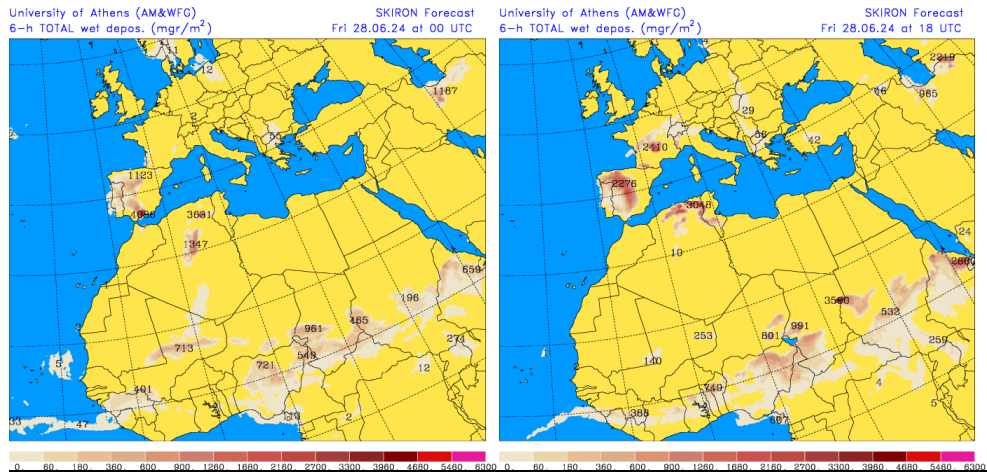


Precipitación acumulada (mm) y presión a nivel del mar (hPa) (izquierda) y campo de temperaturas (°C) y de altura geopotencial a 850 hPa (derecha) previsto por el modelo SKIRON para el día 28 de junio de 2024 a las 12 UTC © Universidad de Atenas.

Según el modelo SKIRON también podría producirse depósito seco de polvo sobre el sureste, centro, este, norte y noreste peninsular y las islas Baleares a lo largo del día 28 de junio. También prevé que se produzca deposición húmeda sobre el suroeste, sureste, centro, noroeste y norte de la Península.



Depósito seco de polvo (mg/m^2) predicho por el modelo SKIRON para el día 28 de junio de 2024 a las 00 y 18 UTC © Universidad de Atenas.



Depósito húmedo de polvo (mg/m²) predicho por el modelo SKIRON para el día 28 de junio de 2024 a las 00 y 18 UTC © Universidad de Atenas.

 Fecha de la predicción: 27 de junio de 2024

Predicción elaborada por Noemí Pérez (IDAEA-CSIC)

Los datos son propiedad de la Dirección General de Calidad y Evaluación Ambiental, del Ministerio para la Transición Ecológica, y han sido obtenidos y se suministran en el marco del “Encargo del Ministerio para la Transición Ecológica a la Agencia Estatal Consejo Superior de Investigaciones Científicas para la detección de episodios naturales de aportes transfronterizos de partículas y otras fuentes de contaminación de material particulado, y de formación de ozono troposférico”.