PLANTA

Esc 1:500

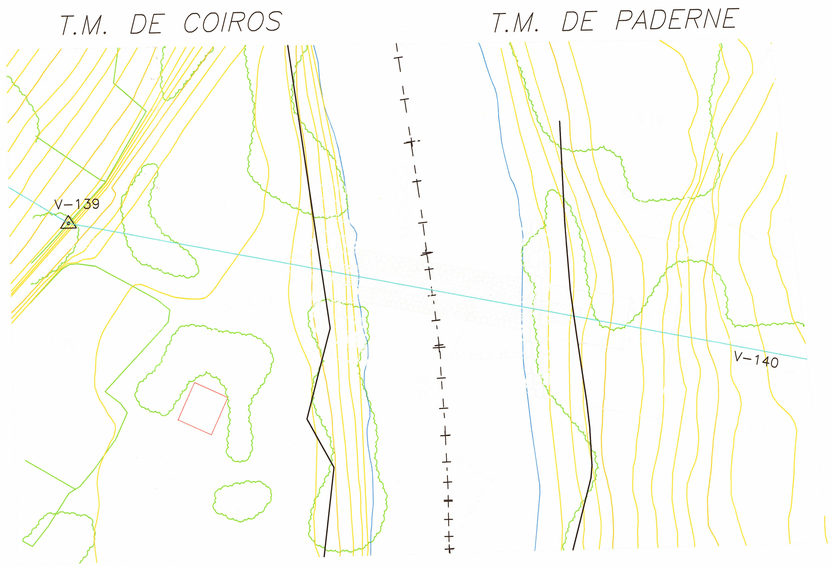


PERFIL

EscH 1:500

EscV 1:200

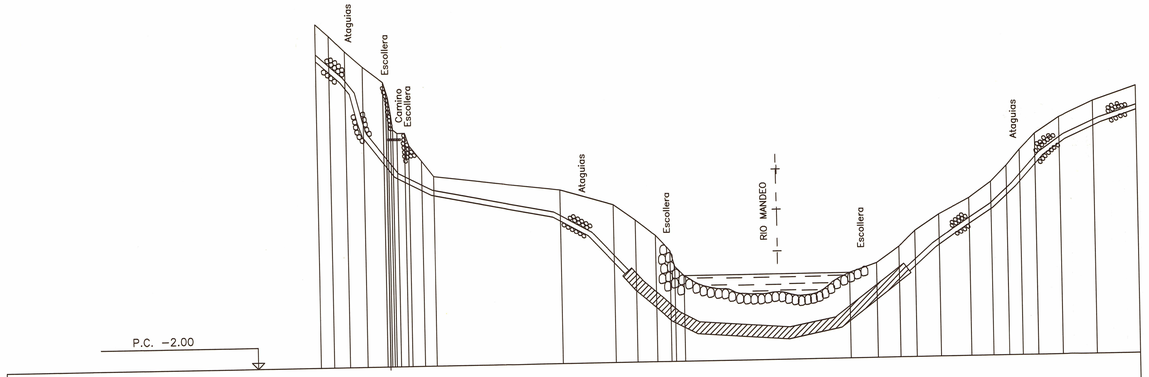


| | | | | | |
|---|---|---|---|---|---|
| VERTICES | V-139 | | | | |
| COTAS DEL TERRENO | 8.88 8.50 8.00 7.50 6.50 6.00 5.50 5.00 4.50 4.00 | 3.50 3.00 2.50 2.00 1.50 1.00 0.71 | 0.71 1.00 1.50 2.00 2.50 3.00 3.50 4.00 4.50 5.00 5.50 6.00 6.45 | | |
| DISTANCIAS PARCIALES | 0.00 2.12 2.54 3.78 0.45 0.39 0.68 0.50 1.90 | 20.15 8.44 3.46 3.15 2.30 0.73 1.42 | 26.38 4.31 3.63 2.59 3.85 4.86 3.52 2.52 2.17 2.47 3.90 5.50 6.90 | | |
| DISTANCIAS AL ORIGEN DEL PLANO (DE PROYECTO) | 0.00 2.12 4.66 7.46 11.05 11.50 12.19 12.58 13.26 16.52 18.52 | 38.67 47.11 50.57 53.72 56.02 56.75 58.17 | 84.55 88.86 92.50 95.08 98.94 103.80 107.32 109.84 112.01 114.48 118.38 123.88 130.78 | | |
| ALINEACIONES | -20° 38' 02" | | | | |
| RECUBRIMIENTOS | 1.00 | 1.00 | 2.00 (min.) 2.00 (min.) 2.00 (min.) 1.00 1.00 | | |
| EXCAVABILIDAD | EXCAVABILIDAD DIFICIL (0-2 m.) | | | | |
| PISTA | NORMAL | | | NORMAL | |
| CARACTERISTICAS TUBERIA | API 5L Gr X-70 ø26" Esp. 9,5mm | | API 5L Gr X-70 ø26" Esp. 14,3mm L= 52 m | API 5L Gr X-70 ø26" Esp. 9,5mm | |
| REVESTIMIENTO | NORMAL | | R.D. L=52m R.A.R. L=52m | NORMAL | |
| PIEZAS ESPECIALES | | | | | |
| TIPO DE PROTECCION | A.T. | L.H.A. L=5 m. A.T. | L.C.H.A. L= 48 m. | A.T. | |
| PLANOS TIPO | O-C-008 | O-C-006 R-T-052 O-C-008 | C-E-025 C-E-027 | O-C-008 | |
| TIPO DE HITO | B | | | | |
| COMENTARIOS | (VER NOTA 1) | | T.P.C. API 5L Gr B. ø4" Esp. 3,6mm L= 51 m | (VER NOTA 1) | |

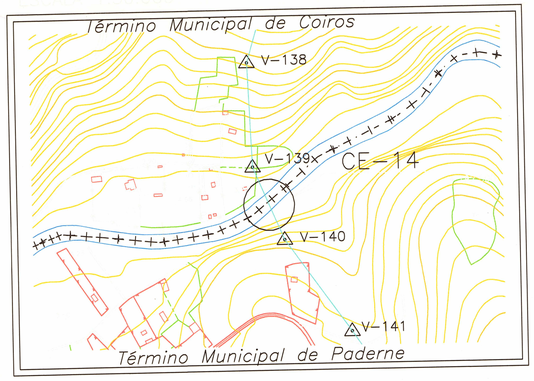


MINISTERIO DE MEDIO AMBIENTE y MEDIO RURAL Y MARINO

Dirección General de Sostenibilidad de la Costa y del Mar

Demarcación de Costas de Galicia

TITULO:

ACTA RECONOCIMIENTO FINAL
CONCESION C-13 2-C GASEODUCTO
MUGARDOS-BETANZOS-ABEGONDO-SABON
CRUCE RIO MANDEO

FECHA: 19/05/09

ESCALA:

PLANO Nº:

JEFA SECCION TEC. D.P.M.T.: AIDA LEOP FERNANDEZ

V°B° JEFE DEMARCACION: RAFAEL EIMIL APENELA

POR EL INTERESADO: JOSE GONZALEZ CORES