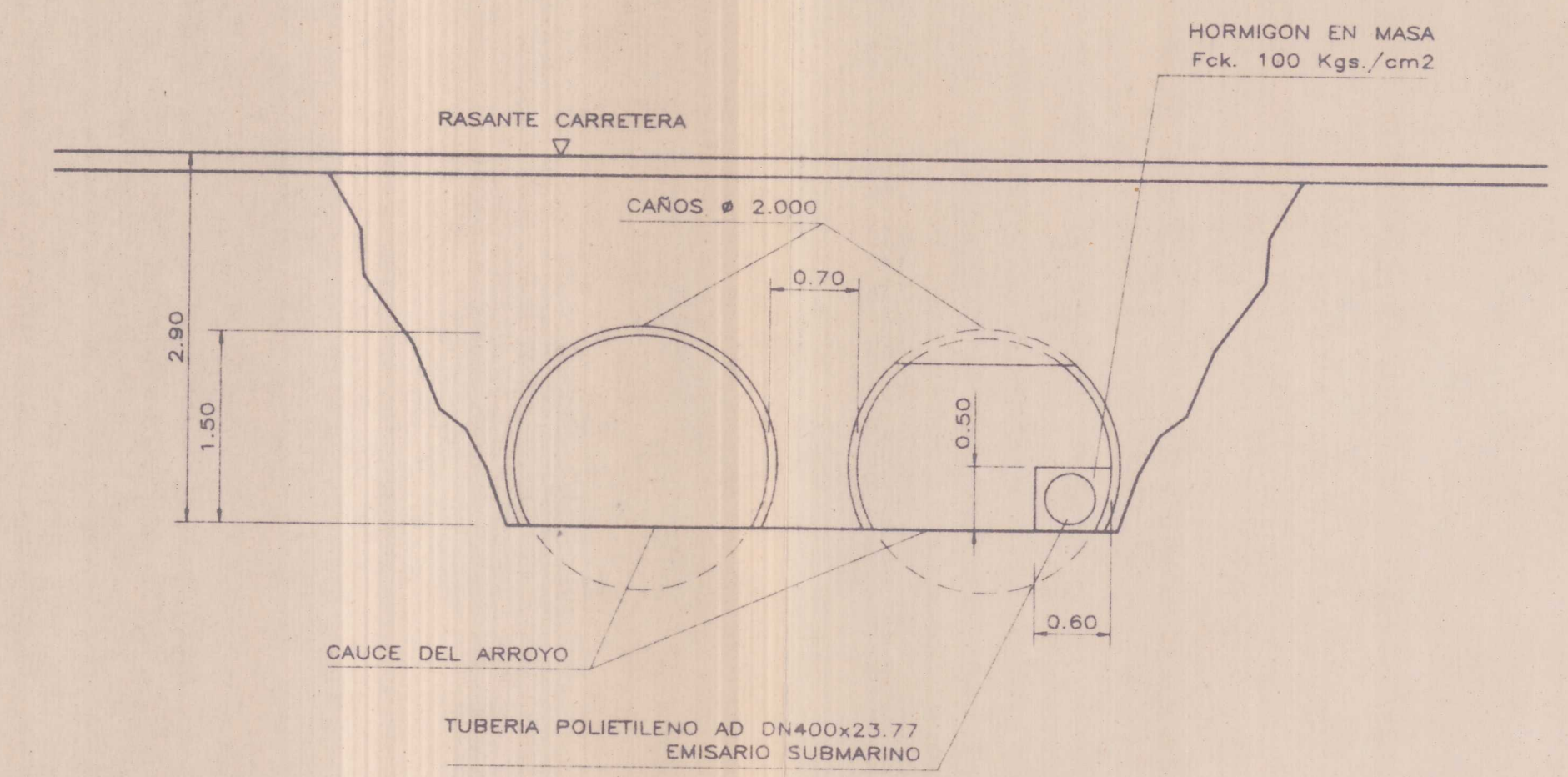
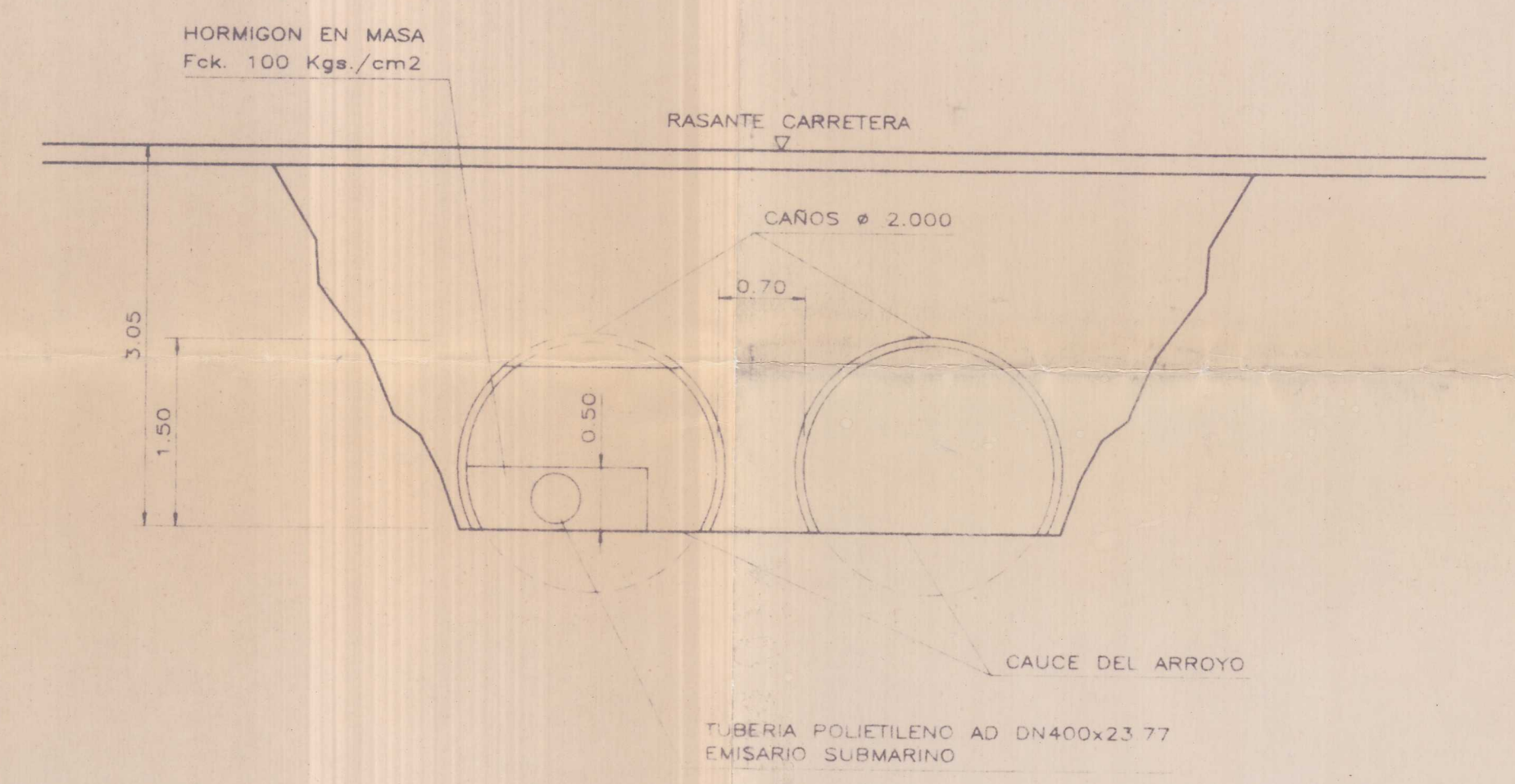


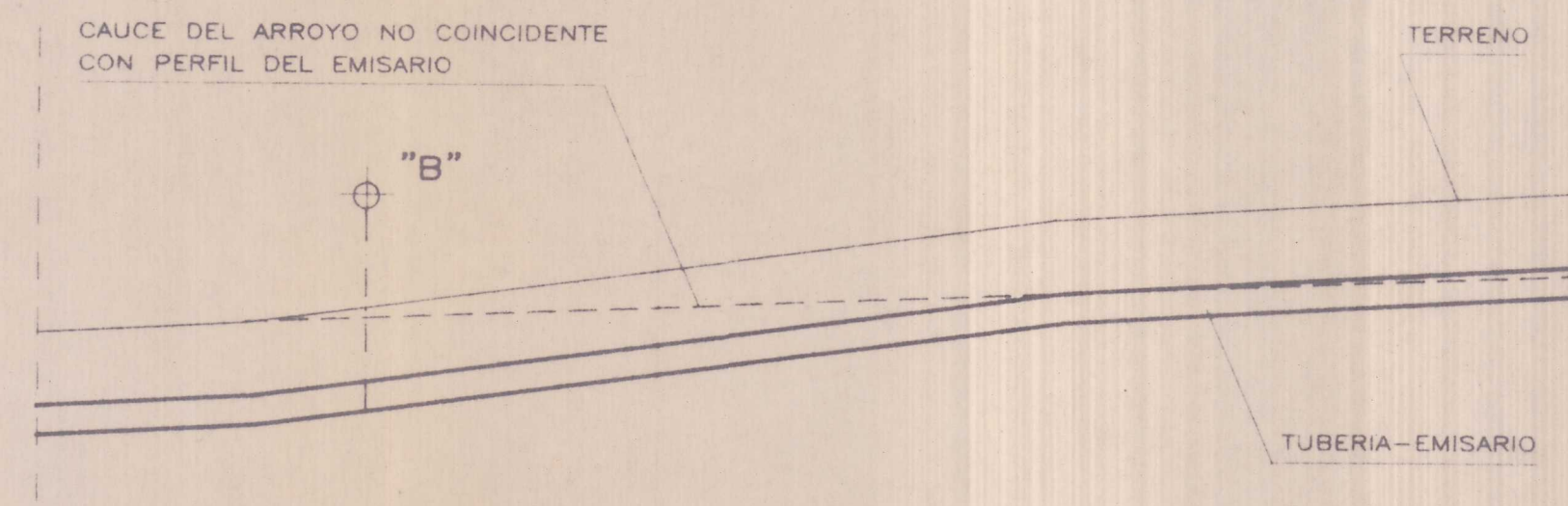
PLANTA DEL EMISARIO
ESCA 1:1.000



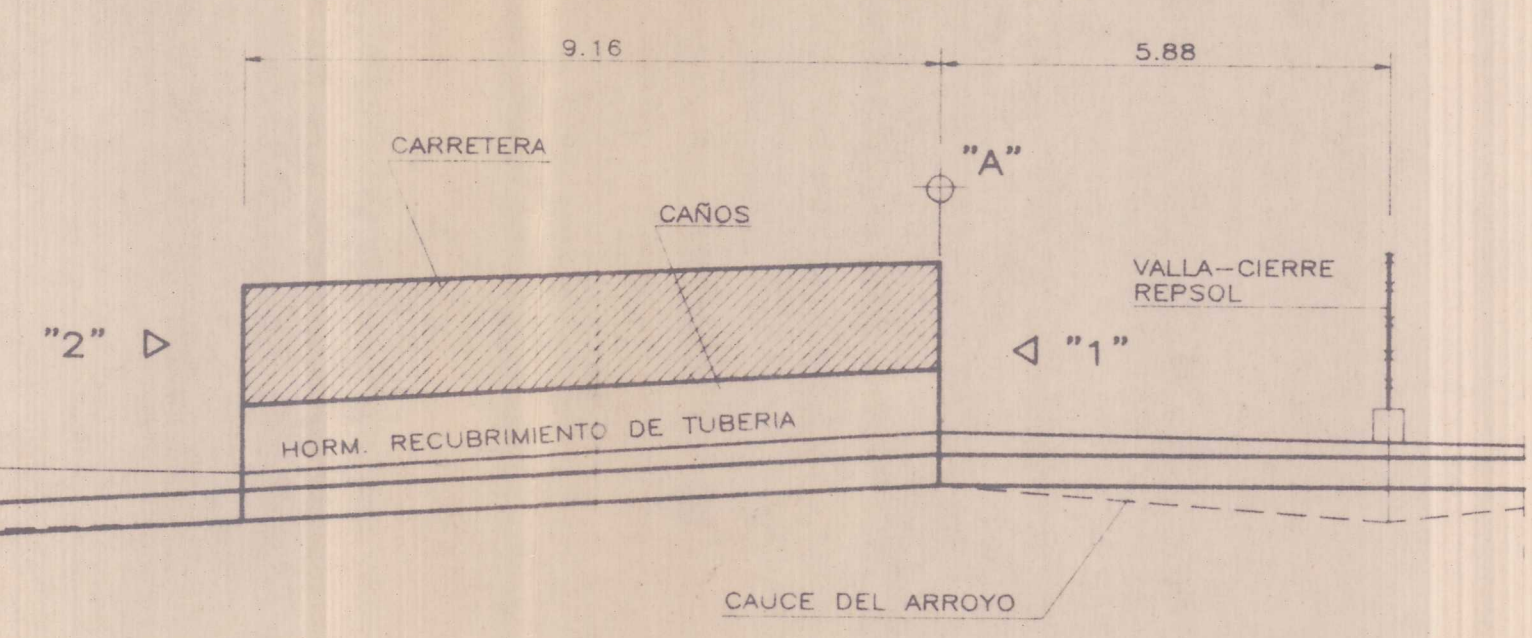
ALZADO DE CAÑOS POR "1" (AGUAS ARRIBA)
ESCALA 1:50



ALZADO DE CAÑOS POR "2" (AGUAS ABAJO)
ESCALA 1:50



PERFIL LONGITUDINAL DEL EMISARIO
ESCALA 1:100



PLANO DE COMPARACION. COTA 0.000

Ministerio De Obras Públicas,
 Transportes y Medio Ambiente
 DIRECCION GENERAL DE COSTAS
 DEMARCACION DE COSTAS DE GALICIA

TITULO:	EMISARIO REFINERIA EN LA CALA DE BENS- LA CORUÑA	FECHA:	9-6-94
PLANO:	ACTA DE RECONOCIMIENTO FINAL	ESCALA:	VARIAS
EL INGENIERO TECNICO DE O.P. JEFE DE SECCION		EL JEFE DE LA DEMARCACION:	

C-20/9-C