

**FICHA TÉCNICA SOBRE INSTALACIONES DE TEMPORADA  
PUBLICO MARÍTIMO-TERRESTRE (Información a cumplimentar por el Ayuntamiento)**

**INSTALACIÓN Nº: 1**

**Localización de la Instalación solicitada**

Playa: EL MOJÓN Municipio: Mazarrón

Hitos: Deslinde: 37

Coordenadas UTM ETRS89 X:656517 Y:4160302

Coordenadas Geográficas Longitud: Latitud:

**Datos sobre la Instalación Solicitada**

Periodo Ocupación Temporada: Del 1 de junio al 30 septiembre

Plazo de autorización Año/Años: 4

Descripción de la ocupación

(2)Tipo de Instalación	(3)Ocupación (m2)
MÓDULO ASEOS	9

(1) Se indicará un número desde el uno (1), para cada instalación, correlativo en orden y ubicación

(2) Se indicarán todos los elementos que contengan una misma instalación: kiosco, mesas y sillas (indicar si lleva sombriaje), sombrillas y hamacas (tipo tumbona), elementos náuticos (especificar tipo: patines, canoas, motos acuáticas, etc.) parque hinchable, pasarelas de madera, puesto de control, circuito de prácticas, canal de lanzamiento y varada.

(3) Indicar siempre en metros cuadrados (nunca en número de unidades).

Kioscos: Descripción de las instalaciones de suministro de agua, electricidad y de saneamiento en Dominio Público Marítimo Terrestre y Servidumbre de Tránsito.....

**Datos del solicitante**

Nombre y apellidos: Ayuntamiento de Mazarrón

Nº IF/CIF: P3002600 I

Dirección: Plaza del Ayuntamiento s/n

Localidad: Mazarrón

C.P.: 30870

Provincia: Murcia

ÁMBITO- PREFIJO

GEISER

Nº registro

REGAGE24e00005773160

CSV

GEISER-8c5f-68b5-ebc7-47f4-77da-4447-e9a4-9ae8

DIRECCIÓN DE VALIDACIÓN

https://sede.administracionespublicas.gob.es/valida

FECHA Y HORA DEL DOCUMENTO

24/01/2024 14:43:16 Horario peninsular

Validez del documento

Original



**FICHA TÉCNICA SOBRE INSTALACIONES DE TEMPORADA  
PUBLICO MARÍTIMO-TERRESTRE (Información a cumplimentar por el Ayuntamiento)**

**INSTALACIÓN Nº: 2**

**Localización de la Instalación solicitada**

Playa: PERCHELES Municipio: Mazarrón

Hitos: Deslinde: 52

Coordenadas UTM ETRS89 X:643016 Y:4154914

Coordenadas Geográficas Longitud: Latitud:

**Datos sobre la Instalación Solicitada**

Periodo Ocupación Temporada: 1 de marzo al 15 noviembre

Plazo de autorización Año/Años: 4

Descripción de la ocupación

(2)Tipo de Instalación	(3)Ocupación (m2)
MÓDULO ASEOS	9

(1) Se indicará un número desde el uno (1), para cada instalación, correlativo en orden y ubicación

(2) Se indicarán todos los elementos que contengan una misma instalación: kiosco, mesas y sillas (indicar si lleva sombriaje), sombrillas y hamacas (tipo tumbona), elementos náuticos (especificar tipo: patines, canoas, motos acuáticas, etc.) parque hinchable, pasarelas de madera, puesto de control, circuito de prácticas, canal de lanzamiento y varada.

(3)Indicar siempre en metros cuadrados (nunca en número de unidades).

Kioscos: Descripción de las instalaciones de suministro de agua, electricidad y de saneamiento en Dominio Público Marítimo Terrestre y Servidumbre de Tránsito.....

**Datos del solicitante**

Nombre y apellidos: Ayuntamiento de Mazarrón

Nº IF/CIF: P3002600 I

Dirección: Plaza del Ayuntamiento s/n

Localidad: Mazarrón

C.P.: 30870

Provincia: Murcia

ÁMBITO- PREFIJO

GEISER

Nº registro

REGAGE24e00005773160

CSV

GEISER-8c5f-68b5-ebc7-47f4-77da-4447-e9a4-9ae8

DIRECCIÓN DE VALIDACIÓN

https://sede.administracionespublicas.gob.es/valida

FECHA Y HORA DEL DOCUMENTO

24/01/2024 14:43:16 Horario peninsular

Validez del documento

Original



**FICHA TÉCNICA SOBRE INSTALACIONES DE TEMPORADA  
PUBLICO MARÍTIMO-TERRESTRE (Información a cumplimentar por el Ayuntamiento)**

**INSTALACIÓN Nº: 3**

**Localización de la Instalación solicitada**

Playa: zona la ISLA Municipio: Mazarrón

Hitos: Deslinde: 60

Coordenadas UTM ETRS89 1escalera X: 652829 Y:4158388

2ESCALERA X:652925 Y:4158406

Coordenadas Geográficas Longitud: Latitud:

**Datos sobre la Instalación Solicitada**

Periodo Ocupación Temporada: Del 15 de junio al 30 de octubre

Plazo de autorización Año/Años: 4

Descripción de la ocupación

(2)Tipo de Instalación	(3)Ocupación (m2)
2 escaleras metálicas 5,44x0,80 cada escalera	9

(1) Se indicará un número desde el uno (1), para cada instalación, correlativo en orden y ubicación

(2) Se indicarán todos los elementos que contengan una misma instalación: kiosco, mesas y sillas (indicar si lleva sombriaje), sombrillas y hamacas (tipo tumbona), elementos náuticos (especificar tipo: patines, canoas, motos acuáticas, etc.) parque hinchable, pasarelas de madera, puesto de control, circuito de prácticas, canal de lanzamiento y varada.

(3) Indicar siempre en metros cuadrados (nunca en número de unidades).

Kioscos: Descripción de las instalaciones de suministro de agua, electricidad y de saneamiento en Dominio Público Marítimo Terrestre y Servidumbre de Tránsito.....

**Datos del solicitante**

Nombre y apellidos: Ayuntamiento de Mazarrón

Nº IF/CIF: P3002600 I

Dirección: Plaza del Ayuntamiento s/n

Localidad: Mazarrón

C.P.: 30870

Provincia: Murcia

ÁMBITO- PREFIJO

GEISER

Nº registro

REGAGE24e00005773160

CSV

GEISER-8c5f-68b5-ebc7-47f4-77da-4447-e9a4-9ae8

DIRECCIÓN DE VALIDACIÓN

https://sede.administracionespublicas.gob.es/valida

FECHA Y HORA DEL DOCUMENTO

24/01/2024 14:43:16 Horario peninsular

Validez del documento

Original



**FICHA TÉCNICA SOBRE INSTALACIONES DE TEMPORADA  
PUBLICO MARÍTIMO-TERRESTRE (Información a cumplimentar por el Ayuntamiento)**

**INSTALACIÓN Nº: 4**

**Localización de la Instalación solicitada**

Playa: Paseo el Puerto Municipio: Mazarrón

Hitos: Deslinde: 60

Coordenadas UTM ETRS89 X: 653819 Y:4158984

Coordenadas Geográficas Longitud: Latitud:

**Datos sobre la Instalación Solicitada**

Periodo Ocupación Temporada: Del 15 de junio al 15 de septiembre

Plazo de autorización Año/Años: 4

Descripción de la ocupación

(2)Tipo de Instalación	(3)Ocupación (m2)
Punto de Información turística	8

(1) Se indicará un número desde el uno (1), para cada instalación, correlativo en orden y ubicación

(2) Se indicarán todos los elementos que contengan una misma instalación: kiosco, mesas y sillas (indicar si lleva sombriaje), sombrillas y hamacas (tipo tumbona), elementos náuticos (especificar tipo: patines, canoas, motos acuáticas, etc.) parque hinchable, pasarelas de madera, puesto de control, circuito de prácticas, canal de lanzamiento y varada.

(3) Indicar siempre en metros cuadrados (nunca en número de unidades).

Kioscos: Descripción de las instalaciones de suministro de agua, electricidad y de saneamiento en Dominio Público Marítimo Terrestre y Servidumbre de Tránsito.....

**Datos del solicitante**

Nombre y apellidos: Ayuntamiento de Mazarrón

Nº IF/CIF: P3002600 I

Dirección: Plaza del Ayuntamiento s/n

Localidad: Mazarrón

C.P.: 30870

Provincia: Murcia

ÁMBITO- PREFIJO

GEISER

Nº registro

REGAGE24e00005773160

CSV

GEISER-8c5f-68b5-ebc7-47f4-77da-4447-e9a4-9ae8

DIRECCIÓN DE VALIDACIÓN

https://sede.administracionespublicas.gob.es/valida

FECHA Y HORA DEL DOCUMENTO

24/01/2024 14:43:16 Horario peninsular

Validez del documento

Original



**FICHA TÉCNICA SOBRE INSTALACIONES DE TEMPORADA  
PUBLICO MARÍTIMO-TERRESTRE (Información a cumplimentar por el Ayuntamiento)**

**INSTALACIÓN Nº: 5**

**Localización de la Instalación solicitada**

Playa: Bolnuevo Municipio: Mazarrón

Hitos: Deslinde: 19

Coordenadas UTM ETRS89 X: 648975 Y:4158674

Coordenadas Geográficas Longitud: Latitud:

**Datos sobre la Instalación Solicitada**

Periodo Ocupación Temporada: Del 1 de junio al 30 de septiembre

Plazo de autorización Año/Años: 4

Descripción de la ocupación

(2)Tipo de Instalación	(3)Ocupación (m2)
Sombraje con tarima y cubierta de tela	24

(1) Se indicará un número desde el uno (1), para cada instalación, correlativo en orden y ubicación

(2) Se indicarán todos los elementos que contengan una misma instalación: kiosco, mesas y sillas (indicar si lleva sombraje), sombrillas y hamacas (tipo tumbona), elementos náuticos (especificar tipo: patines, canoas, motos acuáticas, etc.) parque hinchable, pasarelas de madera, puesto de control, circuito de prácticas, canal de lanzamiento y varada.

(3)Indicar siempre en metros cuadrados (nunca en número de unidades).

Kioscos: Descripción de las instalaciones de suministro de agua, electricidad y de saneamiento en Dominio Público Marítimo Terrestre y Servidumbre de Tránsito.....

**Datos del solicitante**

Nombre y apellidos: Ayuntamiento de Mazarrón

Nº IF/CIF: P3002600 I

Dirección: Plaza del Ayuntamiento s/n

Localidad: Mazarrón

C.P.: 30870

Provincia: Murcia

ÁMBITO- PREFIJO

GEISER

Nº registro

REGAGE24e00005773160

CSV

GEISER-8c5f-68b5-ebc7-47f4-77da-4447-e9a4-9ae8

DIRECCIÓN DE VALIDACIÓN

https://sede.administracionespublicas.gob.es/valida

FECHA Y HORA DEL DOCUMENTO

24/01/2024 14:43:16 Horario peninsular

Validez del documento

Original



**FICHA TÉCNICA SOBRE INSTALACIONES DE TEMPORADA  
PUBLICO MARÍTIMO-TERRESTRE (Información a cumplimentar por el Ayuntamiento)**

**INSTALACIÓN Nº: 6**

**Localización de la Instalación solicitada**

Playa: Alamillo Municipio: Mazarrón

Hitos: Deslinde: 51

Coordenadas UTM ETRS89 X: 654918 Y:4158303

Coordenadas Geográficas Longitud: Latitud:

**Datos sobre la Instalación Solicitada**

Periodo Ocupación Temporada: Del 1 de junio al 30 de septiembre

Plazo de autorización Año/Años: 4

Descripción de la ocupación

(2)Tipo de Instalación	(3)Ocupación (m2)
Sombraje con tarima y cubierta de tela	24

(1) Se indicará un número desde el uno (1), para cada instalación, correlativo en orden y ubicación

(2) Se indicarán todos los elementos que contengan una misma instalación: kiosco, mesas y sillas (indicar si lleva sombraje), sombrillas y hamacas (tipo tumbona), elementos náuticos (especificar tipo: patines, canoas, motos acuáticas, etc.) parque hinchable, pasarelas de madera, puesto de control, circuito de prácticas, canal de lanzamiento y varada.

(3)Indicar siempre en metros cuadrados (nunca en número de unidades).

Kioscos: Descripción de las instalaciones de suministro de agua, electricidad y de saneamiento en Dominio Público Marítimo Terrestre y Servidumbre de Tránsito.....

**Datos del solicitante**

Nombre y apellidos: Ayuntamiento de Mazarrón

Nº IF/CIF: P3002600 I

Dirección: Plaza del Ayuntamiento s/n

Localidad: Mazarrón

C.P.: 30870

Provincia: Murcia

ÁMBITO- PREFIJO

GEISER

Nº registro

REGAGE24e00005773160

CSV

GEISER-8c5f-68b5-ebc7-47f4-77da-4447-e9a4-9ae8

DIRECCIÓN DE VALIDACIÓN

https://sede.administracionespublicas.gob.es/valida

FECHA Y HORA DEL DOCUMENTO

24/01/2024 14:43:16 Horario peninsular

Validez del documento

Original



**FICHA TÉCNICA SOBRE INSTALACIONES DE TEMPORADA  
PUBLICO MARÍTIMO-TERRESTRE (Información a cumplimentar por el Ayuntamiento)**

**INSTALACIÓN Nº: 7**

**Localización de la Instalación solicitada**

Playa: La Isla Municipio: Mazarrón

Hitos: Deslinde: 60

Coordenadas UTM ETRS89 X: 653160 Y:4158478

Coordenadas Geográficas Longitud: Latitud:

**Datos sobre la Instalación Solicitada**

Periodo Ocupación Temporada: Del 1 de junio al 30 de septiembre

Plazo de autorización Año/Años: 4

Descripción de la ocupación

(2)Tipo de Instalación	(3)Ocupación (m2)
Sombraje con tarima y cubierta de tela	24

(1) Se indicará un número desde el uno (1), para cada instalación, correlativo en orden y ubicación

(2) Se indicarán todos los elementos que contengan una misma instalación: kiosco, mesas y sillas (indicar si lleva sombraje), sombrillas y hamacas (tipo tumbona), elementos náuticos (especificar tipo: patines, canoas, motos acuáticas, etc.) parque hinchable, pasarelas de madera, puesto de control, circuito de prácticas, canal de lanzamiento y varada.

(3) Indicar siempre en metros cuadrados (nunca en número de unidades).

Kioscos: Descripción de las instalaciones de suministro de agua, electricidad y de saneamiento en Dominio Público Marítimo Terrestre y Servidumbre de Tránsito.....

**Datos del solicitante**

Nombre y apellidos: Ayuntamiento de Mazarrón

Nº IF/CIF: P3002600 I

Dirección: Plaza del Ayuntamiento s/n

Localidad: Mazarrón

C.P.: 30870

Provincia: Murcia

ÁMBITO- PREFIJO

GEISER

Nº registro

REGAGE24e00005773160

CSV

GEISER-8c5f-68b5-ebc7-47f4-77da-4447-e9a4-9ae8

DIRECCIÓN DE VALIDACIÓN

https://sede.administracionespublicas.gob.es/valida

FECHA Y HORA DEL DOCUMENTO

24/01/2024 14:43:16 Horario peninsular

Validez del documento

Original



**FICHA TÉCNICA SOBRE INSTALACIONES DE TEMPORADA  
PUBLICO MARÍTIMO-TERRESTRE (Información a cumplimentar por el Ayuntamiento)**

**INSTALACIÓN Nº: 8**

**Localización de la Instalación solicitada**

Playa: Junta de los Mares Municipio: Mazarrón

Hitos: Deslinde:

Coordenadas UTM ETRS89 X: 652013 Y:4158317

Coordenadas Geográficas Longitud: Latitud:

**Datos sobre la Instalación Solicitada**

Periodo Ocupación Temporada: Del 1 de junio al 30 de septiembre

Plazo de autorización Año/Años: 4

Descripción de la ocupación

(2)Tipo de Instalación	(3)Ocupación (m2)
Sombraje con tarima y cubierta de tela	24

(1) Se indicará un número desde el uno (1), para cada instalación, correlativo en orden y ubicación

(2) Se indicarán todos los elementos que contengan una misma instalación: kiosco, mesas y sillas (indicar si lleva sombraje), sombrillas y hamacas (tipo tumbona), elementos náuticos (especificar tipo: patines, canoas, motos acuáticas, etc.) parque hinchable, pasarelas de madera, puesto de control, circuito de prácticas, canal de lanzamiento y varada.

(3) Indicar siempre en metros cuadrados (nunca en número de unidades).

Kioscos: Descripción de las instalaciones de suministro de agua, electricidad y de saneamiento en Dominio Público Marítimo Terrestre y Servidumbre de Tránsito.....

**Datos del solicitante**

Nombre y apellidos: Ayuntamiento de Mazarrón

Nº IF/CIF: P3002600 I

Dirección: Plaza del Ayuntamiento s/n

Localidad: Mazarrón

C.P.: 30870

Provincia: Murcia

ÁMBITO- PREFIJO

GEISER

Nº registro

REGAGE24e00005773160

CSV

GEISER-8c5f-68b5-ebc7-47f4-77da-4447-e9a4-9ae8

DIRECCIÓN DE VALIDACIÓN

https://sede.administracionespublicas.gob.es/valida

FECHA Y HORA DEL DOCUMENTO

24/01/2024 14:43:16 Horario peninsular

Validez del documento

Original





**FICHA TÉCNICA SOBRE INSTALACIONES DE TEMPORADA  
PUBLICO MARÍTIMO-TERRESTRE (Información a cumplimentar por el Ayuntamiento)**

**INSTALACIÓN Nº: 9**

**Localización de la Instalación solicitada**

Playa: Nares Municipio: Mazarrón

Hitos: Deslinde:

Coordenadas UTM ETRS89 X: 651558 Y:4158303

Coordenadas Geográficas Longitud: Latitud:

**Datos sobre la Instalación Solicitada**

Periodo Ocupación Temporada: Del 1 de junio al 30 de septiembre

Plazo de autorización Año/Años: 4

Descripción de la ocupación

(2)Tipo de Instalación	(3)Ocupación (m2)
Sombraje con tarima y cubierta de tela	24

(1) Se indicará un número desde el uno (1), para cada instalación, correlativo en orden y ubicación

(2) Se indicarán todos los elementos que contengan una misma instalación: kiosco, mesas y sillas (indicar si lleva sombraje), sombrillas y hamacas (tipo tumbona), elementos náuticos (especificar tipo: patines, canoas, motos acuáticas, etc.) parque hinchable, pasarelas de madera, puesto de control, circuito de prácticas, canal de lanzamiento y varada.

(3) Indicar siempre en metros cuadrados (nunca en número de unidades).

Kioscos: Descripción de las instalaciones de suministro de agua, electricidad y de saneamiento en Dominio Público Marítimo Terrestre y Servidumbre de Tránsito.....

**Datos del solicitante**

Nombre y apellidos: Ayuntamiento de Mazarrón

Nº IF/CIF: P3002600 I

Dirección: Plaza del Ayuntamiento s/n

Localidad: Mazarrón

C.P.: 30870

Provincia: Murcia

ÁMBITO- PREFIJO

GEISER

Nº registro

REGAGE24e00005773160

CSV

GEISER-8c5f-68b5-ebc7-47f4-77da-4447-e9a4-9ae8

DIRECCIÓN DE VALIDACIÓN

https://sede.administracionespublicas.gob.es/valida

FECHA Y HORA DEL DOCUMENTO

24/01/2024 14:43:16 Horario peninsular

Validez del documento

Original



**FICHA TÉCNICA SOBRE INSTALACIONES DE TEMPORADA  
PUBLICO MARÍTIMO-TERRESTRE (Información a cumplimentar por el Ayuntamiento)**

**INSTALACIÓN Nº: 10**

**Localización de la Instalación solicitada**

Playa: El Puerto Municipio: Mazarrón

Hitos: Deslinde: 60

Coordenadas UTM ETRS89 X: 653891 Y:4159181

Coordenadas Geográficas Longitud: Latitud:

**Datos sobre la Instalación Solicitada**

Periodo Ocupación Temporada: Del 1 de junio al 30 de septiembre

Plazo de autorización Año/Años: 4

Descripción de la ocupación

(2)Tipo de Instalación	(3)Ocupación (m2)
Sombraje con tarima y cubierta de tela	24

(1) Se indicará un número desde el uno (1), para cada instalación, correlativo en orden y ubicación

(2) Se indicarán todos los elementos que contengan una misma instalación: kiosco, mesas y sillas (indicar si lleva sombraje), sombrillas y hamacas (tipo tumbona), elementos náuticos (especificar tipo: patines, canoas, motos acuáticas, etc.) parque hinchable, pasarelas de madera, puesto de control, circuito de prácticas, canal de lanzamiento y varada.

(3) Indicar siempre en metros cuadrados (nunca en número de unidades).

Kioscos: Descripción de las instalaciones de suministro de agua, electricidad y de saneamiento en Dominio Público Marítimo Terrestre y Servidumbre de Tránsito.....

**Datos del solicitante**

Nombre y apellidos: Ayuntamiento de Mazarrón

Nº IF/CIF: P3002600 I

Dirección: Plaza del Ayuntamiento s/n

Localidad: Mazarrón

C.P.: 30870

Provincia: Murcia

ÁMBITO- PREFIJO

GEISER

Nº registro

REGAGE24e00005773160

CSV

GEISER-8c5f-68b5-ebc7-47f4-77da-4447-e9a4-9ae8

DIRECCIÓN DE VALIDACIÓN

https://sede.administracionespublicas.gob.es/valida

FECHA Y HORA DEL DOCUMENTO

24/01/2024 14:43:16 Horario peninsular

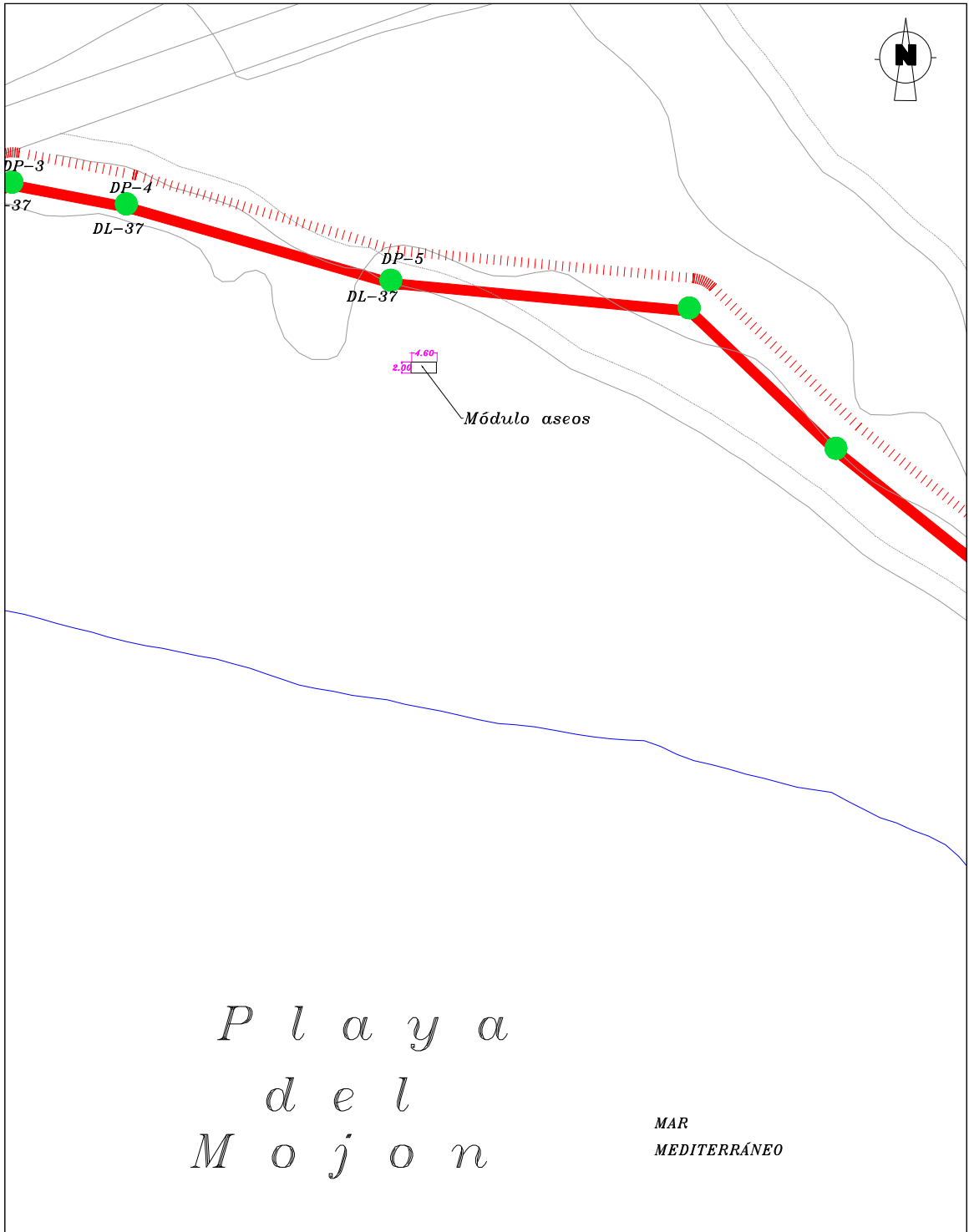
Validez del documento

Original



Estado Elaboración: Copia electrónica auténtica de documento papel · CSV: 15250474455040600506

Nº de entrada: · Fecha:



# Playa del Mojón

MAR  
MEDITERRÁNEO

LEYENDA:

- LÍNEA DE AGUA
- LÍMITE DE DESLINDE DE LA ZONA DE DOMINIO PÚBLICO
- LÍMITE DE SERVIDUMBRE DE TRÁNSITO
- LÍMITE DE SERVIDUMBRE DE PROTECCIÓN

PLANO CON UBICACIÓN DE LA INSTALACIÓN DE TEMPORADA N° X EN LA PLAYA DEL MOJÓN

T.M. MAZARRÓN COORDENADAS (ETRS89): X:656517 Y:4160302

ESCALA 1: 1.000

ITM 1

DESLINDE: DL-37 O.M. \_\_\_\_\_

ÁMBITO- PREFIJO

GEISER

Nº registro

REGAGE24e00005773160

CSV

GEISER-6ba2-2abc-1db7-6527-2572-0129-7626-4015

DIRECCIÓN DE VALIDACIÓN

<https://sede.administracionespublicas.gob.es/valida>

FECHA Y HORA DEL DOCUMENTO

24/01/2024 14:43:16 Horario peninsular

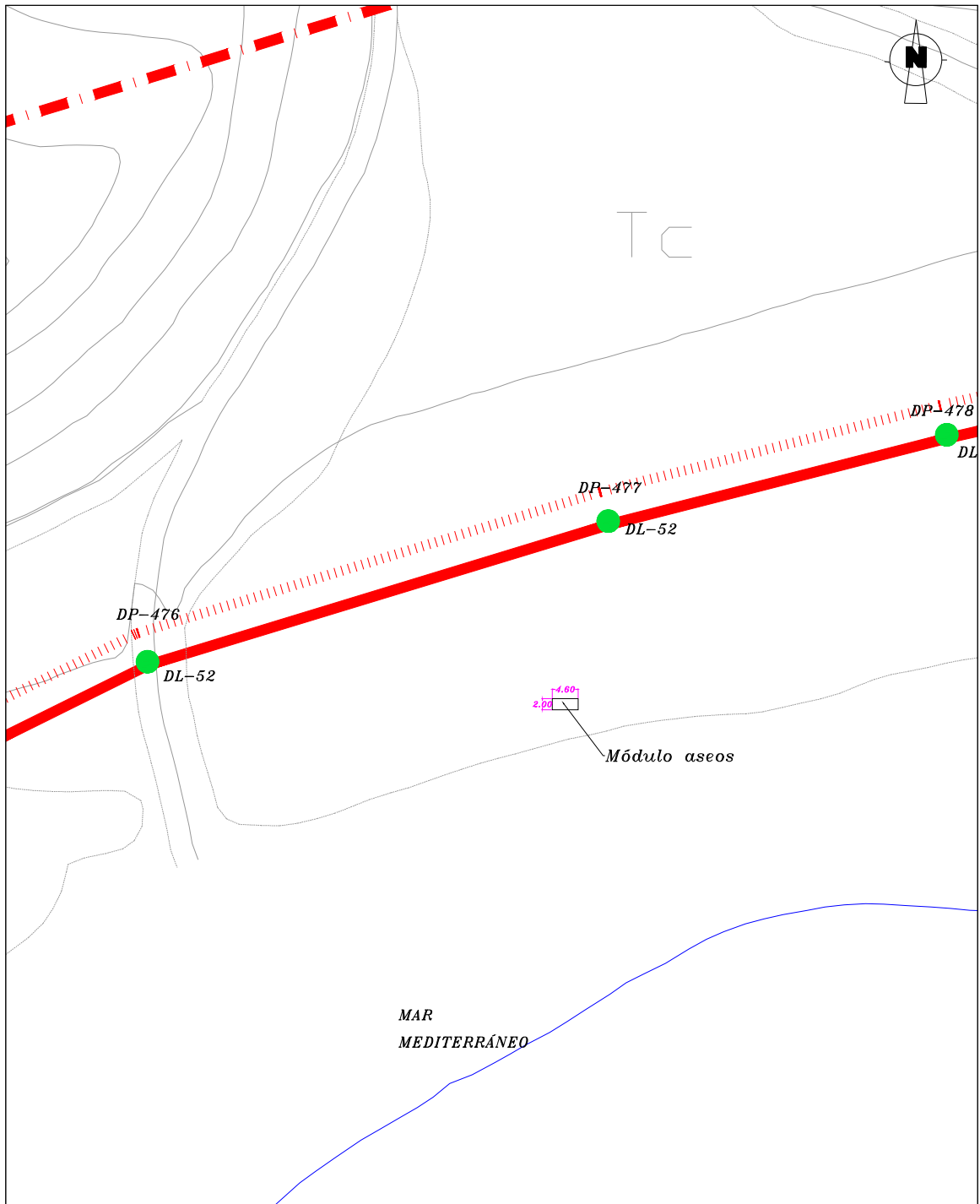
Validez del documento

Original



Estado Elaboración: Copia electrónica auténtica de documento papel · CSV: 15250474455040600506

Nº de entrada: · Fecha:



LEYENDA:

	LÍNEA DE AGUA
	LÍMITE DE DESLINDE DE LA ZONA DE DOMINIO PÚBLICO
	LÍMITE DE SERVIDUMBRE DE TRÁNSITO
	LÍMITE DE SERVIDUMBRE DE PROTECCIÓN

PLANO CON UBICACIÓN DE LA INSTALACIÓN DE TEMPORADA Nº X EN LA PLAYA DE PERCHELES  
T.M. MAZARRÓN COORDENADAS (ETRS89): X:643016 Y:4154914  
ESCALA 1: 1.000  
DESLINDE: DL-52 O.M. \_\_\_\_\_

ITM 2

ÁMBITO- PREFIJO

GEISER

Nº registro

REGAGE24e00005773160

CSV

GEISER-6ba2-2abc-1db7-6527-2572-0129-7626-4015

DIRECCIÓN DE VALIDACIÓN

<https://sede.administracionespublicas.gob.es/valida>

FECHA Y HORA DEL DOCUMENTO

24/01/2024 14:43:16 Horario peninsular

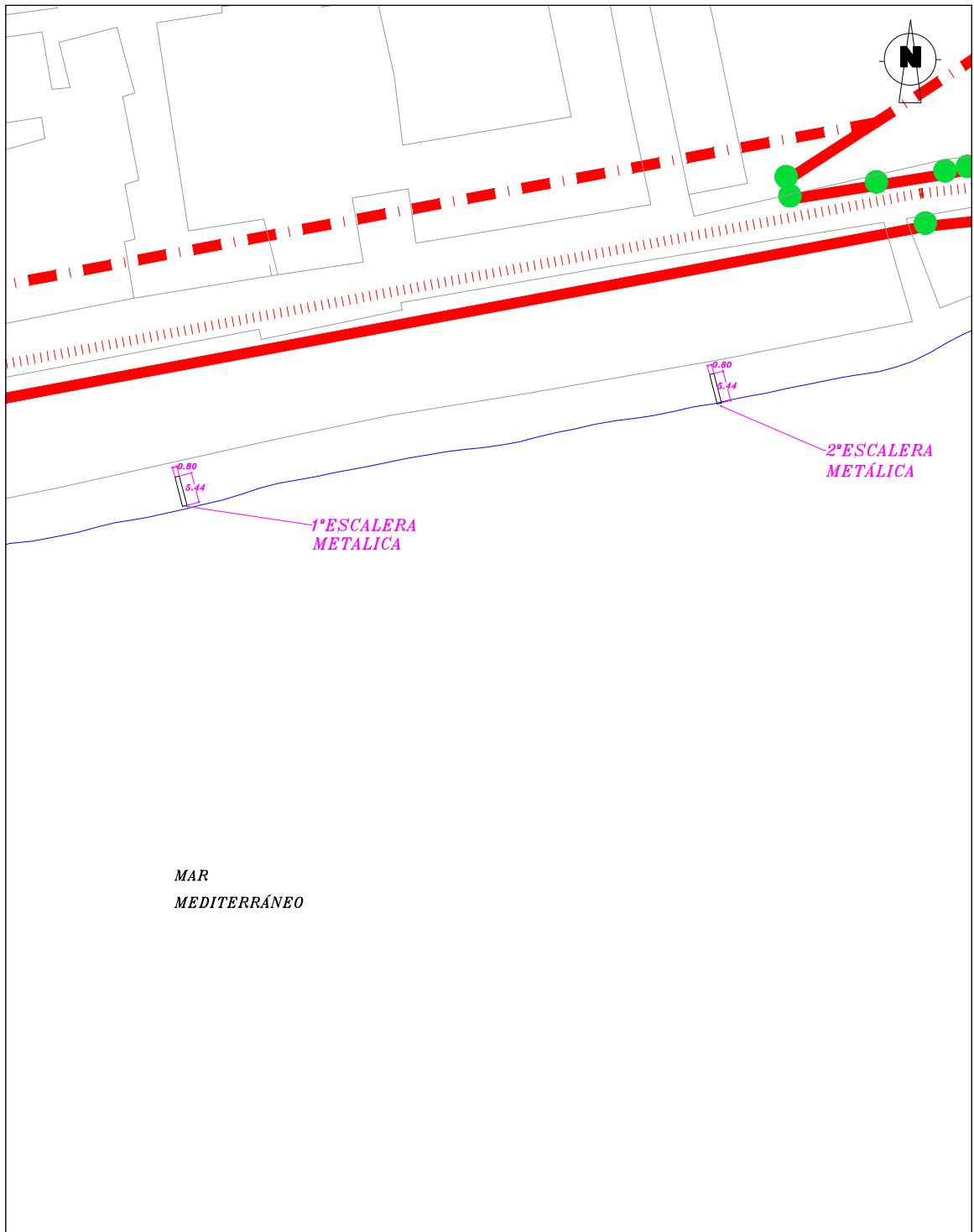
Validez del documento

Original



Estado Elaboración: Copia electrónica auténtica de documento papel · CSV: 15250474455040600506

Nº de entrada: · Fecha:



LEYENDA:

	LÍNEA DE AGUA
	LÍMITE DE DESLINDE DE LA ZONA DE DOMINIO PÚBLICO
	LÍMITE DE SERVIDUMBRE DE TRÁNSITO
	LÍMITE DE SERVIDUMBRE DE PROTECCIÓN

PLANO CON UBICACIÓN DE LA INSTALACIÓN DE TEMPORADA Nº X EN LA PLAYA DE LA ISLA  
T.M. MAZARRÓN COORDENADAS (ETRS89): 1ªEscalera X:652829 Y:4158388-2ªEscalera X:652925 Y:4158406  
ESCALA 1: 1.000  
DESLINDE: DL-60 O.M. \_\_\_\_\_

ITM 3

ÁMBITO- PREFIJO

GEISER

Nº registro

REGAGE24e00005773160

CSV

GEISER-6ba2-2abc-1db7-6527-2572-0129-7626-4015

DIRECCIÓN DE VALIDACIÓN

<https://sede.administracionespublicas.gob.es/valida>

FECHA Y HORA DEL DOCUMENTO

24/01/2024 14:43:16 Horario peninsular

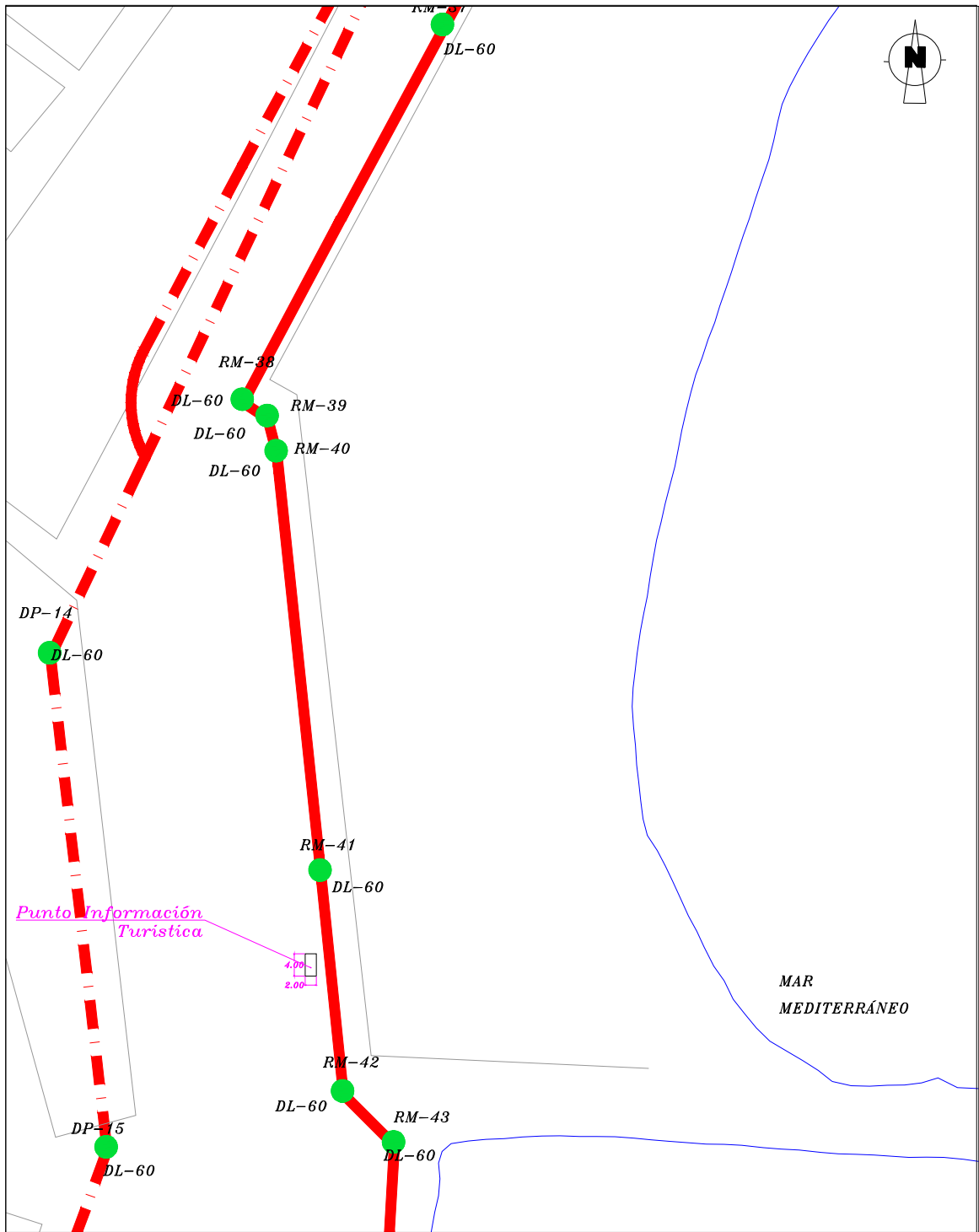
Validez del documento

Original



Estado Elaboración: Copia electrónica auténtica de documento papel . CSV: 15250474455040600506

Nº de entrada: . Fecha:



LEYENDA:

	LÍNEA DE AGUA
	LÍMITE DE DESLINDE DE LA ZONA DE DOMINIO PÚBLICO
	LÍMITE DE SERVIDUMBRE DE TRÁNSITO
	LÍMITE DE SERVIDUMBRE DE PROTECCIÓN

PLANO CON UBICACIÓN DE LA INSTALACIÓN DE TEMPORADA Nº X EN LA PLAYA DEL PASEO T.M.  
MAZARRÓN COORDENADAS (ETRS89): X:653819 Y:4158984  
ESCALA 1: 1.000  
DESLINDE: DL-60 O.M. \_\_\_\_\_

ITM 4

ÁMBITO- PREFIJO

GEISER

Nº registro

REGAGE24e00005773160

CSV

GEISER-6ba2-2abc-1db7-6527-2572-0129-7626-4015

DIRECCIÓN DE VALIDACIÓN

<https://sede.administracionespublicas.gob.es/valida>

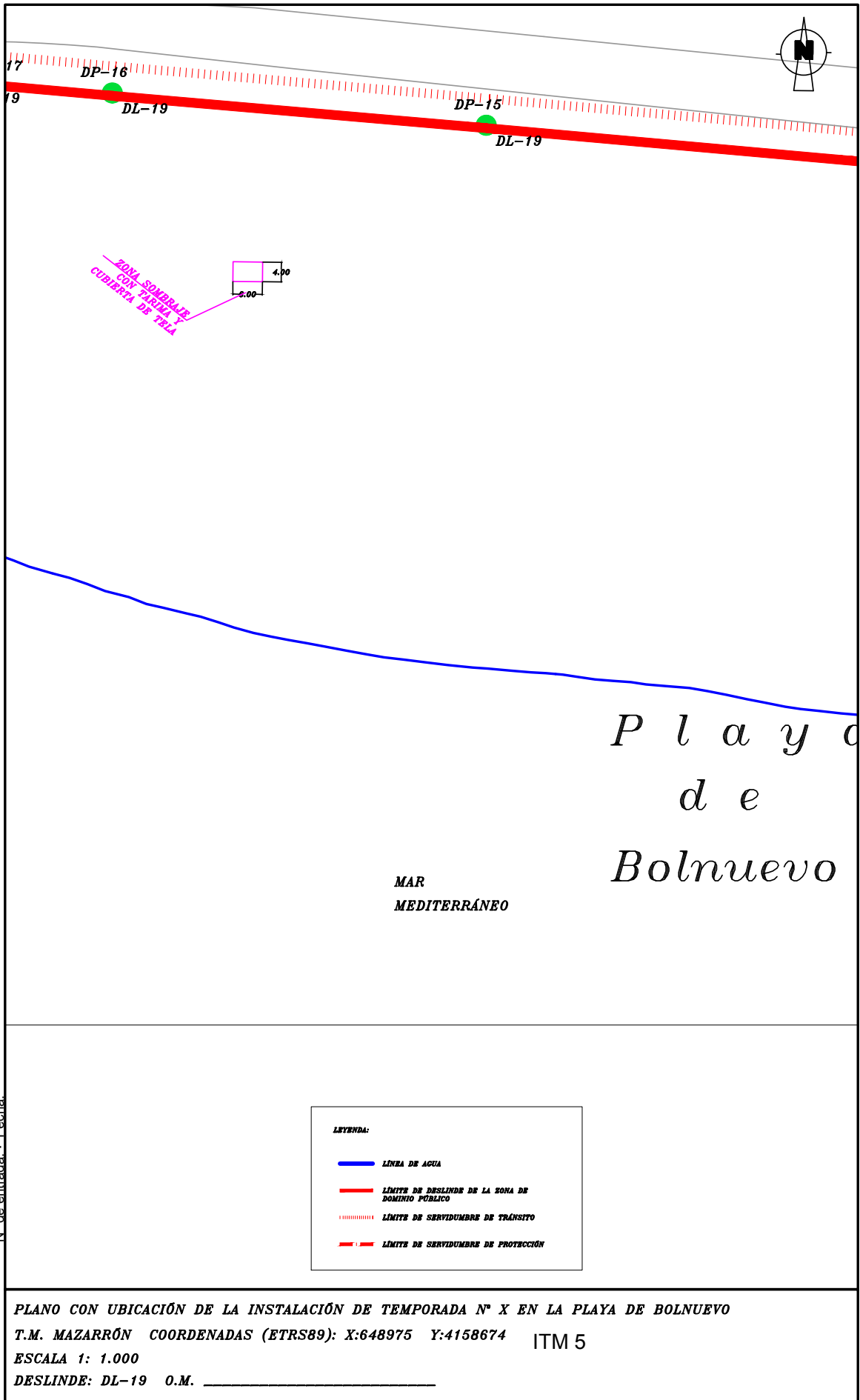
FECHA Y HORA DEL DOCUMENTO

24/01/2024 14:43:16 Horario peninsular

Validez del documento

Original





ÁMBITO- PREFIJO

GEISER

Nº registro

REGAGE24e00005773160

CSV

GEISER-6ba2-2abc-1db7-6527-2572-0129-7626-4015

DIRECCIÓN DE VALIDACIÓN

<https://sede.administracionespublicas.gob.es/valida>

FECHA Y HORA DEL DOCUMENTO

24/01/2024 14:43:16 Horario peninsular

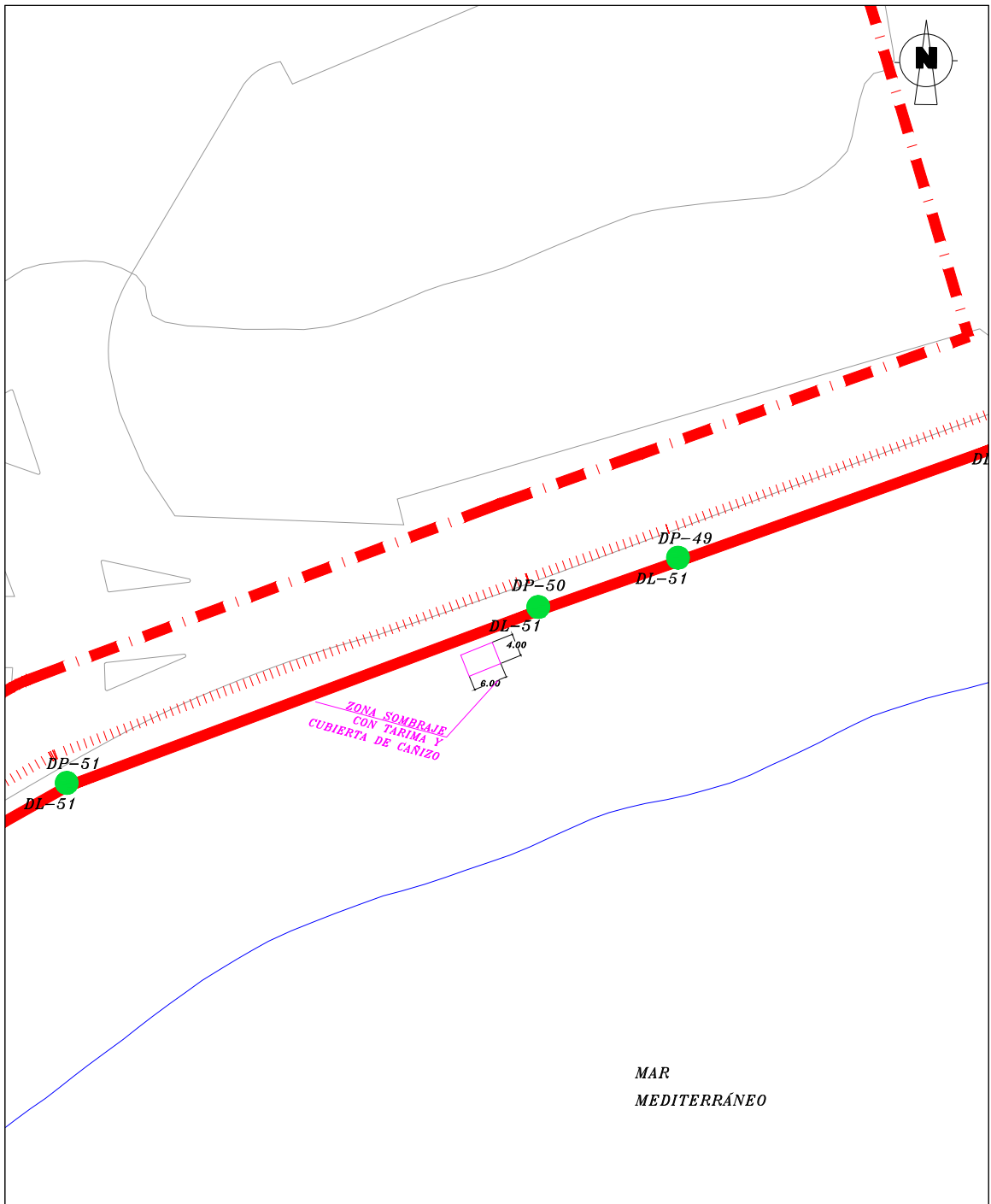
Validez del documento

Original



Estado Elaboración: Copia electrónica auténtica de documento papel · CSV: 15250474455040600506

Nº de entrada: · Fecha:



**LEYENDA:**

- LÍNEA DE AGUA
- LÍMITE DE DESLINDE DE LA ZONA DE DOMINIO PÚBLICO
- LÍMITE DE SERVIDUMBRE DE TRÁNSITO
- LÍMITE DE SERVIDUMBRE DE PROTECCIÓN

PLANO CON UBICACIÓN DE LA INSTALACIÓN DE TEMPORADA Nº X EN LA PLAYA DE ALAMILLO  
T.M. MAZARRÓN COORDENADAS (ETRS89): X: 654918 Y: 4158303 ITM 6  
ESCALA 1: 1.000  
DESLINDE: DL-51 O.M. \_\_\_\_\_

ÁMBITO- PREFIJO

GEISER

Nº registro

REGAGE24e00005773160

CSV

GEISER-6ba2-2abc-1db7-6527-2572-0129-7626-4015

DIRECCIÓN DE VALIDACIÓN

<https://sede.administracionespublicas.gob.es/valida>

FECHA Y HORA DEL DOCUMENTO

24/01/2024 14:43:16 Horario peninsular

Validez del documento

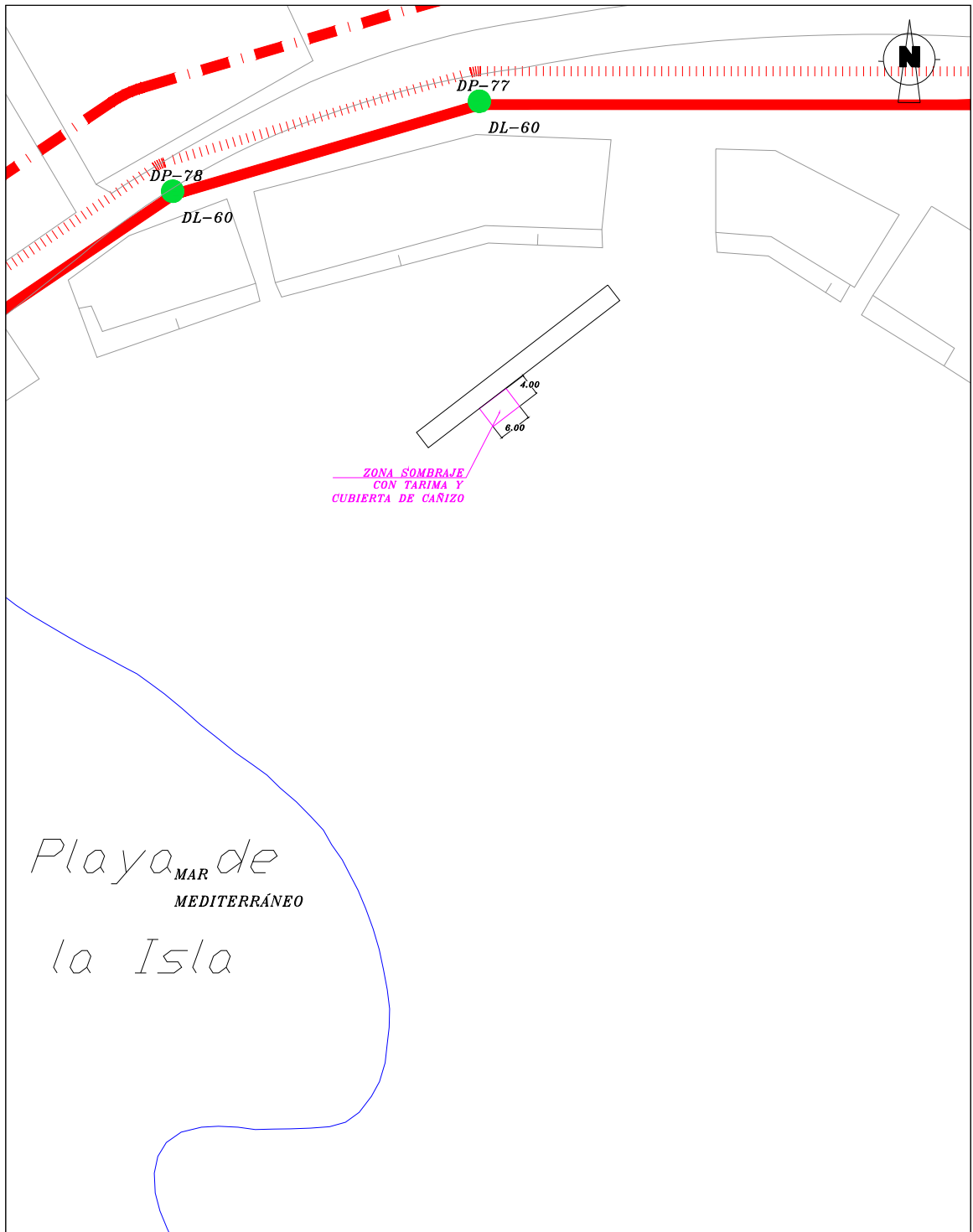
Original





Estado Elaboración: Copia electrónica auténtica de documento papel · CSV: 15250474455040600506

Nº de entrada: · Fecha:



LEYENDA:

	LÍNEA DE AGUA
	LÍMITE DE DESLINDE DE LA ZONA DE DOMINIO PÚBLICO
	LÍMITE DE SERVIDUMBRE DE TRÁNSITO
	LÍMITE DE SERVIDUMBRE DE PROTECCIÓN

PLANO CON UBICACIÓN DE LA INSTALACIÓN DE TEMPORADA Nº X EN LA PLAYA DE LA ISLA  
T.M. MAZARRÓN COORDENADAS (ETRS89): X:653160 Y:4158478 ITM 7  
ESCALA 1: 1.000  
DESLINDE: DL-60 O.M. \_\_\_\_\_

ÁMBITO- PREFIJO

GEISER

Nº registro

REGAGE24e00005773160

CSV

GEISER-6ba2-2abc-1db7-6527-2572-0129-7626-4015

DIRECCIÓN DE VALIDACIÓN

<https://sede.administracionespublicas.gob.es/valida>

FECHA Y HORA DEL DOCUMENTO

24/01/2024 14:43:16 Horario peninsular

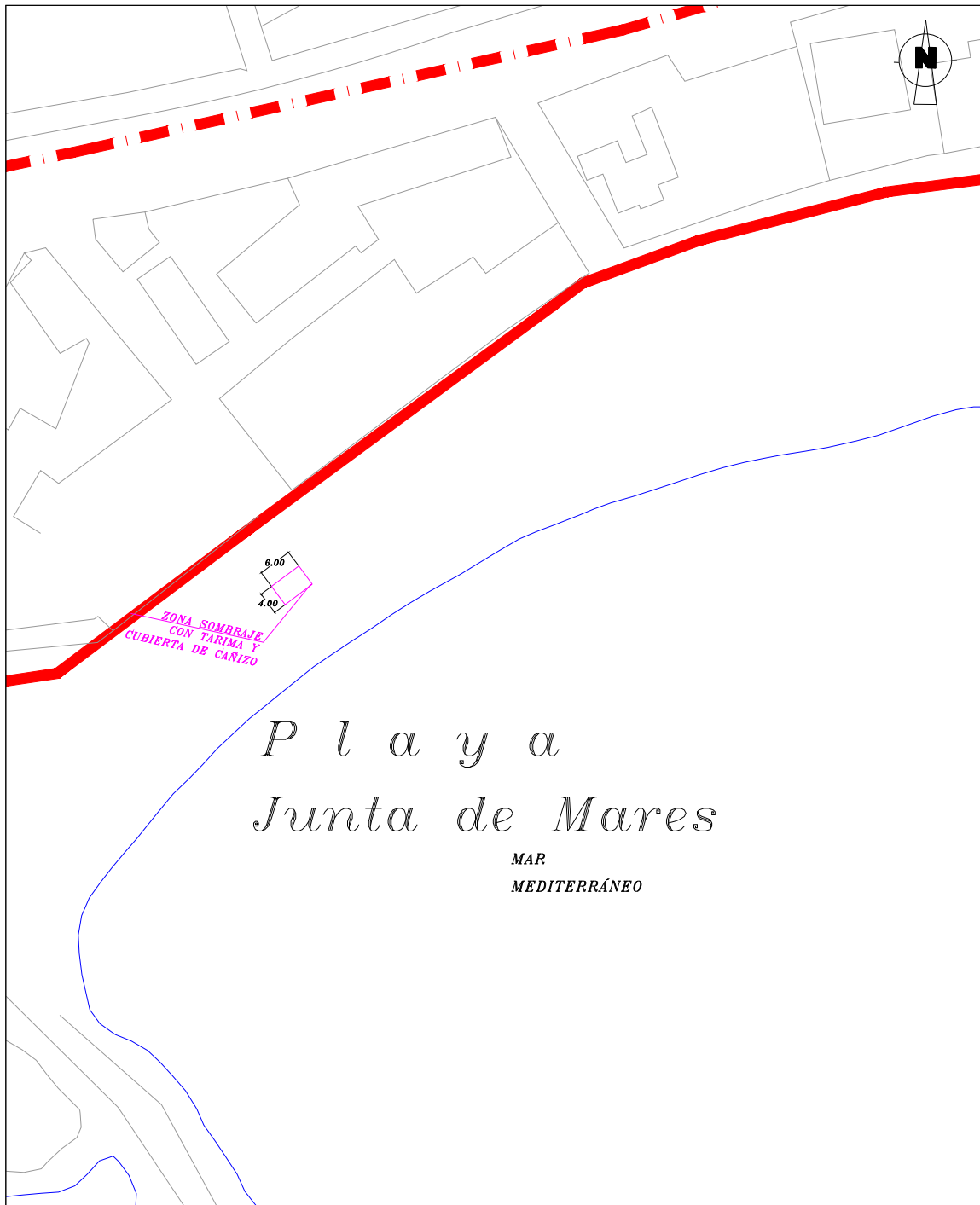
Validez del documento

Original



Estado Elaboración: Copia electrónica auténtica de documento papel · CSV: 15250474455040600506

Nº de entrada: · Fecha:



# Playa Junta de Mares

MAR  
MEDITERRÁNEO

LEYENDA:

- LINEA DE AGUA
- LÍMITE DE DESLINDE DE LA ZONA DE DOMINIO PÚBLICO
- - - LÍMITE DE SERVIDUMBRE DE TRÁNSITO
- · - LÍMITE DE SERVIDUMBRE DE PROTECCIÓN

PLANO CON UBICACIÓN DE LA INSTALACIÓN DE TEMPORADA Nº X EN LA PLAYA JUNTA DE LOS MARES  
T.M. MAZARRÓN COORDENADAS (ETRS89): X:652013 Y:4158317 ITM 8  
ESCALA 1: 1.000  
DESLINDE: \_\_\_\_\_ O.M. \_\_\_\_\_

ÁMBITO- PREFIJO

GEISER

Nº registro

REGAGE24e00005773160

CSV

GEISER-6ba2-2abc-1db7-6527-2572-0129-7626-4015

DIRECCIÓN DE VALIDACIÓN

<https://sede.administracionpublicas.gob.es/valida>

FECHA Y HORA DEL DOCUMENTO

24/01/2024 14:43:16 Horario peninsular

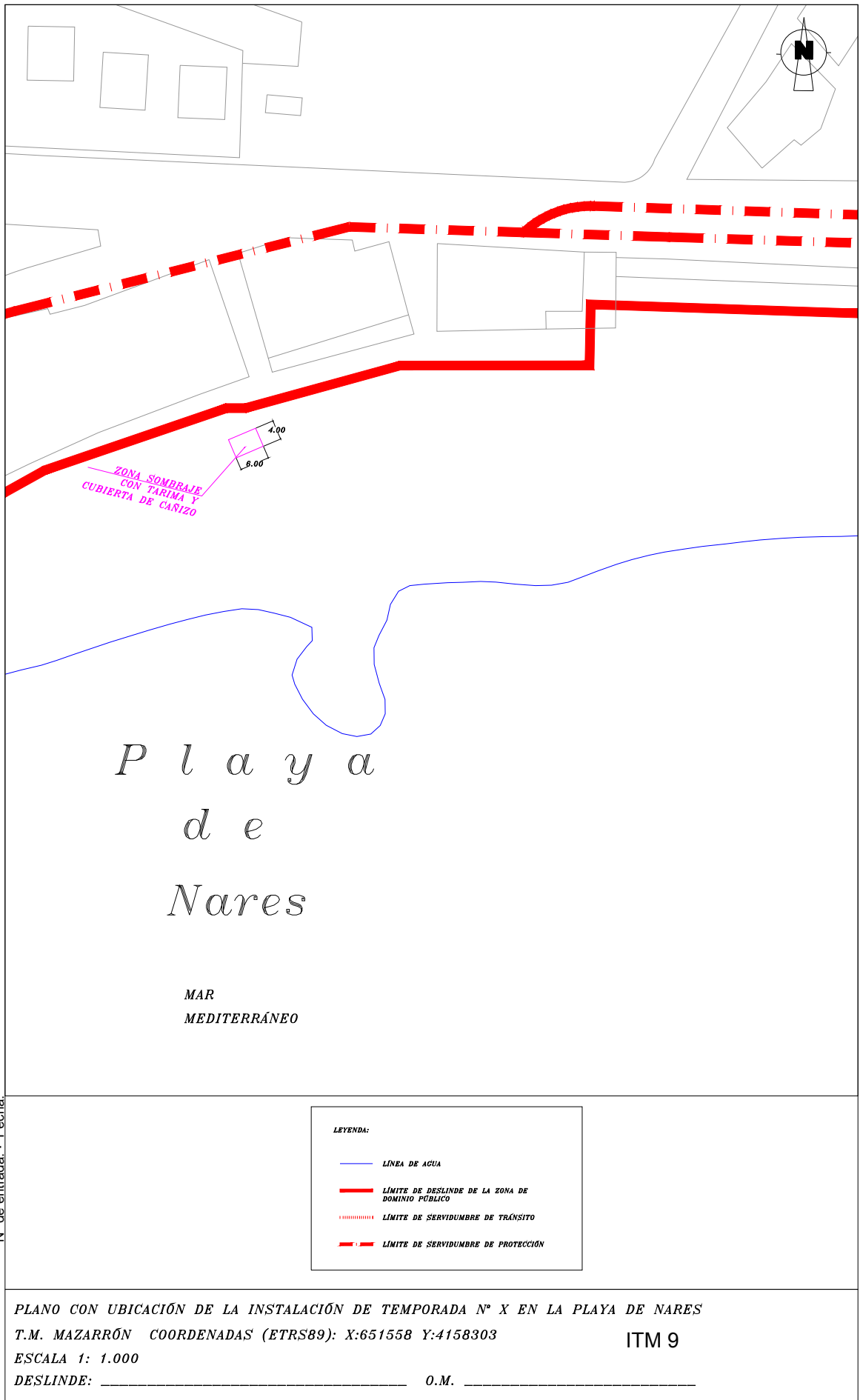
Validez del documento

Original



Estado Elaboración: Copia electrónica auténtica de documento papel · CSV: 15250474455040600506

Nº de entrada: · Fecha:



ÁMBITO- PREFIJO

GEISER

Nº registro

REGAGE24e00005773160

CSV

GEISER-6ba2-2abc-1db7-6527-2572-0129-7626-4015

DIRECCIÓN DE VALIDACIÓN

<https://sede.administracionespublicas.gob.es/valida>

FECHA Y HORA DEL DOCUMENTO

24/01/2024 14:43:16 Horario peninsular

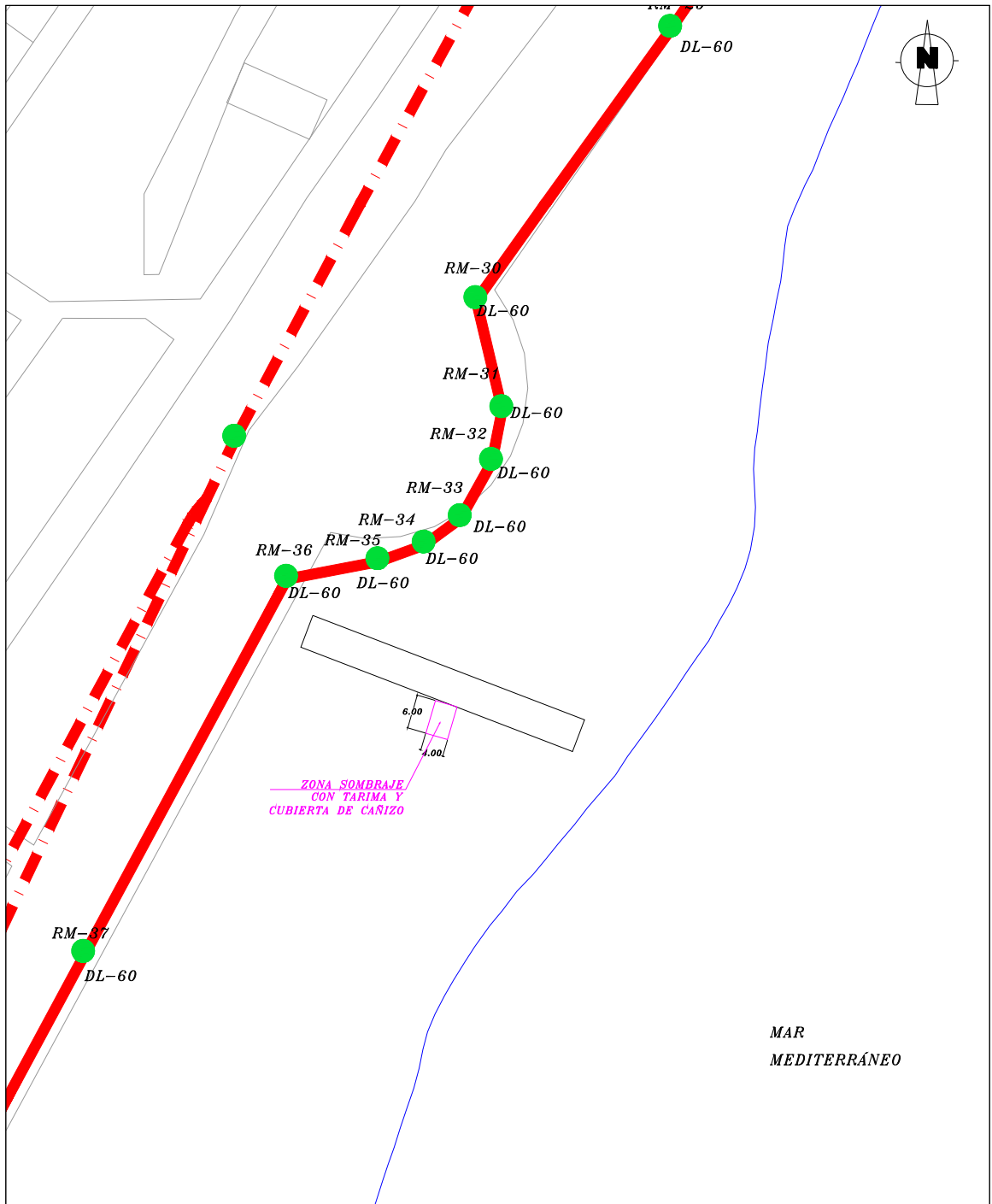
Validez del documento

Original



Estado Elaboración: Copia electrónica auténtica de documento papel · CSV: 15250474455040600506

Nº de entrada: · Fecha:



**LEYENDA:**

- LÍNEA DE AGUA
- LÍMITE DE DESLINDE DE LA ZONA DE DOMINIO PÚBLICO
- - - LÍMITE DE SERVIDUMBRE DE TRÁNSITO
- · - LÍMITE DE SERVIDUMBRE DE PROTECCIÓN

PLANO CON UBICACIÓN DE LA INSTALACIÓN DE TEMPORADA Nº X EN LA PLAYA DEL PUERTO  
T.M. MAZARRÓN COORDENADAS (ETRS89): X:653891 Y:4159181  
ESCALA 1: 1.000  
DESLINDE: DL-60 O.M. \_\_\_\_\_

ITM 10

ÁMBITO- PREFIJO

GEISER

Nº registro

REGAGE24e00005773160

CSV

GEISER-6ba2-2abc-1db7-6527-2572-0129-7626-4015

DIRECCIÓN DE VALIDACIÓN

<https://sede.administracionespublicas.gob.es/valida>

FECHA Y HORA DEL DOCUMENTO

24/01/2024 14:43:16 Horario peninsular

Validez del documento

Original

