



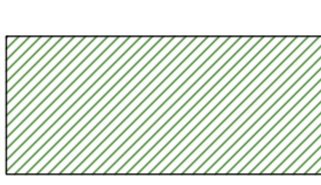





-  LIMITE PARCELA (Superficie 52.987 m²)
-  ANTIGUO DESLINDE MARÍTIMO TERRESTRE
-  NUEVO DESLINDE MARÍTIMO TERRESTRE
-  NUEVA SERVIDUMBRE DE PROTECCIÓN
-  SUPERFICIE DE PARCELA AFECTADA POR EL NUEVO DESLINDE MARÍTIMO TERRESTRE (7.747 m²)
-  OCUPACION DE EDIFICACIONES DENTRO DEL NUEVO DESLINDE MARÍTIMO TERRESTRE (2.135,45 m²)
SUPERFICIE CONSTRUIDA EDIFICACIONES DENTRO DEL NUEVO DESLINDE MARÍTIMO TERRESTRE (3.293,20 m²)

• CUALQUIER MODIFICACION DEL PRESENTE PROYECTO SIN LA AUTORIZACION DEL ARQUITECTO SERA BAJO LA TOTAL RESPONSABILIDAD DEL PROMOTOR.

arquitectura y urbanismo

expte. 24004	concesion administrativa HOTEL DE 5*	arquitecto habilitado 21264 JOSE MELERO CURRAS
propietario	CONSTRUCCION, PROMOCION Y DERIVADOS, S.A.	
fecha	MAYO 2024	plano REPRESENTACION DESLINDE VIGENTE Y ANTERIOR EDIFICACIONES INTER DESLINDE
situación	PARCELA C-D, COSTABELLA	escala 1:500