




<h1>Ayuntamiento de Camargo</h1>		<small>Sello de Salida</small>
	<small>Negociado y Funcionario</small> SEC.- Secretaria 18.- CDL	 AYTO DE CAMARGO REGISTRO GENERAL SALIDA Fecha 11-12-24 14:11:22 Num. 7.982
	<small>Código de Verificación</small>  254651690C28675LOWTB	
SEC18S3AO	SEC/1225/2024	11-12-24 09:42

**Asunto**

Comunicación a otras administraciones - SOLICITUD DEMARCACIÓN DE COSTAS EN CANTABRIA DE EXPLOTACION SERVICIOS TEMPORADA EN PLAYAS Y PLANIFICACION ACTIVIDADES EN PLAYA ARTIFICIAL DE PUNTA PARAYAS TEMPORADA 2025

**Destinatario**

DEMARCACION DE COSTAS DE CANTABRIA  
CALLE VARGAS 53  
39010-SANTANDER  
CANTABRIA

**D. DIEGO MOVELLÁN LOMBILLA, Alcalde – Presidente del Ayuntamiento de Camargo (Cantabria)**

**EXPONE:**

Primero.- Que ha sido notificado mediante oficio con referencia AUT09/24/39/0004 ST 2025 JOA/IC el plazo para la solicitud de explotación preferente de servicios de temporada en playas así como planificación de eventos para la temporada 2025.

Segundo.- Que este Ayuntamiento de Camargo se encuentra interesado en ser autorizado para la utilización del dominio público marítimo-terrestre en relación con diversos usos, todos ellos relacionados con el ejercicio de las competencias que el ordenamiento jurídico le atribuye.

Tercero.- Que en consecuencia se encuentra interesado en la obtención de las siguientes autorizaciones a conceder por la Demarcación de Costas en Cantabria en relación con las actuaciones que a continuación se relacionan:

**Instalación desmontable consistente en un módulo prefabricado (Guarda de material), para el servicio de Clases de Vela Gratuito a usuarios en el Ayuntamiento de Camargo, cuya autorización finalizó su vigencia el 15 de octubre de 2024.**



Dicha instalación pretendida ocupará en su totalidad una superficie aproximada de 15 m2. Se adjunta **plano (documento 1)** en el que se indica la ubicación prevista.

**Sobre esta instalación y de acuerdo con lo previsto en el art. 52.4. de la Ley de Costas, se solicita autorización por un plazo de 4 años.**

(Este Ayuntamiento cuenta con autorización hasta el 15 de octubre de 2027, conforme a la Resolución de esa demarcación de fecha 02/02/2024 para las siguientes instalaciones de temporada en el entorno de la Punta de Parayas:

- Instalación desmontable consistente en puesto móvil para la venta de helados.



<h1>Ayuntamiento de Camargo</h1>		Sello de Salida
	Negociado y Funcionario SEC.- Secretaria 18.- CDL	
	Código de Verificación  254651690C28675LOWTB	
SEC18S3AO	SEC/1225/2024	11-12-24 09:42

- Instalación desmontable consistente en módulo prefabricado para el servicio de Salvamento y Socorrismo Acuático
- Instalación desmontable consistente en dos módulos prefabricados para guarda de bicicletas y Atención y control de los usuarios y aparca bicicletas modular.)

Cuarto.- Que, asimismo se prevé la **celebración de los siguientes eventos** en el entorno de la playa artificial de Punta de Parayas:

1. **Regatas liguilla regional de bateles.** Organizado por el Club de Remo Valle de Camargo; fechas previstas: sin determinar aún; instalación de los siguientes elementos: una carpa de 5 x 2,5 x 2,5 metros.
2. **Travesía a nado Punta Parayas.** Organizado por el Club Natación Camargo; fechas previstas: durante la primera quincena del mes de julio; instalación de los siguientes elementos: templete para entrega de premios, vallas de demarcación salida nadadores (50 unidades), carpa para nadadores, espacio en aparcamiento para ambulancia y vehículos de la organización, instalación de boyas delimitadoras del campo (1 boya), barcos de vigilancia y control de nadadores.
3. **Fiesta del Cachón.** Organizada por la Asociación de Amigos del Alto Maliaño en colaboración con la Junta Vecinal de Maliaño; fechas previstas: 2º fin de semana de mayo; instalación de los siguientes elementos: equipo de megafonía y vallas.
4. **Triatlón Punta Parayas.** Organizado por el Club Triatlón Camargo; fechas previstas: 17 de agosto de 2024; instalación de los siguientes elementos: arco de meta, camión escenario, vallas, moqueta en rampa, banderolas y elementos publicitarios en parking.

Quinto.- Que las instalaciones y ocupaciones solicitadas no desnaturalizan el uso público de la zona marítimo-terrestre de la punta de Parayas.

Sexto.- Que igualmente se cumplen el resto de requisitos establecidos en el artículo 113 del RD 876/2014, de 10 de octubre.

Por todo lo cual, **SOLICITA:**

Se sirva admitir el presente escrito y la documentación que le acompaña y en su virtud se sirva otorgar autorización para la explotación de los servicios de temporada en la punta



<h1>Ayuntamiento de Camargo</h1>		Sello de Salida
	Negociado y Funcionario SEC.- Secretaria 18.- CDL	
	Código de Verificación  254651690C28675LOWTB	
SEC18S3AO	SEC/1225/2024	11-12-24 09:42

Parayas que con este escrito se describen, así como para el resto de las ocupaciones y actividades que se relacionan y detallan en esta solicitud.

**Respecto de la instalación descritas en el expositivo Tercero, y de acuerdo con lo previsto en el art. 52.4. de la Ley de Costas, se solicita autorización por un plazo de 4 años.**

En Camargo, a la fecha de la firma electrónica  
EL ALCALDE

Firmado Electrónicamente por:

El Alcalde  
Don Diego Movellán Lombilla  
11-12-2024 12:00





Código seguro de Verificación : GEISER-f69f-6230-7cab-4326-d50e-4414-83a9-8bce | Puede verificar la integridad de este documento en la siguiente dirección : <https://sede.administracionespublicas.gob.es/valida>

14/12/2020

Google Maps



Google

Imágenes ©2020 Maxar Technologies, Datos del mapa ©2020 20 m

**CONTENEDOR 6 X 2,5 mt.**

<https://www.google.es/maps/@43.4213269,-3.8083036,164m/data=!3m1!1e3?hl=es>

1/1

ÁMBITO- PREFIJO

GEISER

Nº registro

REGAGE24e00092903338

CSV

GEISER-f69f-6230-7cab-4326-d50e-4414-83a9-8bce

DIRECCIÓN DE VALIDACIÓN

<https://sede.administracionespublicas.gob.es/valida>

FECHA Y HORA DEL DOCUMENTO

12/12/2024 09:26:05 Horario peninsular

Validez del documento

Copia Electrónica Auténtica



GEISER-f69f-6230-7cab-4326-d50e-4414-83a9-8bce

14/12/2020

Google Maps



Imágenes ©2020 CNES / Airbus, Maxar Technologies, Datos del mapa ©2020 Inst. Geogr. Nacional 200 m

<https://www.google.es/maps/@43.4213269,-3.8083036,1312m/data=!3m1!1e3?hl=es>

ÁMBITO- PREFIJO

GEISER

Nº registro

REGAGE24e00092903338

CSV

GEISER-f69f-6230-7cab-4326-d50e-4414-83a9-8bce

DIRECCIÓN DE VALIDACIÓN

<https://sede.administracionespUBLICAS.gob.es/valida>

FECHA Y HORA DEL DOCUMENTO

12/12/2024 09:26:05 Horario peninsular

Validez del documento

Copia Electrónica Auténtica



GEISER-f69f-6230-7cab-4326-d50e-4414-83a9-8bce