

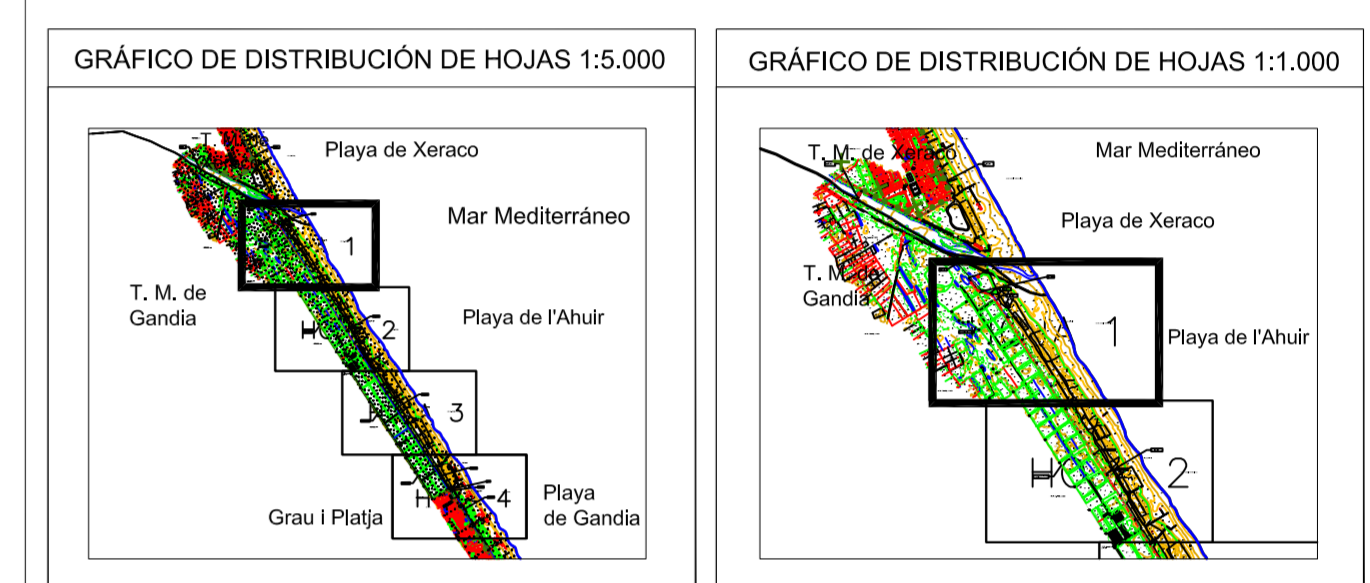
MINISTERIO PARA LA TRANSICIÓN ECOLÓGICA Y EL RETO DEMOGRÁFICO

DIRECCIÓN GENERAL DE LA COSTA Y EL MAR  
 Demarcación de Costas en Valencia  
 DESLINDE DEL DOMINIO PÚBLICO MARÍTIMO-TERRESTRE

RECTIFICACIÓN DEL DESLINDE DE DOMINIO PÚBLICO MARÍTIMO-TERRESTRE ENTRE EL LÍMITE CON EL TÉRMINO MUNICIPAL DE XERACO Y LA ZONA URBANA DE LA PLAYA DE GANDÍA, EN LA PLAYA DE L' AHUIR, T.M. DE GANDÍA (VALENCIA)

PROPUESTA DE RECTIFICACIÓN

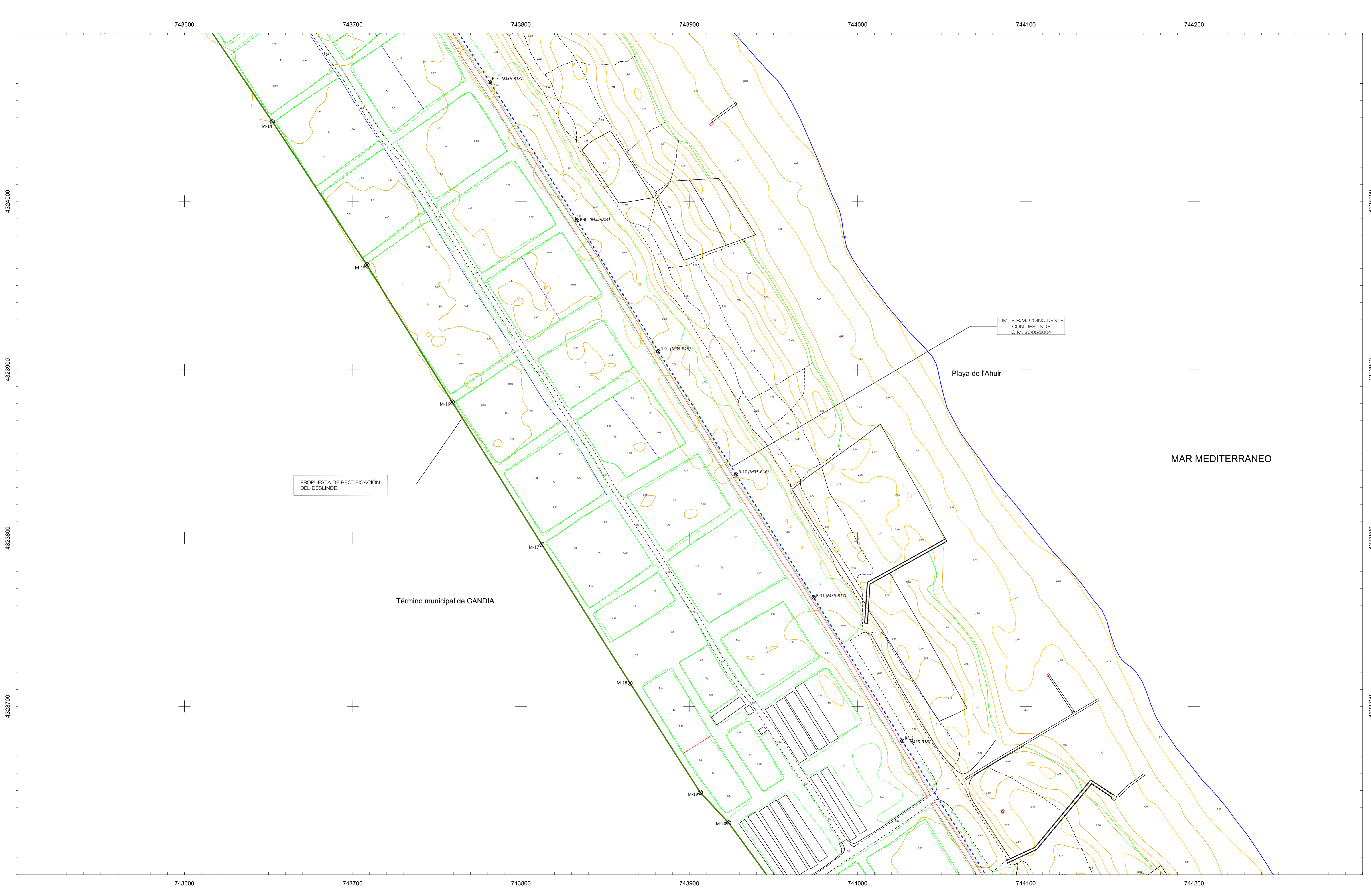
PLANO Nº 2	HOJA Nº 1	PLANO: POLIGONAL DE DESLINDE	REFERENCIA SERVICIO: DL-38-V	EXPEDIENTE DUNA: DE5019949/0085-DE50401
---------------	--------------	---------------------------------	---------------------------------	--




El Jefe de Servicio de Proyectos y Obras  
 Fecha: Enero de 2.024  
 El Jefe de Demarcación de Costas  
 Firma: Eugenio Jiménez Ferrer  
 Firma: Javier Esteban Sanchis

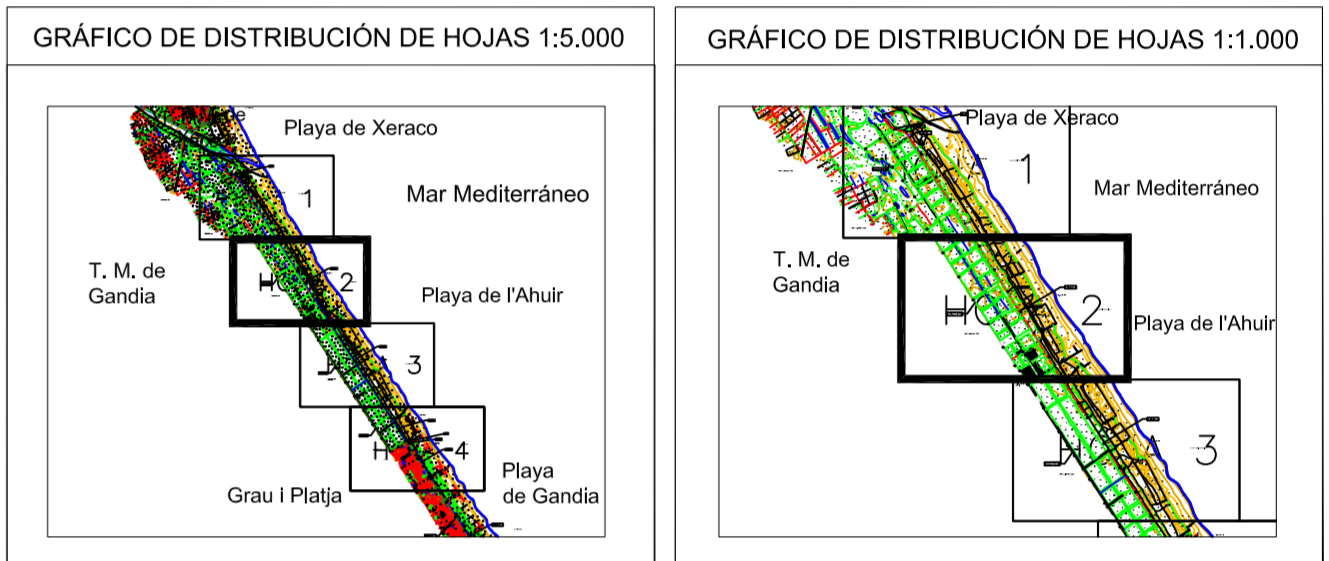
VERTICES POLIGONAL DEL DESLINDE			VERTICES POLIGONAL DE LA RIBERA DEL MAR		
Num	X	Y	Num	X	Y
M-1	743486,465	4324487,021	R-1	743486,465	4324487,021
M-2	743429,901	4324448,979	R-2	743522,609	4324475,672
M-3	743378,677	4324414,528	R-3	743575,868	4324395,896
M-4	743403,753	4324383,288	R-4	743628,142	4324315,174
M-5	743417,953	4324376,430	R-5	743678,666	4324234,063
M-6	743436,504	4324378,857	R-6	743730,209	4324151,631
M-7	743474,271	4324350,884			
M-8	743510,070	4324302,438			
M-9	743552,143	4324245,508			
M-10	743524,345	4324211,961			
M-11	743536,717	4324197,237			
M-12	743538,304	4324198,730			
M-13	743595,701	4324130,940			

<b>INFORMACIÓN CARTOGRÁFICA</b> SISTEMA GEODÉSICO DE REFERENCIA: ETRS89 SISTEMA DE PROYECCIÓN CARTOGRÁFICA: U.T.M. - HUSO 30 ORIGEN DE ALTITUDES: NIVEL MEDIO DEL MAR EN ALCANTE COORDENADAS U.T.M.: ETRS89 EN MARCO DE HOJA VUELO FOTOGRAMÉTRICO REALIZADO EN 2.009 AEROTRIANGULACIÓN REALIZADA EN 2.009 APOYO DE CAMPO REALIZADO EN 2.009 RESTITUCIÓN Y EDICIÓN REALIZADO EN 2.016	<b>SIGNOS CONVENCIONALES PARTICULARES</b> LINEA DE COTA 0 POLIGONAL DEL DESLINDE DEL D.P.M.T. LINEA DE RIBERA DEL MAR LIMITE DE SERVIDUMBRE DE TRANSITO LIMITE DE SERVIDUMBRE DE PROTECCION LINEA DE DESLINDES ANTERIORES LIMITE PARCELAS COLINDANTES LIMITE DE SUELO URBANO LIMITE DE TÉRMINO MUNICIPAL LIMITE DE PROVINCIA VERTICES DE DESLINDE VERTICES DE RIBERA DE MAR VERTICES DE OTROS DESLINDES VERTICES DE DESLINDE INICIAL/PRAL TRAMO VERTICES INNECESARIOS NOTA: SI COINCIDE LA POLIGONAL DEL DESLINDE DE DPMT CON LA LINEA DE R.M. SOLO SE GRAFICA LA PRIMERA	<b>OTROS SIGNOS</b> Escarpado Muro/Almadraba-Valla Seto Edificación en ruinas Tendido eléctrico / Tendido telefónico Punto NAP / Punto Navegación Vertice REGENTE / ROI/ ERGNSS Vertice Topográfico Punto de Anexo	ESCALA 1 / 1.000  EQUIDISTANCIA 0,5 m. CONSULTOR
--	---	---	---



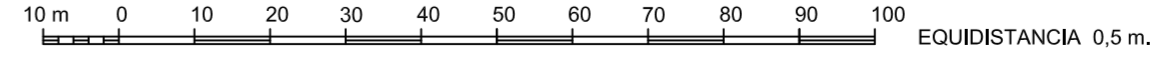

**MINISTERIO PARA LA TRANSICIÓN ECOLÓGICA Y EL RETO DEMOGRÁFICO**  
**DIRECCIÓN GENERAL DE LA COSTA Y EL MAR**  
 Demarcación de Costas en Valencia  
**DESLINDE DEL DOMINIO PÚBLICO MARÍTIMO-TERRESTRE**  
**RECTIFICACIÓN DEL DESLINDE DE DOMINIO PÚBLICO MARÍTIMO-TERRESTRE ENTRE EL LÍMITE CON EL TÉRMINO MUNICIPAL DE XERACO Y LA ZONA URBANA DE LA PLAYA DE GANDÍA, EN LA PLAYA DE L' AHUIR, T.M. DE GANDÍA (VALENCIA)**  
**PROPUESTA DE RECTIFICACIÓN**


PLANO Nº 2	HOJA Nº 2	PLANO: POLIGONAL DE DESLINDE	REFERENCIA SERVICIO: DL-38-V	EXPEDIENTE DUNA: DES01/99/46/0085-DES04/01
---------------	--------------	---------------------------------	---------------------------------	---



El Jefe de Servicio de Proyectos y Obras  
 Fecha: Enero de 2.024  
 El Jefe de Demarcación de Costas  
 Firma: Eugenio Jiménez Ferrer  
 Firma: Javier Esteban Sanchis

VERTICES POLIGONAL DEL DESLINDE			VERTICES POLIGONAL DE LA RIBERA DEL MAR		
Num	X	Y	Num	X	Y
M-14	743552,380	4324047,234	R-7	743781,434	4324070,984
M-15	743708,449	4323962,224	R-8	743833,333	4323988,705
M-16	743759,113	4323880,799	R-9	743881,584	4323910,514
M-17	743812,451	4323796,144	R-10	743927,829	4323837,778
M-18	743864,797	4323713,829	R-11	743973,809	4323764,762
M-19	743906,496	4323648,868	R-12	744026,586	4323679,503
M-20	743923,384	4323630,833			

<b>INFORMACIÓN CARTOGRÁFICA</b> SISTEMA GEODÉSICO DE REFERENCIA: ETRS89 SISTEMA DE PROYECCIÓN CARTOGRÁFICA: U.T.M. - HUSO 30 ORIGEN DE ALTITUDES: NIVEL MEDIO DEL MAR EN ALCANTE COORDENADAS U.T.M. ETRS89 EN MARCO DE HOJA VUELO FOTOGRAMÉTRICO REALIZADO EN 2.009 AEROTRANGLACION REALIZADA EN 2.009 APOYO DE CAMPO REALIZADO EN 2.009 RESTITUCIÓN Y EDICIÓN REALIZADO EN 2.016	<b>SIGNOS CONVENCIONALES PARTICULARES</b> LINEA DE COTA 0 POLIGONAL DEL DESLINDE DEL D.P.M.T. LINEA DE RIBERA DEL MAR LÍMITE SERVIDUMBRE DE TRANSITO LÍMITE SERVIDUMBRE DE PROTECCIÓN LINEA DE DESLINDES ANTERIORES LÍMITE PARCELAS COLINDANTES LÍMITE DE SUELO URBANO LÍMITE DE TÉRMINO MUNICIPAL LÍMITE DE PROVINCIA VERTICES DE DESLINDE VERTICES DE RIBERA DE MAR VERTICES DE OTROS DESLINDES VERTICES DE DESLINDE INICIAL/FINAL TRAMO TERRENOS INNECESARIOS NOTA: SI COINCIDE LA POLIGONAL DEL DESLINDE DE DPMT CON LA LINEA DE R.M. SOLO SE GRAFICA LA PRIMERA	<b>OTROS SIGNOS</b> Escarpado Muro/ Alameda-Valla Seto Edificación en ruinas Tendido eléctrico / Tendido telefónico Deslindes colindantes Límite servidumbre de tránsito colindante Límite servidumbre de protección colindante Punto NAP / Punto Nivelación Vertice REGENTE / ROI/ ERGNSS Vertice Topográfico Punto de Apoyo	ESCALA 1 / 1.000  EQUIDISTANCIA 0,5 m. <b>CONSULTOR</b>
---	--	---	---



MINISTERIO  
PARA LA TRANSICIÓN ECOLÓGICA  
Y EL RETO DEMOGRÁFICO

DIRECCIÓN GENERAL DE LA COSTA Y EL MAR  
Demarcación de Costas en Valencia  
DESLINDE DEL DOMINIO PÚBLICO MARÍTIMO-TERRESTRE

RECTIFICACIÓN DEL DESLINDE DE DOMINIO PÚBLICO  
MARÍTIMO-TERRESTRE ENTRE EL LÍMITE CON EL TÉRMINO  
MUNICIPAL DE XERACO Y LA ZONA URBANA DE LA PLAYA DE GANDÍA,  
EN LA PLAYA DE L'AHUIR, T.M. DE GANDÍA (VALENCIA)

PROPUESTA DE RECTIFICACIÓN

PLANO Nº	HOJA Nº	PLANO:	REFERENCIA SERVICIO:	EXPEDIENTE DUNA:
2	3	POLIGONAL DE DESLINDE	DL-38-V	DES019946/0085-DES04/01

GRÁFICO DE DISTRIBUCIÓN DE HOJAS 1:5.000


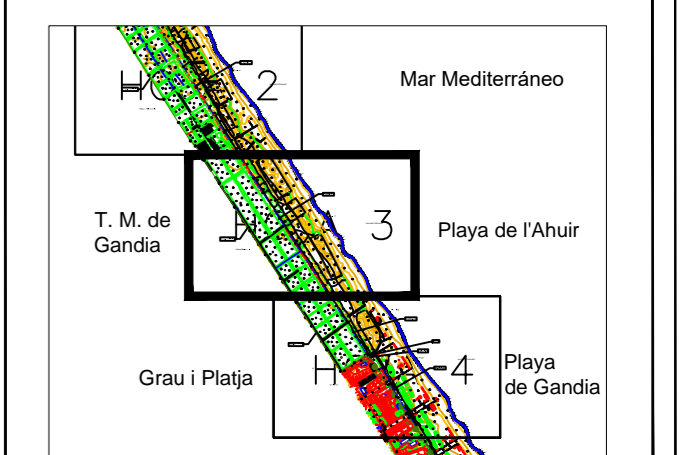


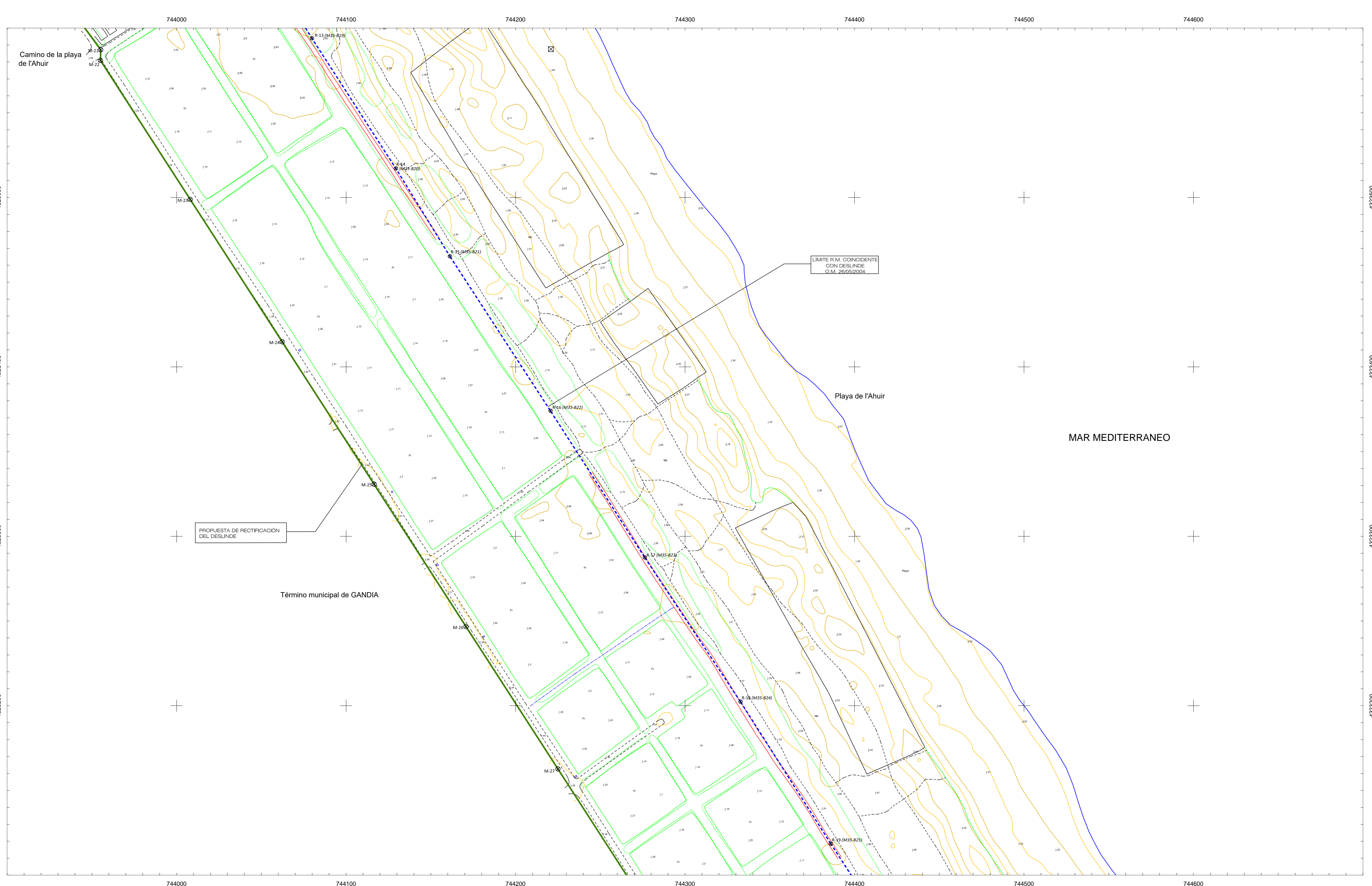
GRÁFICO DE DISTRIBUCIÓN DE HOJAS 1:1.000



El Jefe de Servicio de Proyectos y Obras  
Firma: Eugenio Jiménez Ferrer

Fecha: Enero de 2.024

El Jefe de Demarcación de Costas  
Firma: Javier Esteban Sanchis



<p><b>INFORMACIÓN CARTOGRÁFICA</b></p> <p>SISTEMA GEODÉSICO DE REFERENCIA: ETRS89 SISTEMA DE PROYECCIÓN CARTOGRÁFICA: U.T.M. - HUSO 30 ORIGEN DE ALTITUDES: NIVEL MEDIO DEL MAR EN AJACANTE COORDENADAS U.T.M. ETRS89 EN MARCO DE HOJA</p> <p>VUELO FOTOGRAMÉTRICO REALIZADO EN 2.009 AEROTRIANGULACIÓN REALIZADA EN 2.009 APOYO DE CAMPO REALIZADO EN 2.009 RESTITUCIÓN Y EDICIÓN REALIZADO EN 2.016</p>		<p><b>SIGNOS CONVENCIONALES PARTICULARES</b></p> <p>— LINEA DE DESLINDES ANTERIORES - - - LÍMITE PARCELAS COLINDANTES - - - LÍMITE DE SUELO URBANO - - - LÍMITE DE TÉRMINO MUNICIPAL - - - LÍMITE DE PROVINCIA</p> <p>○ VÉRTICES DE DESLINDE ○ VÉRTICES DE RIBERA DE MAR ○ VÉRTICES DE OTROS DESLINDES ○ VÉRTICE DE DESLINDE INICIAL/FINAL TRAMO ■ TERRENOS INNECESARIOS</p> <p>En transición: - - - Deslindes colindantes - - - Límite servidumbre de tránsito colindante - - - Límite servidumbre de protección colindante</p> <p>○ Escarpado - - - Muro/Almadraba -Valla - - - Seto - - - Edificación en ruinas - - - Tendido eléctrico / Tendido telefónico</p>		<p><b>OTROS SIGNOS</b></p> <p>● Punto NAP / Punto Nivelación △ Vértice REGENTE / ROI ERGNSS △ Vértice Topográfico + Punto de Apoyo</p>		<p>ESCALA 1/1.000</p> <p>EQUIDISTANCIA 0,5 m.</p> <p>CONSULTOR</p>
---	--	---	--	--	--	--

VERTICES POLIGONAL DEL DESLINDE			VERTICES POLIGONAL DE LA RIBERA DEL MAR		
Num	X	Y	Num	X	Y
M-21	743955,258	4323587,151	R-13	744079,891	4323593,927
M-22	743955,109	4323580,891	R-14	744129,382	4323517,133
M-23	744008,076	4323498,818	R-15	744161,258	4323465,289
M-24	744062,314	4323414,777	R-16	744220,637	4323374,037
M-25	744116,552	4323330,795	R-17	744276,270	4323287,473
M-26	744170,789	4323246,694	R-18	744332,751	4323202,322
M-27	744225,027	4323162,652	R-19	744386,036	4323116,518



MINISTERIO  
PARA LA TRANSICIÓN ECOLÓGICA  
Y EL RETO DEMOGRÁFICO

DIRECCIÓN GENERAL DE LA COSTA Y EL MAR  
Demarcación de Costas en Valencia  
DESLINDE DEL DOMINIO PÚBLICO MARÍTIMO-TERRESTRE

RECTIFICACIÓN DEL DESLINDE DE DOMINIO PÚBLICO  
MARÍTIMO-TERRESTRE ENTRE EL LÍMITE CON EL TÉRMINO  
MUNICIPAL DE XERACO Y LA ZONA URBANA DE LA PLAYA DE GANDÍA,  
EN LA PLAYA DE L'AHUIR, T.M. DE GANDÍA (VALENCIA)

PROPUESTA DE RECTIFICACIÓN

PLANO Nº 2	HOJA Nº 4	PLANO: POLIGONAL DE DESLINDE	REFERENCIA SERVICIO: DL-38-V	EXPEDIENTE DUNA: DES01/19946/0085-DES04/01
---------------	--------------	---------------------------------	---------------------------------	---

GRÁFICO DE DISTRIBUCIÓN DE HOJAS 1:5.000

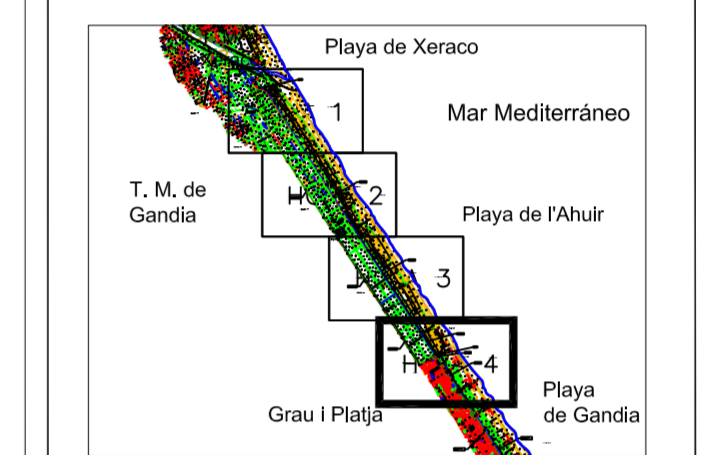
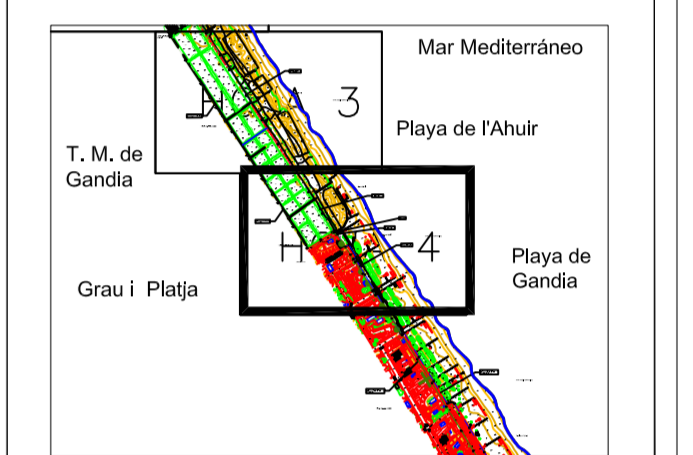


GRÁFICO DE DISTRIBUCIÓN DE HOJAS 1:1.000

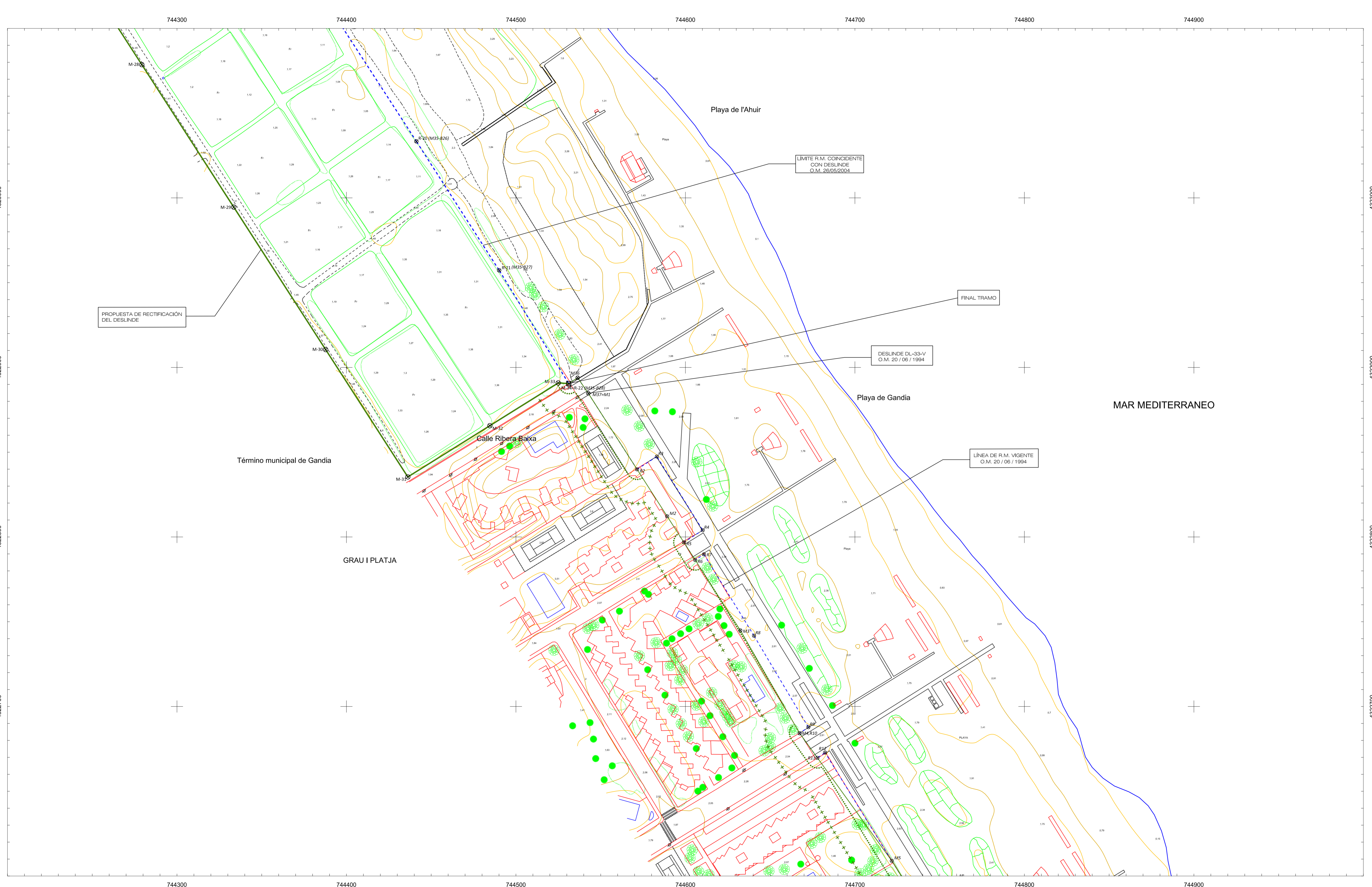


El Jefe de Servicio de  
Proyectos y Obras  
Firma: Eugenio Jiménez Ferrer

Fecha: Enero de 2.024

El Jefe de Demarcación de Costas  
Firma: Javier Esteban Sanchis

VERTICES POLIGONAL DEL DESLINDE			VERTICES POLIGONAL DE LA RIBERA DEL MAR		
Num	X	Y	Num	X	Y
M-28	744279,265	4323078,611	R-20	744441,261	4323033,357
M-29	744333,503	4322994,569	R-21	744490,101	4322957,285
M-30	744387,741	4322910,528	R-22-M-34	744531,161	4322890,479
M-31	744436,225	4322835,403			
M-32	744484,634	4322865,648			
M-33	744524,966	4322890,854			
M-34-R-22	744531,160	4322890,479			



<p><b>INFORMACIÓN CARTOGRÁFICA</b></p> <p>SISTEMA GEODÉSICO DE REFERENCIA: ETRS89 SISTEMA DE PROYECCIÓN CARTOGRÁFICA: U.T.M. - HUSO 30 ORIGEN DE ALTITUDES: NIVEL MEDIO DEL MAR EN ALICANTE COORDENADAS U.T.M. ETRS89 EN MARCO DE HOJA</p> <p>VUELO FOTOGRAMÉTRICO REALIZADO EN 2.009 AEROTRANGLACION REALIZADA EN 2.009 APOYO DE CAMPO REALIZADO EN 2.009 RESTITUCIÓN Y EDICIÓN REALIZADO EN 2.016</p>	<p><b>SIGNOS CONVENCIONALES PARTICULARES</b></p> <p>— LINEA DE COTA 0 — POLIGONAL DEL DESLINDE DEL D.P.M.T. — LINEA DE RIBERA DEL MAR — LÍMITE SERVIDUMBRE DE TRANSITO — LÍMITE SERVIDUMBRE DE PROTECCIÓN</p> <p>— LINEA DE DESLINDES ANTERIORES — LÍMITE PARCELAS COLINDANTES — LÍMITE DE SUELO URBANO — LÍMITE DE TÉRMINO MUNICIPAL — LÍMITE DE PROVINCIA</p> <p>● VERTICES DE DESLINDE ● VERTICES DE RIBERA DE MAR ● VERTICES DE OTROS DESLINDES ● VERTICES DE DESLINDE INICIAL/FINAL TRAMO ■ TERRENOS INNECESARIOS</p> <p>NOTA: SI COINCIDE LA POLIGONAL DEL DESLINDE DE D.P.M.T CON LA LINEA DE R.M. SOLO SE GRAFICA LA PRIMERA</p>	<p><b>OTROS SIGNOS</b></p> <p>— Escarpado — Muro/Almadraba/Valla — Seto — Edificación en ruinas — Tendido eléctrico / Tendido telefónico</p> <p>● Punto NAP / Punto Nivelación ▲ Vertice REGENTE / ROI ERGNSS ▲ Vertice Topográfico + Punto de Apoyo</p>	<p>ESCALA 1 / 1.000</p> <p>10 m 0 10 20 30 40 50 60 70 80 90 100 EQUIDISTANCIA 0,5 m.</p> <p>CONSULTOR</p>
---	--	--	--