



Ministerio para la Transición Ecológica y el Reto Demográfico
Secretaría de Estado de Medio Ambiente
Dirección General de la Costa y el Mar
Demarcación de Costas de Andalucía-Atlántico (Cádiz)

C/Marianista Cubillo, 7
11008 Cádiz

DOCUMENTO N°2: PLANOS

ÍNDICE DE PLANOS

PLANO N° 0.- Situación General del tramo (Escala 1/50.000)

PLANO N° 1.- Delimitación Provisional y Zona de Servidumbre de Protección. Planos de Proyecto (Escala 1/5.000)

PLANO N° 2.- Delimitación Provisional y Zona de Servidumbre de Protección. Planos de Proyecto (Escala 1/1.000)

PLANO N° 3.- Plano detalle de hitos de amojonamiento (Escala 1/10)

ORTOFOTOGRAFÍA.- Poligonal del Deslinde y Ribera del Mar sobre ortofotografía (Escala 1/1.000)

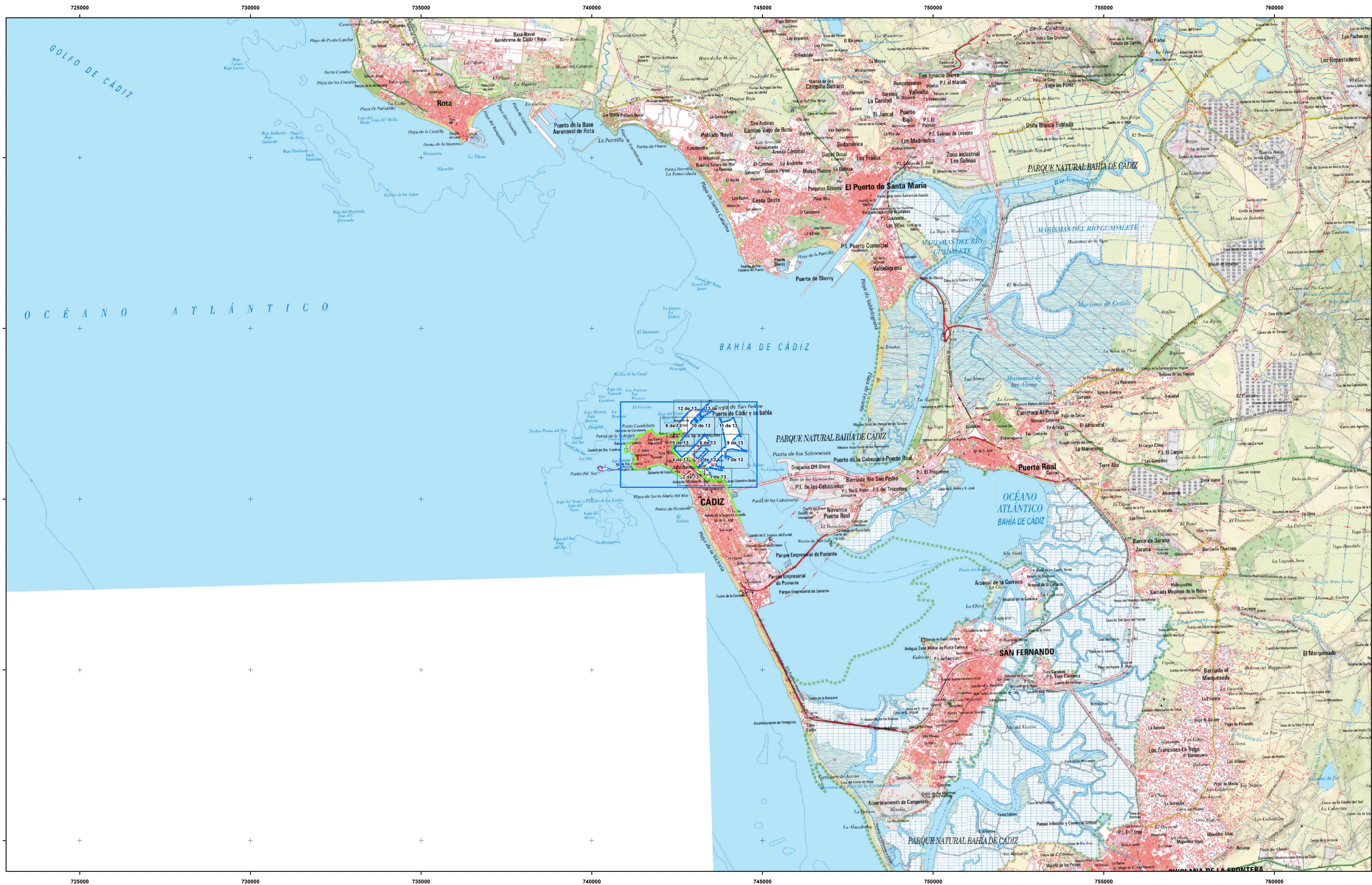
PARCELARIO.- Poligonal del Deslinde y Ribera del Mar sobre plano parcelario (Escala 1/1.000)




Ministerio para la Transición Ecológica y el Reto Demográfico
Secretaría de Estado de Medio Ambiente
Dirección General de la Costa y el Mar
Demarcación de Costas de Andalucía-Atlántico (Cádiz)

C/Marianista Cubillo, 7
11008 Cádiz

PLANO Nº0.
Situación General del tramo (Escala 1/50.000)



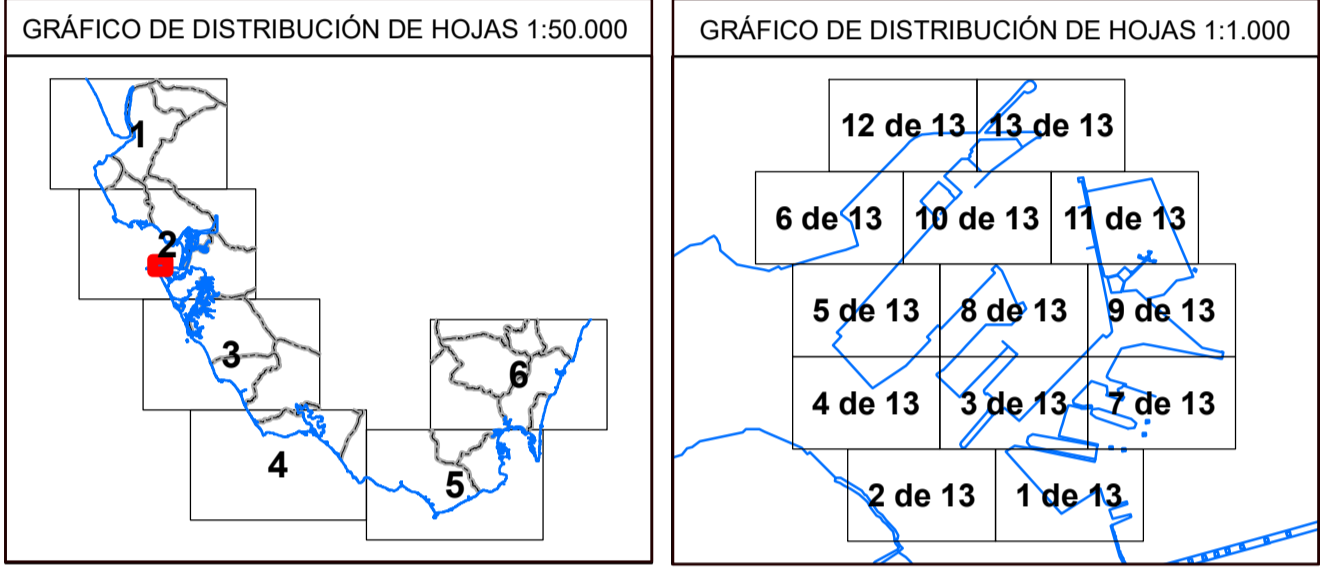

**MINISTERIO
PARA LA TRANSICIÓN ECOLÓGICA
Y EL RETO DEMOGRÁFICO**

**SECRETARÍA DE ESTADO DE MEDIO AMBIENTE
DIRECCIÓN GENERAL DE LA COSTA Y EL MAR
DEMARCACIÓN DE COSTAS ANDALUCÍA-ATLÁNTICO (Cádiz)**


DESLINDE DEL DOMINIO PÚBLICO MARÍTIMO-TERRESTRE
 TRAMO:
PUERTO DE CÁDIZ


TÉRMINO MUNICIPAL DE:
CÁDIZ

PLANO Nº	HOJA Nº	PLANO SITUACIÓN	REFERENCIA
0	1		DES01/23/11/0001

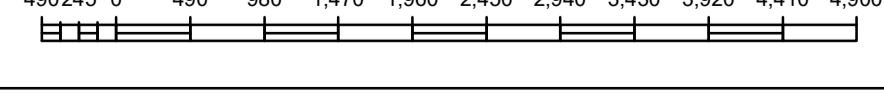




EXAMINADO Y CONFORME
 Fecha: 12/03/2025

EL JEFE DE SERVICIO DE DOMINIO PÚBLICO:  **Álvaro Sánchez González**

EL JEFE DE LA DEMARCACIÓN:  **Patricio Poulet Brea**

VÉRTICES POLIGONAL DEL DESLINDE VÉRTICES POLIGONAL DE LA RIBERA DEL MAR

INFORMACIÓN CARTOGRÁFICA SISTEMA GEODÉSICO DE REFERENCIA: ETRS89 VUELO FOTOGRAMÉTRICO REALIZADO EN MARZO 2018 SISTEMA DE REPRESENTACIÓN CARTOGRÁFICA UTM - HUSO 29 AEROTRANGULACIÓN PROPIA DE ESTE LEVANTAMIENTO ORIGEN DE ALTITUDES: NIVEL MEDIO DEL MAR EN ALCANTANE APOYO DE CAMPO REALIZADO EN JULIO 2018 COORDENADAS UTM: ETRS89 EN MARCO DE HOJA RESTITUCIÓN Y EDICIÓN REALIZADO EN 2019 COTA DEL CLAVO DEL PUERTO DE ALGECIRAS RESPECTO AL NMM EN ALCANTANE: 3.3 m. (2018)		SIGNOS CONVENCIONALES PARTICULARES LINEA DE COTA POLIGONAL DEL DESLINDE DEL D.P.M.T. LINEA DE RIBERA DEL MAR LÍMITE SERVIDUMBRE DE TRANSITO LÍMITE SERVIDUMBRE DE PROTECCIÓN LINEA DE DESLINDES ANTERIORES LÍMITE PARCELAS COLINDANTES LÍMITE DE SUELO URBANO LÍMITE DE TÉRMINO MUNICIPAL LÍMITE DE PROVINCIA VERTICES DE DESLINDE VERTICES DE RIBERA DE MAR VERTICES DE OTROS DESLINDES VERTICES DE DESLINDE INCOGNITAL TRAMO TERRENOS INNECESARIOS		OTROS SIGNOS Estorpedo Muro Alambrada-Volta Seto Edificación en ruinas Tendido eléctrico / Tendido telefónico Punto NAP / Punto Nivelación Vertice REGENTE / ROI ERIGINDS Vertice Topográfico Punto de Ayojo	
ESCALA 1:50.000 					
CONSULTOR: INGENIERÍA DIGITAL Y MEDIO AMBIENTE S.L.					



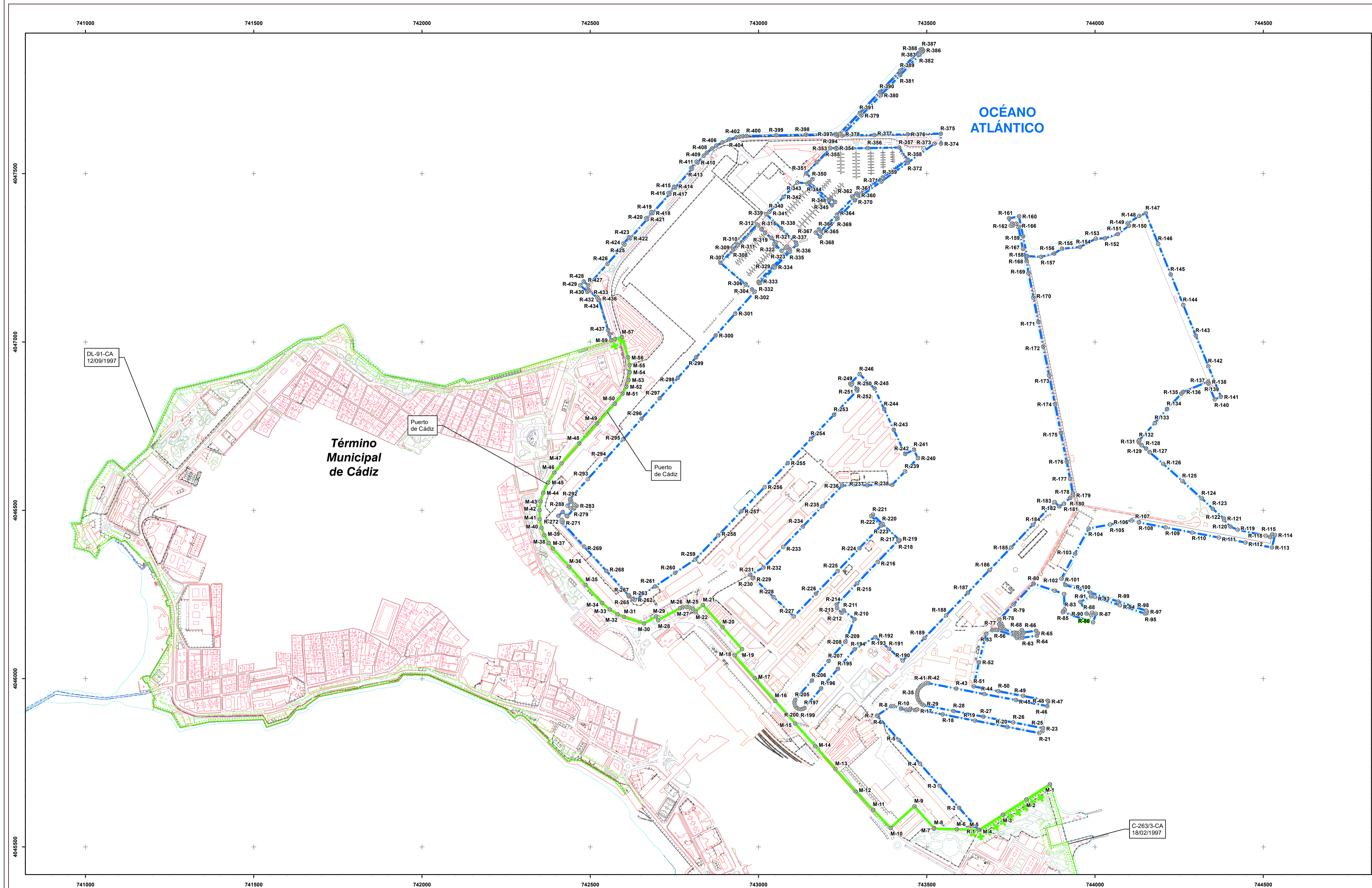
Ministerio para la Transición Ecológica y el Reto Demográfico
Secretaría de Estado de Medio Ambiente
Dirección General de la Costa y el Mar
Demarcación de Costas de Andalucía-Atlántico (Cádiz)

C/Marianista Cubillo, 7
11008 Cádiz

PLANO Nº1

Delimitación Provisional y Zona de Servidumbre de Protección.

Planos de Proyecto (Escala 1/5.000)



MINISTERIO
PARA LA TRANSICIÓN ECOLÓGICA
Y EL RETO DEMOGRÁFICO

SECRETARÍA DE ESTADO DE MEDIO AMBIENTE
DIRECCIÓN GENERAL DE LA COSTA Y EL MAR
DEMARCACIÓN DE COSTAS ANDALUCÍA-ATLÁNTICO (Cádiz)

DESLINDE DEL DOMINIO PÚBLICO MARÍTIMO-TERRESTRE

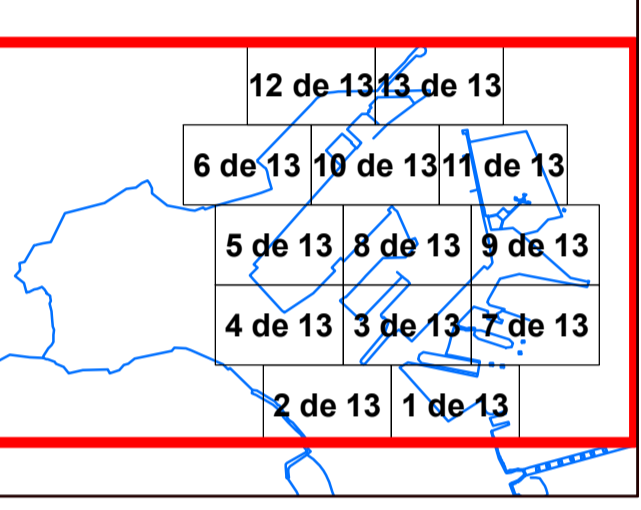
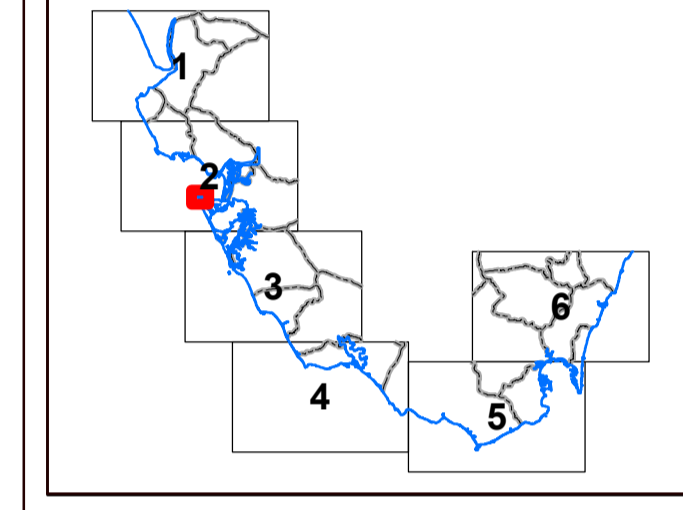
TRAMO:
PUERTO DE CÁDIZ

TÉRMINO MUNICIPAL DE:
CÁDIZ

PLANO Nº	HOJA Nº	PLANO	REFERENCIA
1	1	PROYECTO DE DESLINDE	DES01/23/11/0001


GRÁFICO DE DISTRIBUCIÓN DE HOJAS 1:50.000

GRÁFICO DE DISTRIBUCIÓN DE HOJAS 1:1.000



EXAMINADO Y CONFORME
EL JEFE DE SERVICIO DE DOMINIO PÚBLICO: Álvaro Sánchez González
Fecha: 12/03/2025
EL JEFE DE LA DEMARCACIÓN: Patricio Poulet Brea

VÉRTICES POLIGONAL DEL DESLINDE VÉRTICES POLIGONAL DE LA RIBERA DEL MAR



INFORMACIÓN CARTOGRÁFICA SISTEMA GEODÉSICO DE REFERENCIA: ETRS89 SISTEMA DE REPRESENTACIÓN CARTOGRÁFICA UTM - HUSO 29 ORIGEN DE ALTITUDES: NIVEL MEDIO DEL MAR EN ALCANTANTE COORDENADAS UTM. ETRS89 EN METROS DE HOJA COTA DEL CLAVO DEL PUERTO DE ALGECIRAS RESPECTO AL NMM EN ALCANTANTE: 3,3 m. (2018)		SIGNOS CONVENCIONALES PARTICULARES LINEA DE COTA POLIGONAL DEL DESLINDE DEL D.P.M.T. LINEA DE RIBERA DEL MAR LÍMITE SERVIDUMBRE DE TRANSITO LÍMITE SERVIDUMBRE DE PROTECCIÓN LINEA DE DESLINDES ANTERIORES LÍMITE PARCELAS COLINDANTES LÍMITE DE SUELO URBANO LÍMITE DE TÉRMINO MUNICIPAL LÍMITE DE PROVINCIA VERTICES DE DESLINDE VERTICES DE RIBERA DE MAR VERTICES DE OTROS DESLINDES VERTICES DE DESLINDE CONVENCIONAL TRAMO TERRENOS INNECESARIOS		OTROS SIGNOS Estorropado Muro Alambrada-Valla Seto Estilificación en ruinas Tendido eléctrico / Tendido telefónico Punto NAP / Punto Nivelación Vertice REGENTE / ROI ORIGENS Vertice Topográfico Punto de Apoyo		ESCALA 1:5.000 EQUIDISTANCIA 5 m. CONSULTOR INGENIERÍA DIGITAL Y MEDIO AMBIENTE S.L.
--	--	--	--	--	--	--



Ministerio para la Transición Ecológica y el Reto Demográfico
Secretaría de Estado de Medio Ambiente
Dirección General de la Costa y el Mar
Demarcación de Costas de Andalucía-Atlántico (Cádiz)

C/Marianista Cubillo, 7
11008 Cádiz

PLANO Nº2

Delimitación Provisional y Zona de Servidumbre de Protección.

Planos de Proyecto (Escala 1/1.000)



MINISTERIO
PARA LA TRANSICIÓN ECOLÓGICA
Y EL RETO DEMOGRÁFICO

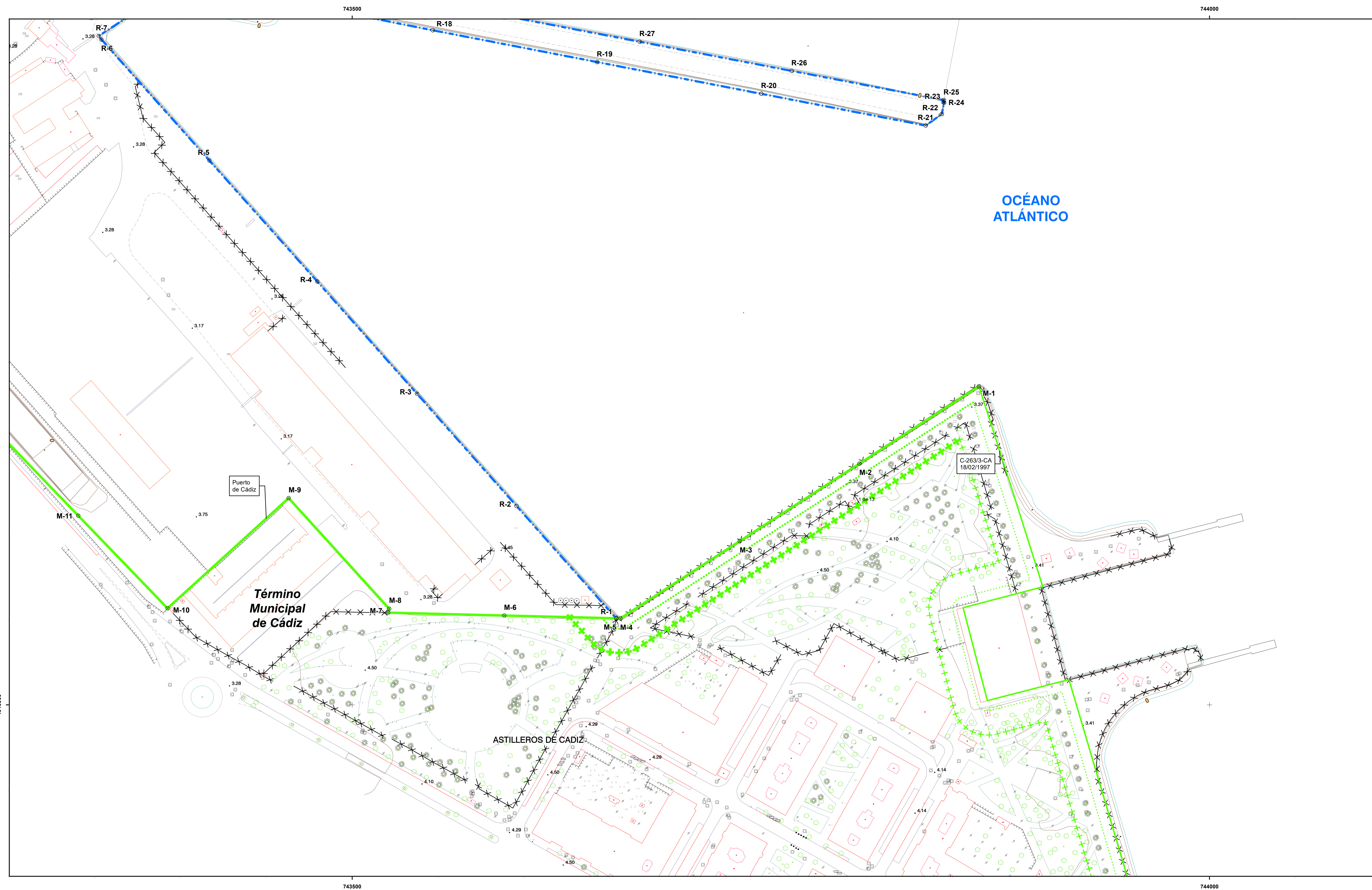
SECRETARÍA DE ESTADO DE MEDIO AMBIENTE
DIRECCIÓN GENERAL DE LA COSTA Y EL MAR
DEMARCACIÓN DE COSTAS ANDALUCÍA-ATLÁNTICO (Cádiz)

DESLINDE DEL DOMINIO PÚBLICO MARÍTIMOTERRESTRE

TRAMO:
PUERTO DE CÁDIZ

TÉRMINO MUNICIPAL DE:
CÁDIZ

OCÉANO
ATLÁNTICO



PLANO Nº	HOJA Nº	PLANO	REFERENCIA
2	1 de 13	PROYECTO DE DESLINDE	DES01/23/11/0001

GRÁFICO DE DISTRIBUCIÓN DE HOJAS 1:50.000

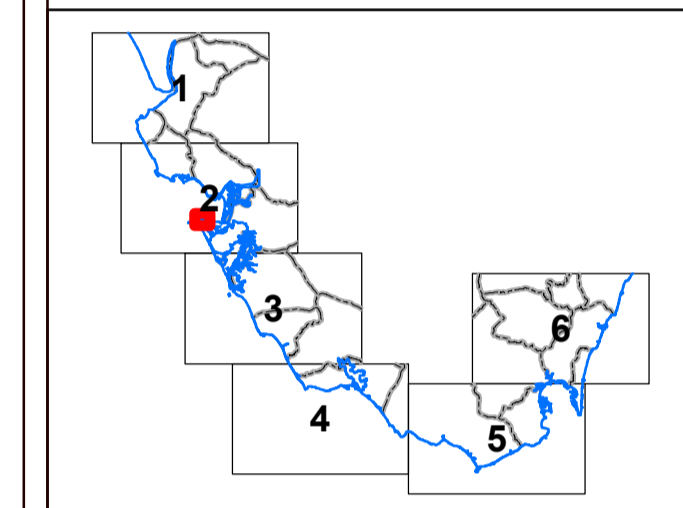
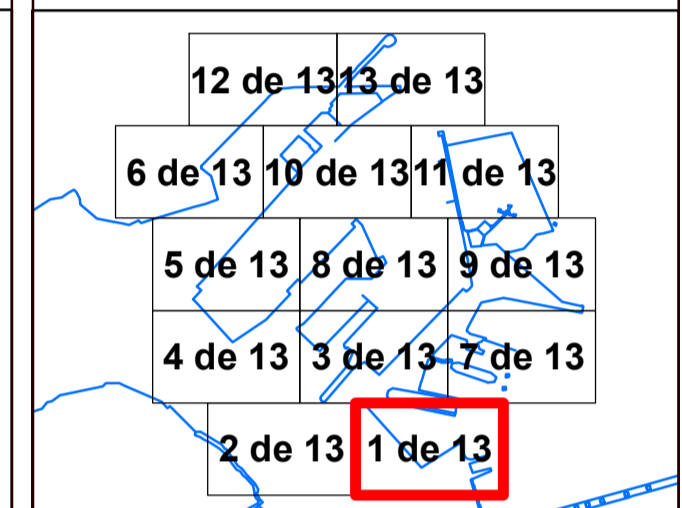


GRÁFICO DE DISTRIBUCIÓN DE HOJAS 1:1.000



EXAMINADO Y CONFORME
Fecha: 12/03/2025

EL JEFE DE SERVICIO DE DOMINIO PÚBLICO: Alvaro Sánchez González
EL JEFE DE LA DEMARCACIÓN: Patricio Poulet Brea

VÉRTICES POLIGONAL DEL DESLINDE			VÉRTICES POLIGONAL DE LA RIBERA DEL MAR		
VÉRTICE	X	Y	VÉRTICE	X	Y
M-1	743865.5	4045685.79	R-1	743653.93	4045550.46
M-2	743795.79	4045640.65	R-2	743595.83	4045615.05
M-3	743726.09	4045595.5	R-3	743537.73	4045681.44
M-4	743656.36	4045550.36	R-4	743479.63	4045746.94
M-5	743586.66	4045505.26	R-5	743421.53	4045812.44
M-6	743516.96	4045460.16	R-6	743363.43	4045877.94
M-7	743447.26	4045415.06	R-7	743305.33	4045943.44
M-8	743377.56	4045369.96	R-8	743247.23	4046008.94
M-9	743307.86	4045324.86	R-9	743189.13	4046074.44
M-10	743238.16	4045279.76	R-10	743131.03	4046139.94
M-11	743168.46	4045234.66	R-11	743072.93	4046205.44
			R-12	743014.83	4046270.94
			R-13	742956.73	4046336.44
			R-14	742898.63	4046401.94
			R-15	742840.53	4046467.44
			R-16	742782.43	4046532.94
			R-17	742724.33	4046598.44
			R-18	742666.23	4046663.94
			R-19	742608.13	4046729.44
			R-20	742550.03	4046794.94
			R-21	742491.93	4046860.44
			R-22	742433.83	4046925.94
			R-23	742375.73	4047000.44
			R-24	742317.63	4047075.94
			R-25	742259.53	4047151.44
			R-26	742201.43	4047226.94
			R-27	742143.33	4047302.44

INFORMACIÓN CARTOGRÁFICA

SISTEMA GEODÉSICO DE REFERENCIA: ETRS89
SISTEMA DE REPRESENTACIÓN CARTOGRÁFICA UTM - HUSO 29
ORIGEN DE ALTITUDES: NIVEL MEDIO DEL MAR EN ALCANTRE
COORDENADAS UTM: ETRS89 EN MARCO DE HOJA
COTA DEL CLAVO DEL PUERTO DE ALGECIRAS RESPECTO AL NMM EN ALCANTRE: 3.3 m. (2018)

VUELO FOTOGRAMÉTRICO REALIZADO EN MARZO 2018
AEROTRIANGULACIÓN PROPIA DE ESTE LEVANTAMIENTO
APOYO DE CAMPO REALIZADO EN JULIO 2018
RESTITUCIÓN Y EDICIÓN REALIZADO EN 2019

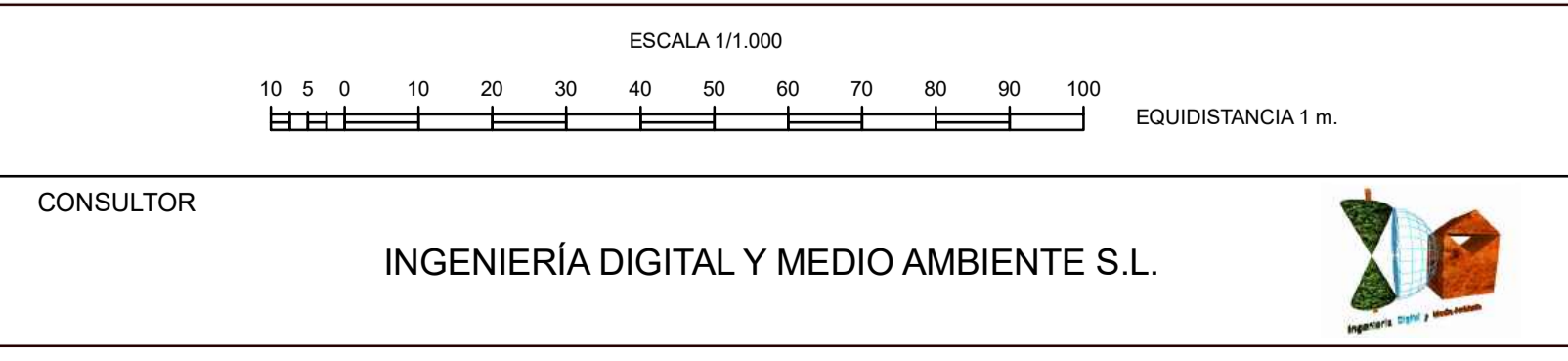
SIGNOS CONVENCIONALES PARTICULARES

- LINEA DE COTA
- POLIGONAL DEL DESLINDE DEL D.P.M.T.
- LINEA DE RIBERA DEL MAR
- LÍMITE SERVIDUMBRE DE TRANSITO
- LÍMITE SERVIDUMBRE DE PROTECCIÓN
- LINEA DE DESLINDES ANTERIORES
- LÍMITE PARCELAS COLINDANTES
- LÍMITE DE SUELO URBANO
- LÍMITE DE TÉRMINO MUNICIPAL
- LÍMITE DE PROVINCIA
- VÉRTICES DE DESLINDE
- VÉRTICES DE RIBERA DE MAR
- VÉRTICES DE OTROS DESLINDES
- VÉRTICES DE DESLINDE INCORPORAL TRAMO
- TERRENOS INNECESARIOS

NOTA: SI COINCIDE LA POLIGONAL DEL DESLINDE DE DPMT CON LA LINEA DE R.M. SÓLO SE GRAFICA LA PRIMERA

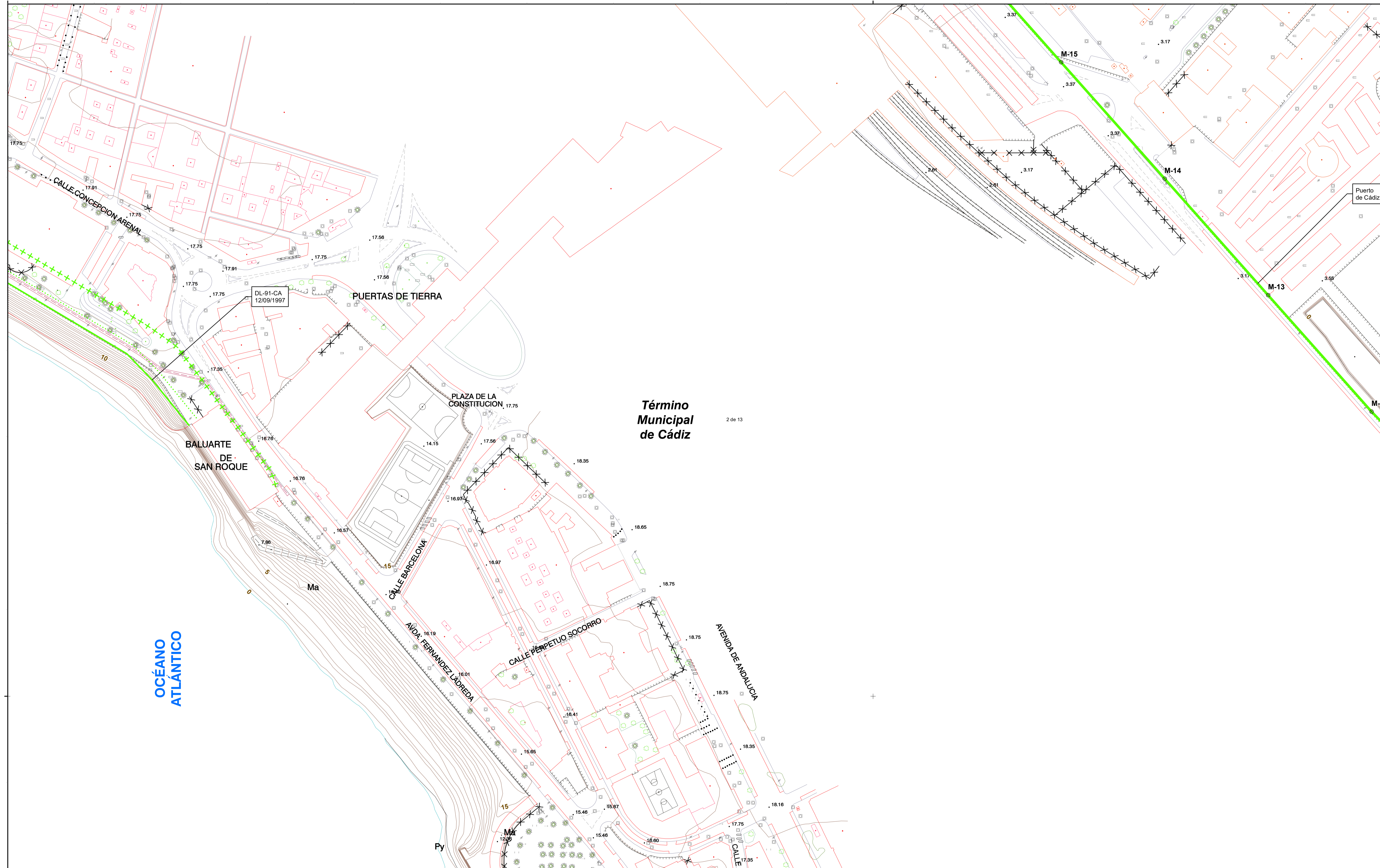
OTROS SIGNOS

- Estorçado
- Muro Alambrada -Valla
- Soto
- Estilificación en ruinas
- Tendido eléctrico / Tendido telefónico
- Punto NAP / Punto Nivelación
- Vertice REGENTE / ROI EN REGIMEN
- Vertice Topográfico
- Punto de Apoyo



742500

743000



742500

743000



MINISTERIO
PARA LA TRANSICIÓN ECOLÓGICA
Y EL RETO DEMOGRÁFICO

SECRETARÍA DE ESTADO DE MEDIO AMBIENTE
DIRECCIÓN GENERAL DE LA COSTA Y EL MAR
DEMARCACIÓN DE COSTAS ANDALUCÍA-ATLÁNTICO (Cádiz)

DESLINDE DEL DOMINIO PÚBLICO MARITIMOTERRESTRE
TRAMO:
PUERTO DE CÁDIZ

TÉRMINO MUNICIPAL DE:
CÁDIZ

PLANO Nº 2	HOJA Nº 2 de 13	PLANO PROYECTO DE DESLINDE	REFERENCIA DES01/23/11/0001
---------------	--------------------	-------------------------------	--------------------------------

GRÁFICO DE DISTRIBUCIÓN DE HOJAS 1:50.000

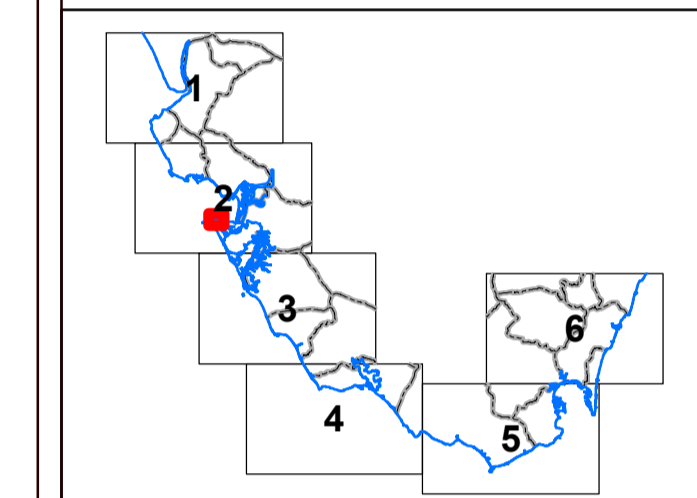
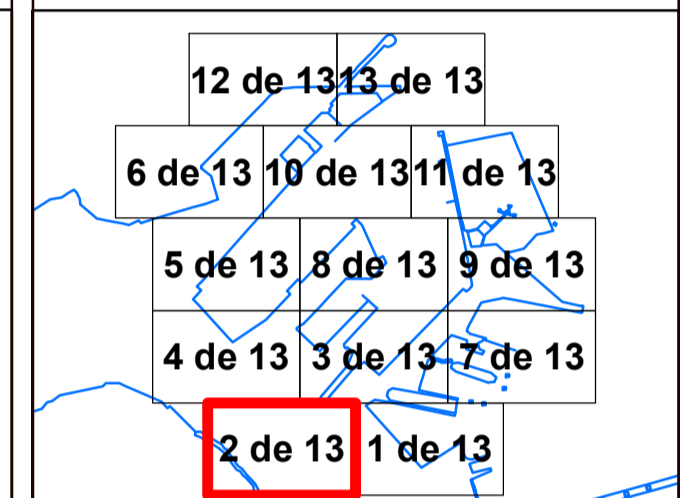


GRÁFICO DE DISTRIBUCIÓN DE HOJAS 1:1.000



EXAMINADO Y CONFORME
Fecha: 12/03/2025

EL JEFE DE SERVICIO DE DOMINIO PÚBLICO
Alvaro Sánchez González

EL JEFE DE LA DEMARCACIÓN
Patricio Poulet Brea

VÉRTICES POLIGONAL DEL DESLINDE			VÉRTICES POLIGONAL DE LA RIBERA DEL MAR		
VÉRTICE	X	Y	VÉRTICE	X	Y
M-12	743288.1	4045664.44			
M-13	743228.28	4045731.75			
M-14	743168.46	4045799.07			
M-15	743108.64	4045866.38			

INFORMACIÓN CARTOGRÁFICA

SISTEMA GEODÉSICO DE REFERENCIA: ETRS89
SISTEMA DE REPRESENTACIÓN CARTOGRÁFICA UTM - HUSO 29
ORIGEN DE ALTITUDES: NIVEL MEDIO DEL MAR EN ALCANTAR
COORDENADAS UTM: ETRS89 EN MARCO DE HOJA
COTA DEL CLAVO DEL PUERTO DE ALGECIRAS RESPECTO AL NMM EN ALCANTAR: 3.3 m. (2018)

VUELO FOTOGRAMÉTRICO REALIZADO EN MARZO 2018
AEROTRIANGULACIÓN PROPIA DE ESTE LEVANTAMIENTO
APOYO DE CAMPO REALIZADO EN JULIO 2018
RESTITUCIÓN Y EDICIÓN REALIZADO EN 2019

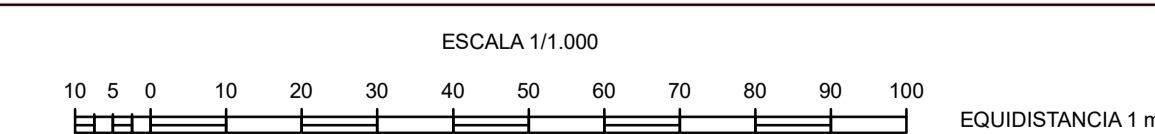
SIGNOS CONVENCIONALES PARTICULARES

- LINEA DE COTA
- POLIGONAL DEL DESLINDE DEL DPT MAT
- LINEA DE RIBERA DEL MAR
- LÍMITE SERVIDUMBRE DE TRANSITO
- LÍMITE SERVIDUMBRE DE PROTECCIÓN
- LINEA DE DESLINDES ANTERIORES
- LÍMITE DE PAREDES COLINDANTES
- LÍMITE DE SUELO URBANO
- LÍMITE DE TÉRMINO MUNICIPAL
- LÍMITE DE PROVINCIA
- VERTICES DE DESLINDE
- VERTICES DE RIBERA DE MAR
- VERTICES DE OTROS DESLINDES
- VERTICES DE DESLINDE INCORPORAL TRAMO
- TERRENOS INNECESARIOS

NOTA: SI COINCIDE LA POLIGONAL DEL DESLINDE DE DPTM CON LA LINEA DE R.M. SÓLO SE GRAFICA LA PRIMERA

OTROS SIGNOS

- Estorapado
- Muro Alambreado -Valla
- Seto
- Estilación en ruinas
- Tendido eléctrico / Tendido telefónico
- Punto NAP / Punto Nivelación
- Vertice REGENTE / ROI ERGINDES
- Vertice Topográfico
- Punto de Apoyo



CONSULTOR

INGENIERÍA DIGITAL Y MEDIO AMBIENTE S.L.





MINISTERIO PARA LA TRANSICIÓN ECOLÓGICA Y EL RETO DEMOGRÁFICO

SECRETARÍA DE ESTADO DE MEDIO AMBIENTE
DIRECCIÓN GENERAL DE LA COSTA Y EL MAR
DEMARCACIÓN DE COSTAS ANDALUCÍA-ATLÁNTICO (Cádiz)

DESLINDE DEL DOMINIO PÚBLICO MARÍTIMOTERRESTRE

TRAMO:
PUERTO DE CÁDIZ

TÉRMINO MUNICIPAL DE:
CÁDIZ

PLANO Nº	HOJA Nº	PLANO	REFERENCIA
2	3 de 13	PROYECTO DE DESLINDE	DES0123/11/0001

GRÁFICO DE DISTRIBUCIÓN DE HOJAS 1:50.000

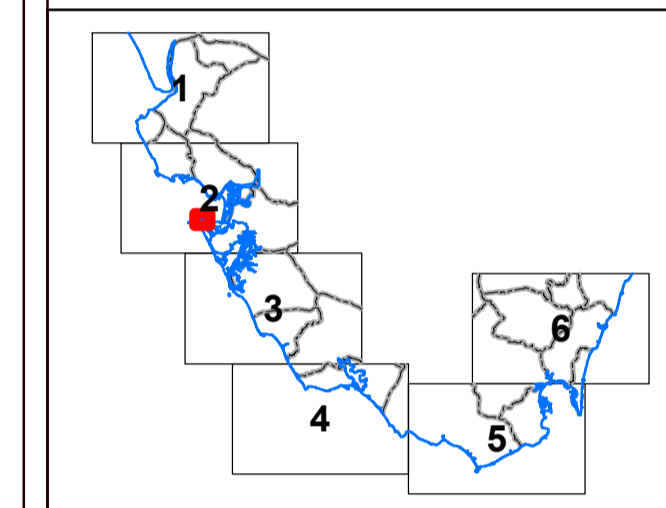
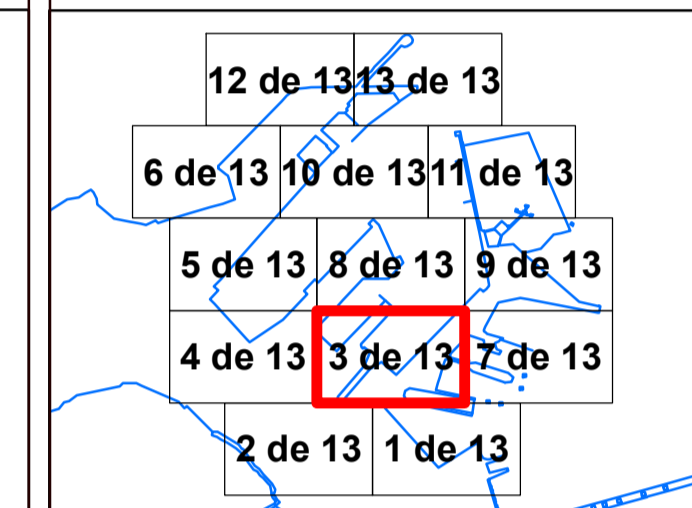
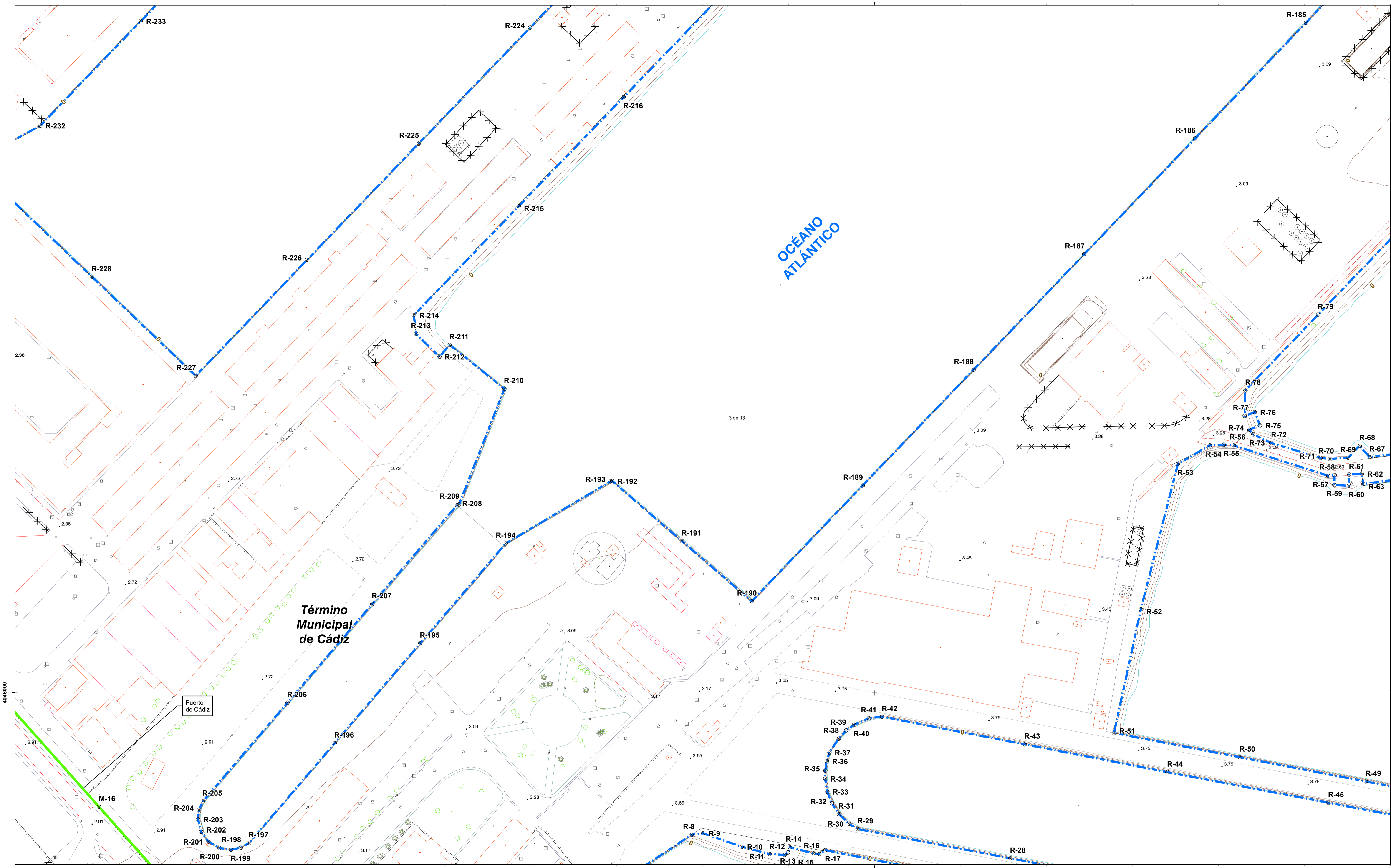


GRÁFICO DE DISTRIBUCIÓN DE HOJAS 1:1.000



EXAMINADO Y CONFORME		
EL JEFE DE SERVICIO DE DOMINIO PÚBLICO	Fecha:	EL JEFE DE LA DEMARCACIÓN
	12/03/2025	
Alvaro Sánchez González		Patricio Poulet Brea



INFORMACIÓN CARTOGRÁFICA

SISTEMA GEODÉSICO DE REFERENCIA: ETRS89
 SISTEMA DE REPRESENTACIÓN CARTOGRÁFICA UTM - HUSO 29
 ORIGEN DE ALTITUDES: NIVEL MEDIO DEL MAR EN ALCANTATE
 COORDENADAS UTM: ETRS89 EN MARCO DE HOJA
 COTA DEL CLAVO DEL PUERTO DE ALGECIRAS RESPECTO AL NMM EN ALCANTATE: 3.3 m. (2018)

VUELO FOTOGRAMÉTRICO REALIZADO EN MARZO 2018
 AEROTRIANGULACIÓN PROPIA DE ESTE LEVANTAMIENTO
 APOYO DE CAMPO REALIZADO EN JULIO 2018
 RESTITUCIÓN Y EDICIÓN REALIZADO EN 2019

SIGNOS CONVENCIONALES PARTICULARES

- LÍNEA DE COTA
- POLIGONAL DEL DESLINDE DEL DPM
- LÍNEA DE RIBERA DEL MAR
- LÍMITE SERVIDUMBRE DE TRÁNSITO
- LÍMITE SERVIDUMBRE DE PROTECCIÓN
- LÍNEA DE DESLINDES ANTERIORES
- LÍMITE DE SUELO URBANO
- LÍMITE DE TÉRMINO MUNICIPAL
- LÍMITE DE PROVINCIA
- VERTICES DE DESLINDE
- VERTICES DE RIBERA DE MAR
- VERTICES DE OTROS DESLINDES
- VERTICES DE DESLINDE INICIAL/PRINCIPAL TRAMO
- TERRENOS INNECESARIOS

OTROS SIGNOS

- Esborrado
- Muro/Almadraba/Valla
- Sito
- Estilización en ruinas
- Tendido eléctrico / Tendido telefónico
- Punto NAP / Punto Nivelación
- Vertice REGENTE / ROI ERGINS
- Vertice Topográfico / ROI ERGINS
- Punto de Apoyo

ESCALA 1/1.000

0 5 10 20 30 40 50 60 70 80 90 100

EQUIDISTANCIA 1 m.

CONSULTOR: **INGENIERÍA DIGITAL Y MEDIO AMBIENTE S.L.**

VERTICES POLIGONAL DEL DESLINDE			VERTICES POLIGONAL DE LA RIBERA DEL MAR		
VÉRTICE	X	Y	VÉRTICE	X	Y
M-16	743048.82	4045933.69	R-8	743393.56	4048917.44
			R-9	743405.32	4048919.25
			R-10	743422.87	4048910.48
			R-11	743430.05	4048908.11
			R-12	743447.66	4048905.73
			R-13	743454.55	4048907.11
			R-14	743450.72	4048910.15
			R-15	743464.45	4048908.56
			R-16	743467.84	4048906.3
			R-17	743471.31	4048905.5
			R-18	743478.96	4048903.73
			R-19	743480.27	4048901.74
			R-20	743484.99	4048923.77
			R-21	743479.2	4048929.39
			R-22	743475.11	4048935.69
			R-23	743472.48	4048942.42
			R-24	743471.19	4048950.09
			R-25	743471.07	4048954.81
			R-26	743472.19	4048959.25
			R-27	743473.67	4048965.18
			R-28	743470.07	4048973.35
			R-29	743483.34	4048978.2
			R-30	743481.07	4048981.38
			R-31	743496.83	4048985.27
			R-32	743504.35	4048988.15
			R-33	743507.3	4048970.02
			R-34	743510.25	4048963.99
			R-35	743763.95	4048936.06
			R-36	743765.67	4048948.42
			R-37	743712.45	4048962.54
			R-38	743698.23	4048965.66
			R-39	743654.83	4048948.6
			R-40	743676.83	4048933.2
			R-41	743696	4048943.98
			R-42	743703.03	4048944.4
			R-43	743708.89	4048943.94
			R-44	743765.85	4048938.22
			R-45	743767.53	4048926.07
			R-46	743778.87	4048920.37
			R-47	743776.01	4048927.05
			R-48	743763.37	4048922.35
			R-49	743784.2	4048921.41
			R-50	743787.87	4048937.08
			R-51	743782.11	4048943.7
			R-52	743770.37	4048935.76
			R-53	743764.87	4048936
			R-54	743759.08	4048936.68
			R-55	743762.71	4048945.31
			R-56	743759.26	4048938.38
			R-57	743717.93	4048933.04
			R-58	743723.11	4048935.57
			R-59	743721.09	4048936.28
			R-60	743715.05	4048935.05
			R-61	743715.85	4048939.98
			R-62	743750.86	4048939.74
			R-63	743698.59	4048925.15
			R-64	743621.93	4048917.46
			R-65	743598.32	4048922.44
			R-66	743592.96	4048908.21
			R-67	743547.4	4048923.16
			R-68	743546.5	4048925.07
			R-69	743285.46	4048906.88
			R-70	743292.7	4048929.78
			R-71	743185.93	4048970.69
			R-72	743191.16	4048906.73
			R-73	743131.33	4048909.88
			R-74	743120.68	4048911.44
			R-75	743118.79	4048909.72
			R-76	743108.22	4048919.22
			R-77	743105.45	4048909.39
			R-78	743107.05	4048931.84
			R-79	743105.77	4048928.39
			R-80	743107.77	4048942.28
			R-81	743207.77	4048951.68
			R-82	743257.04	4048910.09
			R-83	743258.33	4048919.87
			R-84	743284.85	4048916.84
			R-85	743282.88	4048915.48
			R-86	743228.27	4048918.83
			R-87	743232.02	4048921.91
			R-88	743252.02	4048921.16
			R-89	743254.01	4048946.48
			R-90	743299.81	4048986.99
			R-91	743294.77	4048919.56
			R-92	743169.93	4048925.89
			R-93	743109.09	4048918.34
			R-94	743044.83	4048941.52
			R-95	743014.74	4048929.91
			R-96	743073.19	4048930.79



PLANO Nº	HOJA Nº	PLANO	REFERENCIA
2	4 de 13	PROYECTO DE DESLINDE	DES01/23/11/0001

GRÁFICO DE DISTRIBUCIÓN DE HOJAS 1:50.000

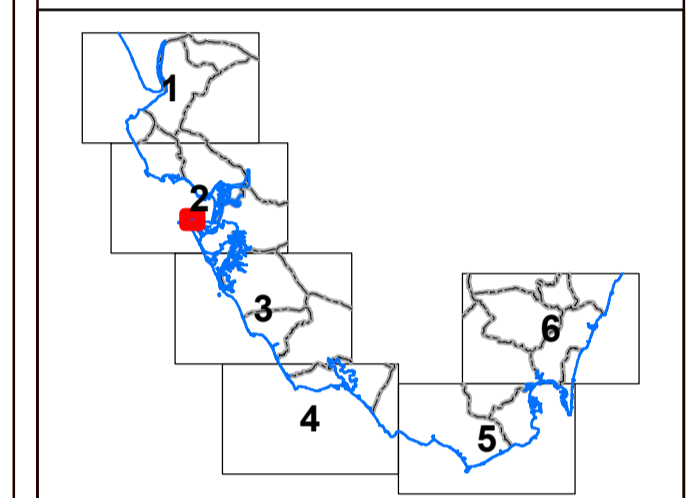
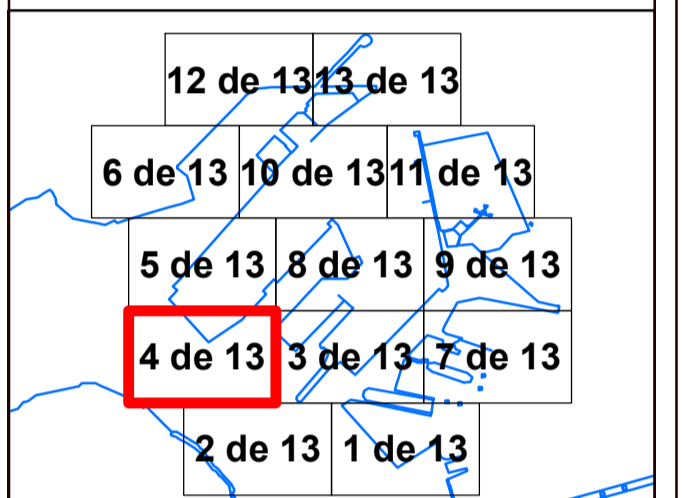
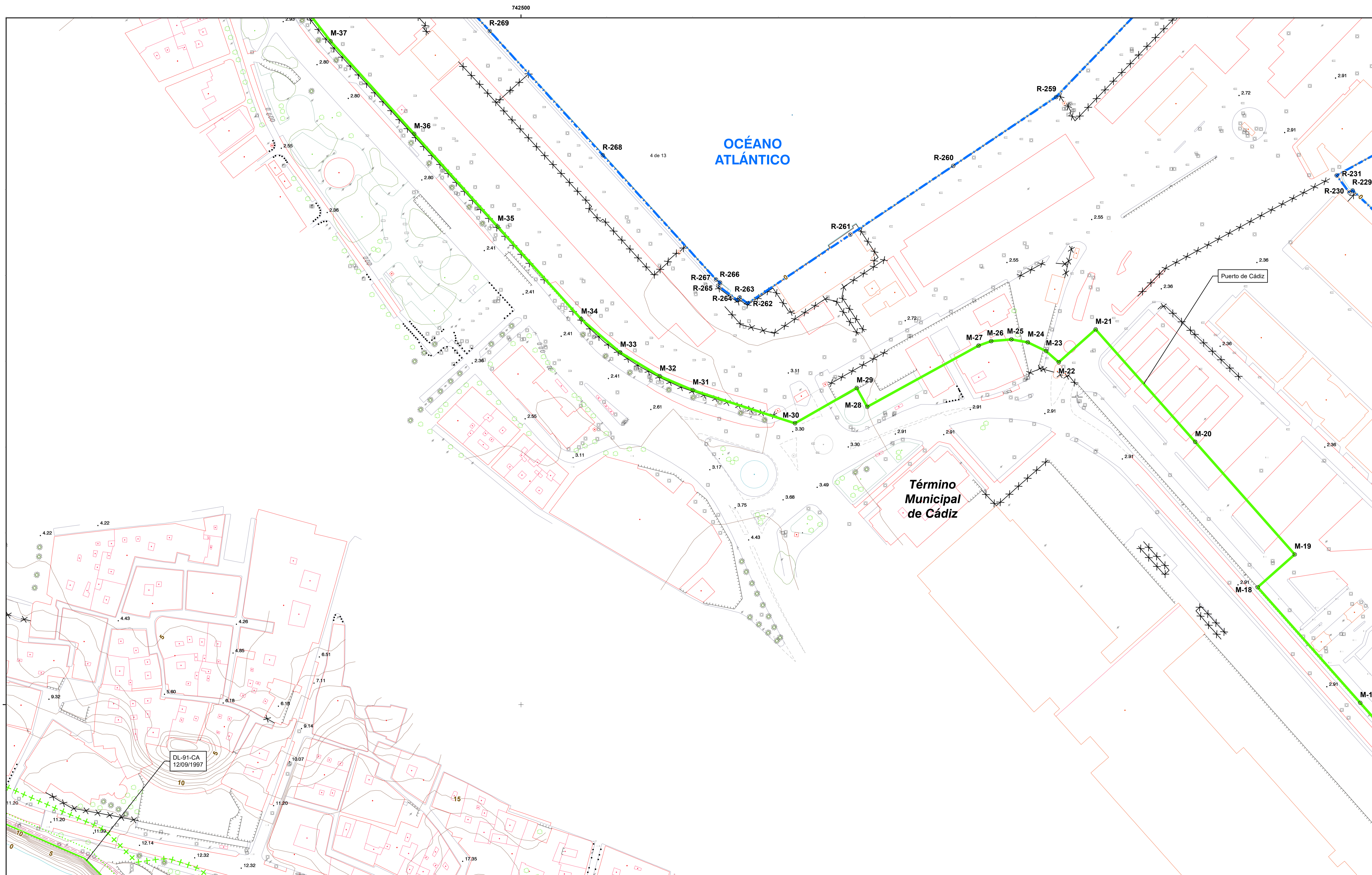


GRÁFICO DE DISTRIBUCIÓN DE HOJAS 1:1.000



EXAMINADO Y CONFORME

EL JEFE DE SERVICIO DE DOMINIO PÚBLICO	Fecha:	EL JEFE DE LA DEMARCACIÓN
	12/03/2025	
Alvaro Sánchez González		Patricio Poulet Brea



VÉRTICES POLIGONAL DEL DESLINDE			VÉRTICES POLIGONAL DE LA RIBERA DEL MAR		
VÉRTICE	X	Y	VÉRTICE	X	Y
M-17	742989	4046001	R-229	742884.88	4046299.49
M-18	742929.18	4046068.31	R-230	742982.7	4046398.1
M-19	742950.82	4046087.47	R-231	742975.21	4046308.21
M-20	742892.82	4046152.99	R-269	742911.75	4046353.86
M-21	742834.82	4046218.51	R-260	742791.83	4046313.9
M-22	742813.27	4046199.43	R-261	742891.91	4046373.94
M-23	742805.89	4046205.89	R-262	742831.86	4046333.69
M-24	742795.3	4046210.98	R-263	742827.43	4046327.21
M-25	742785.65	4046212.72	R-264	742635.11	4046235.54
M-26	742773.95	4046211.64	R-265	742618.84	4046244.01
M-27	742766.54	4046209.05	R-266	742618.03	4046245.79
M-28	742701.66	4046173.41	R-267	742613.62	4046247.62
M-29	742695.59	4046184.38	R-268	742647.7	4046319.95
M-30	742659.62	4046163.82	R-269	742481.79	4046392.27
M-31	742600.12	4046183.14			
M-32	742580.86	4046191.27			
M-33	742557.82	4046205.07			
M-34	742535.12	4046224.45			
M-35	742486.45	4046278.42			
M-36	742437.77	4046332.39			
M-37	742389.1	4046386.37			

<p>INFORMACIÓN CARTOGRÁFICA</p> <p>SISTEMA GEODÉSICO DE REFERENCIA: ETRS89</p> <p>SISTEMA DE REPRESENTACIÓN CARTOGRÁFICA UTM - HUSO 29</p> <p>ORIGEN DE ALTURAS: NIVEL MEDIO DEL MAR EN ALCANTRE</p> <p>COORDENADAS UTM: ETRS89 EN MARCO DE HOJA</p> <p>COTA DEL CLAVO DEL PUERTO DE ALGECIRAS RESPECTO AL NMM EN ALCANTRE: 3.3 m. (2018)</p> <p>VUELO FOTOGRAMÉTRICO REALIZADO EN MARZO 2018</p> <p>AEROTRIANGULACIÓN PROPIA DE ESTE LEVANTAMIENTO</p> <p>APOYO DE CAMPO REALIZADO EN JULIO 2018</p> <p>RESTITUCIÓN Y EDICIÓN REALIZADO EN 2019</p>	<p>SIGNOS CONVENCIONALES PARTICULARES</p> <p>LINEA DE COTA</p> <p>POLIGONAL DEL DESLINDE DEL D.P.M.T.</p> <p>LINEA DE RIBERA DEL MAR</p> <p>LÍMITE SERVIDUMBRE DE TRANSITO</p> <p>LÍMITE SERVIDUMBRE DE PROTECCIÓN</p> <p>LINEA DE DESLINDES ANTERIORES</p> <p>LÍMITE DE SUELO URBANO</p> <p>LÍMITE DE TÉRMINO MUNICIPAL</p> <p>LÍMITE DE PROVINCIA</p> <p>VÉRTICES DE DESLINDE</p> <p>VÉRTICES DE RIBERA DE MAR</p> <p>VÉRTICES DE OTROS DESLINDES</p> <p>VÉRTICES DE DESLINDE INCIDENCIAL TRAMO</p> <p>TERRENOS INNECESARIOS</p> <p>NOTA: SI COINCIDE LA POLIGONAL DEL DESLINDE DE DPMT CON LA LINEA DE R.M. SÓLO SE GRABARÁ LA PRIMERA</p>	<p>SIGNOS CONVENCIONALES PARTICULARES</p> <p>Deslindes colindantes</p> <p>Límite servidumbre de tránsito colindante</p> <p>Límite servidumbre de protección colindante</p>	<p>OTROS SIGNOS</p> <p>Estrado</p> <p>Muro Alambrada-Valla</p> <p>Seto</p> <p>Edificación en ruinas</p> <p>Tendido eléctrico / Tendido telefónico</p> <p>Punto NAP / Punto Nivelación</p> <p>Vertice REGENTE / ROI ERIGNES</p> <p>Vertice Topográfico</p> <p>Punto de Apoyo</p>	<p>ESCALA 1/1.000</p> <p>0 10 20 30 40 50 60 70 80 90 100</p> <p>EQUIDISTANCIA 1 m.</p> <p>CONSULTOR</p> <p>INGENIERÍA DIGITAL Y MEDIO AMBIENTE S.L.</p>
---	--	---	--	--



MINISTERIO
PARA LA TRANSICIÓN ECOLÓGICA
Y EL RETO DEMOGRÁFICO

SECRETARÍA DE ESTADO DE MEDIO AMBIENTE
DIRECCIÓN GENERAL DE LA COSTA Y EL MAR
DEMARCACIÓN DE COSTAS ANDALUCÍA-ATLÁNTICO (Cádiz)

DESLINDE DEL DOMINIO PÚBLICO MARÍTIMOTERRESTRE

TRAMO:
PUERTO DE CÁDIZ

TÉRMINO MUNICIPAL DE:
CÁDIZ

PLANO Nº	HOJA Nº	PLANO	REFERENCIA
2	5 de 13	PROYECTO DE DESLINDE	DES01/23/11/0001

GRÁFICO DE DISTRIBUCIÓN DE HOJAS 1:50.000

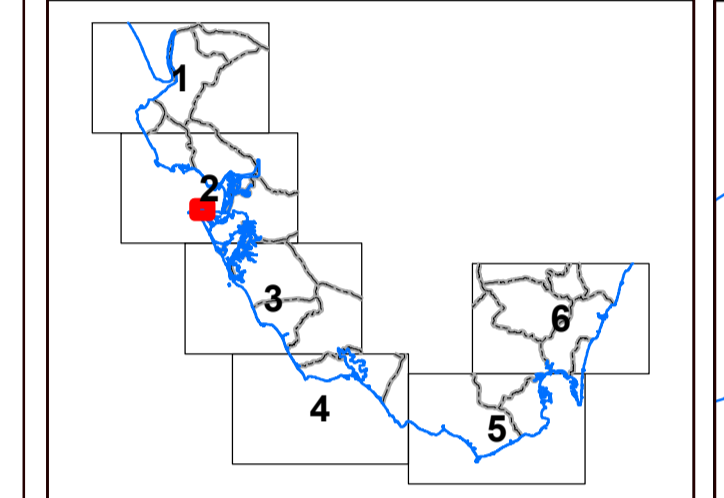
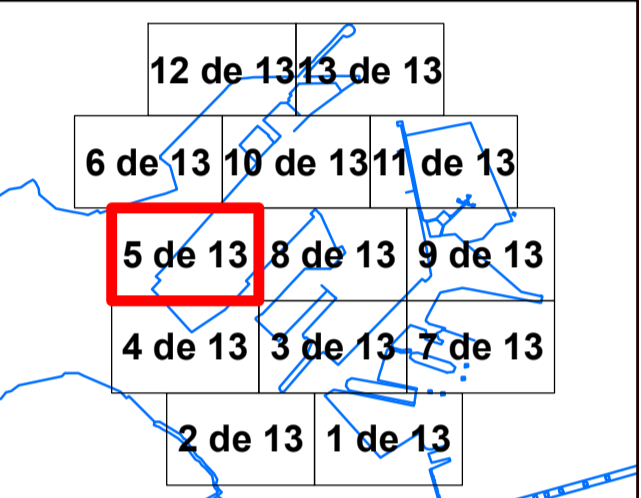
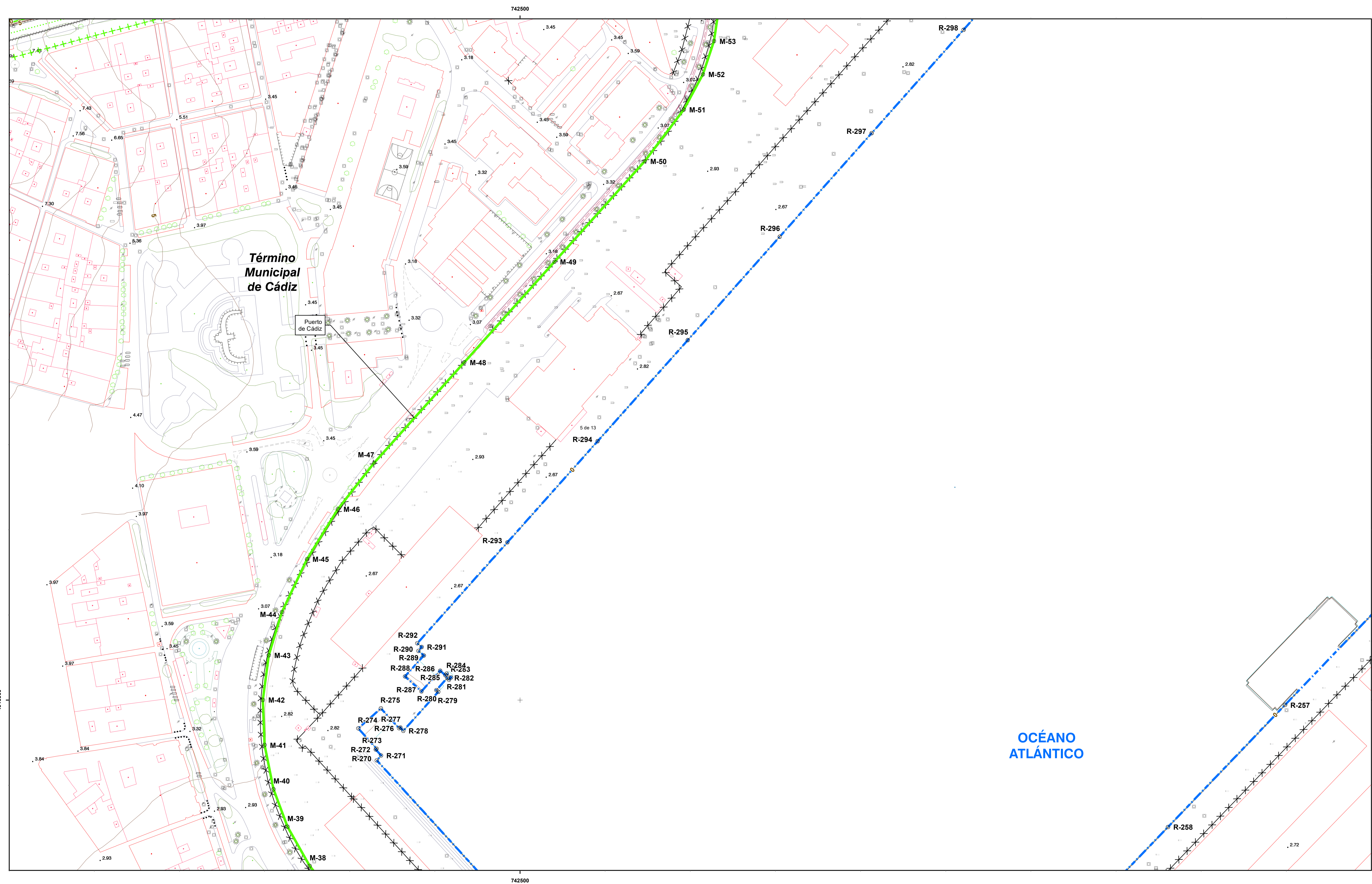


GRÁFICO DE DISTRIBUCIÓN DE HOJAS 1:1.000



EXAMINADO Y CONFORME
Fecha: 12/03/2025
EL JEFE DE SERVICIO DE DOMINIO PÚBLICO: Alvaro Sánchez González
EL JEFE DE LA DEMARCACIÓN: Patricio Poulet Brea



VÉRTICES POLIGONAL DEL DESLINDE			VÉRTICES POLIGONAL DE LA RIBERA DEL MAR		
VÉRTICE	X	Y	VÉRTICE	X	Y
M-38	742376.46	4046402.62	R-257	742349.29	4046497.17
M-39	742363.45	4046425.67	R-258	742393.52	4046525.52
M-40	742355.21	4046447.71	R-259	742415.87	4046484.59
M-41	742349.92	4046473.64	R-260	742418.4	4046467.46
M-42	742348.96	4046500.09	R-261	742415.23	4046470.99
M-43	742352.42	4046526.33	R-262	742418.28	4046495.15
M-44	742360.13	4046551.64	R-263	742404.96	4046483.39
M-45	742374.91	4046582.85	R-264	742418.28	4046495.15
M-46	742393.04	4046612.15	R-265	742429.7	4046483.46
M-47	742414.29	4046639.28	R-266	742429.7	4046483.46
M-48	742467.27	4046698.33	R-267	742431.45	4046498.98
M-49	742520.25	4046757.38	R-268	742451.97	4046504.83
M-50	742573.22	4046816.44	R-269	742450.81	4046505.83
M-51	742596.16	4046846.71	R-270	742457.23	4046512.96
M-52	742607.38	4046867.39	R-271	742456.26	4046511.91
M-53	742613.91	4046886.92	R-272	742459.5	4046513.31
			R-273	742456.93	4046515.56
			R-274	742456.12	4046514.58
			R-275	742453.06	4046517.28
			R-276	742442.09	4046505.09
			R-277	742432.44	4046513.91
			R-278	742443.55	4046526.19
			R-279	742440.33	4046526.9
			R-280	742442.26	4046531.17
			R-281	742439.63	4046533.32
			R-282	742452.58	4046526.86
			R-283	742453.53	4046531.99
			R-284	742568.49	4046711.33
			R-285	742563.47	4046722.08
			R-286	742706.45	4046832.83
			R-287	742706.45	4046832.83
			R-288	742703.43	4046893.58

INFORMACIÓN CARTOGRÁFICA

SISTEMA GEODÉSICO DE REFERENCIA: ETRS89
SISTEMA DE REPRESENTACIÓN CARTOGRÁFICA UTM - HUSO 29
ORIGEN DE ALTITUDES: NIVEL MEDIO DEL MAR EN ALCANTRE
COORDENADAS UTM: ETRS89 EN MARCO DE HOJA
COTA DEL CLAVO DEL PUERTO DE ALGECIRAS RESPECTO AL NMM EN ALCANTRE: 3.3 m. (2018)

VUELO FOTOGRAFIMÉTRICO REALIZADO EN MARZO 2018
AEROTRIANGULACIÓN PROPIA DE ESTE LEVANTAMIENTO
APOYO DE CAMPO REALIZADO EN JULIO 2018
RESTITUCIÓN Y EDICIÓN REALIZADO EN 2019

SIGNOS CONVENCIONALES PARTICULARES

--- LINEA DE DESLINDES ANTERIORES
--- LIMITE PARCELAS COLINDANTES
--- LINEA DE SUELO URBANO
--- LIMITE DE TÉRMINO MUNICIPAL
--- LIMITE DE PROVINCIA

○ VERTICES DE DESLINDE
○ VERTICES DE RIBERA DE MAR
○ VERTICES DE OTROS DESLINDES
○ VERTICES DE DESLINDE INCOGNITAL TRAMO

--- LIMITE SERVIDUMBRE DE TRANSITO
--- LIMITE SERVIDUMBRE DE PROTECCIÓN

--- LIMITE DE SUELO URBANO
--- LIMITE DE TÉRMINO MUNICIPAL
--- LIMITE DE PROVINCIA

--- TERRENOS INNECESARIOS

NOTA: SI COINCIDE LA POLIGONAL DEL DESLINDE DE DPMT CON LA LINEA DE R.M. SÓLO SE GRAFICA LA PRIMERA

OTROS SIGNOS

--- Estorpedo
--- Muro Alambrada -Valla
--- Seto
--- Estilación en ruinas
--- Tendido eléctrico / Tendido telefónico

○ Punto NAP / Punto Nivelación
○ Vertice REGENTE / ROI/ ERIGINES
○ Vertice Topográfico
○ Punto de Apoyo

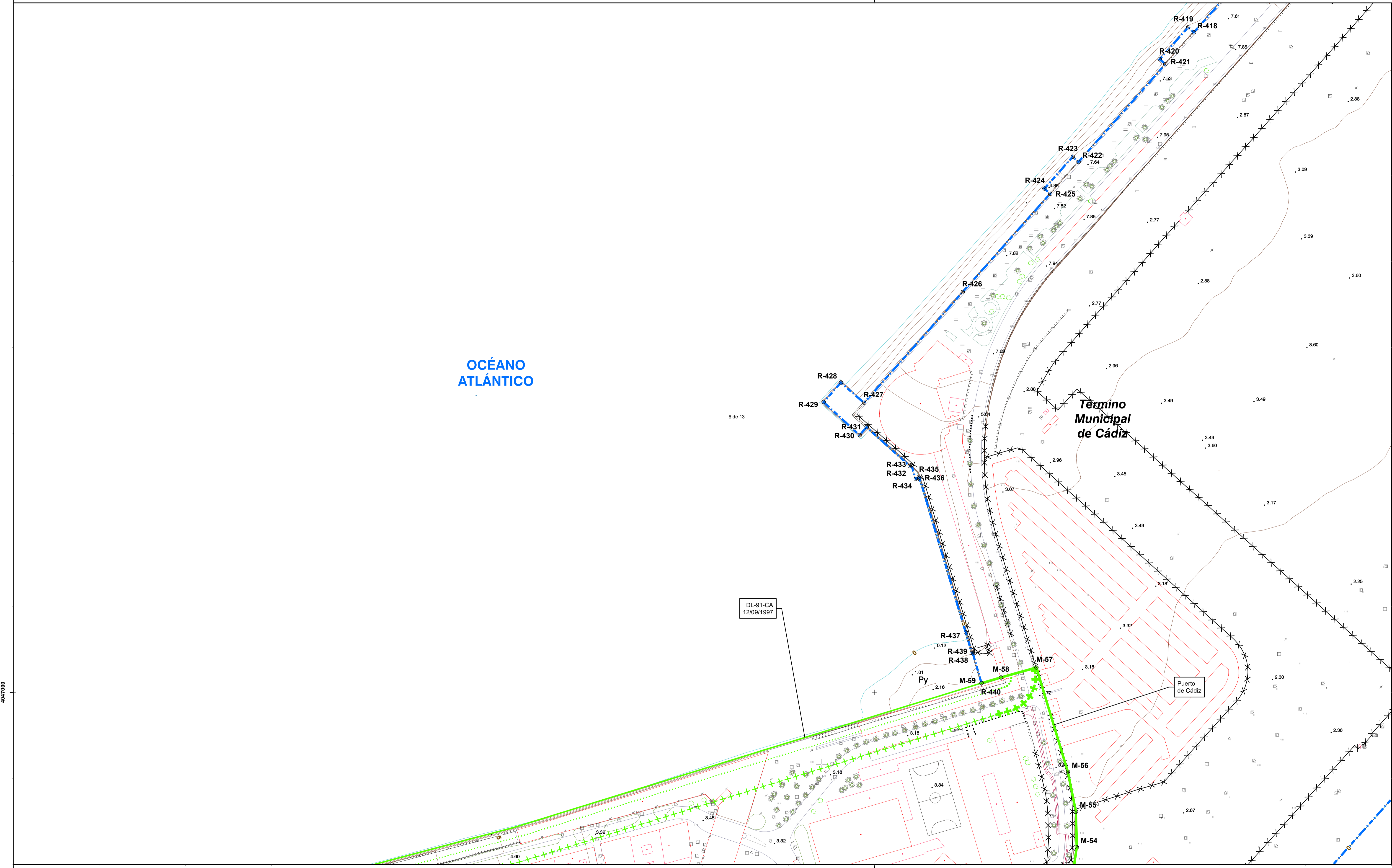
ESCALA 1/1.000

EQUIDISTANCIA 1 m.

CONSULTOR: INGENIERÍA DIGITAL Y MEDIO AMBIENTE S.L.

742000

742500



OCEANO ATLANTICO

Término Municipal de Cádiz

Puerto de Cádiz

DL-91-CA 12/09/1997

4047000

4047000

742000

742500

INFORMACIÓN CARTOGRÁFICA

SISTEMA GEODÉSICO DE REFERENCIA: ETRS89
 SISTEMA DE REPRESENTACIÓN CARTOGRÁFICA UTM - HUSO 29
 ORIGEN DE ALTITUDES: NIVEL MEDIO DEL MAR EN ALCANTAR
 COORDENADAS U.T.M.: ETRS89 EN MARCO DE HOJA
 COTA DEL CLAVO DEL PUERTO DE ALGECIRAS RESPECTO AL N.M.M. EN ALCANTAR: 3,3 m. (2018)

VUELO FOTOGRAMÉTRICO REALIZADO EN MARZO 2018
 APOYO DE CAMPO REALIZADO EN JULIO 2018
 RESTITUCIÓN Y EDICIÓN REALIZADO EN 2019

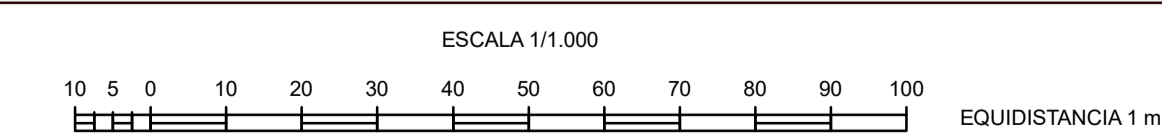
SIGNOS CONVENCIONALES PARTICULARES

- LINEA DE COTA 0
- POLIGONAL DEL DESLINDE DEL D.M.P.T
- LINEA DE RIBERA DEL MAR
- LÍMITE SERVIDUMBRE DE TRANSITO
- LÍMITE SERVIDUMBRE DE PROTECCIÓN
- LINEA DE DESLINDES ANTERIORES
- LÍMITE PARCELAS COLINDANTES
- LÍMITE DE SUELO URBANO
- LÍMITE DE TÉRMINO MUNICIPAL
- LÍMITE DE PROVINCIA
- VERTICES DE DESLINDE
- VERTICES DE RIBERA DE MAR
- VERTICES DE OTROS DESLINDES
- VERTICES DE DESLINDE INCIDENCIAL TRAMO
- TERRENOS INNECESARIOS

NOTA: SI COINCIDE LA POLIGONAL DEL DESLINDE DE DPMT CON LA LINEA DE R.M. SÓLO SE GRAFICA LA PRIMERA

OTROS SIGNOS

- Estorpedo
- Muro Alambrada-Valla
- Soto
- Estilación en ruinas
- Tendido eléctrico / Tendido telefónico
- Punto NAP / Punto Nivelación
- Vertice REGENTE / ROI ERIGINDS
- Vertice Topográfico
- Punto de Apoyo



CONSULTOR

INGENIERÍA DIGITAL Y MEDIO AMBIENTE S.L.



MINISTERIO
 PARA LA TRANSICIÓN ECOLÓGICA
 Y EL RETO DEMOGRÁFICO

SECRETARÍA DE ESTADO DE MEDIO AMBIENTE
 DIRECCIÓN GENERAL DE LA COSTA Y EL MAR
 DEMARCACIÓN DE COSTAS ANDALUCÍA-ATLÁNTICO (Cádiz)

DESLINDE DEL DOMINIO PÚBLICO MARÍTIMOTERRESTRE

TRAMO:
PUERTO DE CÁDIZ

TÉRMINO MUNICIPAL DE:
CÁDIZ

PLANO Nº	HOJA Nº	PLANO	REFERENCIA
2	6 de 13	PROYECTO DE DESLINDE	DES01/23/11/0001

GRÁFICO DE DISTRIBUCIÓN DE HOJAS 1:50.000

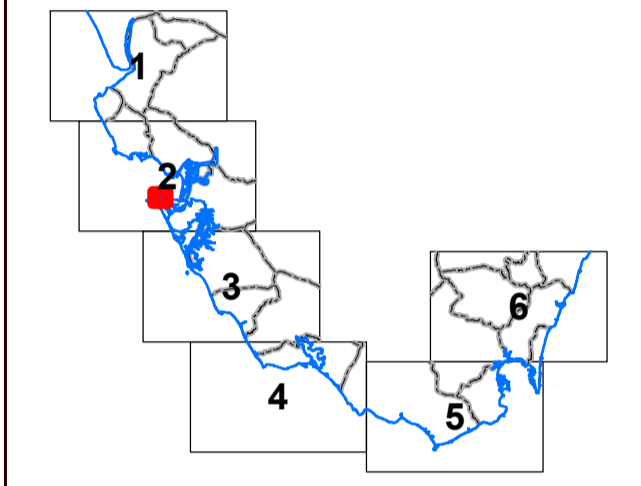
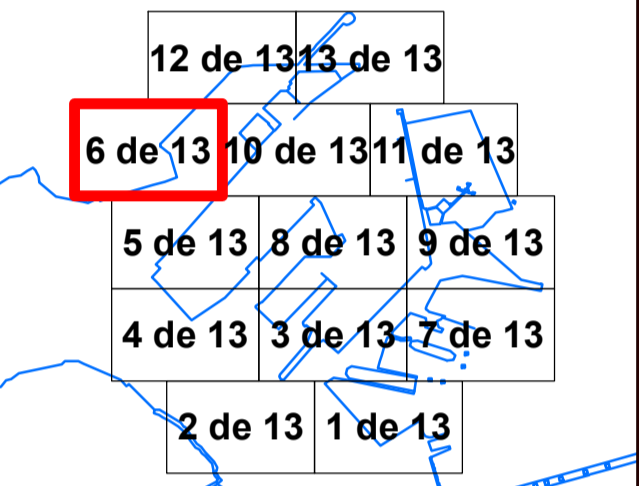


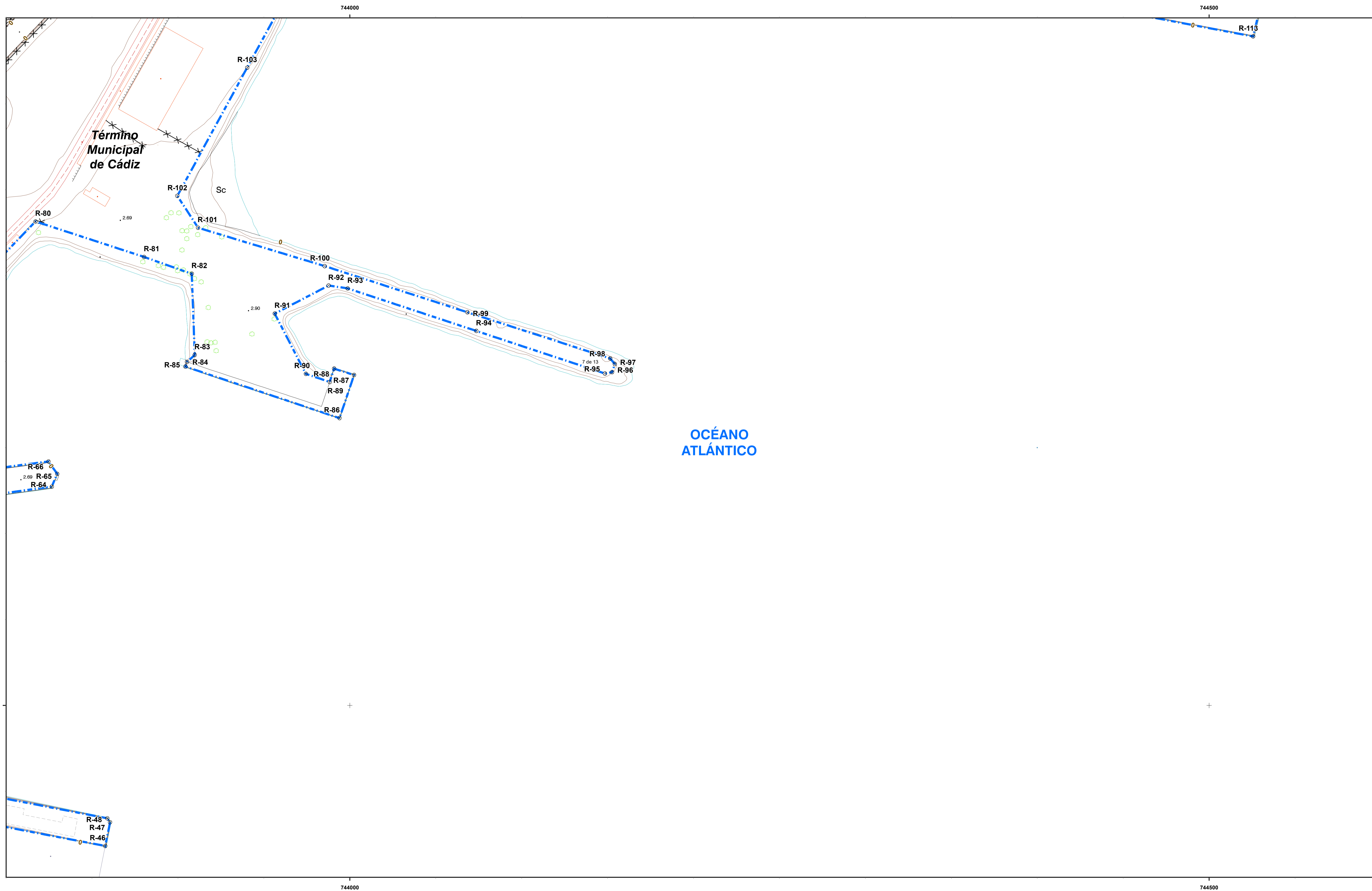
GRÁFICO DE DISTRIBUCIÓN DE HOJAS 1:1.000



EXAMINADO Y CONFORME
 Fecha: 12/03/2025

EL JEFE DE SERVICIO DE DOMINIO PÚBLICO: Alvaro Sánchez González
 EL JEFE DE LA DEMARCACIÓN: Patricio Poulet Brea

VERTICES POLIGONAL DEL DESLINDE			VERTICES POLIGONAL DE LA RIBERA DEL MAR		
VÉRTICE	X	Y	VÉRTICE	X	Y
M-54	742617.39	4046910.19	R-418	742685.36	4047382.93
M-55	742616.86	4046930.77	R-419	742682.03	4047385.89
M-56	742612.18	4046953.83	R-420	742685.49	4047387.31
M-57	742593.92	4047014.37	R-421	742698.79	4047384.57
M-58	742573.37	4047008.63	R-422	742618.39	4047397.72
M-59	742562.04	4047005.35	R-423	742615.01	4047310.73
			R-424	742598.57	4047282.28
			R-425	742601.92	4047289.28
			R-426	742551.12	4047232.23
			R-427	742493.9	4047167.96
			R-428	742480.41	4047179.75
			R-429	742470.39	4047168.37
			R-430	742491.36	4047149.17
			R-431	742495.31	4047153.83
			R-432	742500.44	4047131.31
			R-433	742521.42	4047131.65
			R-434	742522.88	4047123.91
			R-435	742526.02	4047124.6
			R-436	742528.88	4047124.59
			R-437	742552.89	4047034.79
			R-438	742556.47	4047022.8
			R-439	742556.96	4047022.71
			R-440	742562.04	4047005.35



MINISTERIO
PARA LA TRANSICIÓN ECOLÓGICA
Y EL RETO DEMOGRÁFICO

SECRETARÍA DE ESTADO DE MEDIO AMBIENTE
DIRECCIÓN GENERAL DE LA COSTA Y EL MAR
DEMARCACIÓN DE COSTAS ANDALUCÍA-ATLÁNTICO (Cádiz)

DESLINDE DEL DOMINIO PÚBLICO MARÍTIMOTERRESTRE
TRAMO:
PUERTO DE CÁDIZ

TÉRMINO MUNICIPAL DE:
CÁDIZ

PLANO Nº	HOJA Nº	PLANO	REFERENCIA
2	7 de 13	PROYECTO DE DESLINDE	DES01/23/11/0001

GRÁFICO DE DISTRIBUCIÓN DE HOJAS 1:50.000

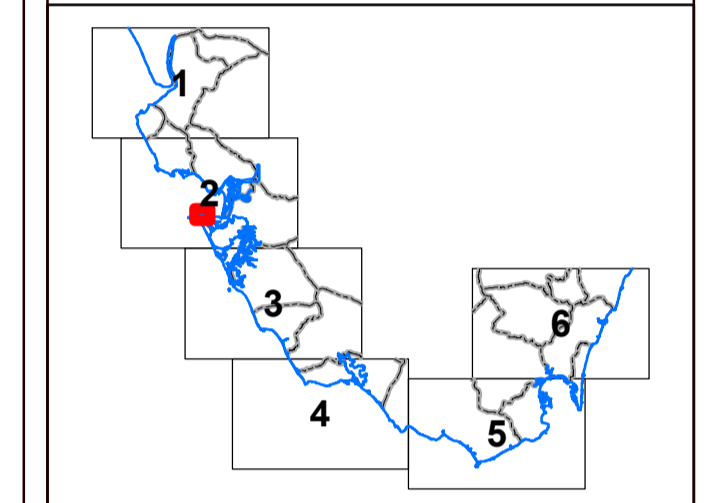
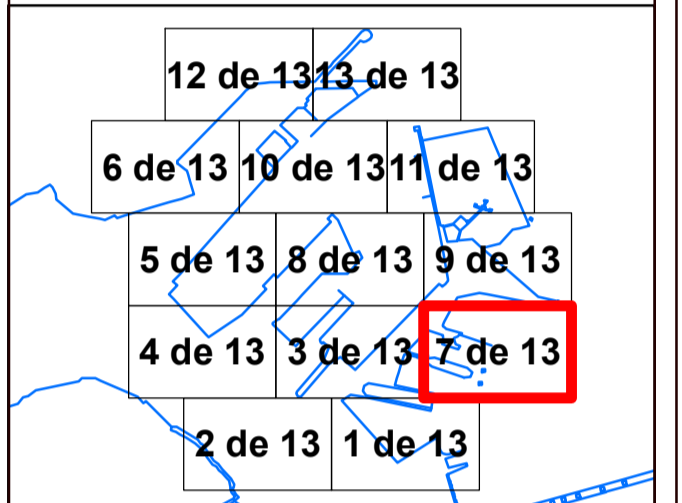


GRÁFICO DE DISTRIBUCIÓN DE HOJAS 1:1.000



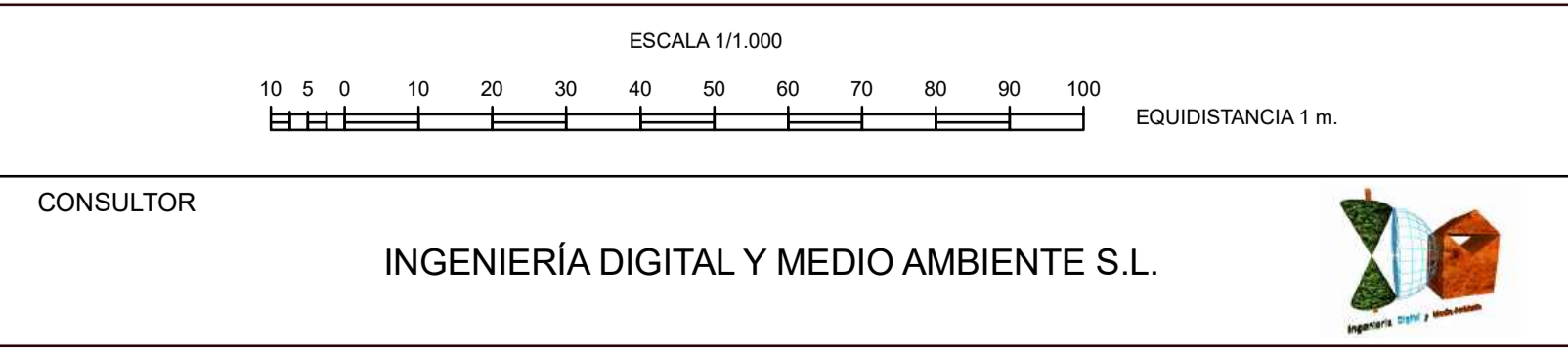
EXAMINADO Y CONFORME
Fecha: 12/03/2025
EL JEFE DE SERVICIO DE DOMINIO PÚBLICO: Alvaro Sánchez González
EL JEFE DE LA DEMARCACIÓN: Patricio Poulet Brea

VÉRTICES POLIGONAL DEL DESLINDE			VÉRTICES POLIGONAL DE LA RIBERA DEL MAR		
VÉRTICE	X	Y	VÉRTICE	X	Y
R-46	743857.84	4045918.24	R-46	743857.84	4045918.24
R-47	743860.49	4045931.50	R-47	743860.49	4045931.50
R-48	743858.89	4045934.31	R-48	743858.89	4045934.31
R-49	743828.56	4046123.3	R-49	743828.56	4046123.3
R-50	743829.75	4046134.7	R-50	743829.75	4046134.7
R-51	743824.61	4046141.93	R-51	743824.61	4046141.93
R-52	743817.08	4046251.56	R-52	743817.08	4046251.56
R-53	743809.27	4046269.92	R-53	743809.27	4046269.92
R-54	743808.01	4046251.14	R-54	743808.01	4046251.14
R-55	743809.78	4046263.91	R-55	743809.78	4046263.91
R-56	743805.27	4046199.82	R-56	743805.27	4046199.82
R-57	743804.29	4046197.14	R-57	743804.29	4046197.14
R-58	743904	4046167.12	R-58	743904	4046167.12
R-59	744002.46	4046192.23	R-59	744002.46	4046192.23
R-60	743999.26	4046189.9	R-60	743999.26	4046189.9
R-61	743971.4	4046188.17	R-61	743971.4	4046188.17
R-62	743965.29	4046227.94	R-62	743965.29	4046227.94
R-63	743967.65	4046244.27	R-63	743967.65	4046244.27
R-64	743998.75	4046242.61	R-64	743998.75	4046242.61
R-65	744075.38	4046271.85	R-65	744075.38	4046271.85
R-66	744149.42	4046193.1	R-66	744149.42	4046193.1
R-67	744152.82	4046193.94	R-67	744152.82	4046193.94
R-68	744154.21	4046198.55	R-68	744154.21	4046198.55
R-69	744151.46	4046201.87	R-69	744151.46	4046201.87
R-70	744068.42	4046228.73	R-70	744068.42	4046228.73
R-71	743995.39	4046255.68	R-71	743995.39	4046255.68
R-72	743911.88	4046277.89	R-72	743911.88	4046277.89
R-73	743899.82	4046296.45	R-73	743899.82	4046296.45
R-74	743840.27	4046371.08	R-74	743840.27	4046371.08
R-75	744525.57	4046389.21	R-75	744525.57	4046389.21

INFORMACIÓN CARTOGRÁFICA
 SISTEMA GEODÉSICO DE REFERENCIA: ETRS89
 VUELO FOTOGRAMÉTRICO REALIZADO EN MARZO 2018
 SISTEMA DE REPRESENTACIÓN CARTOGRÁFICA UTM - HUSO 29
 AEROTRIANGULACIÓN PROPIA DE ESTE LEVANTAMIENTO
 ORIGEN DE ALTITUDES: NIVEL MEDIO DEL MAR EN ALCANTAR
 APOYO DE CAMPO REALIZADO EN JULIO 2018
 COORDINADAS UTM. ETRS89 EN MARCO DE HOJA
 RESTITUCIÓN Y EDICIÓN REALIZADO EN 2019
 COTA DEL CLAVO DEL PUERTO DE ALGEBRAS RESPECTO AL N.M. EN ALCANTAR: 3.3 m. (2018)

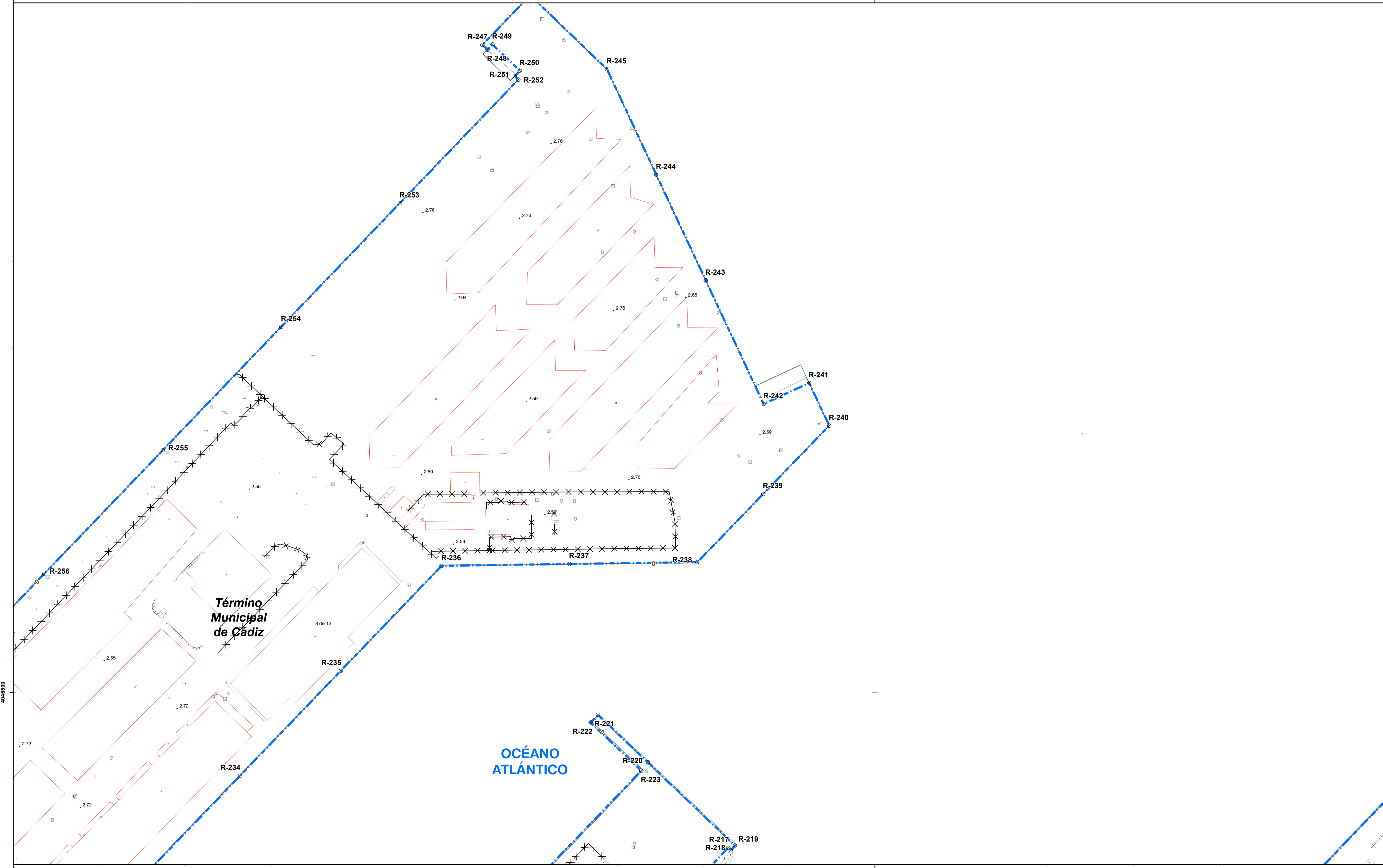
SIGNOS CONVENCIONALES PARTICULARES
 LINEA DE COTA 0
 POLIGONAL DEL DESLINDE DEL D.P.M.T.
 LINEA DE RIBERA DEL MAR
 LÍMITE SERVIDUMBRE DE TRANSITO
 LÍMITE SERVIDUMBRE DE PROTECCIÓN
 LINEA DE DESLINDES ANTERIORES
 LÍMITE PARCELAS COLINDANTES
 LÍMITE DE SUELO URBANO
 LÍMITE DE TÉRMINO MUNICIPAL
 LÍMITE DE PROVINCIA
 VERTICES DE DESLINDE
 VERTICES DE RIBERA DE MAR
 VERTICES DE OTROS DESLINDES
 VERTICES DE DESLINDE INCORPORAL TRAMO
 TERRENOS INNECESARIOS
 NOTA: SI COINCIDE LA POLIGONAL DEL DESLINDE DE DPMT CON LA LINEA DE R.M. SÓLO SE GRAFICA LA PRIMERA

OTROS SIGNOS
 Escarpado
 Muro Alambreado -Valla
 Seto
 Estificación en ruinas
 Tendido eléctrico / Tendido telefónico
 Punto NAP / Punto Nivelación
 Vertice REGENTE / ROI / EROGINS
 Vertice Topográfico
 Punto de Apoyo



743000

743800



743000

743800



MINISTERIO
PARA LA TRANSICIÓN ECOLÓGICA
Y EL RETO DEMOGRÁFICO

SECRETARÍA DE ESTADO DE MEDIO AMBIENTE
DIRECCIÓN GENERAL DE LA COSTA Y EL MAR
DEMARCACIÓN DE COSTAS ANDALUCÍA-ATLÁNTICO (Cádiz)

DESLINDE DEL DOMINIO PÚBLICO MARÍTIMOTERRESTRE
TRAMO:
PUERTO DE CÁDIZ

TÉRMINO MUNICIPAL DE:
CÁDIZ

PLANO Nº	HOJA Nº	PLANO	REFERENCIA
2	8 de 13	PROYECTO DE DESLINDE	DES01/23/11/0001

GRÁFICO DE DISTRIBUCIÓN DE HOJAS 1:50.000

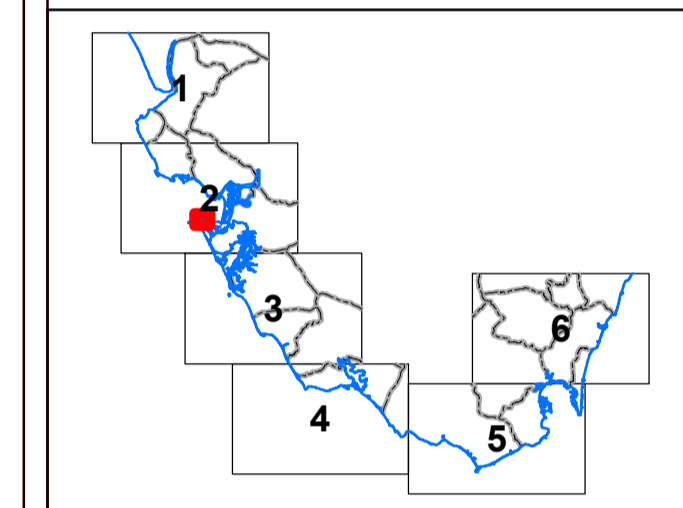
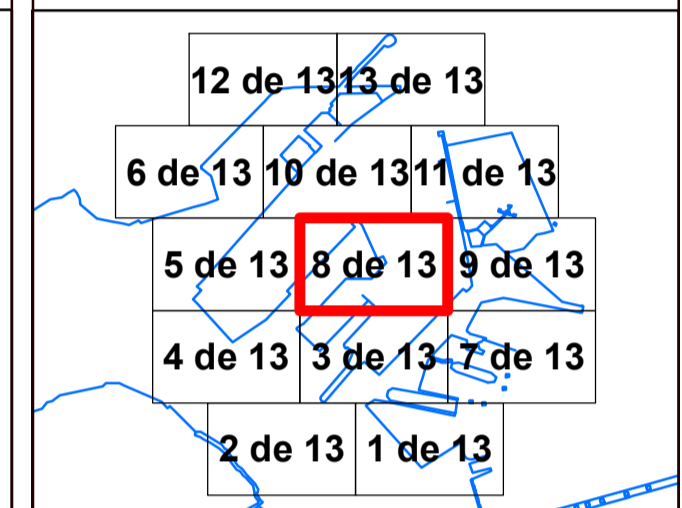


GRÁFICO DE DISTRIBUCIÓN DE HOJAS 1:1.000



EXAMINADO Y CONFORME
Fecha: 12/03/2025

EL JEFE DE SERVICIO DE DOMINIO PÚBLICO: *[Signature]* Alvaro Sánchez González
EL JEFE DE LA DEMARCACIÓN: *[Signature]* Patricio Poulet Brea

VÉRTICES POLIGONAL DEL DESLINDE			VÉRTICES POLIGONAL DE LA RIBERA DEL MAR		
VÉRTICE	X	Y	VÉRTICE	X	Y
R-217	743415	4046409.89	R-217	743415	4046409.89
R-218	743418.33	4046409.49	R-218	743418.33	4046409.49
R-219	743418.75	4046411.15	R-219	743418.75	4046411.15
R-220	743393.29	4046409.54	R-220	743393.29	4046409.54
R-221	743359.29	4046486.97	R-221	743359.29	4046486.97
R-222	743359	4046485.52	R-222	743359	4046485.52
R-223	743364.45	4046454.55	R-223	743364.45	4046454.55
R-224	743331.63	4046573.4	R-224	743331.63	4046573.4
R-225	743190.08	4046512.53	R-225	743190.08	4046512.53
R-226	743246.53	4046573.4	R-226	743246.53	4046573.4
R-227	743322.75	4046574.48	R-227	743322.75	4046574.48
R-228	743398.86	4046575.96	R-228	743398.86	4046575.96
R-229	743435.22	4046615.14	R-229	743435.22	4046615.14
R-230	743473.47	4046654.73	R-230	743473.47	4046654.73
R-231	743460.8	4046679.54	R-231	743460.8	4046679.54
R-232	743435.42	4046697.29	R-232	743435.42	4046697.29
R-233	743401.81	4046739.07	R-233	743401.81	4046739.07
R-234	743373.16	4046800.3	R-234	743373.16	4046800.3
R-235	743344.51	4046861.54	R-235	743344.51	4046861.54
R-236	743272.21	4046875.6	R-236	743272.21	4046875.6
R-237	743275.19	4046872.85	R-237	743275.19	4046872.85
R-238	743278.04	4046875.83	R-238	743278.04	4046875.83
R-239	743293.12	4046855.46	R-239	743293.12	4046855.46
R-240	743291.01	4046857.52	R-240	743291.01	4046857.52
R-241	743293.12	4046855.46	R-241	743293.12	4046855.46
R-242	743224.35	4046783.81	R-242	743224.35	4046783.81
R-243	743155.59	4046712.15	R-243	743155.59	4046712.15
R-244	743086.82	4046640.49	R-244	743086.82	4046640.49
R-245	743018.05	4046568.83	R-245	743018.05	4046568.83

INFORMACIÓN CARTOGRÁFICA

SISTEMA GEODÉSICO DE REFERENCIA: ETRS89
SISTEMA DE REPRESENTACIÓN CARTOGRÁFICA UTM - HUSO 29
ORIGEN DE ALTURAS: NIVEL MEDIO DEL MAR EN ALCANTAR
COORDENADAS U.T.M. ETRS89 EN MARCO DE HOJA
COTA DEL CLAVO DEL PUERTO DE ALGECIRAS RESPECTO AL N.M.M. EN ALCANTAR: 3.3 m. (2018)

VUELO FOTOGRAMÉTRICO REALIZADO EN MARZO 2018
APOYO DE CAMPO REALIZADO EN JULIO 2018
RESTITUCIÓN Y EDICIÓN REALIZADO EN 2019

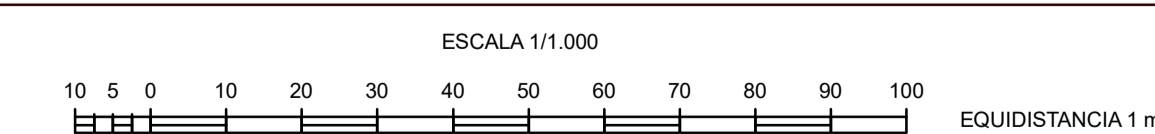
SIGNOS CONVENCIONALES PARTICULARES

- LÍNEA DE COTA 0
- POLIGONAL DEL DESLINDE DEL D.P.M.T
- LÍNEA DE RIBERA DEL MAR
- LÍMITE SERVIDUMBRE DE TRANSITO
- LÍMITE SERVIDUMBRE DE PROTECCIÓN
- LÍNEA DE DESLINDES ANTERIORES
- LÍMITE PARCELAS COLINDANTES
- LÍMITE DE SUELO URBANO
- LÍMITE DE TÉRMINO MUNICIPAL
- LÍMITE DE PROVINCIA
- VERTICES DE DESLINDE
- VERTICES DE RIBERA DE MAR
- VERTICES DE OTROS DESLINDES
- VERTICES DE DESLINDE INICIAL TRAMO
- TERRENOS INNECESARIOS

NOTA: SI COINCIDE LA POLIGONAL DEL DESLINDE DE PMT CON LA LÍNEA DE R.M. SÓLO SE GRAFICA LA PRIMERA

OTROS SIGNOS

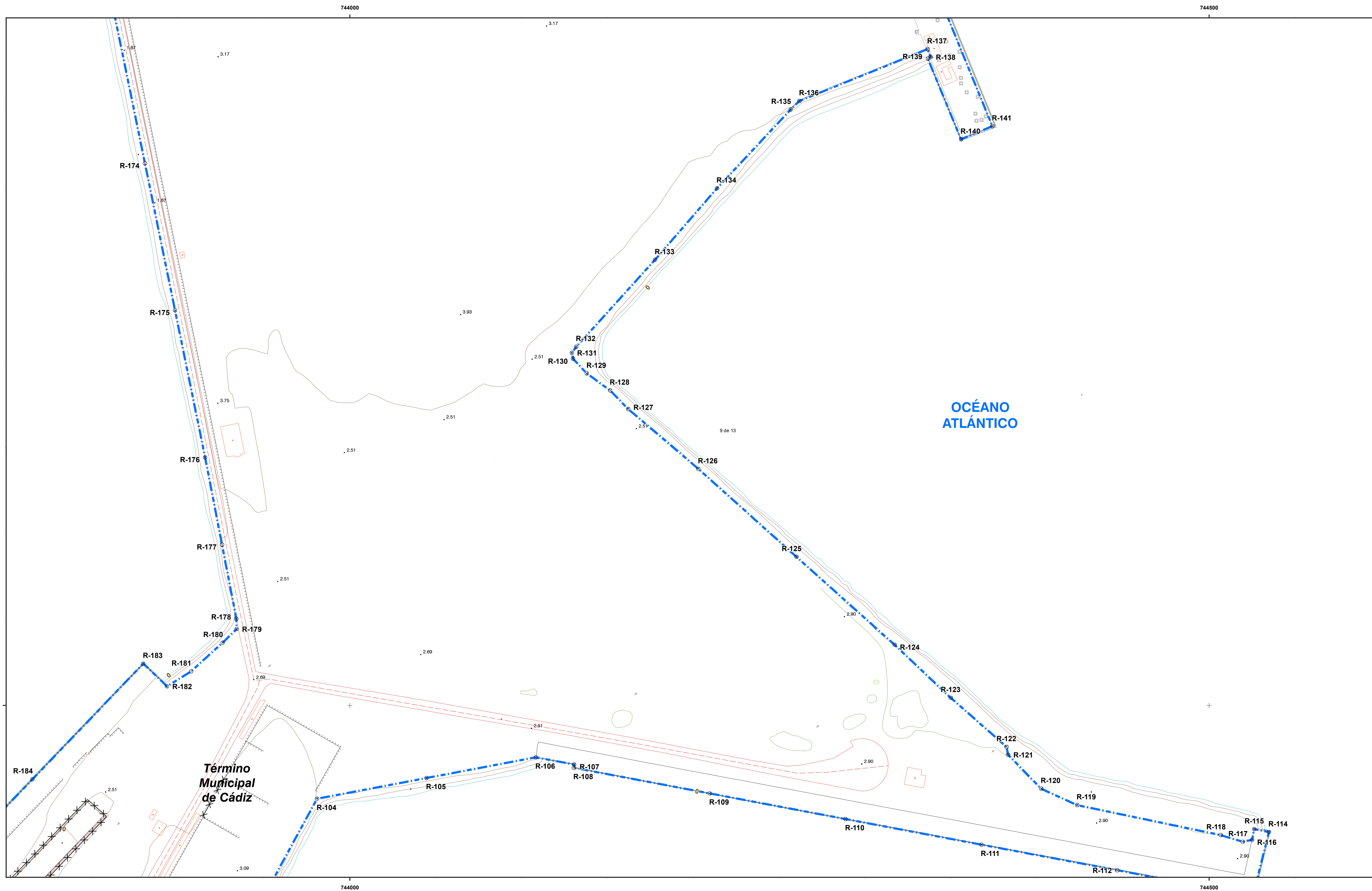
- Estorpedo
- Muro Alambrada -Valla
- Seto
- Estilación en ruinas
- Tendido eléctrico / Tendido telefónico
- Punto NAP / Punto Nivelación
- Vertice REGENTE / ROI/ ERGINDES
- Vertice Topográfico
- Punto de Apoyo



CONSULTOR

INGENIERÍA DIGITAL Y MEDIO AMBIENTE S.L.





MINISTERIO
PARA LA TRANSICIÓN ECOLÓGICA
Y EL RETO DEMOGRÁFICO

SECRETARÍA DE ESTADO DE MEDIO AMBIENTE
DIRECCIÓN GENERAL DE LA COSTA Y EL MAR
DEMARCACIÓN DE COSTAS ANDALUCÍA-ATLÁNTICO (Cádiz)

DESLINDE DEL DOMINIO PÚBLICO MARÍTIMOTERRESTRE

TRAMO:
PUERTO DE CÁDIZ

TÉRMINO MUNICIPAL DE:
CÁDIZ

PLANO Nº	HOJA Nº	PLANO	REFERENCIA
2	9 de 13	PROYECTO DE DESLINDE	DES01/23/11/0001

GRÁFICO DE DISTRIBUCIÓN DE HOJAS 1:50.000

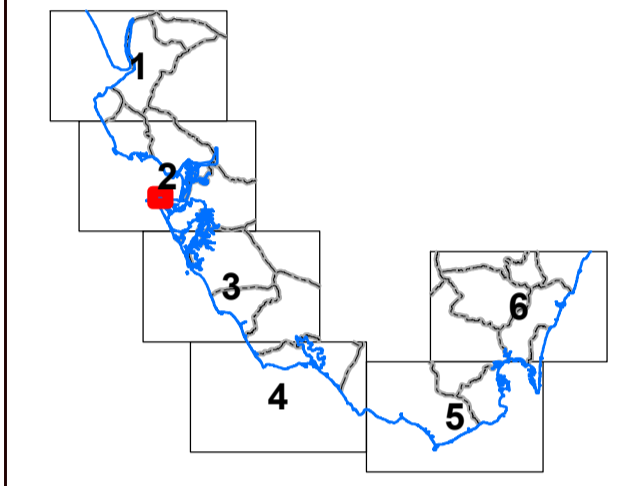
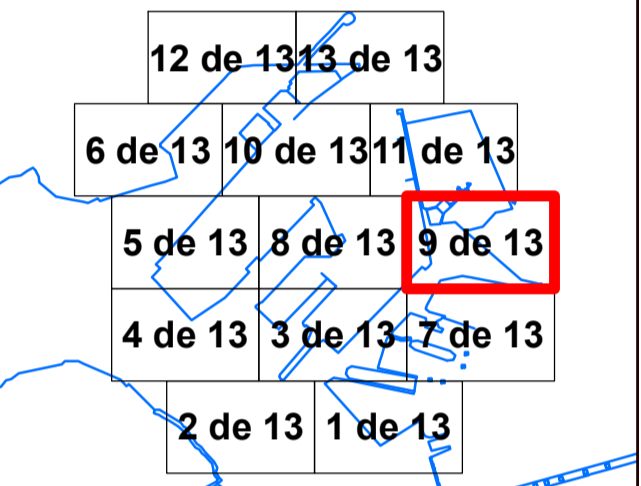


GRÁFICO DE DISTRIBUCIÓN DE HOJAS 1:1.000



EXAMINADO Y CONFORME
Fecha: 12/03/2025

EL JEFE DE SERVICIO DE DOMINIO PÚBLICO: Alvaro Sánchez González
EL JEFE DE LA DEMARCACIÓN: Patricio Poulet Brea

VÉRTICES POLIGONAL DEL DESLINDE			VÉRTICES POLIGONAL DE LA RIBERA DEL MAR		
VÉRTICE	X	Y	VÉRTICE	X	Y
R-104	743890.92	4046445.71	R-104	743890.92	4046445.71
R-105	744044.57	4046457.75	R-105	744044.57	4046457.75
R-106	744108.22	4046489.79	R-106	744108.22	4046489.79
R-107	744130.32	4046463.88	R-107	744130.32	4046463.88
R-108	744209.37	4046448.78	R-108	744209.37	4046448.78
R-109	744289.42	4046433.89	R-109	744289.42	4046433.89
R-110	744369.47	4046419.00	R-110	744369.47	4046419.00
R-111	744449.52	4046404.11	R-111	744449.52	4046404.11
R-112	744529.57	4046389.22	R-112	744529.57	4046389.22
R-113	744609.62	4046374.33	R-113	744609.62	4046374.33
R-114	744689.67	4046359.44	R-114	744689.67	4046359.44
R-115	744769.72	4046344.55	R-115	744769.72	4046344.55
R-116	744849.77	4046329.66	R-116	744849.77	4046329.66
R-117	744929.82	4046314.77	R-117	744929.82	4046314.77
R-118	745009.87	4046299.88	R-118	745009.87	4046299.88
R-119	745089.92	4046284.99	R-119	745089.92	4046284.99
R-120	745169.97	4046270.10	R-120	745169.97	4046270.10
R-121	745249.02	4046255.21	R-121	745249.02	4046255.21
R-122	745329.07	4046240.32	R-122	745329.07	4046240.32
R-123	745409.12	4046225.43	R-123	745409.12	4046225.43
R-124	745489.17	4046210.54	R-124	745489.17	4046210.54
R-125	745569.22	4046195.65	R-125	745569.22	4046195.65
R-126	745649.27	4046180.76	R-126	745649.27	4046180.76
R-127	745729.32	4046165.87	R-127	745729.32	4046165.87
R-128	745809.37	4046150.98	R-128	745809.37	4046150.98
R-129	745889.42	4046136.09	R-129	745889.42	4046136.09
R-130	745969.47	4046121.20	R-130	745969.47	4046121.20
R-131	746049.52	4046106.31	R-131	746049.52	4046106.31
R-132	746129.57	4046091.42	R-132	746129.57	4046091.42
R-133	746209.62	4046076.53	R-133	746209.62	4046076.53
R-134	746289.67	4046061.64	R-134	746289.67	4046061.64
R-135	746369.72	4046046.75	R-135	746369.72	4046046.75
R-136	746449.77	4046031.86	R-136	746449.77	4046031.86
R-137	746529.82	4046016.97	R-137	746529.82	4046016.97
R-138	746609.87	4046002.08	R-138	746609.87	4046002.08
R-139	746689.92	4045987.19	R-139	746689.92	4045987.19
R-140	746769.97	4045972.30	R-140	746769.97	4045972.30
R-141	746849.02	4045957.41	R-141	746849.02	4045957.41
R-142	746929.07	4045942.52	R-142	746929.07	4045942.52
R-143	747009.12	4045927.63	R-143	747009.12	4045927.63
R-144	747089.17	4045912.74	R-144	747089.17	4045912.74
R-145	747169.22	4045897.85	R-145	747169.22	4045897.85
R-146	747249.27	4045882.96	R-146	747249.27	4045882.96
R-147	747329.32	4045868.07	R-147	747329.32	4045868.07
R-148	747409.37	4045853.18	R-148	747409.37	4045853.18
R-149	747489.42	4045838.29	R-149	747489.42	4045838.29
R-150	747569.47	4045823.40	R-150	747569.47	4045823.40
R-151	747649.52	4045808.51	R-151	747649.52	4045808.51
R-152	747729.57	4045793.62	R-152	747729.57	4045793.62
R-153	747809.62	4045778.73	R-153	747809.62	4045778.73
R-154	747889.67	4045763.84	R-154	747889.67	4045763.84
R-155	747969.72	4045748.95	R-155	747969.72	4045748.95
R-156	748049.77	4045734.06	R-156	748049.77	4045734.06
R-157	748129.82	4045719.17	R-157	748129.82	4045719.17
R-158	748209.87	4045704.28	R-158	748209.87	4045704.28
R-159	748289.92	4045689.39	R-159	748289.92	4045689.39
R-160	748369.97	4045674.50	R-160	748369.97	4045674.50
R-161	748449.02	4045659.61	R-161	748449.02	4045659.61
R-162	748529.07	4045644.72	R-162	748529.07	4045644.72
R-163	748609.12	4045629.83	R-163	748609.12	4045629.83
R-164	748689.17	4045614.94	R-164	748689.17	4045614.94

INFORMACIÓN CARTOGRÁFICA

SISTEMA GEODÉSICO DE REFERENCIA: ETRS89
SISTEMA DE REPRESENTACIÓN CARTOGRÁFICA UTM - HUSO 29
ORIGEN DE ALTITUDES: NIVEL MEDIO DEL MAR EN ALCANTANTE
COORDENADAS U.T.M. ETRS89 EN MARCO DE HOJA
COTA DEL CLAVO DEL PUERTO DE ALGECIRAS RESPECTO AL NMM EN ALCANTANTE: 3.3 m. (2018)

VUELO FOTOGRAMÉTRICO REALIZADO EN MARZO 2018
AEROTRANGULACIÓN PROPIA DE ESTE LEVANTAMIENTO
APOYO DE CAMPO REALIZADO EN JULIO 2018
RESTITUCIÓN Y EDICIÓN REALIZADO EN 2019

SIGNOS CONVENCIONALES PARTICULARES

LINEA DE COTA
POLIGONAL DEL DESLINDE DEL D.P.M.T.
LINEA DE RIBERA DEL MAR
LÍMITE SERVIDUMBRE DE TRANSITO
LÍMITE SERVIDUMBRE DE PROTECCIÓN

LINEA DE DESLINDES ANTERIORES
LÍMITE PARCELAS COLINDANTES
LÍMITE DE SUELO URBANO
LÍMITE DE TÉRMINO MUNICIPAL
LÍMITE DE PROVINCIA

M-3 VERTICES DE DESLINDE
R-3 VERTICES DE RIBERA DE MAR
VERTICES DE OTROS DESLINDES
VERTICES DE DESLINDE INCORPORAL TRAMO
TERRENOS INNECESARIOS

NOTA: SI CONCIERE LA POLIGONAL DEL DESLINDE DE DPMT CON LA LINEA DE R.M. SÓLO SE GRAFICA LA PRIMERA

OTROS SIGNOS

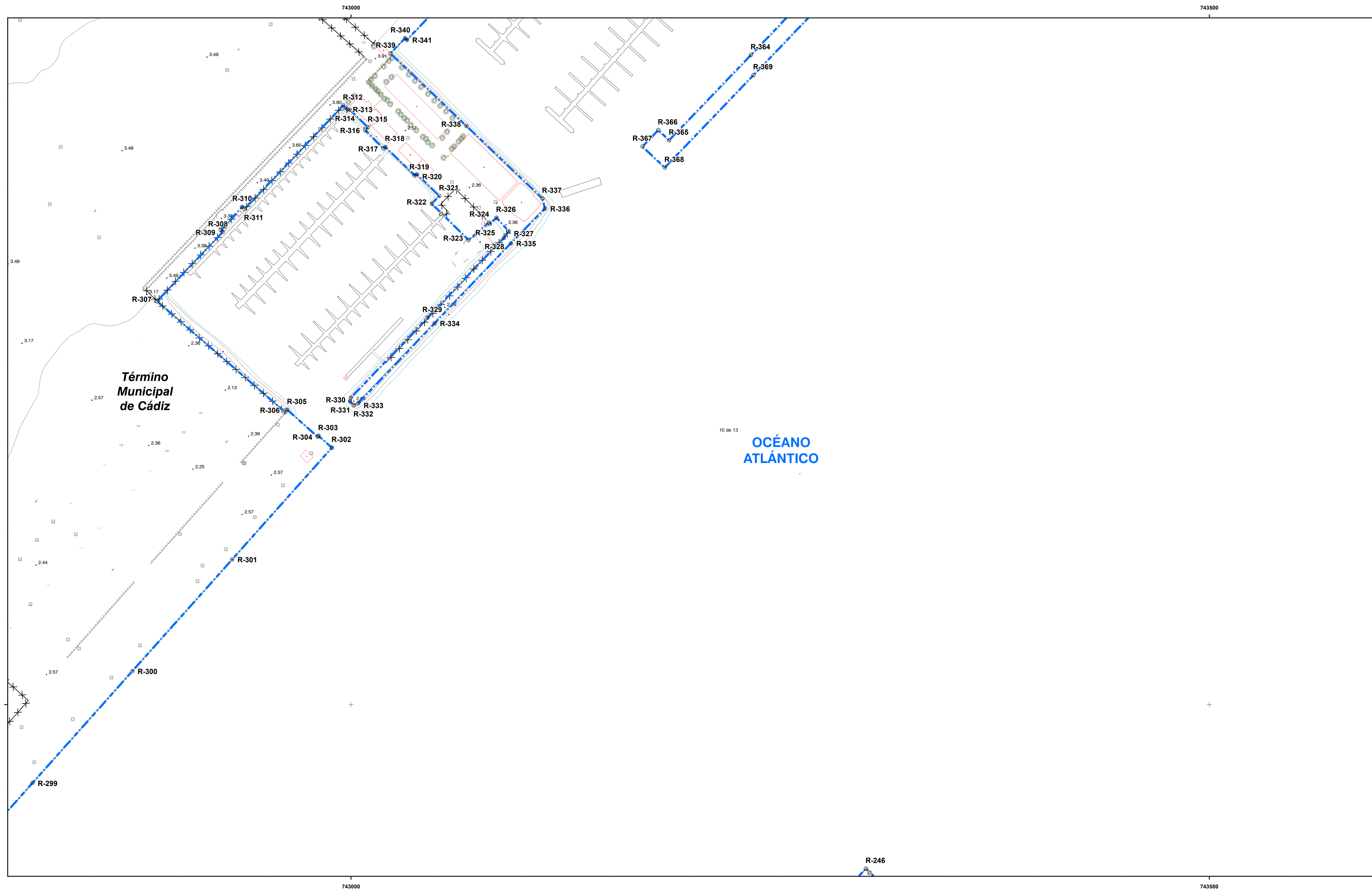
Estorpedo
Muro Alambrada -Valta
Soto
Estilificación en ruinas
Tendido eléctrico / Tendido telefónico

Punto NAP / Punto Nivelación
Vertice REGENTE / ROI ERGINDES
Vertice Topográfico
Punto de Apoyo

ESCALA 1/1.000

EQUIDISTANCIA 1 m.

CONSULTOR: INGENIERÍA DIGITAL Y MEDIO AMBIENTE S.L.



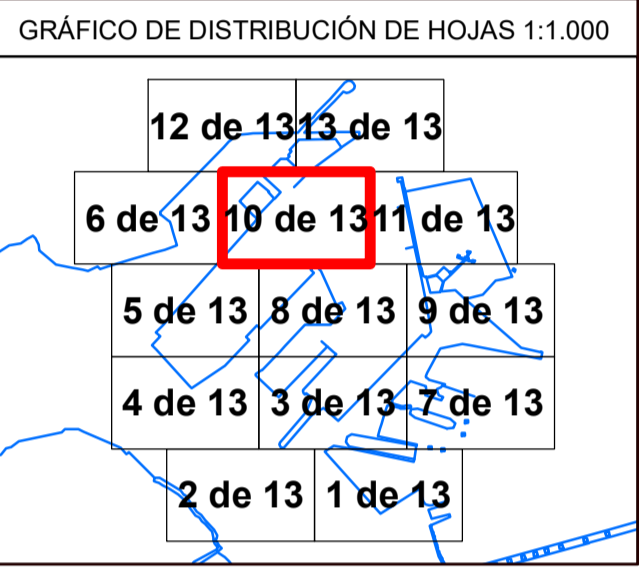
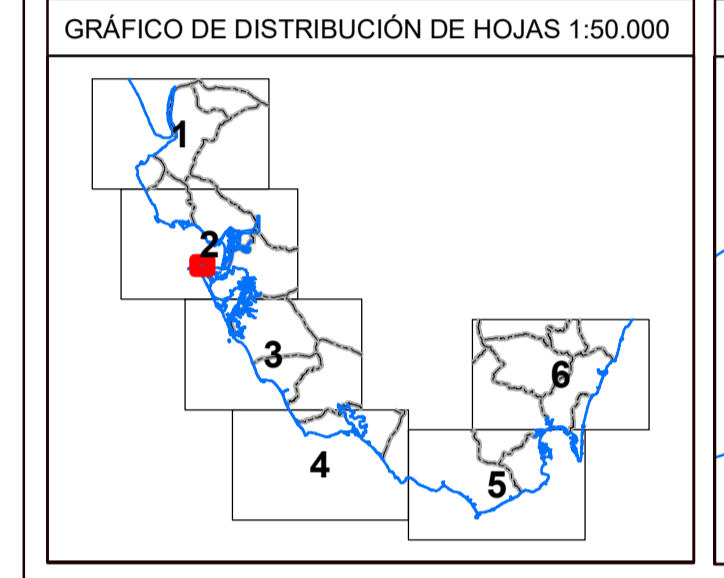
MINISTERIO
PARA LA TRANSICIÓN ECOLÓGICA
Y EL RETO DEMOGRÁFICO

SECRETARÍA DE ESTADO DE MEDIO AMBIENTE
DIRECCIÓN GENERAL DE LA COSTA Y EL MAR
DEMARCACIÓN DE COSTAS ANDALUCÍA-ATLÁNTICO (Cádiz)

DESLINDE DEL DOMINIO PÚBLICO MARÍTIMOTERRESTRE
TRAMO:
PUERTO DE CÁDIZ

TÉRMINO MUNICIPAL DE:
CÁDIZ

PLANO Nº	HOJA Nº	PLANO	REFERENCIA
2	10 de 13	PROYECTO DE DESLINDE	DES01/23/11/0001



EXAMINADO Y CONFORME
Fecha: 12/03/2025

EL JEFE DE SERVICIO DE DOMINIO PÚBLICO: Alvaro Sánchez González
EL JEFE DE LA DEMARCACIÓN: Patricio Poulet Brea

VÉRTICES POLIGONAL DEL DESLINDE			VÉRTICES POLIGONAL DE LA RIBERA DEL MAR		
VÉRTICE	X	Y	VÉRTICE	X	Y
R-246	743299.96	4046904.47	R-246	743299.96	4046904.47
R-299	742814.41	4046954.33	R-299	742814.41	4046954.33
R-300	742872.57	4047019.44	R-300	742872.57	4047019.44
R-301	742929.72	4047084.54	R-301	742929.72	4047084.54
R-302	742988.88	4047149.65	R-302	742988.88	4047149.65
R-303	743047.05	4047214.75	R-303	743047.05	4047214.75
R-304	743106.21	4047279.86	R-304	743106.21	4047279.86
R-305	743165.37	4047344.96	R-305	743165.37	4047344.96
R-306	743224.53	4047410.07	R-306	743224.53	4047410.07
R-307	743283.69	4047475.17	R-307	743283.69	4047475.17
R-308	743342.85	4047540.28	R-308	743342.85	4047540.28
R-309	743402.01	4047605.38	R-309	743402.01	4047605.38
R-310	743461.17	4047670.49	R-310	743461.17	4047670.49
R-311	743520.33	4047735.59	R-311	743520.33	4047735.59
R-312	743579.49	4047800.70	R-312	743579.49	4047800.70
R-313	743638.65	4047865.80	R-313	743638.65	4047865.80
R-314	743697.81	4047930.91	R-314	743697.81	4047930.91
R-315	743756.97	4047996.01	R-315	743756.97	4047996.01
R-316	743816.13	4048061.12	R-316	743816.13	4048061.12
R-317	743875.29	4048126.22	R-317	743875.29	4048126.22
R-318	743934.45	4048191.33	R-318	743934.45	4048191.33
R-319	743993.61	4048256.43	R-319	743993.61	4048256.43
R-320	744052.77	4048321.54	R-320	744052.77	4048321.54
R-321	744111.93	4048386.64	R-321	744111.93	4048386.64
R-322	744171.09	4048451.75	R-322	744171.09	4048451.75
R-323	744230.25	4048516.85	R-323	744230.25	4048516.85
R-324	744289.41	4048581.96	R-324	744289.41	4048581.96
R-325	744348.57	4048647.06	R-325	744348.57	4048647.06
R-326	744407.73	4048712.17	R-326	744407.73	4048712.17
R-327	744466.89	4048777.27	R-327	744466.89	4048777.27
R-328	744526.05	4048842.38	R-328	744526.05	4048842.38
R-329	744585.21	4048907.48	R-329	744585.21	4048907.48
R-330	744644.37	4048972.59	R-330	744644.37	4048972.59
R-331	744703.53	4049037.69	R-331	744703.53	4049037.69
R-332	744762.69	4049102.80	R-332	744762.69	4049102.80
R-333	744821.85	4049167.90	R-333	744821.85	4049167.90
R-334	744881.01	4049233.01	R-334	744881.01	4049233.01
R-335	744940.17	4049298.11	R-335	744940.17	4049298.11
R-336	745000.33	4049363.22	R-336	745000.33	4049363.22
R-337	745060.49	4049428.32	R-337	745060.49	4049428.32
R-338	745120.65	4049493.43	R-338	745120.65	4049493.43
R-339	745180.81	4049558.53	R-339	745180.81	4049558.53
R-340	745240.97	4049623.64	R-340	745240.97	4049623.64
R-341	745300.13	4049688.74	R-341	745300.13	4049688.74
R-342	745360.29	4049753.85	R-342	745360.29	4049753.85
R-343	745420.45	4049818.95	R-343	745420.45	4049818.95
R-344	745480.61	4049884.06	R-344	745480.61	4049884.06
R-345	745540.77	4049949.16	R-345	745540.77	4049949.16
R-346	745600.93	4050014.27	R-346	745600.93	4050014.27
R-347	745661.09	4050079.37	R-347	745661.09	4050079.37
R-348	745721.25	4050144.48	R-348	745721.25	4050144.48
R-349	745781.41	4050209.58	R-349	745781.41	4050209.58
R-350	745841.57	4050274.69	R-350	745841.57	4050274.69
R-351	745901.73	4050339.79	R-351	745901.73	4050339.79
R-352	745961.89	4050404.90	R-352	745961.89	4050404.90
R-353	746022.05	4050470.00	R-353	746022.05	4050470.00
R-354	746082.21	4050535.11	R-354	746082.21	4050535.11
R-355	746142.37	4050600.21	R-355	746142.37	4050600.21
R-356	746202.53	4050665.32	R-356	746202.53	4050665.32
R-357	746262.69	4050730.42	R-357	746262.69	4050730.42
R-358	746322.85	4050795.53	R-358	746322.85	4050795.53
R-359	746383.01	4050860.63	R-359	746383.01	4050860.63
R-360	746443.17	4050925.74	R-360	746443.17	4050925.74
R-361	746503.33	4050990.84	R-361	746503.33	4050990.84
R-362	746563.49	4051055.95	R-362	746563.49	4051055.95
R-363	746623.65	4051121.05	R-363	746623.65	4051121.05
R-364	746683.81	4051186.16	R-364	746683.81	4051186.16
R-365	746743.97	4051251.26	R-365	746743.97	4051251.26
R-366	746804.13	4051316.37	R-366	746804.13	4051316.37
R-367	746864.29	4051381.47	R-367	746864.29	4051381.47
R-368	746924.45	4051446.58	R-368	746924.45	4051446.58
R-369	746984.61	4051511.68	R-369	746984.61	4051511.68

INFORMACIÓN CARTOGRÁFICA

SISTEMA GEODÉSICO DE REFERENCIA: ETRS89
SISTEMA DE REPRESENTACIÓN CARTOGRÁFICA UTM - HUSO 29
ORIGEN DE ALTITUDES: NIVEL MEDIO DEL MAR EN ALCANTANE
COORDINADA U.T.M. ETRS89 EN MARCO DE HOJA
COTA DEL CLAVO DEL PUERTO DE ALGECIRAS RESPECTO AL NMM EN ALCANTANE: 3.3 m. (2018)

VUELO FOTOGRAMÉTRICO REALIZADO EN MARZO 2018
AEROTRIANGULACIÓN PROPIA DE ESTE LEVANTAMIENTO
APOYO DE CAMPO REALIZADO EN JULIO 2018
RESTITUCIÓN Y EDICIÓN REALIZADO EN 2019

SIGNOS CONVENCIONALES PARTICULARES

LINEA DE COTA
POLIGONAL DEL DESLINDE DEL D.P.M.T.
LINEA DE RIBERA DEL MAR
LÍMITE SERVIDUMBRE DE TRANSITO
LÍMITE SERVIDUMBRE DE PROTECCIÓN

LINEA DE DESLINDES ANTERIORES
LÍMITE DE PARCELAS COLINDANTES
LÍMITE DE SUELO URBANO
LÍMITE DE TÉRMINO MUNICIPAL
LÍMITE DE PROVINCIA

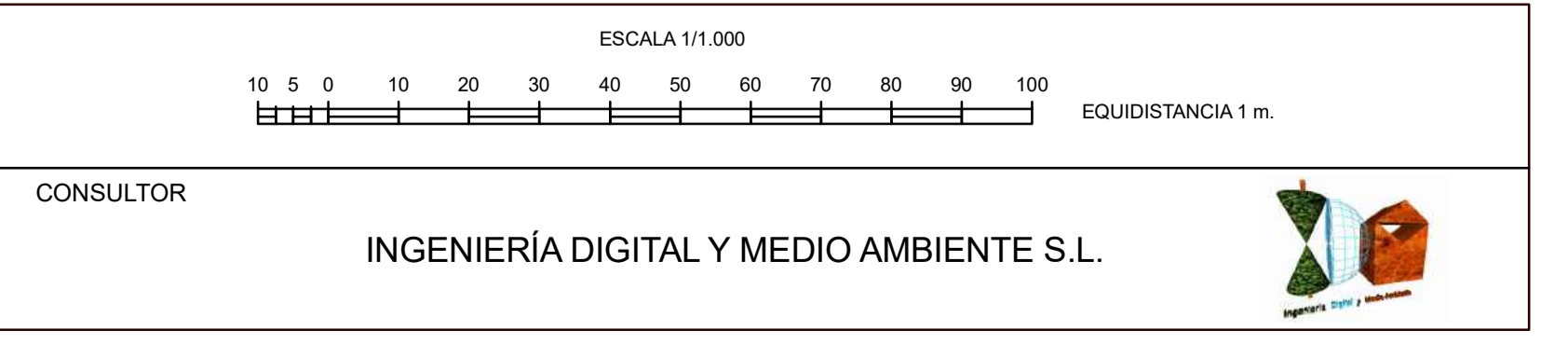
M-3 VERTICES DE DESLINDE
R-3 VERTICES DE RIBERA DE MAR
VERTICES DE OTROS DESLINDES
VERTICES DE DESLINDE INICIAL TRAMO
TERRENOS INNECESARIOS

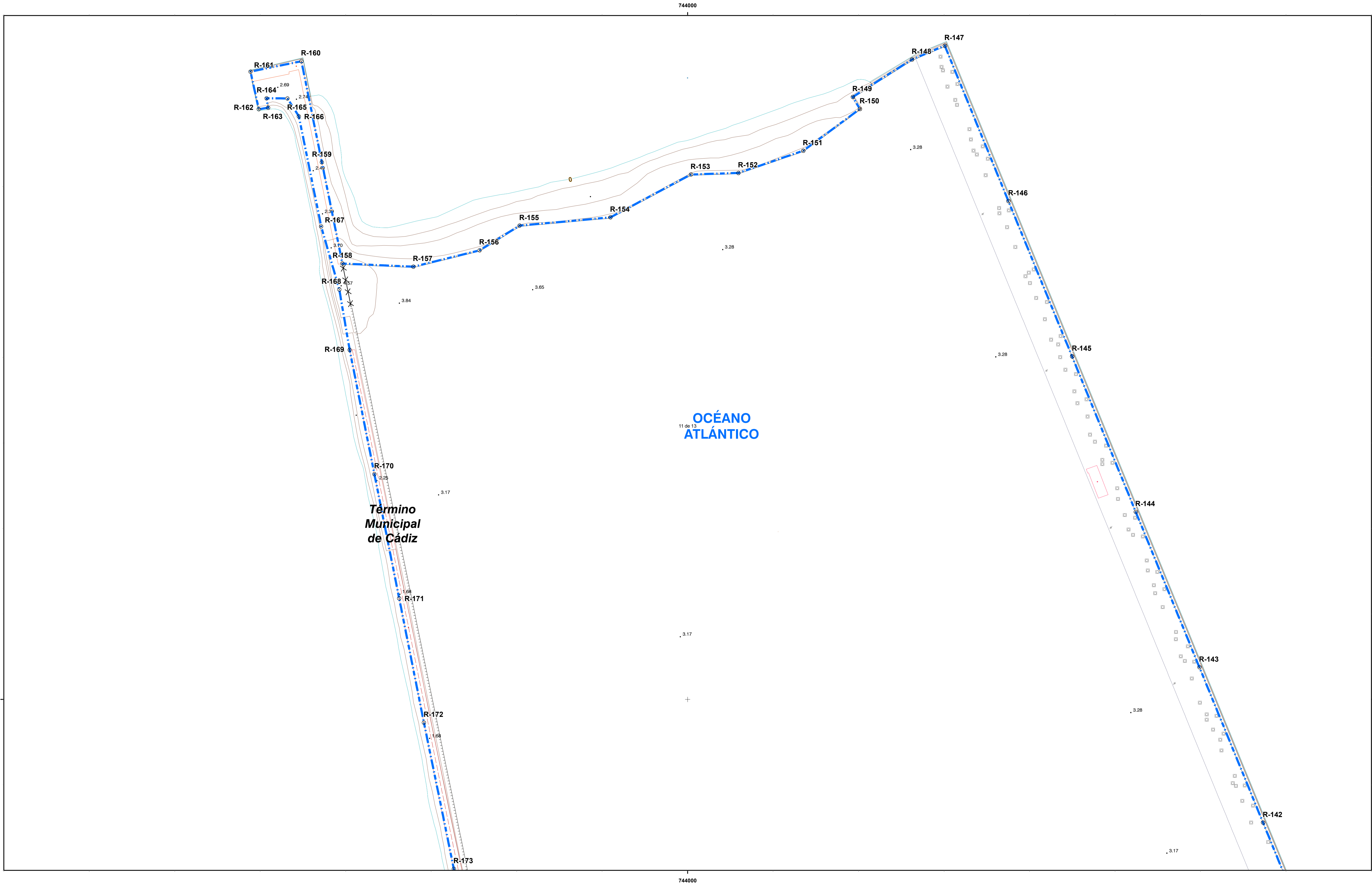
NOTA: SI COINCIDE LA POLIGONAL DEL DESLINDE DE DPMT CON LA LINEA DE R.M. SÓLO SE GRAFICA LA PRIMERA

OTROS SIGNOS

Estorpedo
Muro Alambreado -Valla
Seto
Estilificación en ruinas
Tendido eléctrico / Tendido telefónico

Punto NAP / Punto Nivelación
Vertice REGENTE / ROI / ERIGINDES
Vertice Topográfico
Punto de Apoyo





MINISTERIO
PARA LA TRANSICIÓN ECOLÓGICA
Y EL RETO DEMOGRÁFICO

SECRETARÍA DE ESTADO DE MEDIO AMBIENTE
DIRECCIÓN GENERAL DE LA COSTA Y EL MAR
DEMARCACIÓN DE COSTAS ANDALUCÍA-ATLÁNTICO (Cádiz)

DESLINDE DEL DOMINIO PÚBLICO MARÍTIMOTERRESTRE

TRAMO:
PUERTO DE CÁDIZ

TÉRMINO MUNICIPAL DE:
CÁDIZ

PLANO Nº	HOJA Nº	PLANO	REFERENCIA
2	11 de 13	PROYECTO DE DESLINDE	DES01/23/11/0001

GRÁFICO DE DISTRIBUCIÓN DE HOJAS 1:50.000

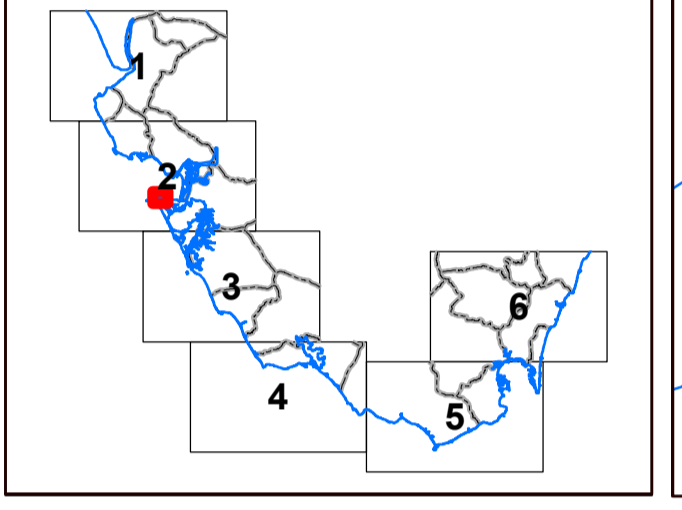
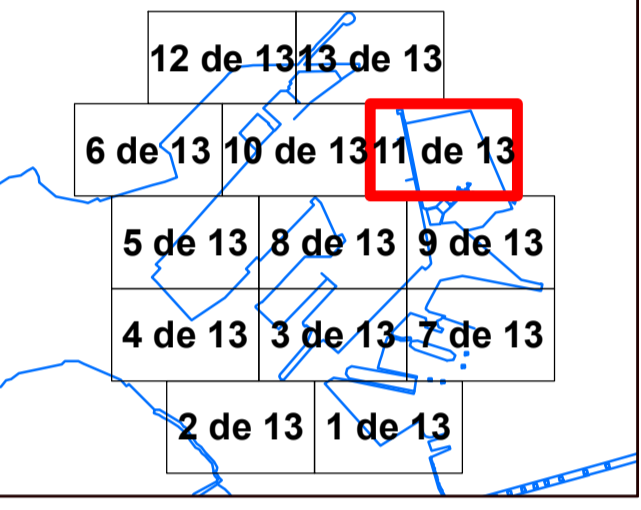


GRÁFICO DE DISTRIBUCIÓN DE HOJAS 1:1.000



EXAMINADO Y CONFORME
Fecha: 12/03/2025

EL JEFE DE SERVICIO DE DOMINIO PÚBLICO: Alvaro Sánchez González
EL JEFE DE LA DEMARCACIÓN: Patricio Poulet Brea

VÉRTICES POLIGONAL DEL DESLINDE			VÉRTICES POLIGONAL DE LA RIBERA DEL MAR		
VÉRTICE	X	Y	VÉRTICE	X	Y
R-142	744336.81	4046927.91	R-142	744336.81	4046927.91
R-143	744295.37	4047018.79	R-143	744295.37	4047018.79
R-144	744262.14	4047109.67	R-144	744262.14	4047109.67
R-145	744229.91	4047200.56	R-145	744229.91	4047200.56
R-146	744187.67	4047291.44	R-146	744187.67	4047291.44
R-147	744150.44	4047382.32	R-147	744150.44	4047382.32
R-148	744113.21	4047473.20	R-148	744113.21	4047473.20
R-149	744076.00	4047564.08	R-149	744076.00	4047564.08
R-150	744038.78	4047654.96	R-150	744038.78	4047654.96
R-151	744001.57	4047745.84	R-151	744001.57	4047745.84
R-152	743964.35	4047836.72	R-152	743964.35	4047836.72
R-153	743927.14	4047927.60	R-153	743927.14	4047927.60
R-154	743889.92	4048018.48	R-154	743889.92	4048018.48
R-155	743852.71	4048109.36	R-155	743852.71	4048109.36
R-156	743815.50	4048200.24	R-156	743815.50	4048200.24
R-157	743778.29	4048291.12	R-157	743778.29	4048291.12
R-158	743741.08	4048382.00	R-158	743741.08	4048382.00
R-159	743703.87	4048472.88	R-159	743703.87	4048472.88
R-160	743666.66	4048563.76	R-160	743666.66	4048563.76
R-161	743629.45	4048654.64	R-161	743629.45	4048654.64
R-162	743592.24	4048745.52	R-162	743592.24	4048745.52
R-163	743555.03	4048836.40	R-163	743555.03	4048836.40
R-164	743517.82	4048927.28	R-164	743517.82	4048927.28
R-165	743480.61	4049018.16	R-165	743480.61	4049018.16
R-166	743443.40	4049109.04	R-166	743443.40	4049109.04
R-167	743406.19	4049200.92	R-167	743406.19	4049200.92
R-168	743368.98	4049291.80	R-168	743368.98	4049291.80
R-169	743331.77	4049382.68	R-169	743331.77	4049382.68
R-170	743294.56	4049473.56	R-170	743294.56	4049473.56
R-171	743257.35	4049564.44	R-171	743257.35	4049564.44
R-172	743220.14	4049655.32	R-172	743220.14	4049655.32
R-173	743182.93	4049746.20	R-173	743182.93	4049746.20

INFORMACIÓN CARTOGRÁFICA

SISTEMA GEODÉSICO DE REFERENCIA: ETRS89
SISTEMA DE REPRESENTACIÓN CARTOGRÁFICA UTM - HUSO 29
ORIGEN DE ALTITUDES: NIVEL MEDIO DEL MAR EN ALCANTATE
COORDINADAS U.T.M. ETRS89 EN MARCO DE HOJA
COTA DEL CLAVO DEL PUERTO DE ALGECIRAS RESPECTO AL N.M. EN ALCANTATE: 3.3 m. (2018)

VUELO FOTOGRAMÉTRICO REALIZADO EN MARZO 2018
AEROTRIANGULACIÓN PROPIA DE ESTE LEVANTAMIENTO
APOYO DE CAMPO REALIZADO EN JULIO 2018
RESTITUCIÓN Y EDICIÓN REALIZADO EN 2019

SIGNOS CONVENCIONALES PARTICULARES

LINEA DE COTA
POLIGONAL DEL DESLINDE DEL D.P.M.T.
LINEA DE RIBERA DEL MAR
LÍMITE SERVIDUMBRE DE TRANSITO
LÍMITE SERVIDUMBRE DE PROTECCIÓN

LINEA DE DESLINDES ANTERIORES
LÍMITE PARCELAS COLINDANTES
LÍMITE DE SUELO URBANO
LÍMITE DE TÉRMINO MUNICIPAL
LÍMITE DE PROVINCIA

M-3 VERTICES DE DESLINDE
R-3 VERTICES DE RIBERA DE MAR
VERTICES DE OTROS DESLINDES
VERTICES DE DESLINDE INICIAL TRAMO
TERRENOS INNECESARIOS

NOTA: SI COINCIDE LA POLIGONAL DEL DESLINDE DE DPMT CON LA LINEA DE R.M. SÓLO SE GRAFICA LA PRIMERA

OTROS SIGNOS

Estorçado
Muro Alambrada -Valla
Seto
Estilación en ruinas
Tendido eléctrico / Tendido telefónico

Punto NAP / Punto Nivelación
Vertice REGENTE / ROI / ERIGINES
Vertice Topográfico
Punto de Apoyo





MINISTERIO
PARA LA TRANSICIÓN ECOLÓGICA
Y EL RETO DEMOGRÁFICO

SECRETARÍA DE ESTADO DE MEDIO AMBIENTE
DIRECCIÓN GENERAL DE LA COSTA Y EL MAR
DEMARCACIÓN DE COSTAS ANDALUCÍA-ATLÁNTICO (Cádiz)

DESLINDE DEL DOMINIO PÚBLICO MARÍTIMOTERRESTRE

TRAMO:
PUERTO DE CÁDIZ

TÉRMINO MUNICIPAL DE:
CÁDIZ

PLANO Nº	HOJA Nº	PLANO	REFERENCIA
2	12 de 13	PROYECTO DE DESLINDE	DES01/23/11/0001

GRÁFICO DE DISTRIBUCIÓN DE HOJAS 1:50.000

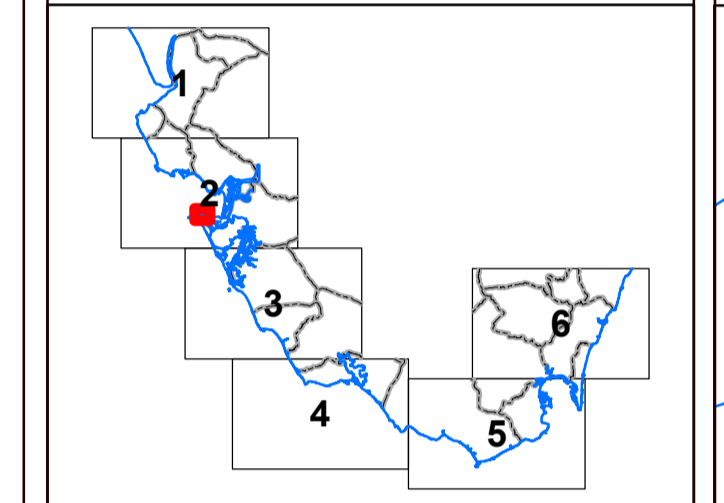
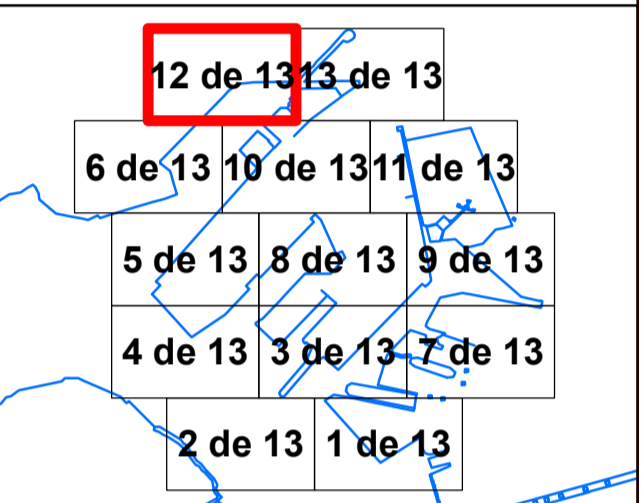


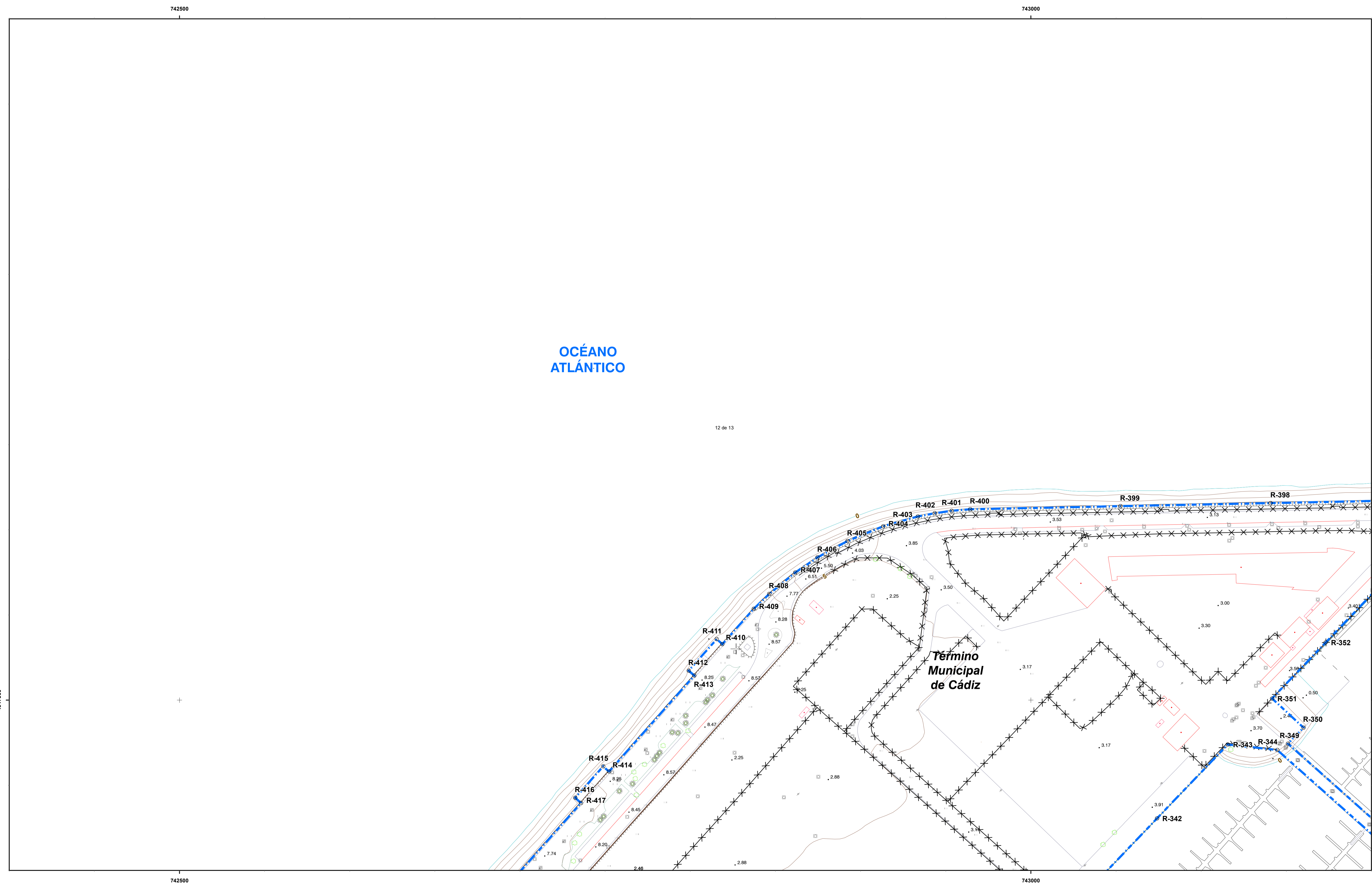
GRÁFICO DE DISTRIBUCIÓN DE HOJAS 1:1.000



EXAMINADO Y CONFORME
Fecha: 12/03/2025

EL JEFE DE SERVICIO DE DOMINIO PÚBLICO: *[Signature]*
Alvaro Sánchez González

EL JEFE DE LA DEMARCACIÓN: *[Signature]*
Patricio Pouillet Brea



VÉRTICES POLIGONAL DEL DESLINDE			VÉRTICES POLIGONAL DE LA RIBERA DEL MAR		
VÉRTICE	X	Y	VÉRTICE	X	Y
R-342	743074.09	4047430.55	R-342	743115.62	4047473.94
R-343	743115.62	4047473.94	R-343	743144.87	4047470.72
R-344	743144.87	4047470.72	R-344	743150.95	4047474.41
R-345	743150.95	4047474.41	R-345	743160.11	4047483.85
R-346	743160.11	4047483.85	R-346	743141.86	4047500.97
R-347	743141.86	4047500.97	R-347	743173.17	4047533.89
R-348	743173.17	4047533.89	R-348	743140.33	4047515.08
R-349	743140.33	4047515.08	R-349	743052.6	4047613.86
R-350	743052.6	4047613.86	R-350	74294.36	4047612.05
R-351	74294.36	4047612.05	R-351	74294.33	4047609.7
R-352	74294.33	4047609.7	R-352	742853.43	4047611.13
R-353	742853.43	4047611.13	R-353	742853.64	4047607.82
R-354	742853.64	4047607.82	R-354	742813.27	4047602.05
R-355	742813.27	4047602.05	R-355	742860.29	4047593.37
R-356	742860.29	4047593.37	R-356	742874.72	4047583.79
R-357	742874.72	4047583.79	R-357	742861.63	4047574.81
R-358	742861.63	4047574.81	R-358	742846.34	4047562.34
R-359	742846.34	4047562.34	R-359	742837.23	4047535.56
R-360	742837.23	4047535.56	R-360	742816.8	4047532.87
R-361	742816.8	4047532.87	R-361	742815.51	4047525.78
R-362	742815.51	4047525.78	R-362	742799.07	4047517.29
R-363	742799.07	4047517.29	R-363	742802.36	4047514.07
R-364	742802.36	4047514.07	R-364	742792.25	4047498.07
R-365	742792.25	4047498.07	R-365	742748.83	4047481.1
R-366	742748.83	4047481.1	R-366	742732.42	4047442.87
R-367	742732.42	4047442.87	R-367	742735.86	4047439.82
R-368	742735.86	4047439.82			

INFORMACIÓN CARTOGRÁFICA

SISTEMA GEODÉSICO DE REFERENCIA: ETRS89
SISTEMA DE REPRESENTACIÓN CARTOGRÁFICA UTM - HUSO 29
ORIGEN DE ALTITUDES: NIVEL MEDIO DEL MAR EN ALCANTRE
COORDENADAS U.T.M. ETRS89 EN MARCO DE HOJA
COTA DEL CLAVO DEL PUERTO DE ALGECIRAS RESPECTO AL N.M. EN ALCANTRE: 3.3 m. (2018)

VUELO FOTOGRAMÉTRICO REALIZADO EN MARZO 2018
AEROTRIANGULACIÓN PROPIA DE ESTE LEVANTAMIENTO
APOYO DE CAMPO REALIZADO EN JULIO 2018
RESTITUCIÓN Y EDICIÓN REALIZADO EN 2019

SIGNOS CONVENCIONALES PARTICULARES

LINEA DE COTA 0
POLIGONAL DEL DESLINDE DEL D.P.M.T.
LINEA DE RIBERA DEL MAR
LÍMITE SERVIDUMBRE DE TRANSITO
LÍMITE SERVIDUMBRE DE PROTECCIÓN

LINEA DE DESLINDES ANTERIORES
LÍMITE PARCELAS COLINDANTES
LÍMITE DE SUELO URBANO
LÍMITE DE TÉRMINO MUNICIPAL
LÍMITE DE PROVINCIA

M-3 VERTICES DE DESLINDE
R-3 VERTICES DE RIBERA DE MAR
O-3 VERTICES DE OTROS DESLINDES
M-3 VERTICES DE DESLINDE INICIAL TRAMO
TERRENOS INNECESARIOS

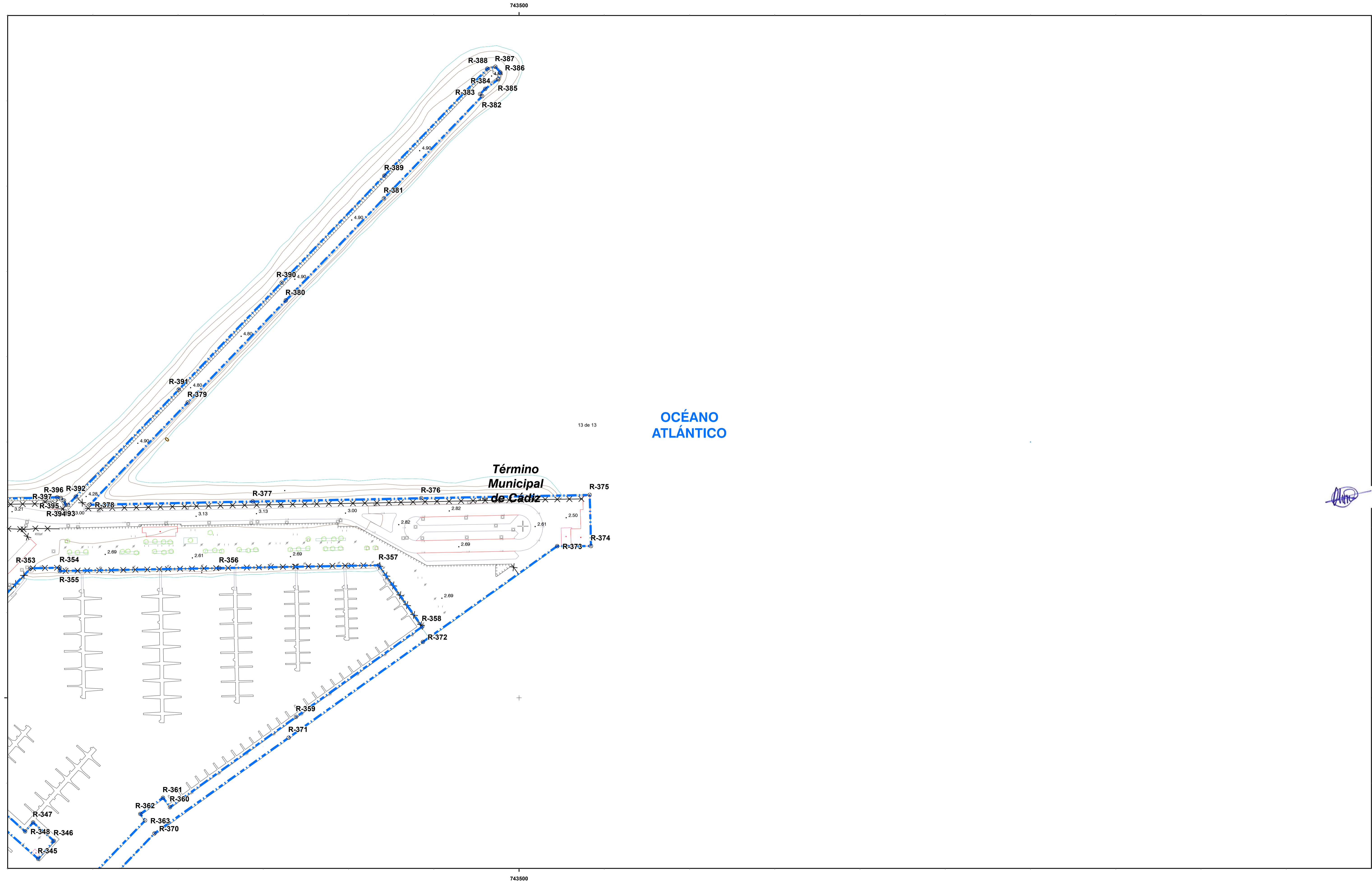
NOTA: SI COINCIDE LA POLIGONAL DEL DESLINDE DE DPMT CON LA LINEA DE R.M. SÓLO SE GRAFICA LA PRIMERA

OTROS SIGNOS

Estorapado
Muro Alambrada-Valla
Seto
Estilación en ruinas
Tendido eléctrico / Tendido telefónico

Punto NAP / Punto Nivelación
Vertice REGENTE / ROI ORIGENES
Vertice Topográfico
Punto de Apoyo






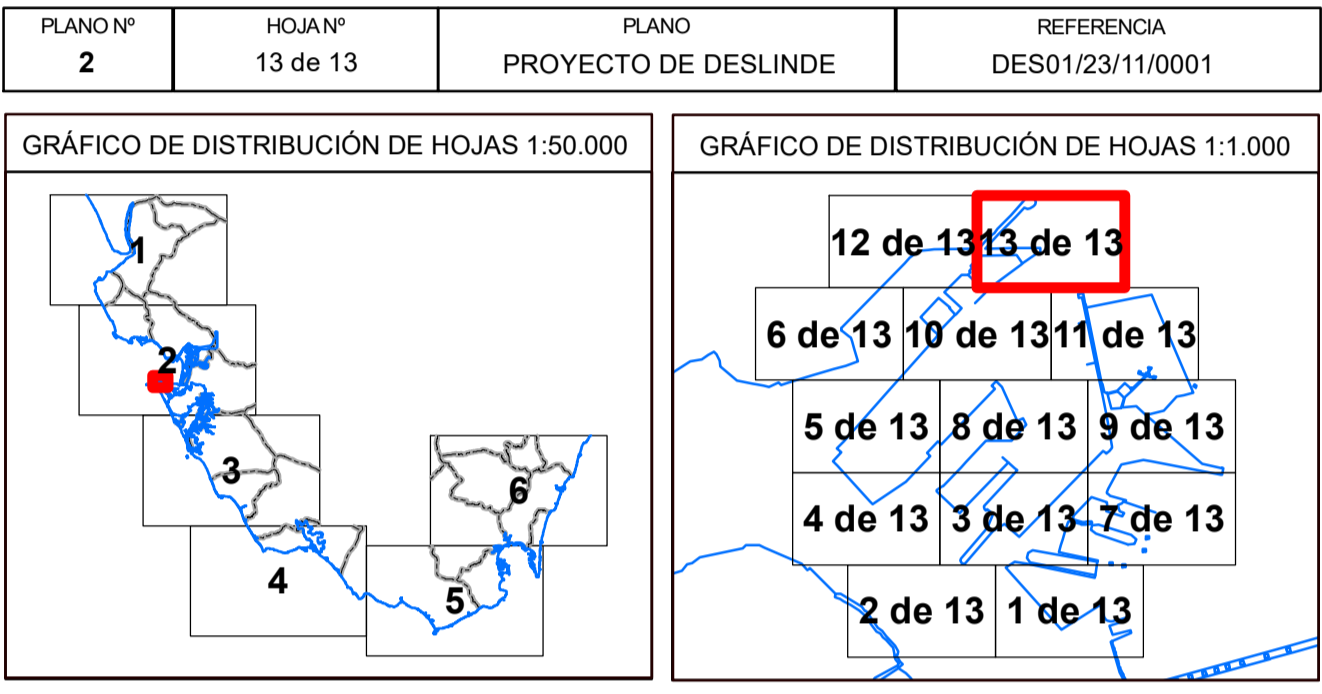
INFORMACIÓN CARTOGRÁFICA SISTEMA GEODÉSICO DE REFERENCIA: ETRS89 SISTEMA DE REPRESENTACIÓN CARTOGRÁFICA UTM - HUSO 29 ORIGEN DE ALTITUDES: NIVEL MEDIO DEL MAR EN ALCANTATE COORDENADAS U.T.M.: ETRS89 EN MARCO DE HOLA COTA DEL CLAVO DEL PUERTO DE ALGEBRAS RESPECTO AL N.M.M. EN ALCANTATE: 3.3 m. (2018)		SIGNOS CONVENCIONALES PARTICULARES LINEA DE COTA 0 POLIGONAL DEL DESLINDE DEL D.P.M.T. LINEA DE RIBERA DEL MAR LIMITE SERVIDUMBRE DE TRANSITO LIMITE SERVIDUMBRE DE PROTECCION		OTROS SIGNOS Estorpedo Muro Alambrada -Valta Seto Edificación en ruinas Tendido eléctrico / Tendido telefónico	
VUELO FOTOGRAMETRICO REALIZADO EN MARZO 2018 AEROTRANGULACION PROPIA DE ESTE LEVANTAMIENTO APOYO DE CAMPO REALIZADO EN JULIO 2018 RESTITUCION Y EDICION REALIZADO EN 2019		LINEA DE DESLINDES ANTERIORES LIMITE PARCELAS COLINDANTES LIMITE DE SUELO URBANO LIMITE DE TÉRMINO MUNICIPAL LIMITE DE PROVINCIA		VERTICES DE DESLINDE VERTICES DE RIBERA DE MAR VERTICES DE OTROS DESLINDES VERTICES DE DESLINDE INOCUPINAL TRAMO TERRENOS INNECESARIOS	

NOTA: SI COINCIDE LA POLIGONAL DEL DESLINDE DE PMT CON LA LINEA DE R.M. SÓLO SE GRAFICA LA PRIMERA

ESCALA 1/1.000
 10 5 0 10 20 30 40 50 60 70 80 90 100
 EQUIDISTANCIA 1 m.

CONSULTOR: INGENIERÍA DIGITAL Y MEDIO AMBIENTE S.L.


MINISTERIO PARA LA TRANSICIÓN ECOLÓGICA Y EL RETO DEMOGRÁFICO
 SECRETARÍA DE ESTADO DE MEDIO AMBIENTE
 DIRECCIÓN GENERAL DE LA COSTA Y EL MAR
 DEMARCACIÓN DE COSTAS ANDALUCÍA-ATLÁNTICO (Cádiz)
 DESLINDE DEL DOMINIO PÚBLICO MARÍTIMOTERRESTRE
 TRAMO: PUERTO DE CÁDIZ
 TÉRMINO MUNICIPAL DE: CÁDIZ



EXAMINADO Y CONFORME

EL JEFE DE SERVICIO DE DOMINIO PÚBLICO Fecha: EL JEFE DE LA DEMARCACIÓN

Álvaro Sánchez González Patricio Poulet Brea

12/03/2025

VERTICES POLIGONAL DEL			VERTICES POLIGONAL DE LA RIBERA DEL MAR		
VÉRTICE	X	Y	VÉRTICE	X	Y
R-345	743217.85	4047405.61	R-345	743217.85	4047405.61
R-346	743227.14	4047416.06	R-346	743227.14	4047416.06
R-347	743214.93	4047426.91	R-347	743214.93	4047426.91
R-348	743215.26	4047421.66	R-348	743215.26	4047421.66
R-349	743213.38	4047425.9	R-349	743213.38	4047425.9
R-350	743220.54	4047429.36	R-350	743220.54	4047429.36
R-351	743224.15	4047431.75	R-351	743224.15	4047431.75
R-352	743417.76	4047577.73	R-352	743417.76	4047577.73
R-353	743224.15	4047431.75	R-353	743224.15	4047431.75
R-354	743220.54	4047429.36	R-354	743220.54	4047429.36
R-355	743224.15	4047431.75	R-355	743224.15	4047431.75
R-356	743220.54	4047429.36	R-356	743220.54	4047429.36
R-357	743224.15	4047431.75	R-357	743224.15	4047431.75
R-358	743220.54	4047429.36	R-358	743220.54	4047429.36
R-359	743224.15	4047431.75	R-359	743224.15	4047431.75
R-360	743220.54	4047429.36	R-360	743220.54	4047429.36
R-361	743224.15	4047431.75	R-361	743224.15	4047431.75
R-362	743220.54	4047429.36	R-362	743220.54	4047429.36
R-363	743224.15	4047431.75	R-363	743224.15	4047431.75
R-364	743220.54	4047429.36	R-364	743220.54	4047429.36
R-365	743224.15	4047431.75	R-365	743224.15	4047431.75
R-366	743220.54	4047429.36	R-366	743220.54	4047429.36
R-367	743224.15	4047431.75	R-367	743224.15	4047431.75
R-368	743220.54	4047429.36	R-368	743220.54	4047429.36
R-369	743224.15	4047431.75	R-369	743224.15	4047431.75
R-370	743220.54	4047429.36	R-370	743220.54	4047429.36
R-371	743224.15	4047431.75	R-371	743224.15	4047431.75
R-372	743220.54	4047429.36	R-372	743220.54	4047429.36
R-373	743224.15	4047431.75	R-373	743224.15	4047431.75
R-374	743220.54	4047429.36	R-374	743220.54	4047429.36
R-375	743224.15	4047431.75	R-375	743224.15	4047431.75
R-376	743220.54	4047429.36	R-376	743220.54	4047429.36
R-377	743224.15	4047431.75	R-377	743224.15	4047431.75
R-378	743220.54	4047429.36	R-378	743220.54	4047429.36
R-379	743224.15	4047431.75	R-379	743224.15	4047431.75
R-380	743220.54	4047429.36	R-380	743220.54	4047429.36
R-381	743224.15	4047431.75	R-381	743224.15	4047431.75
R-382	743220.54	4047429.36	R-382	743220.54	4047429.36
R-383	743224.15	4047431.75	R-383	743224.15	4047431.75
R-384	743220.54	4047429.36	R-384	743220.54	4047429.36
R-385	743224.15	4047431.75	R-385	743224.15	4047431.75
R-386	743220.54	4047429.36	R-386	743220.54	4047429.36
R-387	743224.15	4047431.75	R-387	743224.15	4047431.75
R-388	743220.54	4047429.36	R-388	743220.54	4047429.36
R-389	743224.15	4047431.75	R-389	743224.15	4047431.75
R-390	743220.54	4047429.36	R-390	743220.54	4047429.36
R-391	743224.15	4047431.75	R-391	743224.15	4047431.75
R-392	743220.54	4047429.36	R-392	743220.54	4047429.36
R-393	743224.15	4047431.75	R-393	743224.15	4047431.75
R-394	743220.54	4047429.36	R-394	743220.54	4047429.36
R-395	743224.15	4047431.75	R-395	743224.15	4047431.75
R-396	743220.54	4047429.36	R-396	743220.54	4047429.36
R-397	743224.15	4047431.75	R-397	743224.15	4047431.75



Ministerio para la Transición Ecológica y el Reto Demográfico
Secretaría de Estado de Medio Ambiente
Dirección General de la Costa y el Mar
Demarcación de Costas de Andalucía-Atlántico (Cádiz)

C/Marianista Cubillo, 7
11008 Cádiz

PLANO Nº3

Plano detalle de hitos de amojonamiento (Escala 1/10)



MINISTERIO
PARA LA TRANSICIÓN ECOLÓGICA
Y EL RETO DEMOGRÁFICO

SECRETARÍA DE ESTADO DE MEDIO AMBIENTE
DIRECCIÓN GENERAL DE LA COSTA Y EL MAR
DEMARCACIÓN DE COSTAS ANDALUCÍA-ATLÁNTICO (Cádiz)

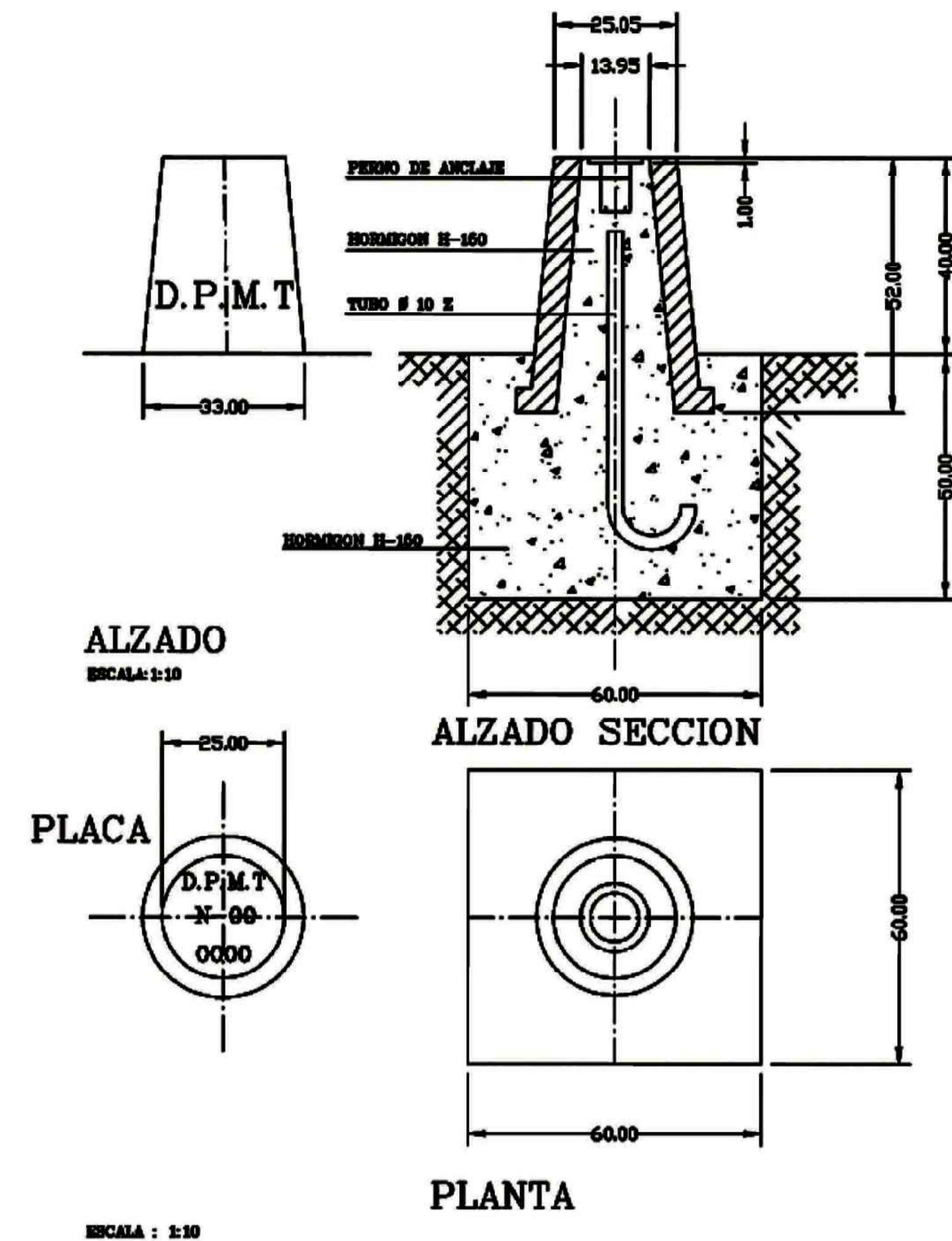
DESLINDE DEL DOMINIO PÚBLICO MARÍTIMOTERRESTRE
TRAMO:
PUERTO DE CÁDIZ

TÉRMINO MUNICIPAL DE:
CÁDIZ

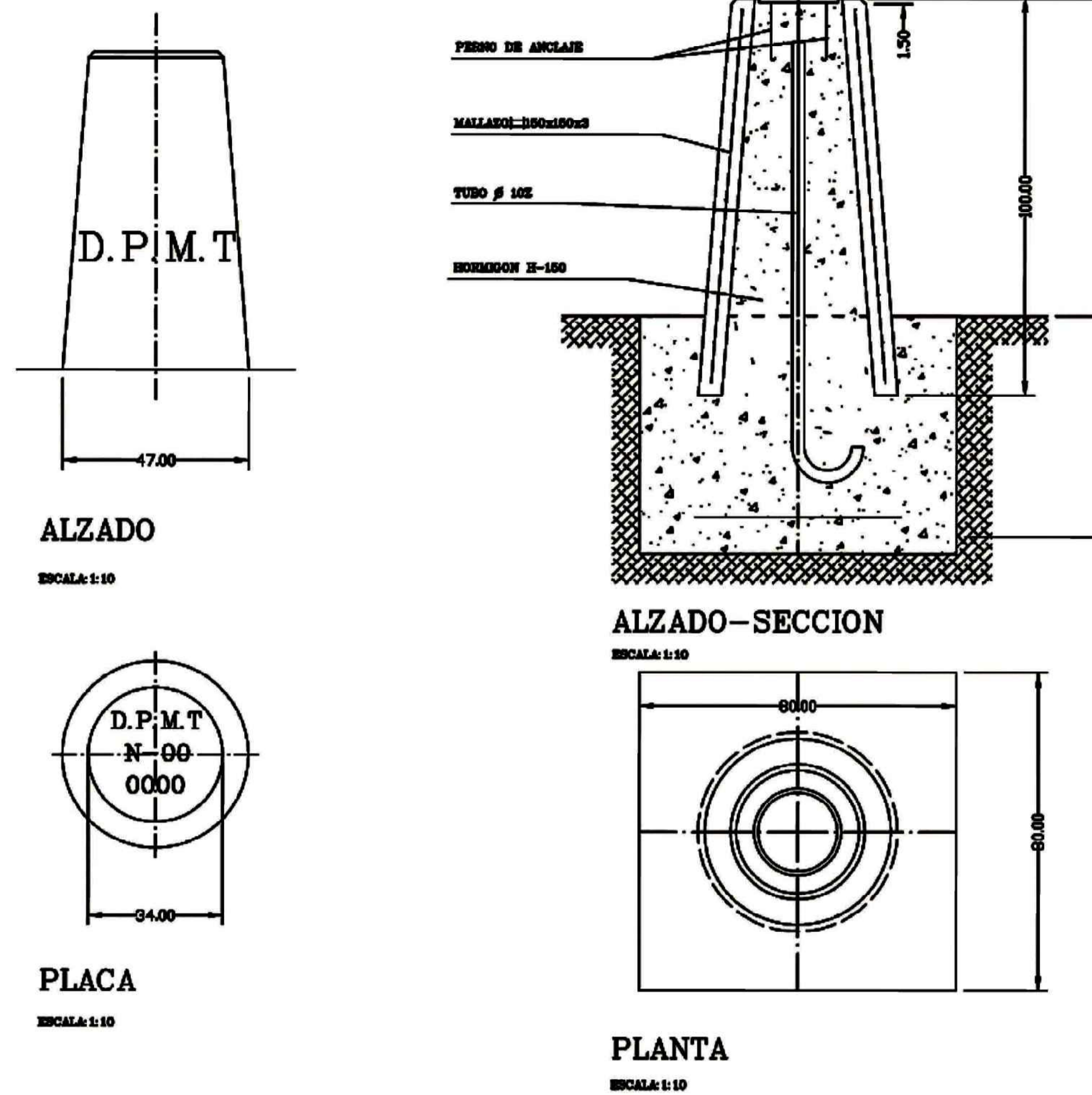
PLANO Nº 3	HOJA Nº 1	PLANO PROYECTO DE HITOS	REFERENCIA DES01/23/11/0001
---------------	--------------	----------------------------	--------------------------------

EXAMINADO Y CONFORME	
EL JEFE DE SERVICIO DE DOMINIO PÚBLICO	EL JEFE DE LA DEMARCACIÓN
Fecha: 12/03/2025	
Álvaro Sánchez González	Patricio Poulet Brea

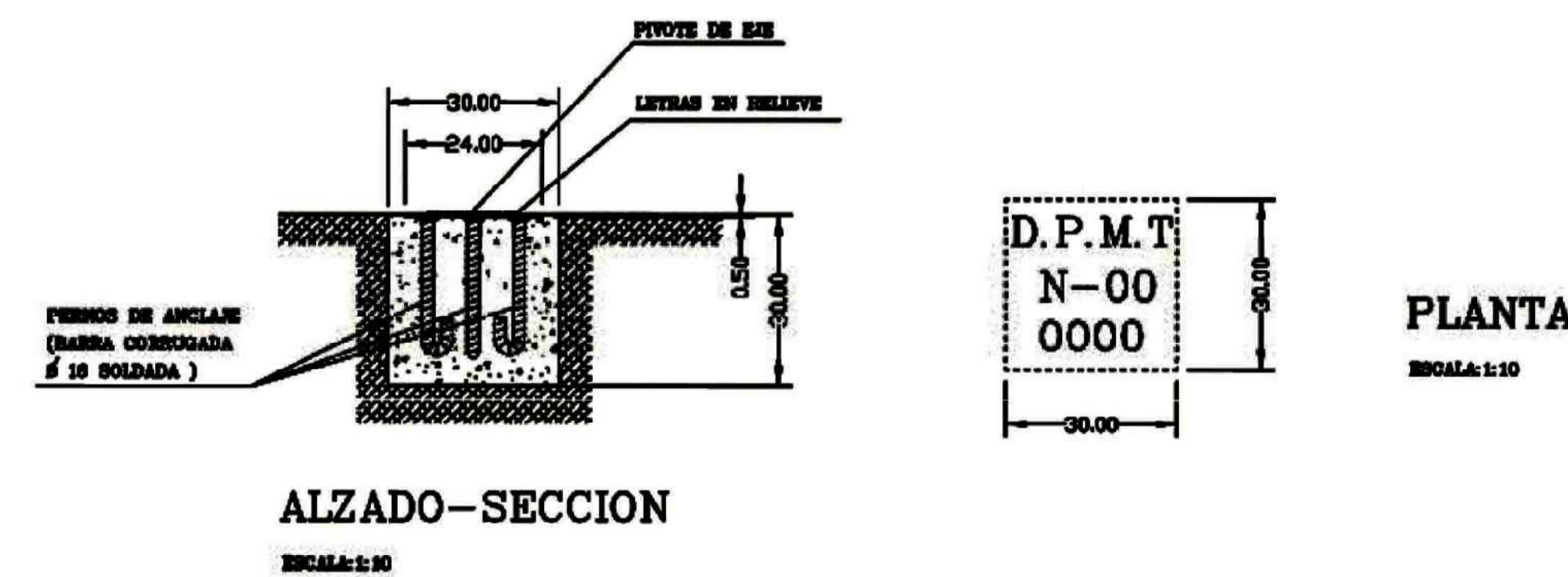
HITO DE HORMIGON DEL TIPO 1




HITO DE HORMIGON TIPO 2



HITO DE PLACA DE ACERO INOXIDABLE, TIPO 3



HITO TRONCO CONICO DE ACERO INOXIDABLE, TIPO 4

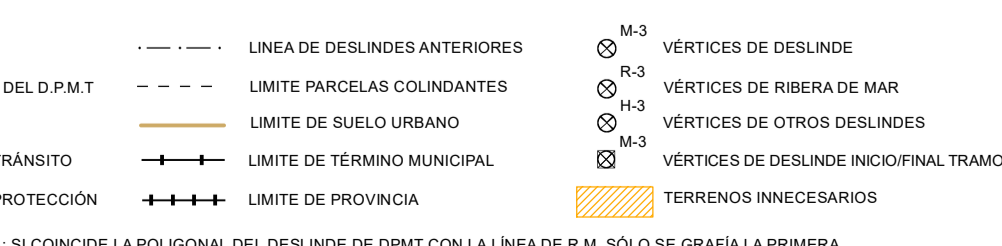


INFORMACIÓN CARTOGRÁFICA

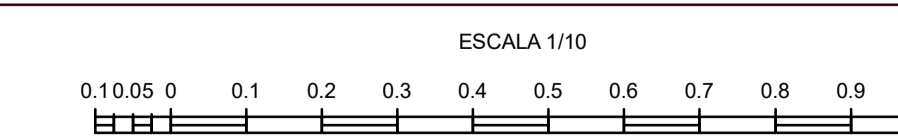
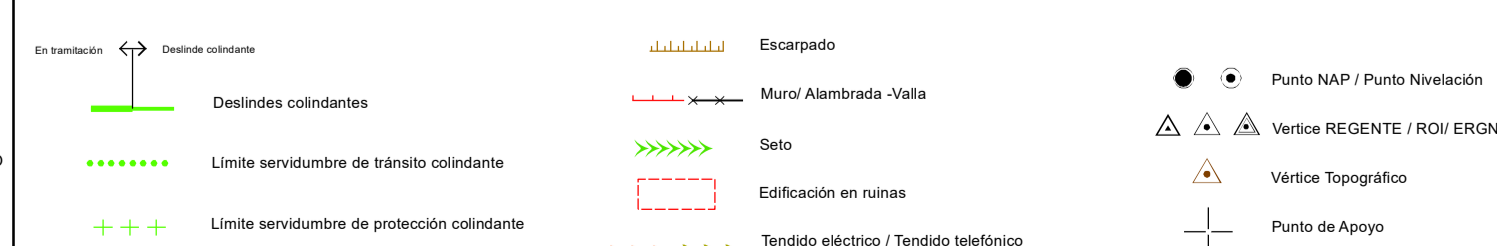
SISTEMA GEODÉSICO DE REFERENCIA: ETRS89
SISTEMA DE REPRESENTACIÓN CARTOGRÁFICA U.T.M. - HUSO 29
ORIGEN DE ALTURAS: NIVEL MEDIO DEL MAR EN ALCANTANTE
COORDINADA U.T.M. ETRS89 EN MARCO DE HOJA:
COTA DEL CLAVO DEL PUERTO DE ALGECIRAS RESPECTO AL N.M.M. EN ALCANTANTE: 3.3 m. (2018)

VUELO FOTOGRAMÉTRICO REALIZADO EN MARZO 2018
AEROTRIANGULACIÓN PROPIA DE ESTE LEVANTAMIENTO
APOYO DE CAMPO REALIZADO EN JULIO 2018
RESTITUCIÓN Y EDICIÓN REALIZADO EN 2019

SIGNOS CONVENCIONALES PARTICULARES



OTROS SIGNOS



CONSULTOR

INGENIERÍA DIGITAL Y MEDIO AMBIENTE S.L.





Ministerio para la Transición Ecológica y el Reto Demográfico
Secretaría de Estado de Medio Ambiente
Dirección General de la Costa y el Mar
Demarcación de Costas de Andalucía-Atlántico (Cádiz)

C/Marianista Cubillo, 7
11008 Cádiz

ORTOFOTOGRAFÍA
Poligonal del Deslinde y Ribera del Mar sobre
ortofotografía (Escala 1/1.000)



MINISTERIO
PARA LA TRANSICIÓN ECOLÓGICA
Y EL RETO DEMOGRÁFICO

SECRETARÍA DE ESTADO DE MEDIO AMBIENTE
DIRECCIÓN GENERAL DE LA COSTA Y EL MAR
DEMARCACIÓN DE COSTAS ANDALUCÍA-ATLÁNTICO (Cádiz)

DESLINDE DEL DOMINIO PÚBLICO MARÍTIMOTERRESTRE

TRAMO:
PUERTO DE CÁDIZ

TÉRMINO MUNICIPAL DE:
CÁDIZ

PLANO Nº	HOJA Nº	PLANO	REFERENCIA
	1 de 13	ORTOFOTOGRAFÍA	DES01/23/11/0001

GRÁFICO DE DISTRIBUCIÓN DE HOJAS 1:50.000

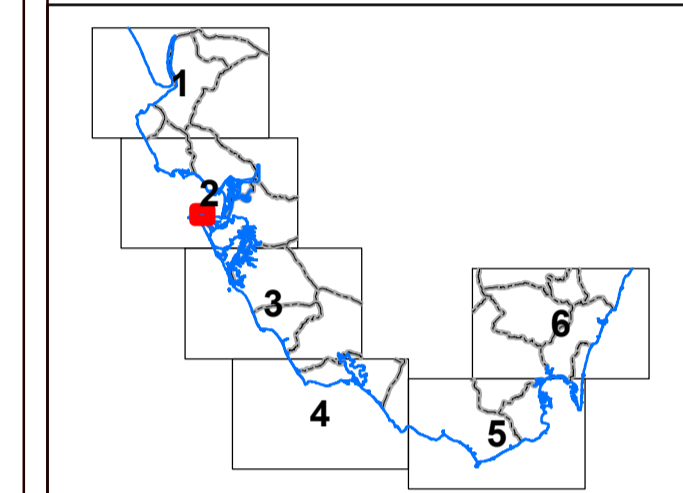
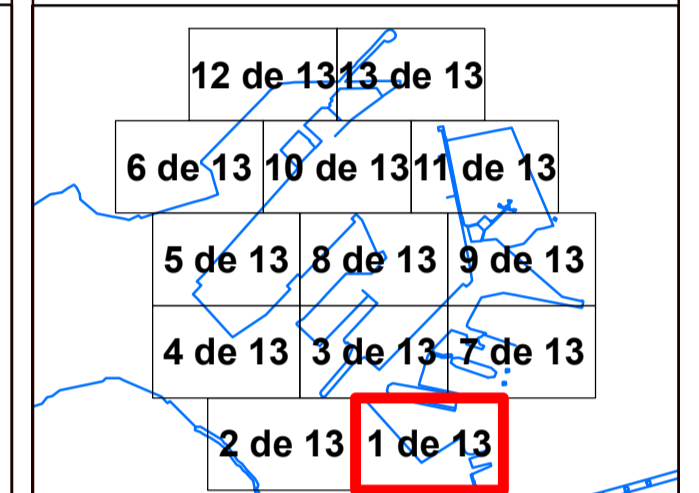


GRÁFICO DE DISTRIBUCIÓN DE HOJAS 1:1.000



EXAMINADO Y CONFORME
Fecha: 12/03/2025

EL JEFE DE SERVICIO DE DOMINIO PÚBLICO: Alvaro Sánchez González
EL JEFE DE LA DEMARCACIÓN: Patricio Poulet Brea

VÉRTICES POLIGONAL DEL DESLINDE			VÉRTICES POLIGONAL DE LA RIBERA DEL MAR		
VÉRTICE	X	Y	VÉRTICE	X	Y
M-1	743865.5	4045685.79	R-1	743853.93	4045550.46
M-2	743795.79	4045640.65	R-2	743595.83	4045615.05
M-3	743726.09	4045595.5	R-3	743337.73	4045681.44
M-4	743656.36	4045550.36	R-4	743079.63	4045746.94
M-5	743585.89	4045505.46	R-5	742821.53	4045811.47
M-6	743515.86	4045460.06	R-6	742563.43	4045876.00
M-7	743445.93	4045415.76	R-7	742305.33	4045940.53
M-8	743375.90	4045370.50	R-8	742047.23	4045995.06
M-9	743305.97	4045325.20	R-9	741789.13	4046059.59
M-10	743235.94	4045280.50	R-10	741531.03	4046124.12
M-11	743165.91	4045235.20	R-11	741272.93	4046188.65
			R-12	741014.83	4046253.18
			R-13	740756.73	4046317.71
			R-14	740498.63	4046382.24
			R-15	740240.53	4046446.77
			R-16	739982.43	4046511.30
			R-17	739724.33	4046575.83
			R-18	739466.23	4046640.36
			R-19	739208.13	4046704.89
			R-20	738950.03	4046769.42
			R-21	738691.93	4046833.95
			R-22	738433.83	4046898.48
			R-23	738175.73	4046963.01
			R-24	737917.63	4047027.54
			R-25	737659.53	4047092.07
			R-26	737401.43	4047156.60
			R-27	737143.33	4047221.13

INFORMACIÓN CARTOGRÁFICA

SISTEMA GEODÉSICO DE REFERENCIA: ETRS89
SISTEMA DE REPRESENTACIÓN CARTOGRÁFICA UTM - HUSO 29
ORIGEN DE ALTURAS: NIVEL MEDIO DEL MAR EN ALCANTANE
COORDENADAS UTM: ETRS89 EN MARCO DE HOJA
COTA DEL CLAVO DEL PUERTO DE ALGEBRAS RESPECTO AL NMM EN ALCANTANE: 3.3 m. (2018)

VUELO FOTOGRAMÉTRICO REALIZADO EN MARZO 2018
AEROTRIANGULACIÓN PROPIA DE ESTE LEVANTAMIENTO
APOYO DE CAMPO REALIZADO EN JULIO 2018
RESTITUCIÓN Y EDICIÓN REALIZADO EN 2019

SIGNOS CONVENCIONALES PARTICULARES

LINEA DE COTA
POLIGONAL DEL DESLINDE DEL D.P.M.T.
LINEA DE RIBERA DEL MAR
LÍMITE SERVIDUMBRE DE TRÁNSITO
LÍMITE SERVIDUMBRE DE PROTECCIÓN

LINEA DE DESLINDES ANTERIORES
LÍMITE PARCELAS COLINDANTES
LÍMITE DE SUELO URBANO
LÍMITE DE TÉRMINO MUNICIPAL
LÍMITE DE PROVINCIA

VÉRTICES DE DESLINDE
VÉRTICES DE RIBERA DE MAR
VÉRTICES DE OTROS DESLINDES
VÉRTICES DE DESLINDE INCORPORAL TRAMO
TERRENOS INNECESARIOS

NOTA: SI COINCIDE LA POLIGONAL DEL DESLINDE DE DPMT CON LA LINEA DE R.M. SÓLO SE GRAFICA LA PRIMERA

OTROS SIGNOS

Estorpedo
Muro Alambrada -Valla
Soto
Edificación en ruinas
Tendido eléctrico / Tendido telefónico

Punto NAP / Punto Nivelación
Vertice REGENTE / ROI ERIGIDOS
Vertice Topográfico
Punto de Apoyo





MINISTERIO
PARA LA TRANSICIÓN ECOLÓGICA
Y EL RETO DEMOGRÁFICO

SECRETARÍA DE ESTADO DE MEDIO AMBIENTE
DIRECCIÓN GENERAL DE LA COSTA Y EL MAR
DEMARCACIÓN DE COSTAS ANDALUCÍA-ATLÁNTICO (Cádiz)

DESLINDE DEL DOMINIO PÚBLICO MARITIMOTERRESTRE
TRAMO:
PUERTO DE CÁDIZ

TÉRMINO MUNICIPAL DE:
CÁDIZ

PLANO Nº	HOJA Nº	PLANO	REFERENCIA
	2 de 13	ORTOFOTOGRAFÍA	DES01/23/11/0001

GRÁFICO DE DISTRIBUCIÓN DE HOJAS 1:50.000

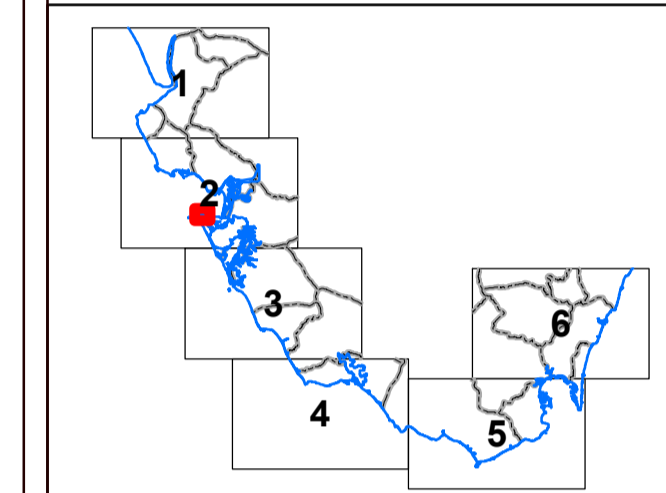
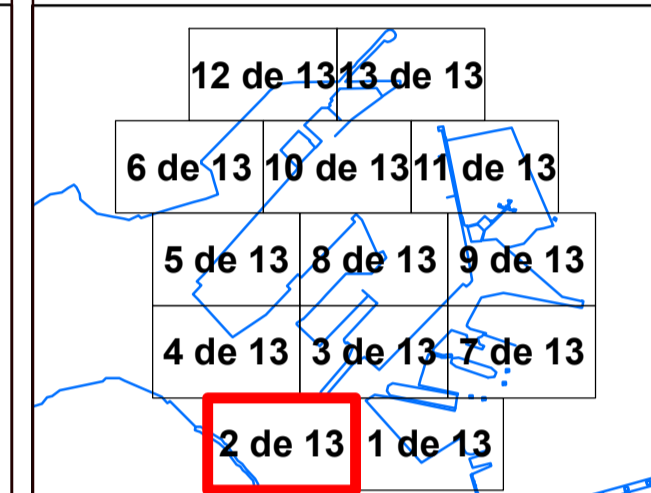


GRÁFICO DE DISTRIBUCIÓN DE HOJAS 1:1.000



EXAMINADO Y CONFORME
Fecha: 12/03/2025

EL JEFE DE SERVICIO DE DOMINIO PÚBLICO: *Alvaro Sánchez González*
EL JEFE DE LA DEMARCACIÓN: *Patricio Poulet Brea*

VÉRTICES POLIGONAL DEL DESLINDE			VÉRTICES POLIGONAL DE LA RIBERA DEL MAR		
VÉRTICE	X	Y	VÉRTICE	X	Y
M-12	743288.1	4045664.44			
M-13	743228.28	4045731.75			
M-14	743168.46	4045799.07			
M-15	743108.64	4045866.38			

INFORMACIÓN CARTOGRÁFICA

SISTEMA GEODÉSICO DE REFERENCIA: ETRS89
SISTEMA DE REPRESENTACIÓN CARTOGRÁFICA UTM - HUSO 29
ORIGEN DE ALTURAS: NIVEL MEDIO DEL MAR EN ALCANTATE
COORDENADAS UTM: ETRS89 EN MARCO DE HOJA
COTA DEL CLAVO DEL PUERTO DE ALGECIRAS RESPECTO AL NMM EN ALCANTATE: 3.3 m. (2018)

VUELO FOTOGRAFIMÉTRICO REALIZADO EN MARZO 2018
AEROTRIANGULACIÓN PROPIA DE ESTE LEVANTAMIENTO
APOYO DE CAMPO REALIZADO EN JULIO 2018
RESTITUCIÓN Y EDICIÓN REALIZADO EN 2019

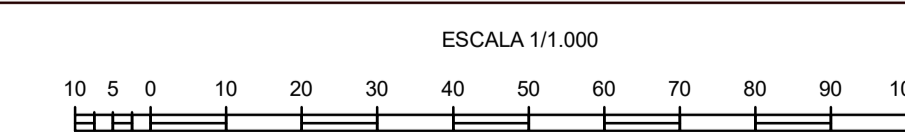
SIGNOS CONVENCIONALES PARTICULARES

- LINEA DE COTA
- POLIGONAL DEL DESLINDE DEL D.P.M.T.
- LINEA DE RIBERA DEL MAR
- LÍMITE SERVIDUMBRE DE TRÁNSITO
- LÍMITE SERVIDUMBRE DE PROTECCIÓN
- LINEA DE DESLINDES ANTERIORES
- LÍMITE PARCELAS COLINDANTES
- LÍMITE DE SUELO URBANO
- LÍMITE DE TÉRMINO MUNICIPAL
- LÍMITE DE PROVINCIA
- VÉRTICES DE DESLINDE
- VÉRTICES DE RIBERA DE MAR
- VÉRTICES DE OTROS DESLINDES
- VÉRTICES DE DESLINDE INICIAL TRAMO
- TERRENOS INNECESARIOS

NOTA: SI COINCIDE LA POLIGONAL DEL DESLINDE DE DPMT CON LA LINEA DE R.M. SÓLO SE GRAFICA LA PRIMERA

OTROS SIGNOS

- Estorpedo
- Muro Alambrada-Valta
- Soto
- Edificación en ruinas
- Tendido eléctrico / Tendido telefónico
- Punto NAP / Punto Nivelación
- Vertice REGENTE / R/OVI ERIGIDOS
- Vertice Topográfico
- Punto de Aprox.



CONSULTOR

INGENIERÍA DIGITAL Y MEDIO AMBIENTE S.L.





PLANO Nº	HOJA Nº	PLANO	REFERENCIA
	4 de 13	ORTOFOTOGRAFÍA	DES01/23/11/0001

GRÁFICO DE DISTRIBUCIÓN DE HOJAS 1:50.000

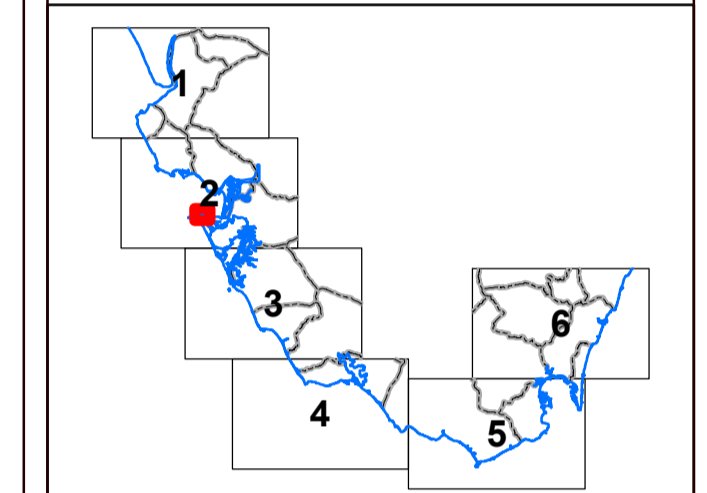
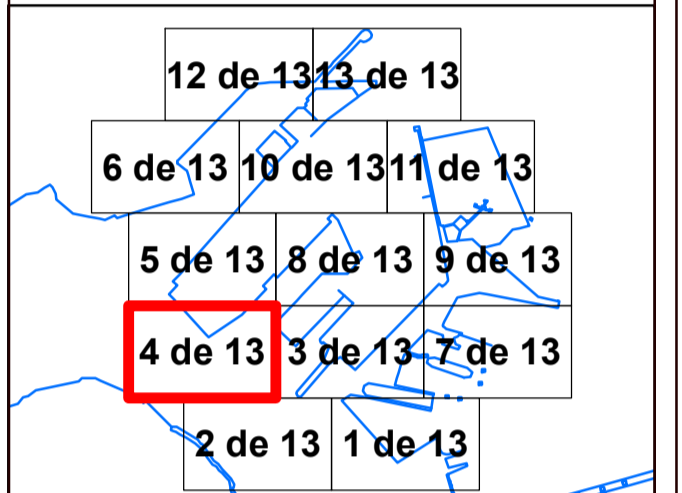


GRÁFICO DE DISTRIBUCIÓN DE HOJAS 1:1.000



EXAMINADO Y CONFORME		Fecha:	12/03/2025
EL JEFE DE SERVICIO DE DOMINIO PÚBLICO		EL JEFE DE LA DEMARCACIÓN	
Alvaro Sánchez González		Patricio Poulet Brea	



VÉRTICES POLIGONAL DEL DESLINDE			VÉRTICES POLIGONAL DE LA RIBERA DEL MAR		
VÉRTICE	X	Y	VÉRTICE	X	Y
M-17	742989	4046001	R-229	742884.88	4046299.49
M-18	742929.18	4046068.31	R-230	742902.7	4046298.1
M-19	742950.82	4046087.47	R-231	742975.21	4046308.21
M-20	742892.82	4046152.99	R-260	742911.75	4046333.86
M-21	742834.82	4046218.51	R-261	742751.83	4046313.9
M-22	742813.27	4046199.43	R-262	742891.91	4046333.94
M-23	742805.89	4046205.89	R-263	742831.98	4046333.89
M-24	742795.3	4046210.98	R-264	742827.43	4046327.21
M-25	742785.65	4046212.72	R-265	742625.11	4046335.54
M-26	742773.95	4046211.64	R-266	742518.84	4046344.01
M-27	742766.54	4046209.05	R-267	742618.03	4046245.79
M-28	742701.66	4046173.41	R-268	742613.62	4046247.02
M-29	742695.59	4046184.38	R-269	742547.7	4046319.95
M-30	742659.62	4046163.82			
M-31	742600.12	4046183.14			
M-32	742580.86	4046191.27			
M-33	742557.82	4046205.07			
M-34	742535.12	4046224.45			
M-35	742486.45	4046278.42			
M-36	742437.77	4046332.39			
M-37	742389.1	4046386.37			

INFORMACIÓN CARTOGRÁFICA

SISTEMA GEODÉSICO DE REFERENCIA: ETRS89
SISTEMA DE REPRESENTACIÓN CARTOGRÁFICA UTM - HUSO 29
ORIGEN DE ALTURAS: NIVEL MEDIO DE MAR EN ALCANTANE
COORDENADAS UTM: ETRS89 EN MARCO DE HOJA
COTA DEL CLAVO DEL PUERTO DE ALGEBRAS RESPECTO AL NMM EN ALCANTANE: 3.3 m. (2018)

VUELO FOTOMETRICO REALIZADO EN MARZO 2018
AEROTRIANGULACIÓN PROPIA DE ESTE LEVANTAMIENTO
APOYO DE CAMPO REALIZADO EN JULIO 2018
RESTITUCIÓN Y EDICIÓN REALIZADO EN 2019

SIGNOS CONVENCIONALES PARTICULARES

LINEA DE COTA
POLIGONAL DEL DESLINDE DEL D.P.M.T.
LINEA DE RIBERA DEL MAR
LÍMITE SERVIDUMBRE DE TRANSITO
LÍMITE SERVIDUMBRE DE PROTECCIÓN

LINEA DE DESLINDES ANTERIORES
LÍMITE PARCELAS COLINDANTES
LÍMITE DE SUELO URBANO
LÍMITE DE TÉRMINO MUNICIPAL
LÍMITE DE PROVINCIA

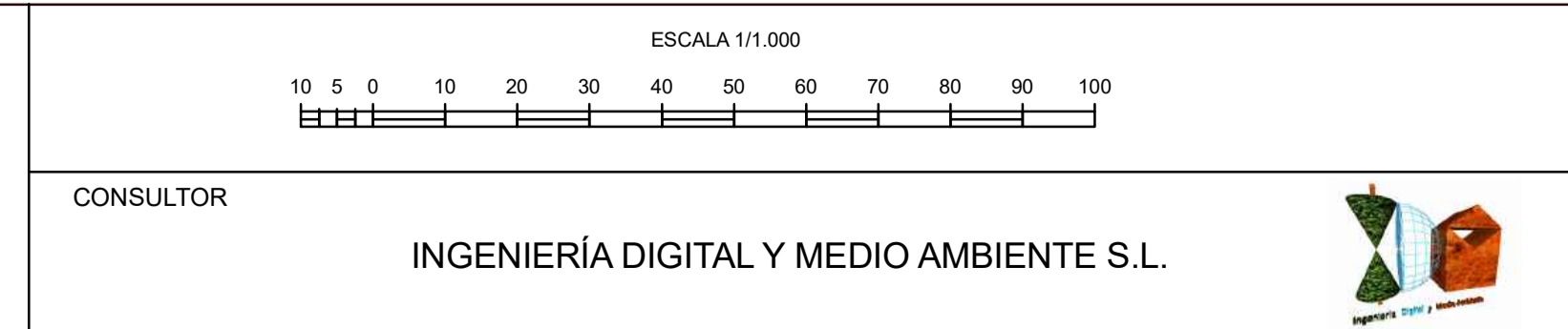
VÉRTICES DE DESLINDE
VÉRTICES DE RIBERA DE MAR
VÉRTICES DE OTROS DESLINDES
VÉRTICES DE DESLINDE INCIDENCIAL TRAMO
TERRENOS INNEXICARIOS

NOTA: SI COINCIDE LA POLIGONAL DEL DESLINDE DE DPMT CON LA LINEA DE R.M. SÓLO SE GRAFICA LA PRIMERA

OTROS SIGNOS

Estorpedo
Muro Alambrada -Valta
Soto
Edificación en ruinas
Tendido eléctrico / Tendido telefónico

Punto NAP / Punto Nivelación
Vertice REGENTE / R/OVI ERIGIDOS
Vertice Topográfico
Punto de Apoyo





MINISTERIO
PARA LA TRANSICIÓN ECOLÓGICA
Y EL RETO DEMOGRÁFICO

SECRETARÍA DE ESTADO DE MEDIO AMBIENTE
DIRECCIÓN GENERAL DE LA COSTA Y EL MAR
DEMARCACIÓN DE COSTAS ANDALUCÍA-ATLÁNTICO (Cádiz)

DESLINDE DEL DOMINIO PÚBLICO MARÍTIMOTERRESTRE

TRAMO:
PUERTO DE CÁDIZ

TÉRMINO MUNICIPAL DE:
CÁDIZ

PLANO Nº	HOJA Nº	PLANO	REFERENCIA
	5 de 13	ORTOFOTOGRAFÍA	DES01/23/11/0001

GRÁFICO DE DISTRIBUCIÓN DE HOJAS 1:50.000

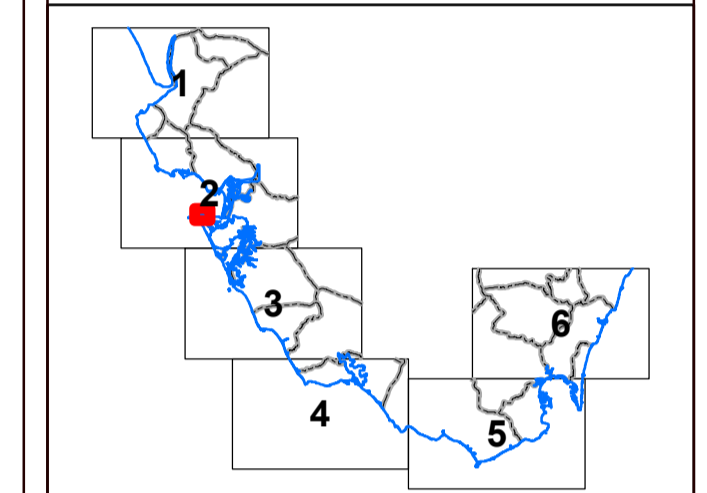
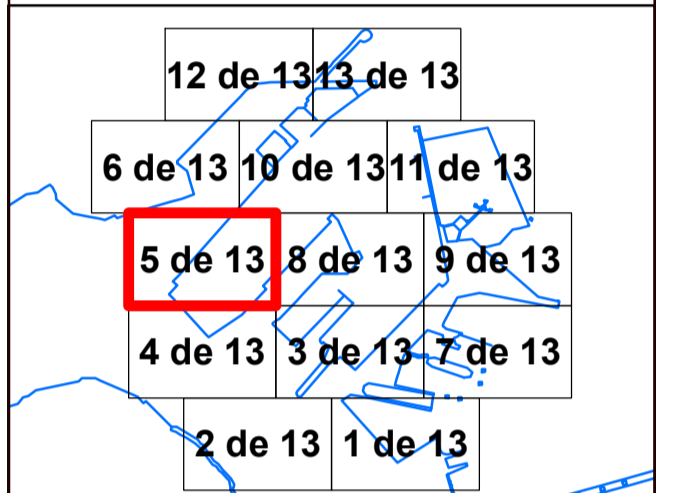


GRÁFICO DE DISTRIBUCIÓN DE HOJAS 1:1.000



EXAMINADO Y CONFORME
Fecha: 12/03/2025

EL JEFE DE SERVICIO DE DOMINIO PÚBLICO: Alvaro Sánchez González
EL JEFE DE LA DEMARCACIÓN: Patricio Poulet Brea

VÉRTICES POLIGONAL DEL DESLINDE			VÉRTICES POLIGONAL DE LA RIBERA DEL MAR		
VÉRTICE	X	Y	VÉRTICE	X	Y
M-38	742376.46	4046402.62	R-257	742349.29	4046497.17
M-39	742363.45	4046425.67	R-258	742389.52	4046525.52
M-40	742355.21	4046447.71	R-270	742415.87	4046484.59
M-41	742349.92	4046473.64	R-271	742416.4	4046487.46
M-42	742348.96	4046500.09	R-272	742415.23	4046470.99
M-43	742352.42	4046526.33	R-273	742415.78	4046471.47
M-44	742360.13	4046551.64	R-274	742404.96	4046483.39
M-45	742374.91	4046582.85	R-275	742418.28	4046495.15
M-46	742393.04	4046612.15	R-276	742429	4046483.46
M-47	742414.29	4046639.28	R-277	742426.7	4046483.9
M-48	742467.27	4046698.33	R-278	742431.45	4046481.98
M-49	742520.25	4046757.38	R-279	742451.97	4046504.83
M-50	742573.22	4046816.44	R-280	742450.81	4046505.83
M-51	742596.16	4046946.71	R-281	742457.23	4046512.96
M-52	742607.38	4046987.39	R-282	742456.26	4046511.91
M-53	742613.91	4046986.92	R-283	742459.5	4046513.31
			R-284	742456.93	4046515.56
			R-285	742455.12	4046514.58
			R-286	742453.06	4046517.28
			R-287	742442.09	4046505.09
			R-288	742432.44	4046513.91
			R-289	742443.55	4046526.19
			R-290	742440.33	4046526.9
			R-291	742442.26	4046531.17
			R-292	742439.83	4046533.32
			R-293	742452.58	4046562.66
			R-294	742453.53	4046553.99
			R-295	742458.49	4046711.33
			R-296	742453.47	4046722.08
			R-297	742706.45	4046832.83
			R-298	742706.43	4046893.58

INFORMACIÓN CARTOGRÁFICA

SISTEMA GEODÉSICO DE REFERENCIA: ETRS89
SISTEMA DE REPRESENTACIÓN CARTOGRÁFICA UTM - HUSO 29
ORIGEN DE ALTITUDES: NIVEL MEDIO DEL MAR EN ALCANTATE
COORDENADAS UTM: ETRS89 EN MARCO DE HOJA
COTA DEL CLAVO DEL PUERTO DE ALGEBRAS RESPECTO AL NMM EN ALCANTATE: 3.3 m. (2018)

VUELO FOTOGRAMÉTRICO REALIZADO EN MARZO 2018
AEROTRIANGULACIÓN PROPIA DE ESTE LEVANTAMIENTO
APOYO DE CAMPO REALIZADO EN JULIO 2018
RESTITUCIÓN Y EDICIÓN REALIZADO EN 2019

SIGNOS CONVENCIONALES PARTICULARES

LINEA DE COTA
POLIGONAL DEL DESLINDE DEL DPM T
LINEA DE RIBERA DEL MAR
LÍMITE SERVIDUMBRE DE TRANSITO
LÍMITE SERVIDUMBRE DE PROTECCIÓN

LINEA DE DESLINDES ANTERIORES
LÍMITE PARCELAS COLINDANTES
LÍMITE DE SUELO URBANO
LÍMITE DE TÉRMINO MUNICIPAL
LÍMITE DE PROVINCIA

VÉRTICES DE DESLINDE
VÉRTICES DE RIBERA DE MAR
VÉRTICES DE OTROS DESLINDES
VÉRTICES DE DESLINDE INICIAL TRAMO
TERRENOS INNECESARIOS


DESTINOS COLINDANTES
LÍMITE SERVIDUMBRE DE TRANSITO COLINDANTE
LÍMITE SERVIDUMBRE DE PROTECCIÓN COLINDANTE


NOTA: SI COINCIDE LA POLIGONAL DEL DESLINDE DE DPM T CON LA LINEA DE R.M. SÓLO SE GRAFICA LA PRIMERA

OTROS SIGNOS

Estorpedo
Muro Alambrada-Valla
Soto
Tendido eléctrico / Tendido telefónico

Punto NAP / Punto Nivelación
Vertice REGENTE / ROI / ORIGENES
Vertice Topográfico
Punto de Apoyo





MINISTERIO
PARA LA TRANSICIÓN ECOLÓGICA
Y EL RETO DEMOGRÁFICO

SECRETARÍA DE ESTADO DE MEDIO AMBIENTE
DIRECCIÓN GENERAL DE LA COSTA Y EL MAR
DEMARCACIÓN DE COSTAS ANDALUCÍA-ATLÁNTICO (Cádiz)

DESLINDE DEL DOMINIO PÚBLICO MARÍTIMOTERRESTRE

TRAMO:
PUERTO DE CÁDIZ

TÉRMINO MUNICIPAL DE:
CÁDIZ

PLANO Nº	HOJA Nº	PLANO	REFERENCIA
	6 de 13	ORTOFOTOGRAFÍA	DES01/23/11/0001

GRÁFICO DE DISTRIBUCIÓN DE HOJAS 1:50.000

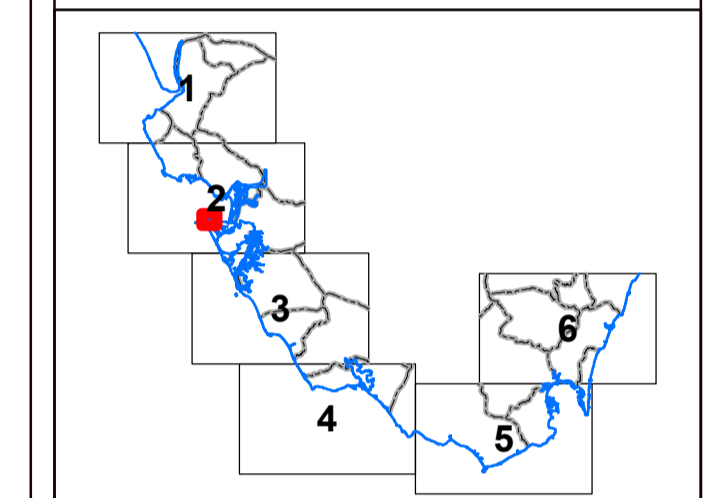
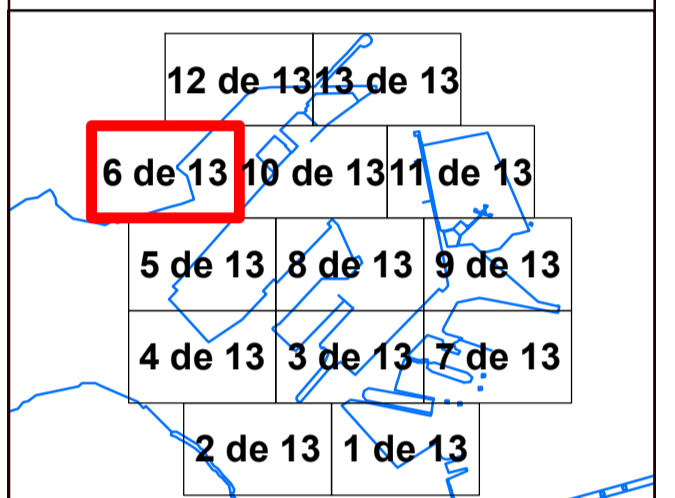


GRÁFICO DE DISTRIBUCIÓN DE HOJAS 1:1.000



EXAMINADO Y CONFORME
Fecha: 12/03/2025

EL JEFE DE SERVICIO DE DOMINIO PÚBLICO: Alvaro Sánchez González
EL JEFE DE LA DEMARCACIÓN: Patricio Poulet Brea

VÉRTICES POLIGONAL DEL DESLINDE			VÉRTICES POLIGONAL DE LA RIBERA DEL MAR		
VÉRTICE	X	Y	VÉRTICE	X	Y
M-54	742617.39	4046910.19	R-418	742685.36	4047382.93
M-55	742616.86	4046930.77	R-419	742682.03	4047385.89
M-56	742612.18	4046953.83	R-420	742685.49	4047387.31
M-57	742593.92	4047014.37	R-421	742689.79	4047384.57
M-58	742573.37	4047008.63	R-422	742618.39	4047397.72
M-59	742562.04	4047005.35	R-423	742615.01	4047310.73
			R-424	742598.57	4047282.28
			R-425	742601.92	4047289.26
			R-426	742551.12	4047232.23
			R-427	742493.9	4047167.96
			R-428	742480.41	4047179.75
			R-429	742470.39	4047168.37
			R-430	742491.36	4047149.17
			R-431	742485.31	4047153.83
			R-432	742500.44	4047131.31
			R-433	742521.42	4047131.65
			R-434	742522.88	4047123.91
			R-435	742526.02	4047124.6
			R-436	742526.03	4047124.59
			R-437	742552.88	4047034.79
			R-438	742556.47	4047022.8
			R-439	742556.96	4047022.71
			R-440	742562.04	4047005.35

INFORMACIÓN CARTOGRÁFICA

SISTEMA GEODÉSICO DE REFERENCIA: ETRS89
SISTEMA DE REPRESENTACIÓN CARTOGRÁFICA UTM - HUSO 29
ORIGEN DE ALTITUDES: NIVEL MEDIO DEL MAR EN ALCANTATE
COORDENADAS U.T.M. ETRS89 EN MARCO DE HOJA
COTA DEL CLAVO DEL PUERTO DE ALGECIRAS RESPECTO AL NMM EN ALCANTATE: 3.3 m. (2018)

VUELO FOTOGRAMÉTRICO REALIZADO EN MARZO 2018
APOYO DE CAMPO REALIZADO EN JULIO 2018
RESTITUCIÓN Y EDICIÓN REALIZADO EN 2019

SIGNOS CONVENCIONALES PARTICULARES

--- LINEA DE DESLINDES ANTERIORES
--- LINEA DE DESLINDES ANTERIORES
--- LINEA DE RIBERA DEL MAR
--- LINEA DE RIBERA DEL MAR
--- LÍMITE SERVIDUMBRE DE TRANSITO
--- LÍMITE SERVIDUMBRE DE PROTECCIÓN

--- LÍMITE DE PARCELAS COLINDANTES
--- LÍMITE DE SUELO URBANO
--- LÍMITE DE TÉRMINO MUNICIPAL
--- LÍMITE DE PROVINCIA

○ VERTICES DE DESLINDE
○ VERTICES DE RIBERA DE MAR
○ VERTICES DE OTROS DESLINDES
○ VERTICES DE DESLINDE INICIAL TRAMO
■ TERRENOS INNECESARIOS

--- Destinos colindantes
--- Límite servidumbre de tránsito colindante
--- Límite servidumbre de protección colindante

--- Estorpedo
--- Muro Alambrada -Valla
--- Seto
--- Estilificación en ruinas
--- Tendido eléctrico / Tendido telefónico

● Punto NAP / Punto Nivelación
▲ Vertice REGENTE / R/OVI ERIGIDOS
▲ Vertice Topográfico
+ Punto de Apoyo

OTROS SIGNOS

ESCALA 1/1.000

0 5 10 20 30 40 50 60 70 80 90 100

CONSULTOR: INGENIERÍA DIGITAL Y MEDIO AMBIENTE S.L.



MINISTERIO
PARA LA TRANSICIÓN ECOLÓGICA
Y EL RETO DEMOGRÁFICO

SECRETARÍA DE ESTADO DE MEDIO AMBIENTE
DIRECCIÓN GENERAL DE LA COSTA Y EL MAR
DEMARCACIÓN DE COSTAS ANDALUCÍA-ATLÁNTICO (Cádiz)

DESLINDE DEL DOMINIO PÚBLICO MARÍTIMOTERRESTRE

TRAMO:
PUERTO DE CÁDIZ

TÉRMINO MUNICIPAL DE:
CÁDIZ

PLANO Nº	HOJA Nº	PLANO	REFERENCIA
	7 de 13	ORTOFOTOGRAFÍA	DES01/23/11/0001

GRÁFICO DE DISTRIBUCIÓN DE HOJAS 1:50.000

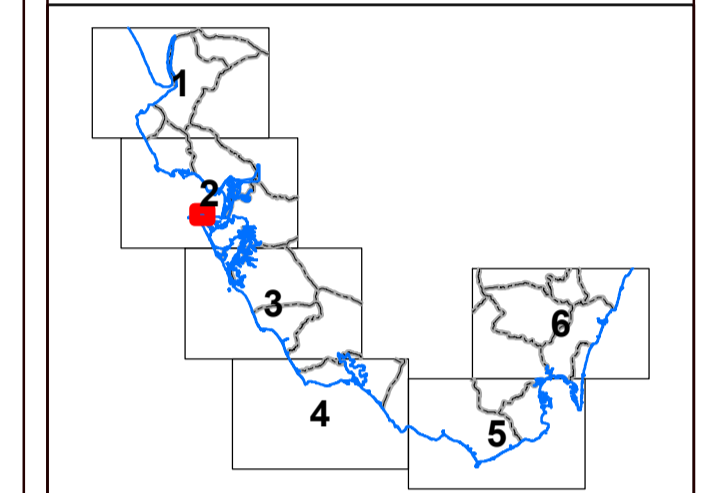
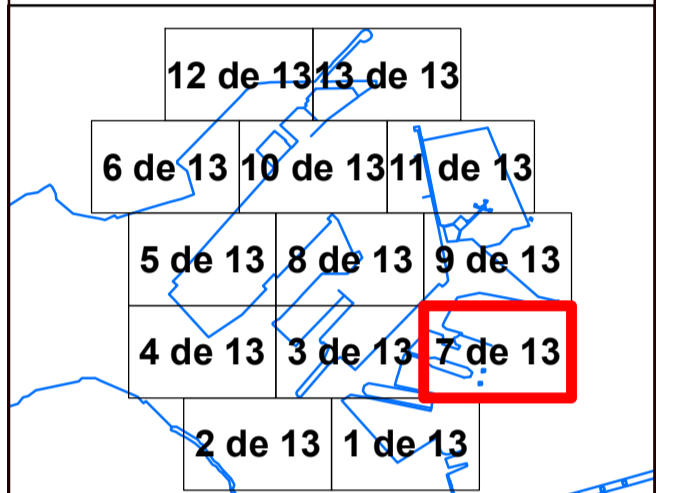


GRÁFICO DE DISTRIBUCIÓN DE HOJAS 1:1.000



EXAMINADO Y CONFORME
Fecha: 12/03/2025

EL JEFE DE SERVICIO DE DOMINIO PÚBLICO: Alvaro Sánchez González
EL JEFE DE LA DEMARCACIÓN: Patricio Poulet Brea

VÉRTICES POLIGONAL DEL DESLINDE			VÉRTICES POLIGONAL DE LA RIBERA DEL MAR		
VÉRTICE	X	Y	VÉRTICE	X	Y
R-46	743857.64	4045918.24	R-46	743857.64	4045918.24
R-47	743860.49	4045921.90	R-47	743860.49	4045921.90
R-48	743858.89	4045934.31	R-48	743858.89	4045934.31
R-49	743826.56	4046127.3	R-49	743826.56	4046127.3
R-50	743829.75	4046134.7	R-50	743829.75	4046134.7
R-51	743824.61	4046141.92	R-51	743824.61	4046141.92
R-52	743817.08	4046281.56	R-52	743817.08	4046281.56
R-53	743800.27	4046293.91	R-53	743800.27	4046293.91
R-54	743805.27	4046199.82	R-54	743805.27	4046199.82
R-55	743804.29	4046197.14	R-55	743804.29	4046197.14
R-56	743904	4046167.12	R-56	743904	4046167.12
R-57	744002.46	4046192.23	R-57	744002.46	4046192.23
R-58	743999.9	4046199.9	R-58	743999.9	4046199.9
R-59	743995.26	4046188.17	R-59	743995.26	4046188.17
R-60	743971.4	4046192.97	R-60	743971.4	4046192.97
R-61	743995.29	4046227.94	R-61	743995.29	4046227.94
R-62	743987.65	4046244.27	R-62	743987.65	4046244.27
R-63	743995.75	4046242.61	R-63	743995.75	4046242.61
R-64	744071.95	4046277.85	R-64	744071.95	4046277.85
R-65	744149.42	4046193.1	R-65	744149.42	4046193.1
R-66	744152.82	4046193.94	R-66	744152.82	4046193.94
R-67	744154.21	4046198.55	R-67	744154.21	4046198.55
R-68	744151.46	4046201.87	R-68	744151.46	4046201.87
R-69	744068.42	4046228.73	R-69	744068.42	4046228.73
R-70	743985.39	4046255.68	R-70	743985.39	4046255.68
R-71	743911.88	4046277.89	R-71	743911.88	4046277.89
R-72	743889.62	4046296.45	R-72	743889.62	4046296.45
R-73	743840.27	4046371.08	R-73	743840.27	4046371.08
R-74	744525.57	4046389.21	R-74	744525.57	4046389.21

INFORMACIÓN CARTOGRÁFICA

SISTEMA GEODÉSICO DE REFERENCIA: ETRS89
SISTEMA DE REPRESENTACIÓN CARTOGRÁFICA UTM - HUSO 29
ORIGEN DE ALTITUDES: NIVEL MEDIO DEL MAR EN ALCANTAR
COORDENADAS U.T.M. ETRS89 EN MARCO DE HOJA
COTA DEL CLAVO DEL PUERTO DE ALGECIRAS RESPECTO AL NMM EN ALCANTAR: 3.3 m. (2018)

VUELO FOTOGRAFICO REALIZADO EN MARZO 2018
APOYO DE CAMPO REALIZADO EN JULIO 2018
RESTITUCIÓN Y EDICIÓN REALIZADO EN 2019

SIGNOS CONVENCIONALES PARTICULARES

LINEA DE COTA
POLIGONAL DEL DESLINDE DEL D.P.M.T.
LINEA DE RIBERA DEL MAR
LÍMITE SERVIDUMBRE DE TRANSITO
LÍMITE SERVIDUMBRE DE PROTECCIÓN

LINEA DE DESLINDES ANTERIORES
LÍMITE PARCELAS COLINDANTES
LÍMITE DE SUELO URBANO
LÍMITE DE TÉRMINO MUNICIPAL
LÍMITE DE PROVINCIA

M-3 VERTICES DE DESLINDE
R-3 VERTICES DE RIBERA DE MAR
R-3 VERTICES DE OTROS DESLINDES
R-3 VERTICES DE DESLINDE INCOGNITAL TRAMO
TERRENOS INNECESARIOS

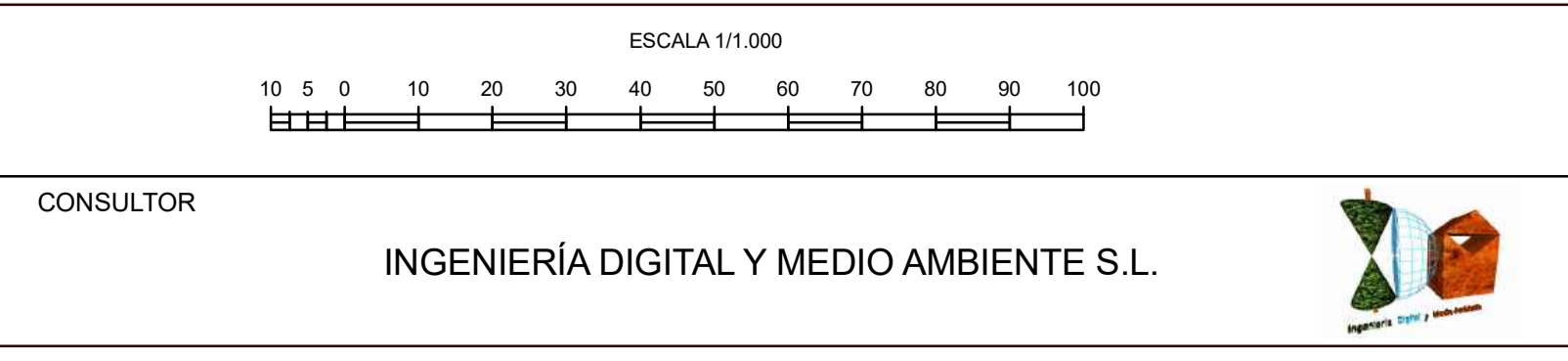
Destinos colindantes
Límite servidumbre de tránsito colindante
Límite servidumbre de protección colindante


NOTA: SI COINCIDE LA POLIGONAL DEL DESLINDE DE DPMT CON LA LINEA DE R.M. SÓLO SE GRAFICA LA PRIMERA

OTROS SIGNOS

Estorpedo
Muro Alambrada -Valla
Seto
Estilación en ruinas
Tendido eléctrico / Tendido telefónico

Punto NAP / Punto Nivelación
Vertice REGENTE / ROI / ERGINES
Vertice Topográfico
Punto de Apoyo





<p>INFORMACIÓN CARTOGRÁFICA</p> <p>SISTEMA GEODÉSICO DE REFERENCIA: ETRS89</p> <p>SISTEMA DE REPRESENTACIÓN CARTOGRÁFICA UTM - HUSO 29</p> <p>ORIGEN DE ALTITUDES: NIVEL MEDIO DEL MAR EN ALCANTATE</p> <p>COORDENADAS U.T.M. ETRS89 EN MARCO DE HOJA</p> <p>COTA DEL CLAVO DEL PUERTO DE ALGECIRAS RESPECTO AL N.M. EN ALCANTATE: 3.3 m. (2018)</p> <p>VUELO FOTOGRAMÉTRICO REALIZADO EN MARZO 2018</p> <p>AEROTRIANGULACIÓN PROPIA DE ESTE LEVANTAMIENTO</p> <p>APOYO DE CAMPO REALIZADO EN JULIO 2018</p> <p>RESTITUCIÓN Y EDICIÓN REALIZADO EN 2019</p>	<p>SIGNOS CONVENCIONALES PARTICULARES</p> <p>— LINEA DE COTA</p> <p>— POLIGONAL DEL DESLINDE DEL D.P.M.T</p> <p>— LINEA DE RIBERA DEL MAR</p> <p>— LÍMITE SERVIDUMBRE DE TRANSITO</p> <p>— LÍMITE SERVIDUMBRE DE PROTECCIÓN</p> <p>--- LINEA DE DESLINDES ANTERIORES</p> <p>- - - LÍMITE PARCELAS COLINDANTES</p> <p>- - - LÍMITE DE SUELO URBANO</p> <p>— LÍMITE DE TÉRMINO MUNICIPAL</p> <p>— LÍMITE DE PROVINCIA</p> <p>● VERTICES DE DESLINDE</p> <p>○ VERTICES DE RIBERA DE MAR</p> <p>○ VERTICES DE OTROS DESLINDES</p> <p>○ VERTICES DE DESLINDE INCORPORAL TRAMO</p> <p>■ TERRENOS INNECESARIOS</p> <p>NOTA: SI COINCIDE LA POLIGONAL DEL DESLINDE DE DPMT CON LA LINEA DE R.M. SÓLO SE GRAFICA LA PRIMERA</p>	<p>OTROS SIGNOS</p> <p>— Estorpedo</p> <p>— Muro Alambrada - Valla</p> <p>— Seto</p> <p>— Edificación en ruinas</p> <p>— Tendido eléctrico / Tendido telefónico</p> <p>● Punto NAP / Punto Nivelación</p> <p>▲ Vertice REGENTE / ROI/ ERIGIDOS</p> <p>▲ Vertice Topográfico</p> <p>● Punto de Apoyo</p>	<p>ESCALA 1/1.000</p> <p>CONSULTOR</p> <p>INGENIERÍA DIGITAL Y MEDIO AMBIENTE S.L.</p>
--	---	--	---



MINISTERIO
PARA LA TRANSICIÓN ECOLÓGICA
Y EL RETO DEMOGRÁFICO

SECRETARÍA DE ESTADO DE MEDIO AMBIENTE
DIRECCIÓN GENERAL DE LA COSTA Y EL MAR
DEMARCACIÓN DE COSTAS ANDALUCÍA-ATLÁNTICO (Cádiz)

DESLINDE DEL DOMINIO PÚBLICO MARÍTIMOTERRESTRE

TRAMO:
PUERTO DE CÁDIZ

TÉRMINO MUNICIPAL DE:
CÁDIZ

PLANO Nº	HOJA Nº	PLANO	REFERENCIA
	8 de 13	ORTOFOTOGRAFÍA	DES01/23/11/0001

GRÁFICO DE DISTRIBUCIÓN DE HOJAS 1:50.000

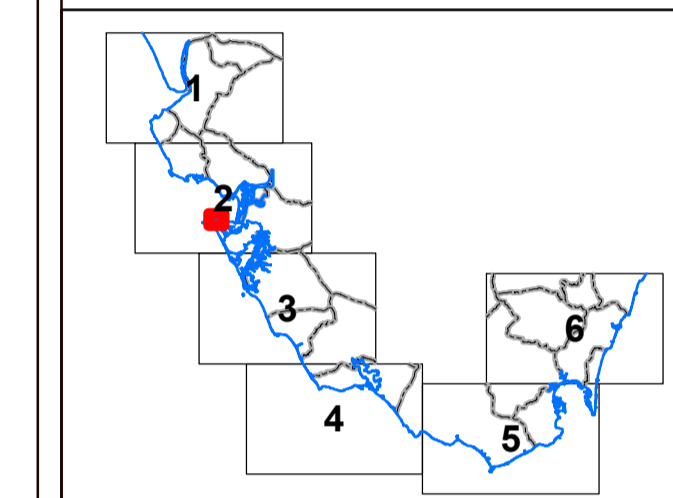
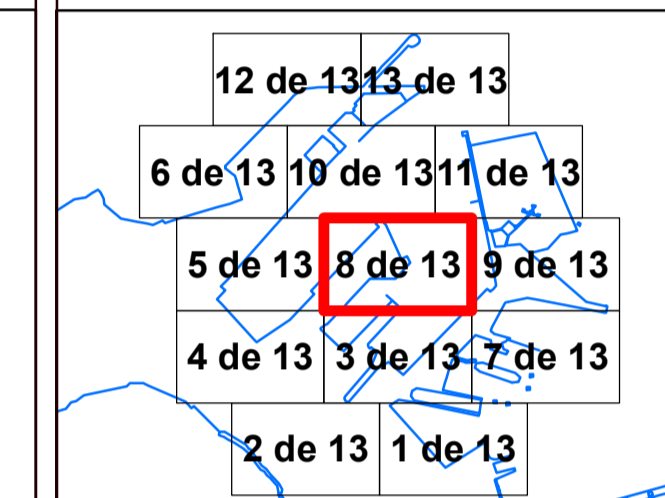


GRÁFICO DE DISTRIBUCIÓN DE HOJAS 1:1.000




EXAMINADO Y CONFORME

Fecha: 12/03/2025

EL JEFE DE SERVICIO DE DOMINIO PÚBLICO: Alvaro Sánchez González

EL JEFE DE LA DEMARCACIÓN: Patricio Poulet Brea

VÉRTICES POLIGONAL DEL DESLINDE			VÉRTICES POLIGONAL DE LA RIBERA DEL MAR		
VÉRTICE	X	Y	VÉRTICE	X	Y
R-217	743415	4046409.89	R-217	743415	4046409.89
R-218	743416.33	4046409.49	R-218	743416.33	4046409.49
R-219	743418.75	4046411.15	R-219	743418.75	4046411.15
R-220	743393.29	4046409.54	R-220	743393.29	4046409.54
R-221	743339.29	4046486.97	R-221	743339.29	4046486.97
R-222	743336	4046482.52	R-222	743336	4046482.52
R-223	743364.45	4046454.55	R-223	743364.45	4046454.55
R-224	743131.63	4046451.66	R-224	743131.63	4046451.66
R-225	743199.08	4046512.53	R-225	743199.08	4046512.53
R-226	743246.53	4046573.4	R-226	743246.53	4046573.4
R-227	743322.75	4046574.48	R-227	743322.75	4046574.48
R-228	743396.86	4046575.96	R-228	743396.86	4046575.96
R-229	743435.22	4046615.14	R-229	743435.22	4046615.14
R-230	743473.47	4046654.73	R-230	743473.47	4046654.73
R-231	743460.8	4046679.54	R-231	743460.8	4046679.54
R-232	743435.42	4046687.29	R-232	743435.42	4046687.29
R-233	743401.81	4046739.07	R-233	743401.81	4046739.07
R-234	743373.16	4046800.3	R-234	743373.16	4046800.3
R-235	743344.51	4046861.54	R-235	743344.51	4046861.54
R-236	743272.21	4046875.6	R-236	743272.21	4046875.6
R-237	743275.19	4046872.85	R-237	743275.19	4046872.85
R-238	743278.04	4046875.83	R-238	743278.04	4046875.83
R-239	743293.12	4046855.46	R-239	743293.12	4046855.46
R-240	743291.01	4046857.52	R-240	743291.01	4046857.52
R-241	743293.12	4046855.46	R-241	743293.12	4046855.46
R-242	743224.35	4046783.81	R-242	743224.35	4046783.81
R-243	743155.59	4046712.15	R-243	743155.59	4046712.15
R-244	743086.82	4046640.49	R-244	743086.82	4046640.49
R-245	743018.05	4046568.83	R-245	743018.05	4046568.83



MINISTERIO
PARA LA TRANSICIÓN ECOLÓGICA
Y EL RETO DEMOGRÁFICO

SECRETARÍA DE ESTADO DE MEDIO AMBIENTE
DIRECCIÓN GENERAL DE LA COSTA Y EL MAR
DEMARCACIÓN DE COSTAS ANDALUCÍA-ATLÁNTICO (Cádiz)

DESLINDE DEL DOMINIO PÚBLICO MARÍTIMOTERRESTRE

TRAMO:
PUERTO DE CÁDIZ

TÉRMINO MUNICIPAL DE:
CÁDIZ

PLANO Nº	HOJA Nº	PLANO	REFERENCIA
	9 de 13	ORTOFOTOGRAFÍA	DES01/23/11/0001

GRÁFICO DE DISTRIBUCIÓN DE HOJAS 1:50.000

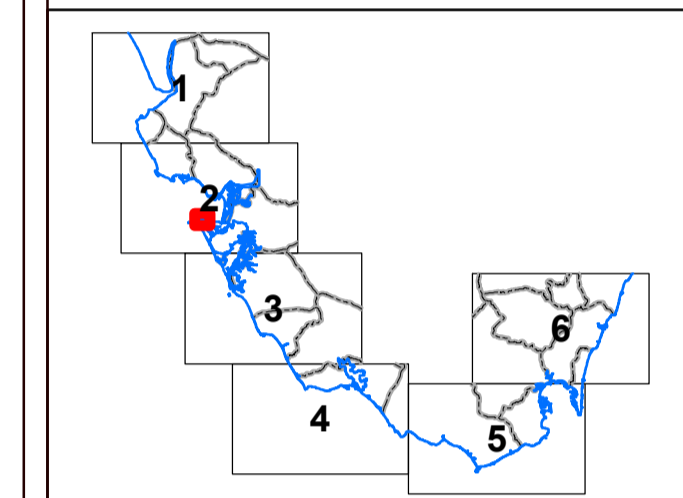
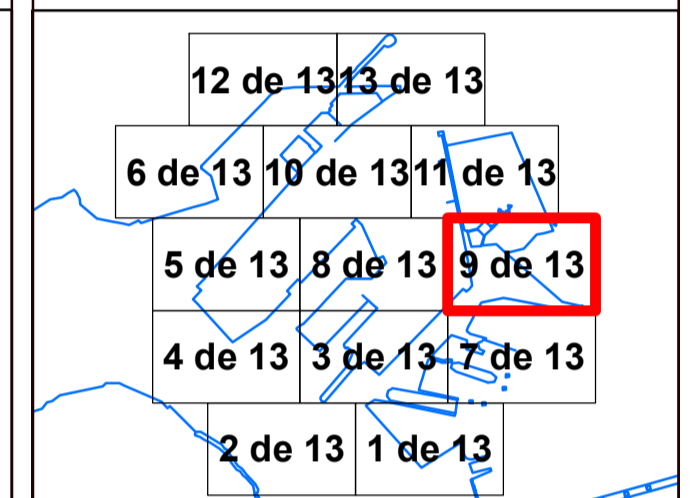



GRÁFICO DE DISTRIBUCIÓN DE HOJAS 1:1.000



EXAMINADO Y CONFORME		
EL JEFE DE SERVICIO DE DOMINIO PÚBLICO	Fecha: 12/03/2025	EL JEFE DE LA DEMARCACIÓN
Alvaro Sánchez González		Patricio Poulet Brea

VÉRTICES POLIGONAL DEL DESLINDE			VÉRTICES POLIGONAL DE LA RIBERA DEL MAR		
VÉRTICE	X	Y	VÉRTICE	X	Y
R-104	743890.92	4046445.71	R-104	743890.92	4046445.71
R-105	744044.57	4046457.75	R-105	744044.57	4046457.75
R-106	744108.22	4046489.79	R-106	744108.22	4046489.79
R-107	744130.58	4046485.63	R-107	744130.58	4046485.63
R-108	744130.32	4046463.88	R-108	744130.32	4046463.88
R-109	744203.37	4046448.78	R-109	744203.37	4046448.78
R-110	744289.42	4046433.89	R-110	744289.42	4046433.89
R-111	744307.47	4046419.1	R-111	744307.47	4046419.1
R-112	744446.52	4046404.54	R-112	744446.52	4046404.54
R-113	744536.79	4046392.34	R-113	744536.79	4046392.34
R-114	744536.24	4046428.02	R-114	744536.24	4046428.02
R-115	744526.97	4046421.77	R-115	744526.97	4046421.77
R-116	744519.52	4046420.65	R-116	744519.52	4046420.65
R-117	744505.74	4046424.55	R-117	744505.74	4046424.55
R-118	744421.18	4046441.98	R-118	744421.18	4046441.98
R-119	744402.27	4046451.55	R-119	744402.27	4046451.55
R-120	744382.06	4046475.89	R-120	744382.06	4046475.89
R-121	744382.06	4046504.42	R-121	744382.06	4046504.42
R-122	744349.84	4046535.29	R-122	744349.84	4046535.29
R-123	744329.86	4046586.46	R-123	744329.86	4046586.46
R-124	744316.96	4046637.64	R-124	744316.96	4046637.64
R-125	744181.97	4046693.14	R-125	744181.97	4046693.14
R-126	744151.47	4046705.06	R-126	744151.47	4046705.06
R-127	744129.93	4046718.07	R-127	744129.93	4046718.07
R-128	744129.93	4046718.07	R-128	744129.93	4046718.07
R-129	744129.93	4046718.07	R-129	744129.93	4046718.07
R-130	744129.93	4046718.07	R-130	744129.93	4046718.07
R-131	744129.93	4046718.07	R-131	744129.93	4046718.07
R-132	744129.93	4046718.07	R-132	744129.93	4046718.07
R-133	744129.93	4046718.07	R-133	744129.93	4046718.07
R-134	744129.93	4046718.07	R-134	744129.93	4046718.07
R-135	744129.93	4046718.07	R-135	744129.93	4046718.07
R-136	744129.93	4046718.07	R-136	744129.93	4046718.07
R-137	744129.93	4046718.07	R-137	744129.93	4046718.07
R-138	744129.93	4046718.07	R-138	744129.93	4046718.07
R-139	744129.93	4046718.07	R-139	744129.93	4046718.07
R-140	744129.93	4046718.07	R-140	744129.93	4046718.07
R-141	744129.93	4046718.07	R-141	744129.93	4046718.07
R-142	744129.93	4046718.07	R-142	744129.93	4046718.07
R-143	744129.93	4046718.07	R-143	744129.93	4046718.07
R-144	744129.93	4046718.07	R-144	744129.93	4046718.07

<p>INFORMACIÓN CARTOGRÁFICA</p> <p>SISTEMA GEODÉSICO DE REFERENCIA: ETRS89</p> <p>SISTEMA DE REPRESENTACIÓN CARTOGRÁFICA UTM - HUSO 29</p> <p>ORIGEN DE ALTITUDES: NIVEL MEDIO DEL MAR EN ALCANTANTE</p> <p>COORDENADAS U.T.M. ETRS89 EN MARCO DE HOJA</p> <p>COTA DEL CLAVO DEL PUERTO DE ALGECIRAS RESPECTO AL NMM EN ALCANTANTE: 3.3 m. (2018)</p> <p>VUELO FOTOGRAMÉTRICO REALIZADO EN MARZO 2018</p> <p>AEROTRIANGULACIÓN PROPIA DE ESTE LEVANTAMIENTO</p> <p>APOYO DE CAMPO REALIZADO EN JULIO 2018</p> <p>RESTITUCIÓN Y EDICIÓN REALIZADO EN 2019</p>	<p>SIGNOS CONVENCIONALES PARTICULARES</p> <p>LINEA DE COTA</p> <p>POLIGONAL DEL DESLINDE DEL D.M.P.M</p> <p>LINEA DE RIBERA DEL MAR</p> <p>LÍMITE SERVIDUMBRE DE TRANSITO</p> <p>LÍMITE SERVIDUMBRE DE PROTECCIÓN</p> <p>LINEA DE DESLINDES ANTERIORES</p> <p>LÍMITE DE SUELO URBANO</p> <p>LÍMITE DE TÉRMINO MUNICIPAL</p> <p>LÍMITE DE PROVINCIA</p> <p>VERTICES DE DESLINDE</p> <p>VERTICES DE RIBERA DE MAR</p> <p>VERTICES DE OTROS DESLINDES</p> <p>VERTICES DE DESLINDE INCORPORAL TRAMO</p> <p>TERRENOS INNECESARIOS</p> <p>NOTA: SI COINCIDE LA POLIGONAL DEL DESLINDE DE DPMT CON LA LINEA DE R.M. SÓLO SE GRAFICA LA PRIMERA</p>	<p>OTROS SIGNOS</p> <p>Estorpedo</p> <p>Muro Alambrada-Valla</p> <p>Soto</p> <p>Estilación en ruinas</p> <p>Tendido eléctrico / Tendido telefónico</p> <p>Punto NAP / Punto Nivelación</p> <p>Vertice REGENTE / PIVOT ORIGENES</p> <p>Vertice Topográfico</p> <p>Punto de Apoyo</p>	<p>ESCALA 1/1.000</p> <p>CONSULTOR</p> <p>INGENIERÍA DIGITAL Y MEDIO AMBIENTE S.L.</p>
---	--	--	---



MINISTERIO
PARA LA TRANSICIÓN ECOLÓGICA
Y EL RETO DEMOGRÁFICO

SECRETARÍA DE ESTADO DE MEDIO AMBIENTE
DIRECCIÓN GENERAL DE LA COSTA Y EL MAR
DEMARCACIÓN DE COSTAS ANDALUCÍA-ATLÁNTICO (Cádiz)

DESLINDE DEL DOMINIO PÚBLICO MARÍTIMOTERRESTRE

TRAMO:
PUERTO DE CÁDIZ

TÉRMINO MUNICIPAL DE:
CÁDIZ

PLANO Nº	HOJA Nº	PLANO	REFERENCIA
	10 de 13	ORTOFOTOGRAFÍA	DES01/23/11/0001

GRÁFICO DE DISTRIBUCIÓN DE HOJAS 1:50.000

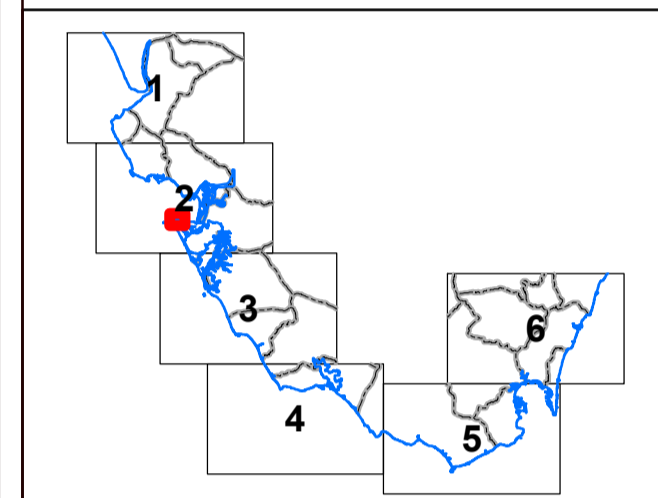
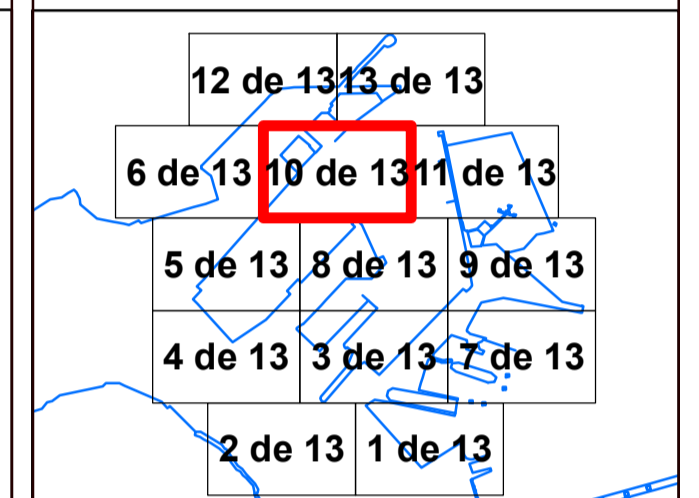


GRÁFICO DE DISTRIBUCIÓN DE HOJAS 1:1.000



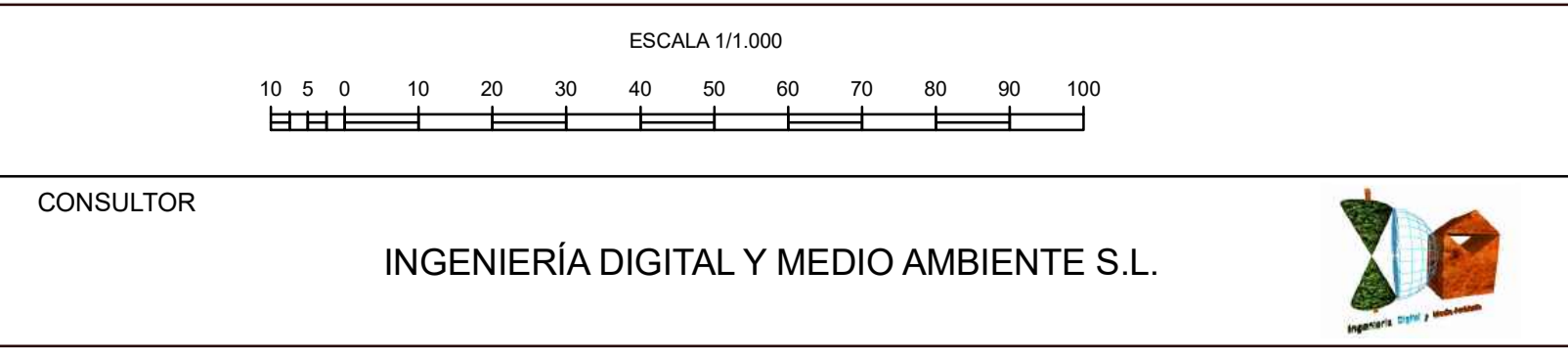
EXAMINADO Y CONFORME
EL JEFE DE SERVICIO DE DOMINIO PÚBLICO Fecha: 12/03/2025 EL JEFE DE LA DEMARCACIÓN
Alvaro Sánchez González *Patricio Poulet Brea*

VÉRTICES POLIGONAL DEL DESLINDE			VÉRTICES POLIGONAL DE LA RIBERA DEL MAR		
VÉRTICE	X	Y	VÉRTICE	X	Y
R-246	743299.96	4046904.47	R-246	743299.96	4046904.47
R-249	742814.41	4046954.33	R-249	742814.41	4046954.33
R-300	742872.57	4047019.44	R-300	742872.57	4047019.44
R-301	742929.72	4047084.54	R-301	742929.72	4047084.54
R-302	742888.88	4047149.65	R-302	742888.88	4047149.65
R-303	742991.05	4047214.76	R-303	742991.05	4047214.76
R-304	742980.6	4047155.87	R-304	742980.6	4047155.87
R-305	742992.85	4047171.97	R-305	742992.85	4047171.97
R-306	742961.67	4047170.35	R-306	742961.67	4047170.35
R-307	742986.99	4047234.97	R-307	742986.99	4047234.97
R-308	742925.27	4047275.23	R-308	742925.27	4047275.23
R-309	742904.12	4047276.37	R-309	742904.12	4047276.37
R-310	742926.62	4047289.96	R-310	742926.62	4047289.96
R-311	742877.93	4047286.78	R-311	742877.93	4047286.78
R-312	742895.46	4047249	R-312	742895.46	4047249
R-313	742997.96	4047346.63	R-313	742997.96	4047346.63
R-314	742899.25	4047345.46	R-314	742899.25	4047345.46
R-315	743009.91	4047336.21	R-315	743009.91	4047336.21
R-316	743008.28	4047334.58	R-316	743008.28	4047334.58
R-317	743016.9	4047323.84	R-317	743016.9	4047323.84
R-318	743019.82	4047324.82	R-318	743019.82	4047324.82
R-319	743036.99	4047308.31	R-319	743036.99	4047308.31
R-320	743036.94	4047308.92	R-320	743036.94	4047308.92
R-321	743051.45	4047296.27	R-321	743051.45	4047296.27
R-322	743047.06	4047291.71	R-322	743047.06	4047291.71
R-323	743068.45	4047270.62	R-323	743068.45	4047270.62
R-324	743060.29	4047260.79	R-324	743060.29	4047260.79
R-325	743060.94	4047280.02	R-325	743060.94	4047280.02
R-326	743064.76	4047283.99	R-326	743064.76	4047283.99
R-327	743091.84	4047275.76	R-327	743091.84	4047275.76
R-328	743093.13	4047271.90	R-328	743093.13	4047271.90
R-329	743044.57	4047225.38	R-329	743044.57	4047225.38
R-330	743001.63	4047178.97	R-330	743001.63	4047178.97
R-331	742959.39	4047175.84	R-331	742959.39	4047175.84
R-332	743001.63	4047174.44	R-332	743001.63	4047174.44
R-333	743004.26	4047175.53	R-333	743004.26	4047175.53
R-334	743046.69	4047222.12	R-334	743046.69	4047222.12
R-335	743053.13	4047265.71	R-335	743053.13	4047265.71
R-336	743112.99	4047286.95	R-336	743112.99	4047286.95
R-337	743111.5	4047284.72	R-337	743111.5	4047284.72
R-338	743067.2	4047337.02	R-338	743067.2	4047337.02
R-339	743022.91	4047379.32	R-339	743022.91	4047379.32
R-340	743037.52	4047388.14	R-340	743037.52	4047388.14
R-341	743032.66	4047387.16	R-341	743032.66	4047387.16
R-364	743232.96	4047378.38	R-364	743232.96	4047378.38
R-365	743185.29	4047325.68	R-365	743185.29	4047325.68
R-366	743178.99	4047334.61	R-366	743178.99	4047334.61
R-367	743169.77	4047325.05	R-367	743169.77	4047325.05
R-368	743182.78	4047312.76	R-368	743182.78	4047312.76
R-369	743234.44	4047366.65	R-369	743234.44	4047366.65

INFORMACIÓN CARTOGRÁFICA
 SISTEMA GEODÉSICO DE REFERENCIA: ETR89
 SISTEMA DE REPRESENTACIÓN CARTOGRÁFICA UTM - HUSO 29
 ORIGEN DE ALTITUDES: NIVEL MEDIO DEL MAR EN ALCANTANE
 COORDENADAS U.T.M. ETR89 EN MARCO DE HOJA
 COTA DEL CLAVO DEL PUERTO DE ALGECIRAS RESPECTO AL N.M. EN ALCANTANE: 3.3 m. (2018)
 VUELO FOTOGRAMÉTRICO REALIZADO EN MARZO 2018
 AEROTRIANGULACIÓN PROPIA DE ESTE LEVANTAMIENTO
 APOYO DE CAMPO REALIZADO EN JULIO 2018
 RESTITUCIÓN Y EDICIÓN REALIZADO EN 2019

SIGNOS CONVENCIONALES PARTICULARES
 LINEA DE COTA
 POLIGONAL DEL DESLINDE DEL D.P.M.T.
 LINEA DE RIBERA DEL MAR
 LÍMITE SERVIDUMBRE DE TRANSITO
 LÍMITE SERVIDUMBRE DE PROTECCIÓN
 LINEA DE DESLINDES ANTERIORES
 LÍMITE DE BUELOS URBANO
 LÍMITE DE TÉRMINO MUNICIPAL
 LÍMITE DE PROVINCIA
 VERTICES DE DESLINDE
 VERTICES DE RIBERA DE MAR
 VERTICES DE OTROS DESLINDES
 VERTICES DE DESLINDE INCIDENCIAL TRAMO
 TERRENOS INNECESARIOS
 NOTA: SI COINCIDE LA POLIGONAL DEL DESLINDE DE PMT CON LA LINEA DE R.M. SÓLO SE GRAFICA LA PRIMERA

OTROS SIGNOS
 Estorripado
 Muro Alambreado-Valla
 Seto
 Edificación en ruinas
 Tendido eléctrico / Tendido telefónico
 Punto NAP / Punto Nivelación
 Vertice REGENTE / ROI ERGINDES
 Vertice Topográfico
 Punto de Apoyo





MINISTERIO
PARA LA TRANSICIÓN ECOLÓGICA
Y EL RETO DEMOGRÁFICO

SECRETARÍA DE ESTADO DE MEDIO AMBIENTE
DIRECCIÓN GENERAL DE LA COSTA Y EL MAR
DEMARCACIÓN DE COSTAS ANDALUCÍA-ATLÁNTICO (Cádiz)

DESLINDE DEL DOMINIO PÚBLICO MARÍTIMOTERRESTRE

TRAMO:
PUERTO DE CÁDIZ

TÉRMINO MUNICIPAL DE:
CÁDIZ

PLANO Nº	HOJA Nº	PLANO	REFERENCIA
	11 de 13	ORTOFOTOGRAFÍA	DES01/23/11/0001

GRÁFICO DE DISTRIBUCIÓN DE HOJAS 1:50.000

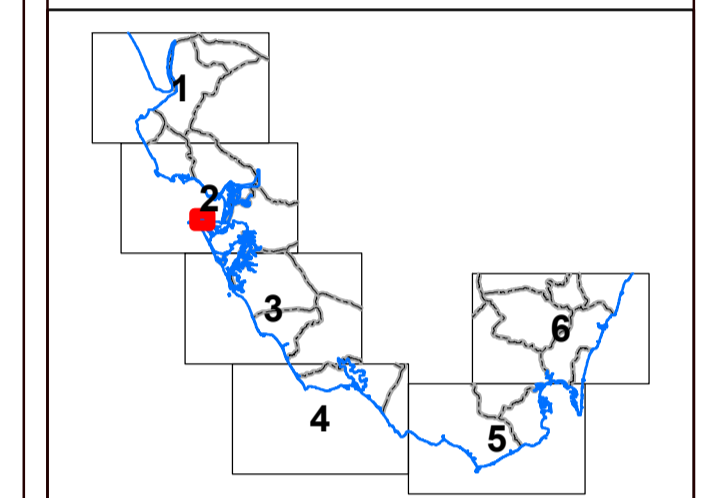
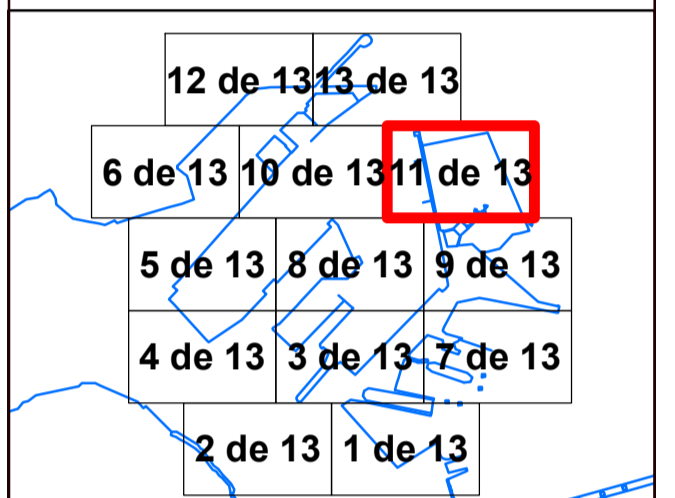


GRÁFICO DE DISTRIBUCIÓN DE HOJAS 1:1.000



EXAMINADO Y CONFORME
Fecha: 12/03/2025

EL JEFE DE SERVICIO DE DOMINIO PÚBLICO: Alvaro Sánchez González
EL JEFE DE LA DEMARCACIÓN: Patricio Poulet Brea

VÉRTICES POLIGONAL DEL DESLINDE			VÉRTICES POLIGONAL DE LA RIBERA DEL MAR		
VÉRTICE	X	Y	VÉRTICE	X	Y
R-142	744396.81	4046927.91	R-142	744396.81	4046927.91
R-143	744295.37	4047019.79	R-143	744295.37	4047019.79
R-144	744263.14	4047109.67	R-144	744263.14	4047109.67
R-145	744229.9	4047200.56	R-145	744229.9	4047200.56
R-146	744187.67	4047291.44	R-146	744187.67	4047291.44
R-147	744155.44	4047382.32	R-147	744155.44	4047382.32
R-148	744131.29	4047374.27	R-148	744131.29	4047374.27
R-149	744099.59	4047362.56	R-149	744099.59	4047362.56
R-150	744100.78	4047345.33	R-150	744100.78	4047345.33
R-151	744097.52	4047320.96	R-151	744097.52	4047320.96
R-152	744029.73	4047307.89	R-152	744029.73	4047307.89
R-153	744071.91	4047307.01	R-153	744071.91	4047307.01
R-154	743954.83	4047281.04	R-154	743954.83	4047281.04
R-155	743871.73	4047277.1	R-155	743871.73	4047277.1
R-156	743876.31	4047262.66	R-156	743876.31	4047262.66
R-157	743839.52	4047253.07	R-157	743839.52	4047253.07
R-158	743799.06	4047254.93	R-158	743799.06	4047254.93
R-159	743786.06	4047314.1	R-159	743786.06	4047314.1
R-160	743774.07	4047373.28	R-160	743774.07	4047373.28
R-161	743744.3	4047367.19	R-161	743744.3	4047367.19
R-162	743749.15	4047345.18	R-162	743749.15	4047345.18
R-163	743754.58	4047345.06	R-163	743754.58	4047345.06
R-164	743726.66	4047351.57	R-164	743726.66	4047351.57
R-165	743705.91	4047351.51	R-165	743705.91	4047351.51
R-166	743727.6	4047340.98	R-166	743727.6	4047340.98
R-167	743765.85	4047276.59	R-167	743765.85	4047276.59
R-168	743706.26	4047259.69	R-168	743706.26	4047259.69
R-169	743802.29	4047204.44	R-169	743802.29	4047204.44
R-170	743816.77	4047131.76	R-170	743816.77	4047131.76
R-171	743831.26	4047059.08	R-171	743831.26	4047059.08
R-172	743845.74	4046986.41	R-172	743845.74	4046986.41
R-173	743863.26	4046900.88	R-173	743863.26	4046900.88

INFORMACIÓN CARTOGRÁFICA

SISTEMA GEODÉSICO DE REFERENCIA: ETRS89
SISTEMA DE REPRESENTACIÓN CARTOGRÁFICA UTM - HUSO 29
ORIGEN DE ALTURAS: NIVEL MEDIO DEL MAR EN ALCANTRE
COORDENADAS U.T.M. ETRS89 EN MARCO DE HOJA
COTA DEL CLAVO DEL PUERTO DE ALGECIRAS RESPECTO AL N.M.M EN ALCANTRE: 3.3 m. (2018)

VUELO FOTOGRAMÉTRICO REALIZADO EN MARZO 2018
APOYO DE CAMPO REALIZADO EN JULIO 2018
RESTITUCIÓN Y EDICIÓN REALIZADO EN 2019

SIGNOS CONVENCIONALES PARTICULARES

LINEA DE COTA 0
POLIGONAL DEL DESLINDE DEL D.P.M.T
LINEA DE RIBERA DEL MAR
LÍMITE SERVIDUMBRE DE TRANSITO
LÍMITE SERVIDUMBRE DE PROTECCIÓN

LINEA DE DESLINDES ANTERIORES
LÍMITE PARCELAS COLINDANTES
LÍMITE DE SUELO URBANO
LÍMITE DE TÉRMINO MUNICIPAL
LÍMITE DE PROVINCIA

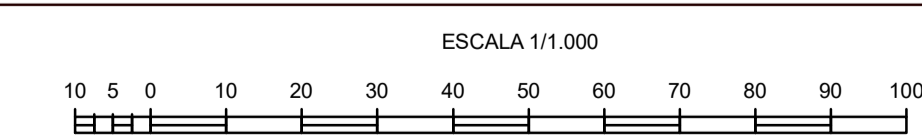
VÉRTICES DE DESLINDE
VÉRTICES DE RIBERA DE MAR
VÉRTICES DE OTROS DESLINDES
VÉRTICES DE DESLINDE INCOGNITAL TRAMO
TERRENOS INNECESARIOS

NOTA: SI COINCIDE LA POLIGONAL DEL DESLINDE DE DPMT CON LA LÍNEA DE R.M. SÓLO SE GRAFICA LA PRIMERA

OTROS SIGNOS

Estorpedo
Muro Alambrada - Valla
Soto
Edificación en ruinas
Tendido eléctrico / Tendido telefónico


Punto NAP / Punto Nivelación
Vertice REGENTE / ROI / ERIGINES
Vertice Topográfico
Punto de Apoyo



CONSULTOR
INGENIERÍA DIGITAL Y MEDIO AMBIENTE S.L.

742500

743000



742500

743000



MINISTERIO
PARA LA TRANSICIÓN ECOLÓGICA
Y EL RETO DEMOGRÁFICO

SECRETARÍA DE ESTADO DE MEDIO AMBIENTE
DIRECCIÓN GENERAL DE LA COSTA Y EL MAR
DEMARCACIÓN DE COSTAS ANDALUCÍA-ATLÁNTICO (Cádiz)

DESLINDE DEL DOMINIO PÚBLICO MARÍTIMOTERRESTRE

TRAMO:
PUERTO DE CÁDIZ

TÉRMINO MUNICIPAL DE:
CÁDIZ

PLANO Nº	HOJA Nº	PLANO	REFERENCIA
	12 de 13	ORTOFOTOGRAFÍA	DES01/23/11/0001

GRÁFICO DE DISTRIBUCIÓN DE HOJAS 1:50.000

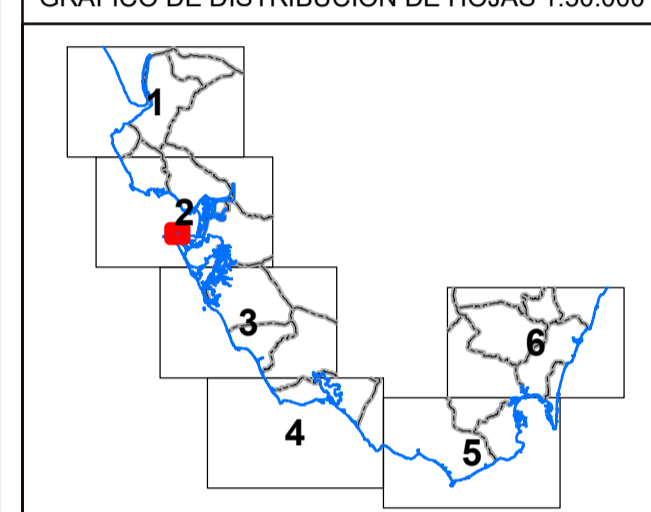
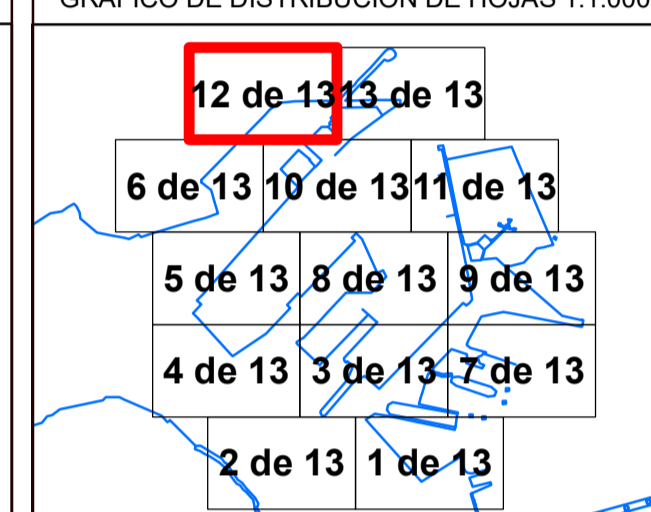


GRÁFICO DE DISTRIBUCIÓN DE HOJAS 1:1.000



EXAMINADO Y CONFORME
Fecha: 12/03/2025

EL JEFE DE SERVICIO DE DOMINIO PÚBLICO: Alvaro Sánchez González
EL JEFE DE LA DEMARCACIÓN: Patricio Poulet Brea

VÉRTICES POLIGONAL DEL DESLINDE			VÉRTICES POLIGONAL DE LA RIBERA DEL MAR		
VÉRTICE	X	Y	VÉRTICE	X	Y
R-342	743074.09	4047430.55	R-342	743115.82	4047473.94
R-343	743115.82	4047473.94	R-343	743144.87	4047470.72
R-344	743144.87	4047470.72	R-344	743150.95	4047474.41
R-345	743150.95	4047474.41	R-345	743160.11	4047483.85
R-346	743160.11	4047483.85	R-346	743141.86	4047500.97
R-347	743141.86	4047500.97	R-347	743173.17	4047533.89
R-348	743141.86	4047515.98	R-348	743144.83	4047512.05
R-349	743052.6	4047613.86	R-349	742994.36	4047612.05
R-350	743141.86	4047611.13	R-350	742953.43	4047611.13
R-351	743141.86	4047611.13	R-351	742943.53	4047607.82
R-352	743141.86	4047607.82	R-352	742893.64	4047607.82
R-353	743141.86	4047602.05	R-353	742813.27	4047602.05
R-354	743141.86	4047593.37	R-354	742802.29	4047593.37
R-355	743141.86	4047583.79	R-355	742784.72	4047583.79
R-356	743141.86	4047574.91	R-356	742801.63	4047574.91
R-357	743141.86	4047562.34	R-357	742846.34	4047562.34
R-358	743141.86	4047553.56	R-358	742837.23	4047553.56
R-359	743141.86	4047532.87	R-359	742816.8	4047532.87
R-360	743141.86	4047525.78	R-360	742815.51	4047525.78
R-361	743141.86	4047517.29	R-361	742799.07	4047517.29
R-362	743141.86	4047514.37	R-362	742802.29	4047514.37
R-363	743141.86	4047498.07	R-363	742792.25	4047498.07
R-364	743141.86	4047481.1	R-364	742748.83	4047481.1
R-365	743141.86	4047442.87	R-365	742732.42	4047442.87
R-366	743141.86	4047439.82	R-366	742735.86	4047439.82

INFORMACIÓN CARTOGRÁFICA

SISTEMA GEODÉSICO DE REFERENCIA: ETRS89
SISTEMA DE REPRESENTACIÓN CARTOGRÁFICA UTM - HUSO 29
ORIGEN DE ALTITUDES: NIVEL MEDIO DEL MAR EN ALCANTRE
COORDENADAS U.T.M.: ETRS89 EN MARCO DE HOJA
COTA DEL CLAVO DEL PUERTO DE ALGECIRAS RESPECTO AL NMM EN ALCANTRE: 3.3 m. (2018)

VUELO FOTOGRAMÉTRICO REALIZADO EN MARZO 2018
AEROTRIANGULACIÓN PROPIA DE ESTE LEVANTAMIENTO
APOYO DE CAMPO REALIZADO EN JULIO 2018
RESTITUCIÓN Y EDICIÓN REALIZADO EN 2019

SIGNOS CONVENCIONALES PARTICULARES

LINEA DE COTA
POLIGONAL DEL DESLINDE DEL D.P.M.T.
LINEA DE RIBERA DEL MAR
LÍMITE SERVIDUMBRE DE TRANSITO
LÍMITE SERVIDUMBRE DE PROTECCIÓN

LINEA DE DESLINDES ANTERIORES
LÍMITE PARCELAS COLINDANTES
LÍMITE DE SUELO URBANO
LÍMITE DE TÉRMINO MUNICIPAL
LÍMITE DE PROVINCIA


M-3 VERTICES DE DESLINDE
R-3 VERTICES DE RIBERA DE MAR
VERTICES DE OTROS TERMINOS
VERTICES DE DESLINDE INCORPORAL TRAMO
TERRENOS INNECESARIOS


NOTA: SI COINCIDE LA POLIGONAL DEL DESLINDE DE DPMT CON LA LINEA DE R.M. SÓLO SE GRAFICA LA PRIMERA

OTROS SIGNOS

Estorpedo
Muro Alambrada -Valla
Seto
Edificación en ruinas
Tendido eléctrico / Tendido telefónico

Punto NAP / Punto Nivelación
Vertice REGENTE / ROI / ERIGIDOS
Vertice Topográfico
Punto de Apoyo





MINISTERIO
PARA LA TRANSICIÓN ECOLÓGICA
Y EL RETO DEMOGRÁFICO

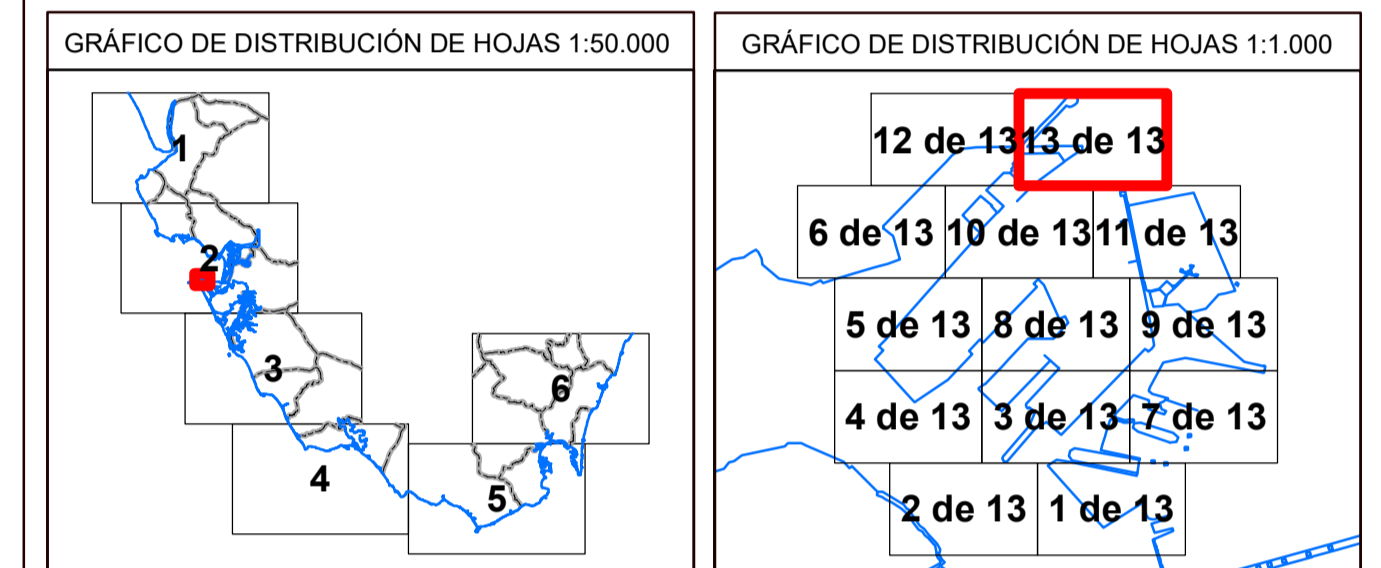
SECRETARÍA DE ESTADO DE MEDIO AMBIENTE
DIRECCIÓN GENERAL DE LA COSTA Y EL MAR
DEMARCACIÓN DE COSTAS ANDALUCÍA-ATLÁNTICO (Cádiz)

DESLINDE DEL DOMINIO PÚBLICO MARÍTIMOTERRESTRE

TRAMO:
PUERTO DE CÁDIZ

TÉRMINO MUNICIPAL DE:
CÁDIZ

PLANO Nº	HOJA Nº	PLANO	REFERENCIA
	13 de 13	ORTOFOTOGRAFÍA	DES01/23/11/0001



EXAMINADO Y CONFORME
Fecha: 12/03/2025

EL JEFE DE SERVICIO DE DOMINIO PÚBLICO: Alvaro Sánchez González
EL JEFE DE LA DEMARCACIÓN: Patricio Poulet Brea

VÉRTICES POLIGONAL DEL DESLINDE			VÉRTICES POLIGONAL DE LA RIBERA DEL MAR		
VÉRTICE	X	Y	VÉRTICE	X	Y
R-345	743217.85	4047405.61	R-345	743217.85	4047405.61
R-346	743227.14	4047416.06	R-346	743227.14	4047416.06
R-347	743214.93	4047426.91	R-347	743214.93	4047426.91
R-348	743215.26	4047421.66	R-348	743215.26	4047421.66
R-349	743213.38	4047475.9	R-349	743213.38	4047475.9
R-350	743230.9	4047576.9	R-350	743230.9	4047576.9
R-351	743230.54	4047574.36	R-351	743230.54	4047574.36
R-352	743324.15	4047576.05	R-352	743324.15	4047576.05
R-353	743443.81	4047577.73	R-353	743443.81	4047577.73
R-354	743443.14	4047541.75	R-354	743443.14	4047541.75
R-355	743369.21	4047488.82	R-355	743369.21	4047488.82
R-356	743295.26	4047435.09	R-356	743295.26	4047435.09
R-357	743291.13	4047441.4	R-357	743291.13	4047441.4
R-358	743277.85	4047431.03	R-358	743277.85	4047431.03
R-359	743296.04	4047426.08	R-359	743296.04	4047426.08
R-360	743286.11	4047420.02	R-360	743286.11	4047420.02
R-361	743284.86	4047475.05	R-361	743284.86	4047475.05
R-362	743443.81	4047532.78	R-362	743443.81	4047532.78
R-363	743322.37	4047588.92	R-363	743322.37	4047588.92
R-364	743442.21	4047588.06	R-364	743442.21	4047588.06
R-365	743341.42	4047518.03	R-365	743341.42	4047518.03
R-366	743442.81	4047617	R-366	743442.81	4047617
R-367	743343.6	4047615.06	R-367	743343.6	4047615.06
R-368	743248.04	4047613.19	R-368	743248.04	4047613.19
R-369	743305.62	4047623.07	R-369	743305.62	4047623.07
R-370	743303.2	4047732.96	R-370	743303.2	4047732.96
R-371	743420.78	4047825.84	R-371	743420.78	4047825.84
R-372	743478.36	4047852.73	R-372	743478.36	4047852.73
R-373	743477.14	4047823.9	R-373	743477.14	4047823.9
R-374	743480.18	4047857.03	R-374	743480.18	4047857.03
R-375	743487.75	4047862.54	R-375	743487.75	4047862.54
R-376	743489	4047866.05	R-376	743489	4047866.05
R-377	743498.07	4047869.95	R-377	743498.07	4047869.95
R-378	743481.37	4047868.83	R-378	743481.37	4047868.83
R-379	743421.03	4047906.11	R-379	743421.03	4047906.11
R-380	743360.69	4047743.39	R-380	743360.69	4047743.39
R-381	743300.34	4047603.07	R-381	743300.34	4047603.07
R-382	743240	4047617.95	R-382	743240	4047617.95
R-383	743235.38	4047613.08	R-383	743235.38	4047613.08
R-384	743233.97	4047613.01	R-384	743233.97	4047613.01
R-385	743232.99	4047615.05	R-385	743232.99	4047615.05
R-386	743231.14	4047617.1	R-386	743231.14	4047617.1
R-387	743229.07	4047617.49	R-387	743229.07	4047617.49

INFORMACIÓN CARTOGRÁFICA

SISTEMA GEODÉSICO DE REFERENCIA: ETRS89
SISTEMA DE REPRESENTACIÓN CARTOGRÁFICA UTM - HUSO 29
ORIGEN DE ALTITUDES: NIVEL MEDIO DEL MAR EN ALCANTANTE
COORDENADAS UTM: ETRS89 EN MARCO DE HOJA
COTA DEL CLAVO DEL PUERTO DE ALGECIRAS RESPECTO AL NMM EN ALCANTANTE: 3.3 m. (2018)

VUELO FOTOGRAMÉTRICO REALIZADO EN MARZO 2018
AEROTRIANGULACIÓN PROPIA DE ESTE LEVANTAMIENTO
APOYO DE CAMPO REALIZADO EN JULIO 2018
RESTITUCIÓN Y EDICIÓN REALIZADO EN 2019

SIGNOS CONVENCIONALES PARTICULARES

LINEA DE COTA
POLIGONAL DEL DESLINDE DEL D.P.M.T.
LINEA DE RIBERA DEL MAR
LÍMITE SERVIDUMBRE DE TRANSITO
LÍMITE SERVIDUMBRE DE PROTECCIÓN

LINEA DE DESLINDES ANTERIORES
LÍMITE PARCELAS COLINDANTES
LÍMITE DE SUELO URBANO
LÍMITE DE TÉRMINO MUNICIPAL
LÍMITE DE PROVINCIA


VÉRTICES DE DESLINDE
VÉRTICES DE RIBERA DE MAR
VÉRTICES DE OTROS DESLINDES
VÉRTICES DE DESLINDE INCORPORAL TRAMO
TERRENOS INNECESARIOS

NOTA: SI COINCIDE LA POLIGONAL DEL DESLINDE DE DPMT CON LA LINEA DE R.M. SÓLO SE GRAFICA LA PRIMERA

OTROS SIGNOS

Estorpedo
Muro Alambrada -Valla
Seto
Edificación en ruinas
Tendido eléctrico / Tendido telefónico

Punto NAP / Punto Nivelación
Vertice REGENTE / ROI / ORIGENES
Vertice Topográfico
Punto de Apoyo

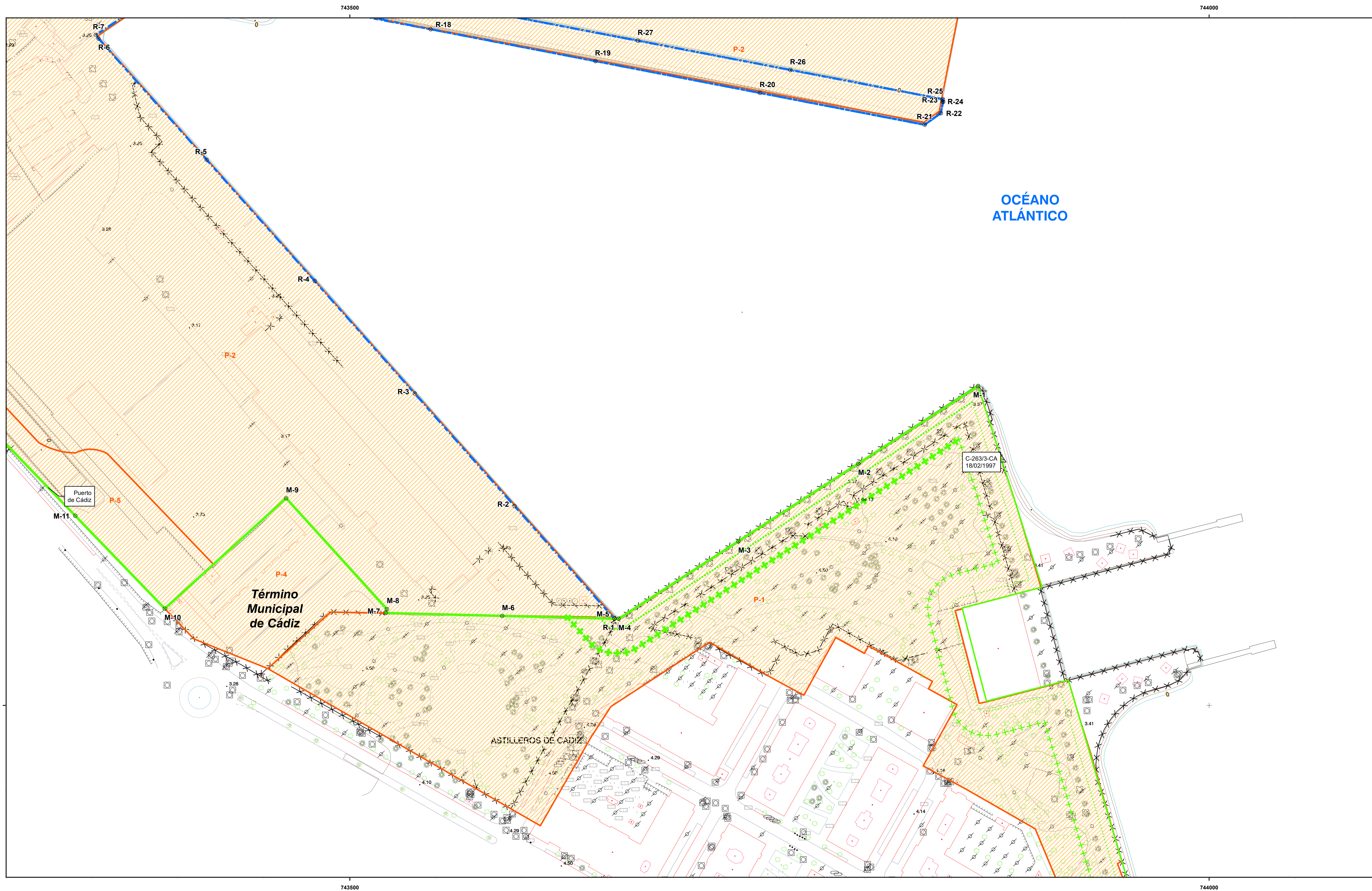




Ministerio para la Transición Ecológica y el Reto Demográfico
Secretaría de Estado de Medio Ambiente
Dirección General de la Costa y el Mar
Demarcación de Costas de Andalucía-Atlántico (Cádiz)

C/Marianista Cubillo, 7
11008 Cádiz

PARCELARIO
Poligonal del Deslinde y Ribera del Mar
sobre plano parcelario (Escala 1/1.000)



MINISTERIO
PARA LA TRANSICIÓN ECOLÓGICA
Y EL RETO DEMOGRÁFICO

SECRETARÍA DE ESTADO DE MEDIO AMBIENTE
DIRECCIÓN GENERAL DE LA COSTA Y EL MAR
DEMARCACIÓN DE COSTAS ANDALUCÍA-ATLÁNTICO (Cádiz)

DESLINDE DEL DOMINIO PÚBLICO MARÍTIMO-TERRESTRE

TRAMO:
PUERTO DE CÁDIZ

TÉRMINO MUNICIPAL DE:
CÁDIZ

PLANO Nº	HOJA Nº	PLANO	REFERENCIA
1 de 13	1 de 13	PLANO PARCELARIO	DES01/23/11/0001

GRÁFICO DE DISTRIBUCIÓN DE HOJAS 1:50.000

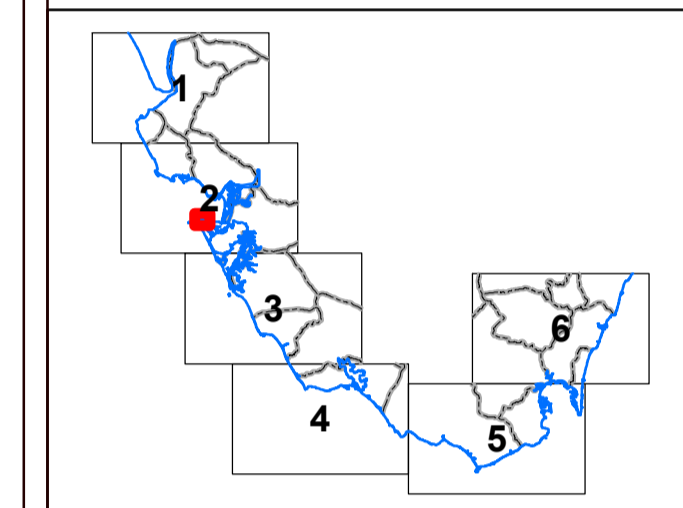
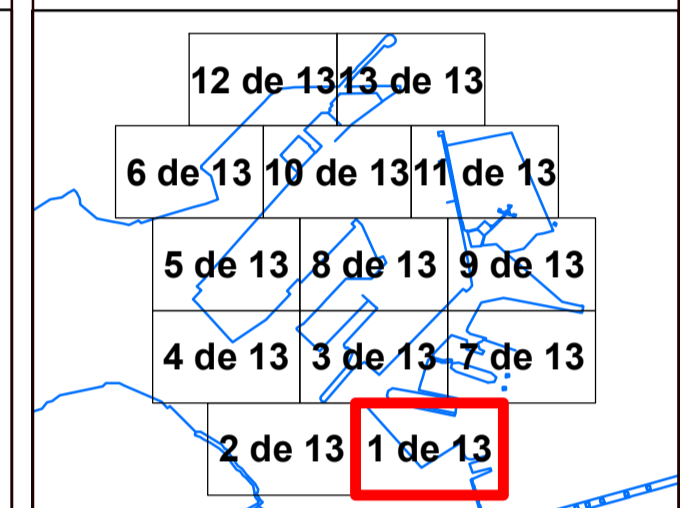


GRÁFICO DE DISTRIBUCIÓN DE HOJAS 1:1.000



EXAMINADO Y CONFORME
EL JEFE DE SERVICIO DE DOMINIO PÚBLICO: Álvaro Sánchez González
FECHA: 12/03/2025
EL JEFE DE LA DEMARCACIÓN: Patricio Poulet Brea

VÉRTICES POLIGONAL DEL DESLINDE			VÉRTICES POLIGONAL DE LA RIBERA DEL MAR		
VÉRTICE	X	Y	VÉRTICE	X	Y
M-1	743865.5	4045685.79	R-1	743653.93	4045550.46
M-2	743795.79	4045640.65	R-2	743595.83	4045615.05
M-3	743726.09	4045595.5	R-3	743537.73	4045681.44
M-4	743656.36	4045550.36	R-4	743479.63	4045746.04
M-5	743586.39	4045505.46	R-5	743421.53	4045811.47
M-6	743516.66	4045460.06	R-6	743363.43	4045876.89
M-7	743446.93	4045415.06	R-7	743305.33	4045942.31
M-8	743377.20	4045370.06	R-8	743247.23	4046007.73
M-9	743307.47	4045325.06	R-9	743189.13	4046073.15
M-10	743237.74	4045280.06	R-10	743131.03	4046138.57
M-11	743168.01	4045235.06	R-11	743072.93	4046204.00
			R-12	743014.83	4046269.42
			R-13	742956.73	4046334.84
			R-14	742898.63	4046400.26
			R-15	742840.53	4046465.68
			R-16	742782.43	4046531.10
			R-17	742724.33	4046596.52
			R-18	742666.23	4046661.94
			R-19	742608.13	4046727.36
			R-20	742550.03	4046792.78
			R-21	742491.93	4046858.20
			R-22	742433.83	4046923.62
			R-23	742375.73	4046989.04
			R-24	742317.63	4047054.46
			R-25	742259.53	4047119.88
			R-26	742201.43	4047185.30
			R-27	742143.33	4047250.72

INFORMACIÓN CARTOGRÁFICA
 SISTEMA GEODÉSICO DE REFERENCIA: ETRS89
 SISTEMA DE REPRESENTACIÓN CARTOGRÁFICA UTM - HUSO 29
 ORIGEN DE ALTURAS: NIVEL MEDIO DEL MAR EN ALCANTAR
 COORDENADAS U.T.M. ETRS89 EN MARCO DE HOJA
 COTA DEL CLAVO DEL PUERTO DE ALGECIRAS RESPECTO AL N.M. EN ALCANTAR: 3.3 m. (2018)
 VUELO FOTOGRAMÉTRICO REALIZADO EN MARZO 2018
 AEROTRIANGULACIÓN PROPIA DE ESTE LEVANTAMIENTO
 APOYO DE CAMPO REALIZADO EN JULIO 2018
 RESTITUCIÓN Y EDICIÓN REALIZADO EN 2019

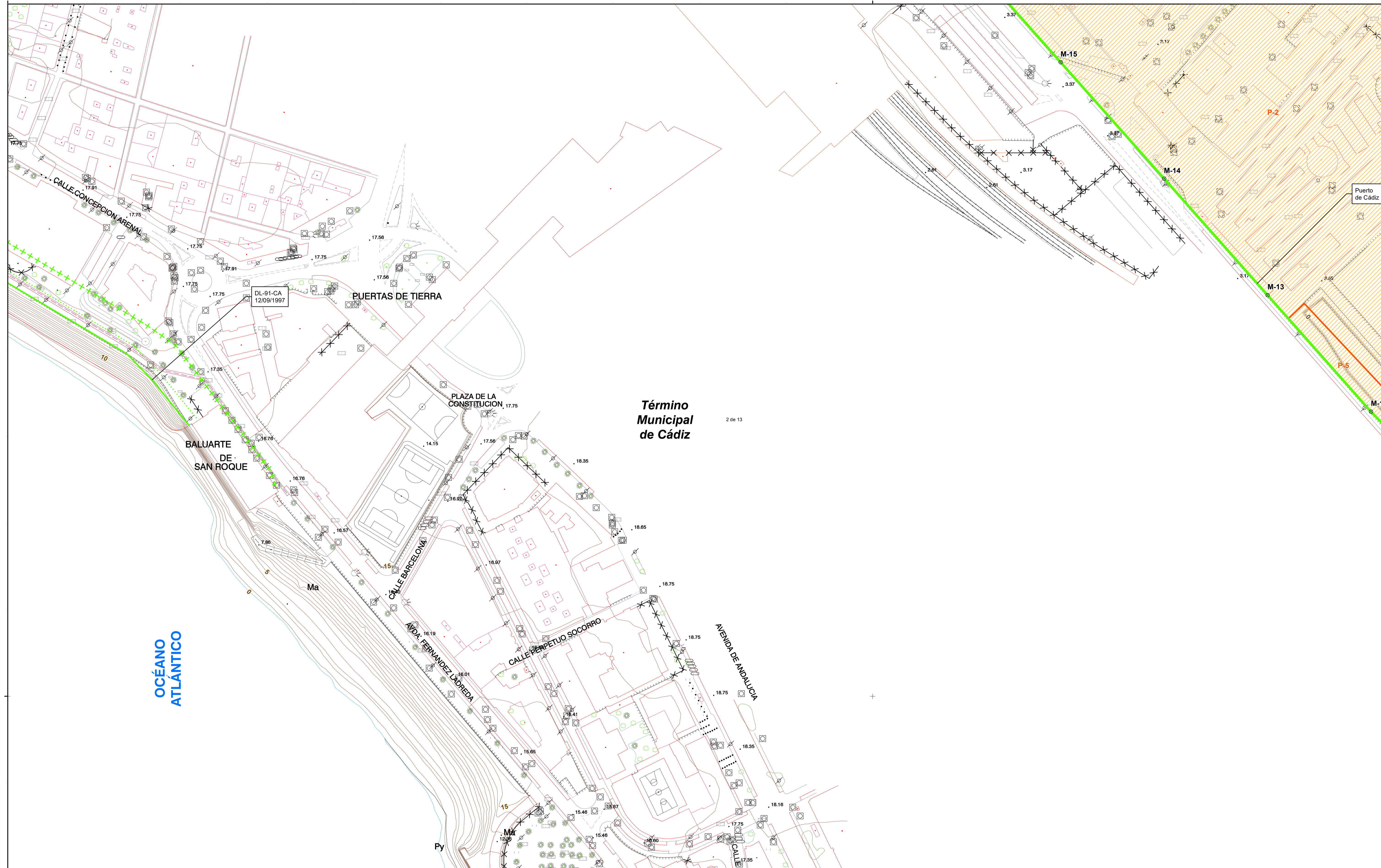
SIGNOS CONVENCIONALES PARTICULARES
 LINEA DE COTA
 POLIGONAL DEL DESLINDE DEL D.P.M.T.
 LINEA DE RIBERA DEL MAR
 LIMITE SERVIDUMBRE DE TRANSITO
 LIMITE SERVIDUMBRE DE PROTECCION
 LINEA DE DESLINDES ANTERIORES
 LIMITE PARCELAS COLINDANTES
 LIMITE DE SUELO URBANO
 LIMITE DE TÉRMINO MUNICIPAL
 LIMITE DE PROVINCIA
 VERTICES DE DESLINDE
 VERTICES DE RIBERA DE MAR
 VERTICES DE OTROS DESLINDES
 VERTICES DE DESLINDE INCORPORAL TRAMO
 TERRENOS INNECESARIOS

OTROS SIGNOS
 Estorropado
 Muro Alambrada-Valla
 Seto
 Estilificación en ruinas
 Tendido eléctrico / Tendido telefónico
 Punto NAP / Punto Nivelación
 Vertice REGENTE / ROI ERIGINDS
 Vertice Topográfico
 Punto de Apoyo



742500

743000



4045500

4045500

742500

743000



MINISTERIO
PARA LA TRANSICIÓN ECOLÓGICA
Y EL RETO DEMOGRÁFICO

SECRETARÍA DE ESTADO DE MEDIO AMBIENTE
DIRECCIÓN GENERAL DE LA COSTA Y EL MAR
DEMARCACIÓN DE COSTAS ANDALUCÍA-ATLÁNTICO (Cádiz)

DESLINDE DEL DOMINIO PÚBLICO MARÍTIMO-TERRESTRE
TRAMO:
PUERTO DE CÁDIZ

TÉRMINO MUNICIPAL DE:
CÁDIZ

PLANO Nº	HOJA Nº	PLANO	REFERENCIA
	2 de 13	PLANO PARCELARIO	DES01/23/11/0001

GRÁFICO DE DISTRIBUCIÓN DE HOJAS 1:50.000

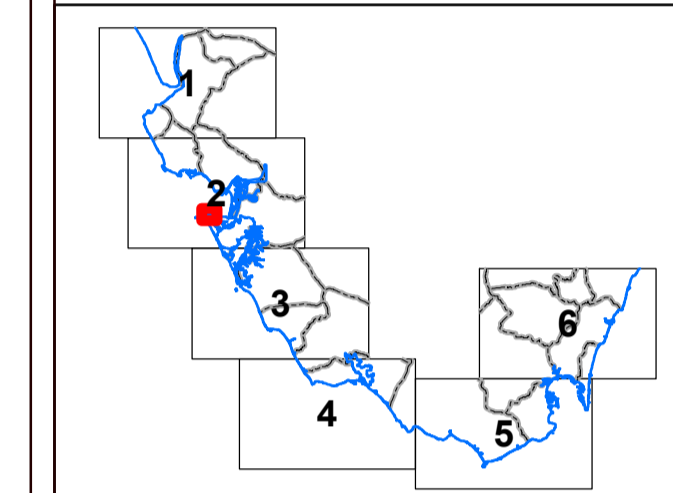
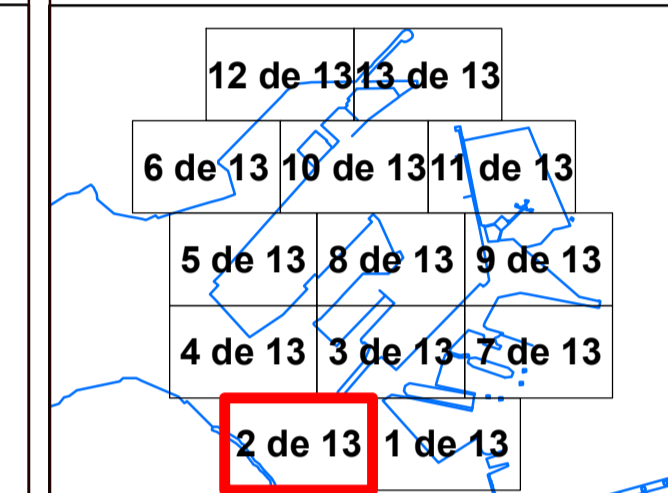


GRÁFICO DE DISTRIBUCIÓN DE HOJAS 1:1.000



EXAMINADO Y CONFORME
EL JEFE DE SERVICIO DE DOMINIO PÚBLICO: Álvaro Sánchez González
FECHA: 12/03/2025
EL JEFE DE LA DEMARCACIÓN: Patricio Poulet Brea

VÉRTICES POLIGONAL DEL DESLINDE			VÉRTICES POLIGONAL DE LA RIBERA DEL MAR		
VÉRTICE	X	Y	VÉRTICE	X	Y
M-12	743288.1	4045664.44			
M-13	743228.28	4045731.75			
M-14	743168.46	4045799.07			
M-15	743108.64	4045866.38			

INFORMACIÓN CARTOGRÁFICA

SISTEMA GEODÉSICO DE REFERENCIA: ETRS89
SISTEMA DE REPRESENTACIÓN CARTOGRÁFICA UTM - HUSO 29
ORIGEN DE ALTURAS: NIVEL MEDIO DEL MAR EN ALCANTAR
COORDENADAS UTM: ETRS89 EN MARCO DE HOJA
COTA DEL CLAVO DEL PUERTO DE ALGECIRAS RESPECTO AL NMM EN ALCANTAR: 3.3 m. (2018)

VUELO FOTOGRAMÉTRICO REALIZADO EN MARZO 2018
AEROTRIANGULACIÓN PROPIA DE ESTE LEVANTAMIENTO
APOYO DE CAMPO REALIZADO EN JULIO 2018
RESTITUCIÓN Y EDICIÓN REALIZADO EN 2019

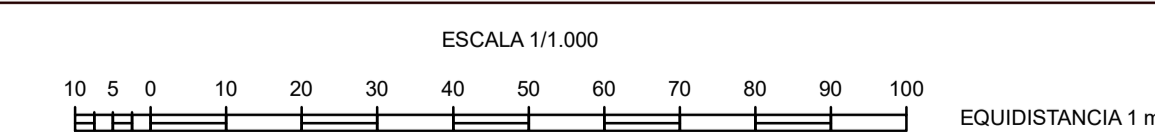
SIGNOS CONVENCIONALES PARTICULARES

- LINEA DE COTA
- POLIGONAL DEL DESLINDE DEL D.P.M.T.
- LINEA DE RIBERA DEL MAR
- LÍMITE SERVIDUMBRE DE TRANSITO
- LÍMITE SERVIDUMBRE DE PROTECCIÓN
- LINEA DE DESLINDES ANTERIORES
- LÍMITE PARCELAS COLINDANTES
- LÍMITE DE SUELO URBANO
- LÍMITE DE TÉRMINO MUNICIPAL
- LÍMITE DE PROVINCIA
- VERTICES DE DESLINDE
- VERTICES DE RIBERA DE MAR
- VERTICES DE OTROS DESLINDES
- VERTICES DE DESLINDE INCORPORAL TRAMO
- TERRENOS INNECESARIOS

NOTA: SI CONCIERE LA POLIGONAL DEL DESLINDE DE DPMT CON LA LINEA DE R.M. SÓLO SE GRAFICA LA PRIMERA

OTROS SIGNOS

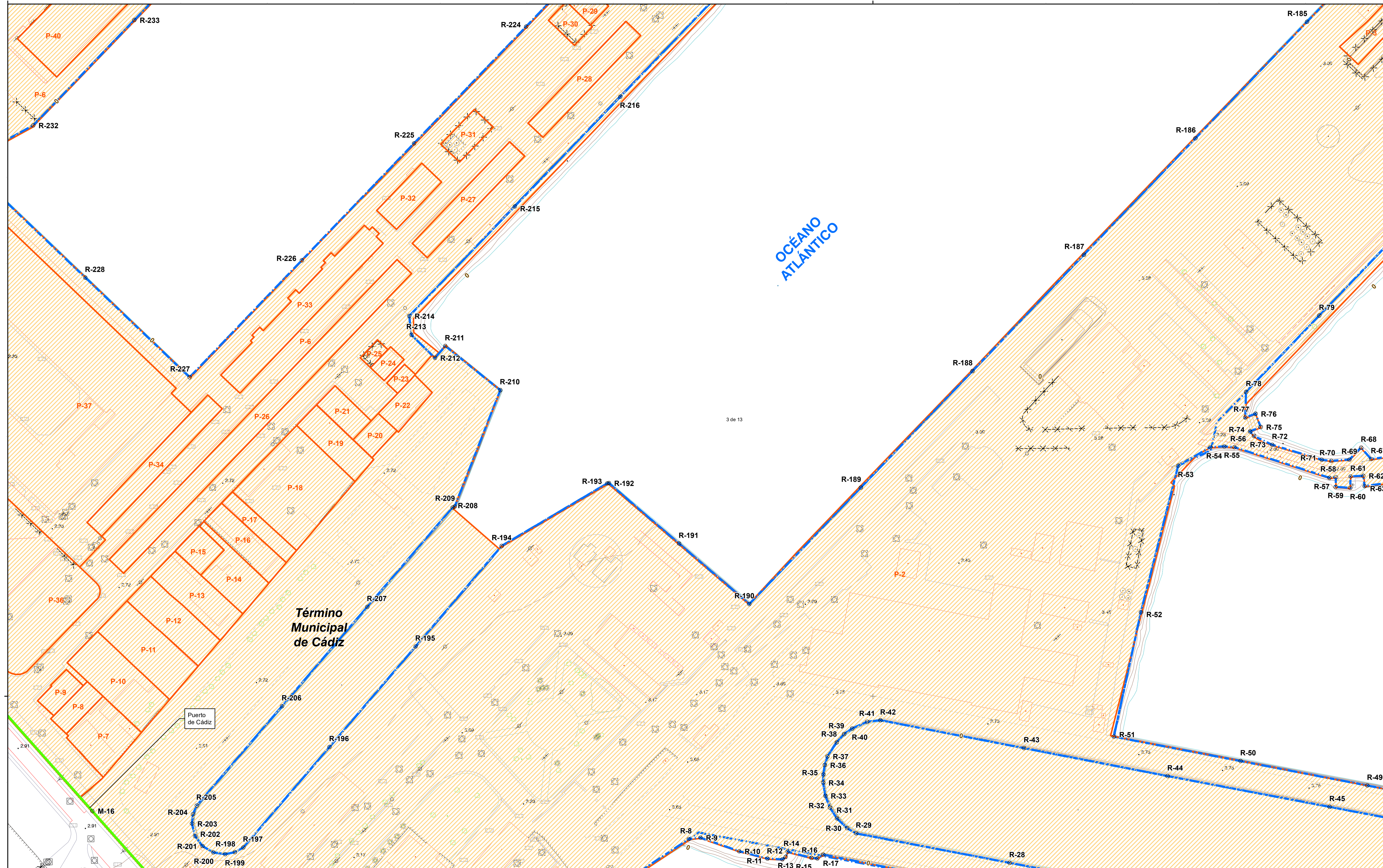
- Estorapado
- Muro Alambreado -Valla
- Seto
- Estilación en ruinas
- Tendido eléctrico / Tendido telefónico
- Punto NAP / Punto Nivelación
- Vertice REGENTE / ROI / ERGONES
- Vertice Topográfico
- Punto de Apoyo



CONSULTOR

INGENIERÍA DIGITAL Y MEDIO AMBIENTE S.L.





PLANO Nº	HOJA Nº	PLANO	REFERENCIA
	3 de 13	PLANO PARCELARIO	DES01/23/11/0001

GRÁFICO DE DISTRIBUCIÓN DE HOJAS 1:50.000

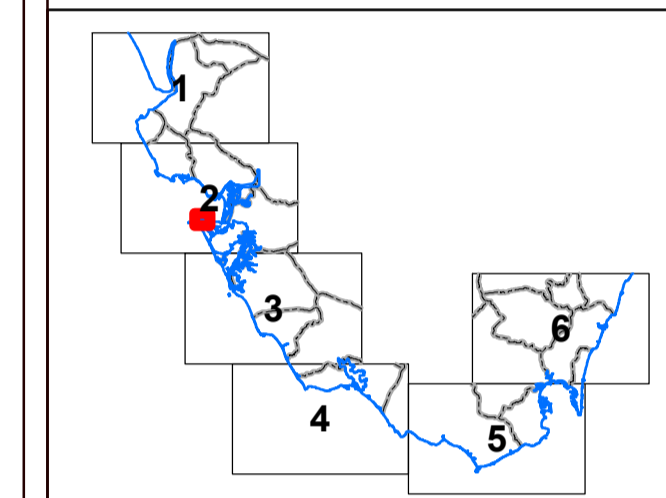
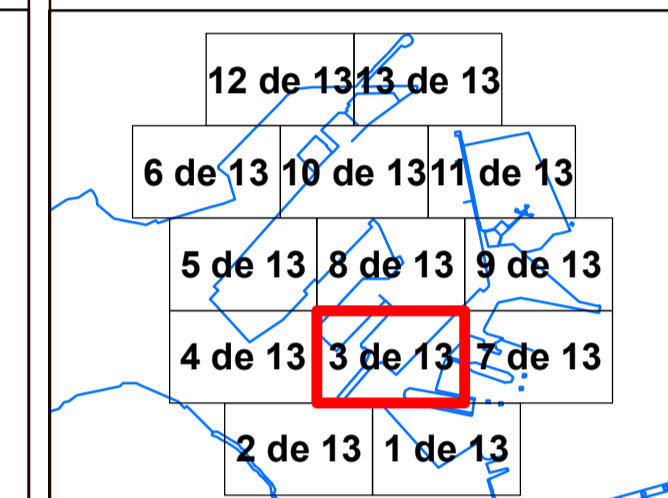


GRÁFICO DE DISTRIBUCIÓN DE HOJAS 1:1.000



EXAMINADO Y CONFORME		FECHA:	EL JEFE DE LA DEMARCACIÓN
EL JEFE DE SERVICIO DE DOMINIO PÚBLICO		12/03/2025	
Álvaro Sánchez González			Patricio Poulet Brea

VÉRTICES POLIGONAL DEL DESLINDE VÉRTICES POLIGONAL DE LA RIBERA DEL MAR

VÉRTICE	X	Y	VÉRTICE	X	Y
M-16	743048.82	4045933.69	R-8	743393.56	4045917.44
			R-9	743400.32	4045918.21
			R-10	743422.67	4045910.46
			R-11	743439.05	4045906.21
			R-12	743447.66	4045905.73
			R-13	743450.11	4045907.11
			R-14	743450.72	4045910.15
			R-15	743464.45	4045906.58
			R-16	743467.84	4045906.3
			R-17	743471.31	4045908.5
			R-18	743478.96	4045903.73
			R-19	743489.27	4045903.77
			R-20	743484.99	4045902.09
			R-21	743472.48	4045904.42
			R-22	743471.18	4045905.09
			R-23	743472.18	4045905.25
			R-24	743475.07	4045905.18
			R-25	743478.07	4045907.35
			R-26	743483.34	4045909.2
			R-27	743487.97	4045909.38
			R-28	743496.63	4045905.27
			R-29	743504.35	4045906.15
			R-30	743507.3	4045907.02
			R-31	743507.25	4045903.89
			R-32	743513.95	4045906.06
			R-33	743509.67	4045904.42
			R-34	743512.45	4045902.54
			R-35	743509.23	4045907.66
			R-36	743504.83	4045904.9
			R-37	743507.41	4045903.2
			R-38	743699	4045904.88
			R-39	743703.03	4045904.4
			R-40	743708.89	4045903.94
			R-41	743713.88	4045908.22
			R-42	743717.53	4045905.57
			R-43	743719.39	4045902.37
			R-44	743725.01	4045912.01
			R-45	743733.87	4045912.37
			R-46	743737.81	4045912.37
			R-47	743733.37	4045912.35
			R-48	743789.2	4046121.41
			R-49	743793.87	4046137.08
			R-50	743782.11	4046143.7
			R-51	743773.57	4046150.78
			R-52	743764.87	4046156.68
			R-53	743759.26	4046163.38
			R-54	743730.71	4046145.31
			R-55	743720.26	4046150.38
			R-56	743717.93	4046153.04
			R-57	743724.11	4046155.07
			R-58	743721.09	4046163.26
			R-59	743713.17	4046161.05
			R-60	743715.85	4046175.9
			R-61	743707.94	4046210.68
			R-62	743760.86	4046389.74
			R-63	743768.39	4046322.44
			R-64	743821.93	4046255.15
			R-65	743769.46	4046187.66
			R-66	743750.99	4046255.15
			R-67	743745.99	4046120.55
			R-68	743745.99	4046053.29
			R-69	74387.96	4046088.21
			R-70	743346.5	4046123.07
			R-71	743346.5	4046088.96
			R-72	743326.77	4046028.78
			R-73	743186.93	4046070.69
			R-74	743188.16	4046112.09
			R-75	743131.33	4046090.88
			R-76	743123.68	4046096.73
			R-77	743119.72	4046099.72
			R-78	743112.02	4046113.44
			R-79	743108.22	4046192.22
			R-80	743105.45	4046092.39
			R-81	743107.05	4046081.84
			R-82	743105.87	4046086.87
			R-83	743159.5	4046094.28
			R-84	743207.77	4046151.68
			R-85	743257.94	4046109.67
			R-86	743259.33	4046109.67
			R-87	743284.85	4046176.84
			R-88	743292.88	4046202.4
			R-89	743248.88	4046195.48
			R-90	743233.27	4046205.1
			R-91	743232.02	4046219.71
			R-92	743232.02	4046205.1
			R-93	743232.02	4046205.1
			R-94	743232.02	4046205.1
			R-95	743232.02	4046205.1
			R-96	743232.02	4046205.1
			R-97	743232.02	4046205.1
			R-98	743232.02	4046205.1
			R-99	743232.02	4046205.1
			R-100	743232.02	4046205.1
			R-101	743232.02	4046205.1
			R-102	743232.02	4046205.1
			R-103	743232.02	4046205.1
			R-104	743232.02	4046205.1
			R-105	743232.02	4046205.1
			R-106	743232.02	4046205.1
			R-107	743232.02	4046205.1
			R-108	743232.02	4046205.1
			R-109	743232.02	4046205.1
			R-110	743232.02	4046205.1
			R-111	743232.02	4046205.1
			R-112	743232.02	4046205.1
			R-113	743232.02	4046205.1
			R-114	743232.02	4046205.1
			R-115	743232.02	4046205.1
			R-116	743232.02	4046205.1
			R-117	743232.02	4046205.1
			R-118	743232.02	4046205.1
			R-119	743232.02	4046205.1
			R-120	743232.02	4046205.1
			R-121	743232.02	4046205.1
			R-122	743232.02	4046205.1
			R-123	743232.02	4046205.1
			R-124	743232.02	4046205.1
			R-125	743232.02	4046205.1
			R-126	743232.02	4046205.1
			R-127	743232.02	4046205.1
			R-128	743232.02	4046205.1
			R-129	743232.02	4046205.1
			R-130	743232.02	4046205.1
			R-131	743232.02	4046205.1
			R-132	743232.02	4046205.1
			R-133	743232.02	4046205.1
			R-134	743232.02	4046205.1
			R-135	743232.02	4046205.1
			R-136	743232.02	4046205.1
			R-137	743232.02	4046205.1
			R-138	743232.02	4046205.1
			R-139	743232.02	4046205.1
			R-140	743232.02	4046205.1
			R-141	743232.02	4046205.1
			R-142	743232.02	4046205.1
			R-143	743232.02	4046205.1
			R-144	743232.02	4046205.1
			R-145	743232.02	4046205.1
			R-146	743232.02	4046205.1
			R-147	743232.02	4046205.1
			R-148	743232.02	4046205.1
			R-149	743232.02	4046205.1
			R-150	743232.02	4046205.1
			R-151	743232.02	4046205.1
			R-152	743232.02	4046205.1
			R-153	743232.02	4046205.1
			R-154	743232.02	4046205.1
			R-155	743232.02	4046205.1
			R-156	743232.02	4046205.1
			R-157	743232.02	4046205.1
			R-158	743232.02	4046205.1
			R-159	743232.02	4046205.1
			R-160	743232.02	4046205.1
			R-161	743232.02	4046205.1
			R-162	743232.02	4046205.1
			R-163	743232.02	4046205.1
			R-164	743232.02	4046205.1
			R-165	743232.02	4046205.1
			R-166	743232.02	4046205.1
			R-167	743232.02	4046205.1
			R-168	743232.02	4046205.1
			R-169	743232.02	4046205.1
			R-170	743232.02	4046205.1
			R-171	743232.02	4046205.1
			R-172	743232.02	4046205.1
			R-173	743232.02	4046205.1
			R-174	743232.02	4046205.1
			R-175	743232.02	4046205.1
			R-176	743232.02	4046205.1
			R-177	743232.02	4046205.1
			R-178	743232.02	4046205.1
			R-179	743232.02	4046205.1
			R-180	743232.02	4046205.1
			R-181	743232.02	4046205.1
			R-182	743232.02	4046205.1
			R-183	743232.02	4046205.1
			R-184	743232.02	4046205.1
			R-185	743232.02	4046205.1
			R-186	743232.02	4046205.1
			R-187	743232.02	4046205.1
			R-188	743232.02	4046205.1
			R-189	743232.02	4046205.1
			R-190	743232.02	4046205.1
			R-191	743232.02	4046205.1
			R-192	743232.02	4046205.1
			R-193	743232.02	4046205.1
			R-194	743232.02	4046205.1
			R-195	743232.02	4046205.1
			R-196	743232.02	4046205.1
			R-197	743232.02	4046205.1
			R-198	743232.02	4046205.1
			R-199	743232.02	4046205.1
			R-200	743232.02	4046205.1
			R-201	743232.02	4046205.1
			R-202	743232.02	4046205.1
			R-203	743232.02	4046205.1
			R-204	743232.02	4046205.1
			R-205	743232.02	4046205.1
			R-206	743232.02	4046205.1
			R-207	743232.02	4046205.1
			R-208	743232.02	4046205.1
			R-209	743232.02	4046205.1
			R-210	743232.02	4046205.1
			R-211	743232.02	4046205.1
			R-212	743232.02	4046205.1



MINISTERIO
PARA LA TRANSICIÓN ECOLÓGICA
Y EL RETO DEMOGRÁFICO

SECRETARÍA DE ESTADO DE MEDIO AMBIENTE
DIRECCIÓN GENERAL DE LA COSTA Y EL MAR
DEMARCACIÓN DE COSTAS ANDALUCÍA-ATLÁNTICO (Cádiz)

DESLINDE DEL DOMINIO PÚBLICO MARÍTIMO-TERRESTRE

TRAMO:
PUERTO DE CÁDIZ

TÉRMINO MUNICIPAL DE:
CÁDIZ

PLANO Nº	HOJA Nº	PLANO	REFERENCIA
	4 de 13	PLANO PARCELARIO	DES01/23/11/0001

GRÁFICO DE DISTRIBUCIÓN DE HOJAS 1:50.000

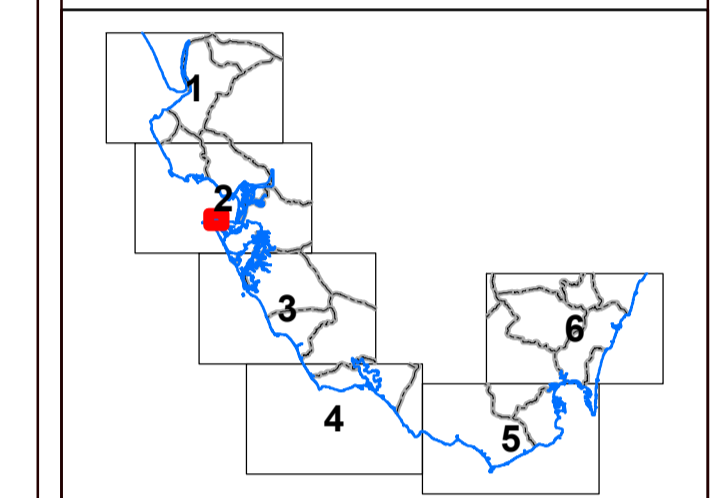
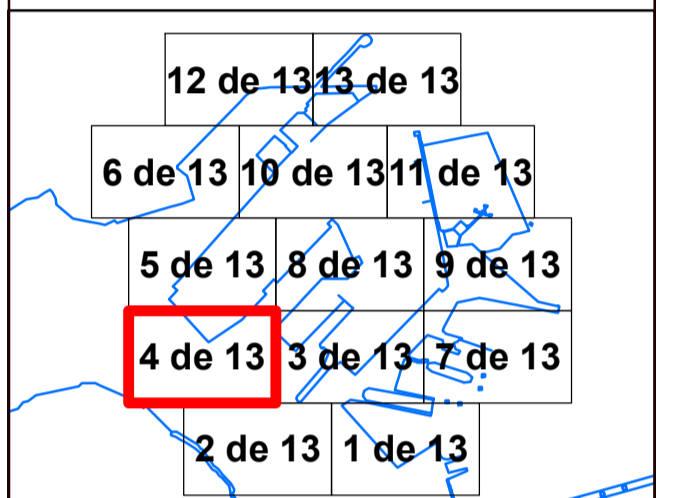
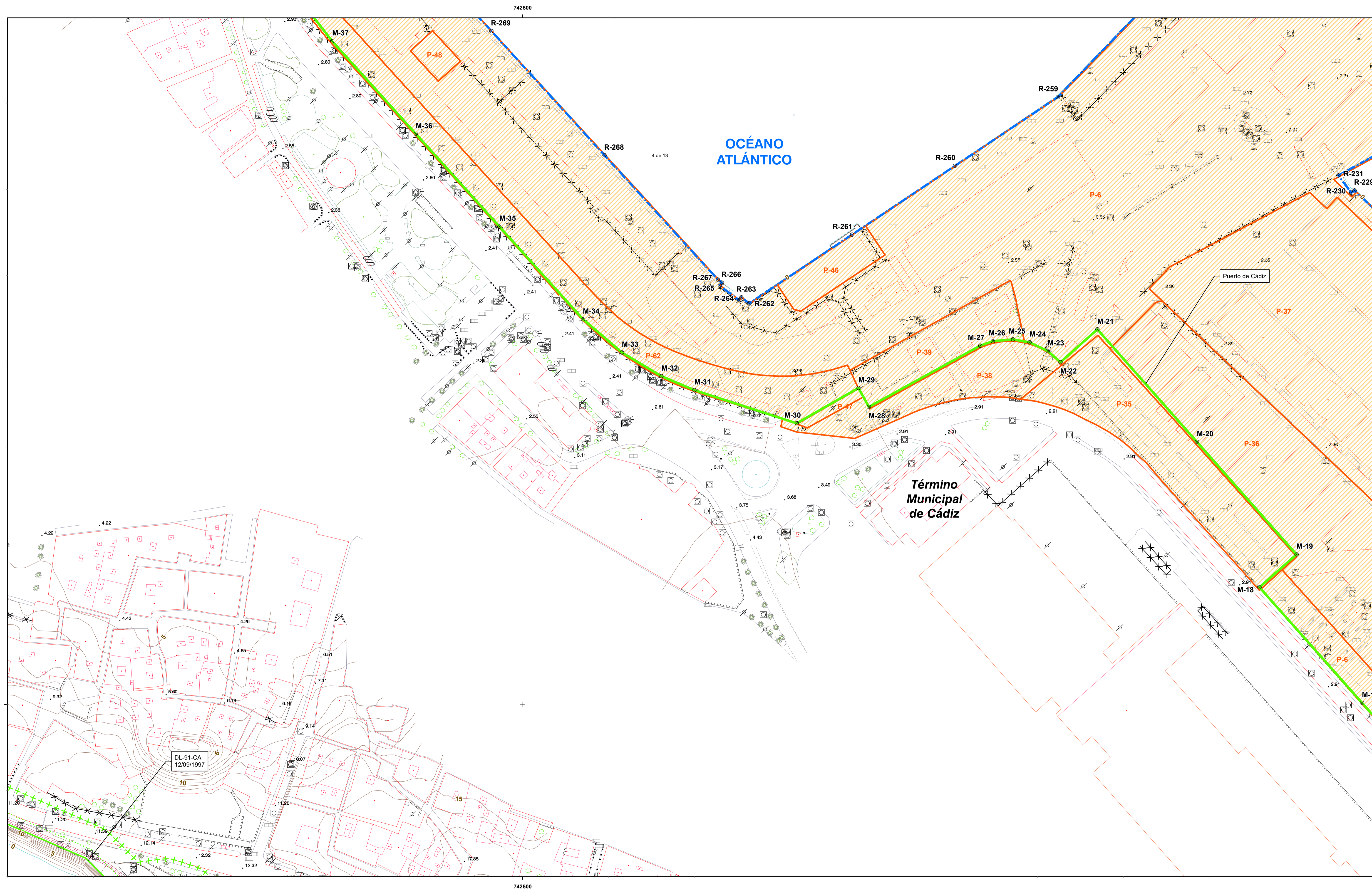


GRÁFICO DE DISTRIBUCIÓN DE HOJAS 1:1.000



EXAMINADO Y CONFORME		
EL JEFE DE SERVICIO DE DOMINIO PÚBLICO	FECHA:	EL JEFE DE LA DEMARCACIÓN
	12/03/2025	
Álvaro Sánchez González		Patricio Poulet Brea



VÉRTICES POLIGONAL DEL DESLINDE			VÉRTICES POLIGONAL DE LA RIBERA DEL MAR		
VÉRTICE	X	Y	VÉRTICE	X	Y
M-17	742989	4046001	R-229	742984.58	4046299.49
M-18	742929.18	4046068.31	R-230	742987.7	4046298.1
M-19	742950.82	4046087.47	R-231	742975.21	4046308.21
M-20	742892.82	4046152.99	R-239	742981.75	4046333.86
M-21	742834.82	4046218.51	R-250	742751.83	4046313.9
M-22	742813.27	4046199.43	R-261	742691.91	4046273.74
M-23	742805.89	4046205.89	R-262	742631.98	4046233.89
M-24	742795.3	4046210.98	R-263	742627.43	4046237.21
M-25	742785.65	4046212.72	R-264	742626.11	4046235.54
M-26	742773.95	4046211.64	R-265	742614.84	4046234.01
M-27	742766.54	4046209.05	R-266	742616.03	4046245.79
M-28	742701.66	4046173.41	R-267	742614.62	4046247.62
M-29	742695.59	4046184.38	R-268	742547.7	4046319.95
M-30	742659.62	4046163.82	R-269	742481.79	4046392.27
M-31	742600.12	4046183.14			
M-32	742580.86	4046191.27			
M-33	742557.82	4046205.07			
M-34	742535.12	4046224.45			
M-35	742486.45	4046278.42			
M-36	742437.77	4046332.39			
M-37	742389.1	4046386.37			

<p>INFORMACIÓN CARTOGRÁFICA</p> <p>SISTEMA GEODÉSICO DE REFERENCIA: ETRS89</p> <p>SISTEMA DE REPRESENTACIÓN CARTOGRÁFICA UTM - HUSO 29</p> <p>ORIGEN DE ALTURAS: NIVEL MEDIO DEL MAR EN ALCANTRE</p> <p>COORDENADAS UTM: ETRS89 EN MARCO DE HOJA</p> <p>COTA DEL CLAVO DEL PUERTO DE ALGECIRAS RESPECTO AL NMM EN ALCANTRE: 3.3 m. (2018)</p> <p>VUELO FOTOGRAMÉTRICO REALIZADO EN MARZO 2018</p> <p>AEROTRIANGULACIÓN PROPIA DE ESTE LEVANTAMIENTO</p> <p>APOYO DE CAMPO REALIZADO EN JULIO 2018</p> <p>RESTITUCIÓN Y EDICIÓN REALIZADO EN 2019</p>	<p>SIGNOS CONVENCIONALES PARTICULARES</p> <p>LINEA DE COTA</p> <p>POLIGONAL DEL DESLINDE DEL D.P.M.T.</p> <p>LINEA DE RIBERA DEL MAR</p> <p>LÍMITE SERVIDUMBRE DE TRÁNSITO</p> <p>LÍMITE SERVIDUMBRE DE PROTECCIÓN</p> <p>LINEA DE DESLINDES ANTERIORES</p> <p>LÍMITE PARCELAS COLINDANTES</p> <p>LÍMITE DE SUELO URBANO</p> <p>LÍMITE DE TÉRMINO MUNICIPAL</p> <p>LÍMITE DE PROVINCIA</p> <p>VÉRTICES DE DESLINDE</p> <p>VÉRTICES DE RIBERA DE MAR</p> <p>VÉRTICES DE OTROS DESLINDES</p> <p>VÉRTICES DE DESLINDE INCORPORAL TRAMO</p> <p>TERRENOS INNECESARIOS</p> <p>NOTA: SI COINCIDE LA POLIGONAL DEL DESLINDE DE DPMT CON LA LINEA DE R.M. SÓLO SE GRAFICA LA PRIMERA</p>	<p>SIGNOS CONVENCIONALES PARTICULARES</p> <p>Deslindes colindantes</p> <p>Límite servidumbre de tránsito colindante</p> <p>Límite servidumbre de protección colindante</p>	<p>OTROS SIGNOS</p> <p>Estorçado</p> <p>Muro Alambrada-Valla</p> <p>Seto</p> <p>Edificación en ruinas</p> <p>Tendido eléctrico / Tendido telefónico</p> <p>Punto NAP / Punto Nivelación</p> <p>Vertice REGENTE / ROI ERIGIDOS</p> <p>Vertice Topográfico</p> <p>Punto de Apoyo</p>	<p>ESCALA 1/1.000</p> <p>EQUIDISTANCIA 1 m.</p> <p>CONSULTOR</p> <p>INGENIERÍA DIGITAL Y MEDIO AMBIENTE S.L.</p>
---	--	---	---	--



MINISTERIO
PARA LA TRANSICIÓN ECOLÓGICA
Y EL RETO DEMOGRÁFICO

SECRETARÍA DE ESTADO DE MEDIO AMBIENTE
DIRECCIÓN GENERAL DE LA COSTA Y EL MAR
DEMARCACIÓN DE COSTAS ANDALUCÍA-ATLÁNTICO (Cádiz)

DESLINDE DEL DOMINIO PÚBLICO MARÍTIMO-TERRESTRE

TRAMO:
PUERTO DE CÁDIZ

TÉRMINO MUNICIPAL DE:
CÁDIZ

PLANO Nº	HOJA Nº	PLANO	REFERENCIA
	5 de 13	PLANO PARCELARIO	DES01/23/11/0001

GRÁFICO DE DISTRIBUCIÓN DE HOJAS 1:50.000

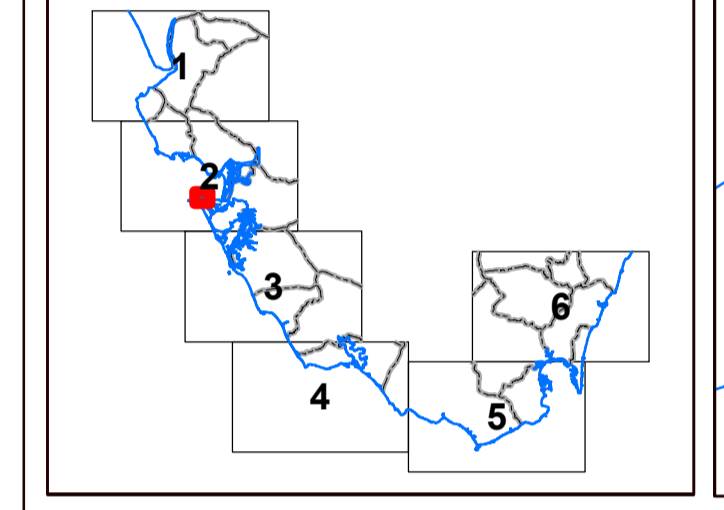
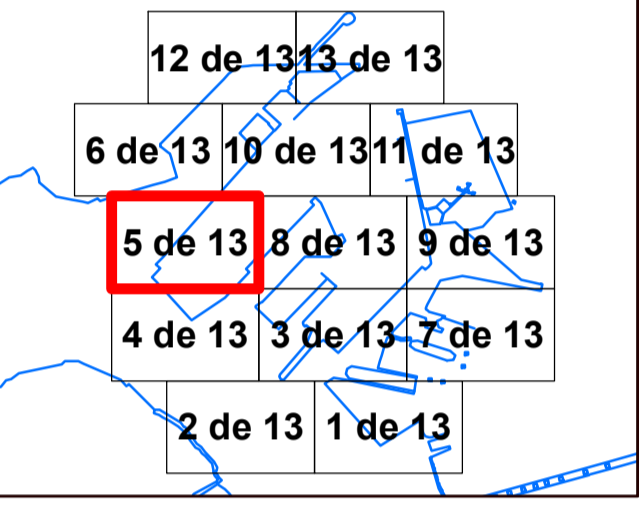


GRÁFICO DE DISTRIBUCIÓN DE HOJAS 1:1.000

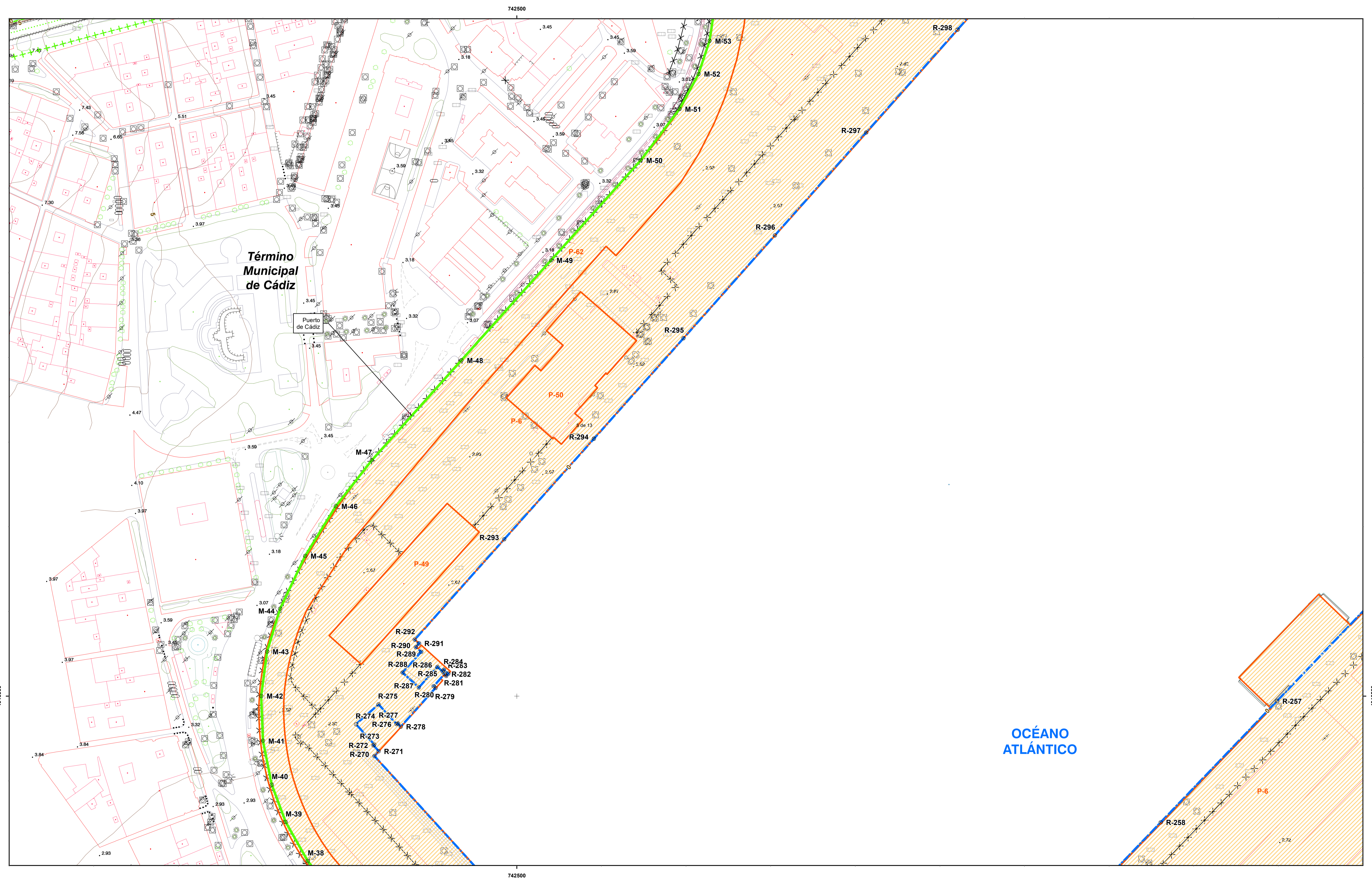


EXAMINADO Y CONFORME

EL JEFE DE SERVICIO DE DOMINIO PÚBLICO: Álvaro Sánchez González

FECHA: 12/03/2025

EL JEFE DE LA DEMARCACIÓN: Patricio Poulet Brea



VÉRTICES POLIGONAL DEL DESLINDE			VÉRTICES POLIGONAL DE LA RIBERA DEL MAR		
VÉRTICE	X	Y	VÉRTICE	X	Y
M-38	742376.46	4046402.62	R-257	742949.29	4046487.17
M-39	742363.45	4046425.67	R-258	742989.32	4046425.32
M-40	742355.21	4046447.71	R-270	742415.87	4046464.59
M-41	742349.92	4046473.64	R-271	742415.84	4046467.46
M-42	742348.98	4046500.09	R-272	742415.23	4046470.99
M-43	742352.42	4046526.33	R-273	742415.78	4046471.47
M-44	742360.13	4046551.64	R-274	742404.96	4046483.39
M-45	742374.91	4046582.85	R-275	742415.28	4046495.15
M-46	742393.04	4046612.15	R-276	742429	4046483.46
M-47	742414.29	4046639.28	R-277	742429.7	4046493.9
M-48	742467.27	4046698.33	R-278	742431.45	4046481.08
M-49	742520.25	4046757.38	R-279	742451.97	4046504.83
M-50	742573.22	4046816.44	R-280	742450.81	4046505.83
M-51	742596.16	4046846.71	R-281	742457.23	4046512.96
M-52	742607.38	4046867.39	R-282	742458.26	4046511.91
M-53	742613.91	4046886.92	R-283	742459.5	4046513.31
			R-284	742459.33	4046515.56
			R-285	742459.12	4046514.36
			R-286	742462.06	4046517.28
			R-287	742442.09	4046505.09
			R-288	742462.44	4046513.91
			R-289	742443.35	4046526.19
			R-290	742440.33	4046529.9
			R-291	742442.26	4046531.17
			R-292	742439.83	4046533.32
			R-293	742492.58	4046592.66
			R-294	742545.53	4046511.09
			R-295	742598.49	4046711.33
			R-296	742652.47	4046772.08
			R-297	742706.45	4046832.83
			R-298	742760.43	4046933.58

INFORMACIÓN CARTOGRÁFICA

SISTEMA GEODÉSICO DE REFERENCIA: ETRS89

SISTEMA DE REPRESENTACIÓN CARTOGRÁFICA UTM - HUSO 29

ORIGEN DE ALTURAS: NIVEL MEDIO DEL MAR EN ALCANTRE

COORDENADAS U.T.M. ETRS89 EN METROS EN HOJA

COTA DEL CLAVO DEL PUERTO DE ALGECIRAS RESPECTO AL NMM EN ALCANTRE: 3.3 m. (2018)

VUELO FOTOGRAFICO REALIZADO EN MARZO 2018

AEROTRANGULACION PROPIA DE ESTE LEVANTAMIENTO

APOYO DE CAMPO REALIZADO EN JULIO 2018

RESTITUCIÓN Y EDICIÓN REALIZADO EN 2019

SIGNOS CONVENCIONALES PARTICULARES

- LINEA DE COTA
- POLIGONAL DEL DESLINDE DEL D.P.M.T
- LINEA DE RIBERA DEL MAR
- LÍMITE SERVIDUMBRE DE TRANSITO
- LÍMITE SERVIDUMBRE DE PROTECCIÓN
- LINEA DE DESLINDES ANTERIORES
- LÍMITE PARCELAS COLINDANTES
- LÍMITE DE SUELO URBANO
- LÍMITE DE TÉRMINO MUNICIPAL
- LÍMITE DE PROVINCIA
- VÉRTICES DE DESLINDE
- VÉRTICES DE RIBERA DE MAR
- VÉRTICES DE OTROS DESLINDES
- VÉRTICES DE DESLINDE INCORPORAL TRAMO
- TERRENOS INNECESARIOS

OTROS SIGNOS

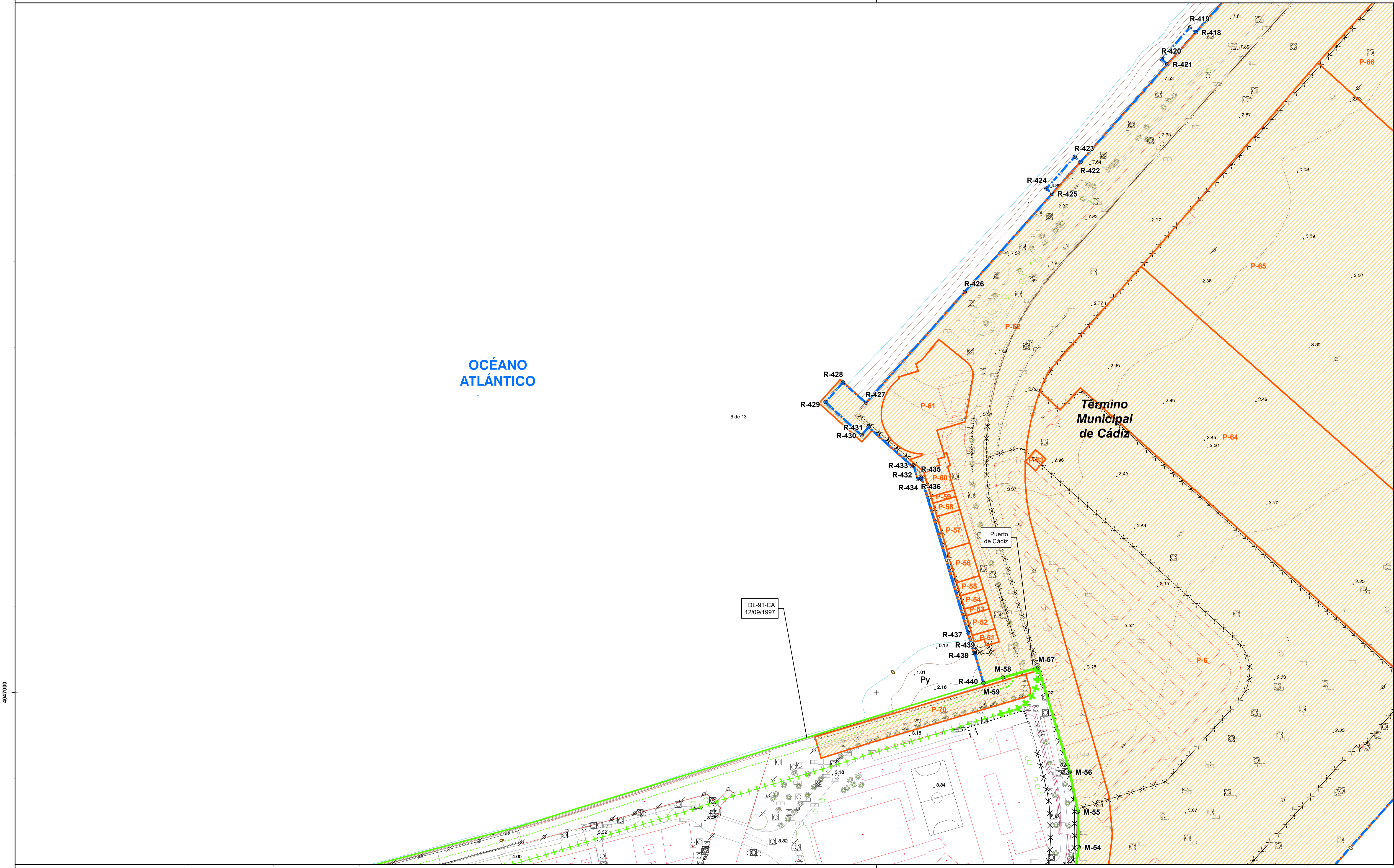
- Estorçado
- Muro Alambrada -Valla
- Seto
- Estilificación en ruinas
- Tendido eléctrico / Tendido telefónico
- Punto NAP / Punto Nivelación
- Vertice REGENTE / ROI / EROGINS
- Vertice Topográfico
- Punto de Apoyo

ESCALA 1/1.000

EQUIDISTANCIA 1 m.

CONSULTOR

INGENIERÍA DIGITAL Y MEDIO AMBIENTE S.L.



MINISTERIO
PARA LA TRANSICIÓN ECOLÓGICA
Y EL RETO DEMOGRÁFICO

SECRETARÍA DE ESTADO DE MEDIO AMBIENTE
DIRECCIÓN GENERAL DE LA COSTA Y EL MAR
DEMARCACIÓN DE COSTAS ANDALUCÍA-ATLÁNTICO (Cádiz)

DESLINDE DEL DOMINIO PÚBLICO MARÍTIMO-TERRESTRE

TRAMO:
PUERTO DE CÁDIZ

TÉRMINO MUNICIPAL DE:
CÁDIZ

PLANO Nº	HOJA Nº	PLANO	REFERENCIA
	6 de 13	PLANO PARCELARIO	DES01/23/11/0001

GRÁFICO DE DISTRIBUCIÓN DE HOJAS 1:50.000

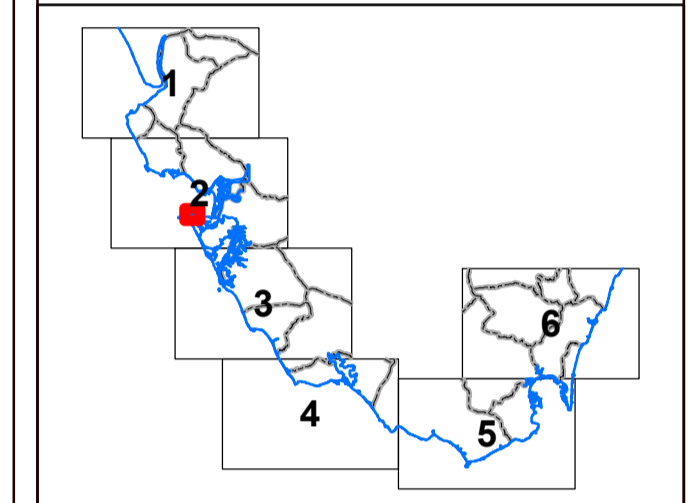
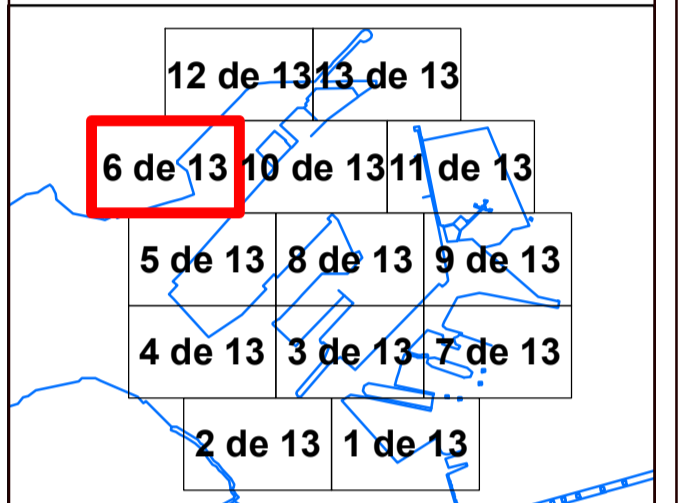


GRÁFICO DE DISTRIBUCIÓN DE HOJAS 1:1.000



EXAMINADO Y CONFORME

EL JEFE DE SERVICIO DE DOMINIO PÚBLICO: Álvaro Sánchez González

FECHA: 12/03/2025

EL JEFE DE LA DEMARCACIÓN: Patricio Pouillet Brea

VÉRTICES POLIGONAL DEL DESLINDE			VÉRTICES POLIGONAL DE LA RIBERA DEL MAR		
VÉRTICE	X	Y	VÉRTICE	X	Y
M-54	742617.39	4046910.19	R-418	742695.36	4047382.93
M-55	742616.86	4046930.77	R-419	742695.03	4047385.89
M-56	742612.18	4046953.83	R-420	742695.49	4047367.31
M-57	742593.92	4047014.37	R-421	742695.79	4047364.37
M-58	742573.37	4047008.63	R-422	742618.39	4047307.72
M-59	742562.04	4047005.35	R-423	742615.01	4047310.73
			R-424	742598.57	4047292.28
			R-425	742591.92	4047289.28
			R-426	742551.12	4047232.23
			R-427	742489.9	4047167.96
			R-428	742480.41	4047179.75
			R-429	742479.39	4047168.57
			R-430	742491.36	4047149.17
			R-431	742485.31	4047153.83
			R-432	742520.44	4047131.31
			R-433	742521.42	4047131.85
			R-434	742523.86	4047123.91
			R-435	742526.02	4047124.6
			R-436	742526.03	4047124.58
			R-437	742552.88	4047034.79
			R-438	742556.47	4047022.8
			R-439	742556.96	4047022.71
			R-440	742562.04	4047005.35

INFORMACIÓN CARTOGRÁFICA

SISTEMA GEODÉSICO DE REFERENCIA: ETRS89

SISTEMA DE REPRESENTACIÓN CARTOGRÁFICA UTM - HUSO 29

ORIGEN DE ALTITUDES: NIVEL MEDIO DEL MAR EN ALCANTÉ

COORDENADAS U.T.M. ETRS89 EN MARCO DE HOJA

COTA DEL CLAVO DEL PUERTO DE ALGECIRAS RESPECTO AL NMM EN ALCANTÉ: 3.3 m. (2018)

VUELO FOTOGRAMÉTRICO REALIZADO EN MARZO 2018

APOYO DE CAMPO REALIZADO EN JULIO 2018

RESTITUCIÓN Y EDICIÓN REALIZADO EN 2019

SIGNOS CONVENCIONALES PARTICULARES

— LINEA DE COTA

— POLIGONAL DEL DESLINDE DEL D.P.M.T

— LINEA DE RIBERA DEL MAR

— LÍMITE SERVIDUMBRE DE TRANSITO

— LÍMITE SERVIDUMBRE DE PROTECCIÓN

--- LINEA DE DESLINDES ANTERIORES

--- LÍMITE PARCELAS COLINDANTES

--- LÍMITE DE SUELO URBANO

--- LÍMITE DE TÉRMINO MUNICIPAL

--- LÍMITE DE PROVINCIA

○ VERTICES DE DESLINDE

○ VERTICES DE RIBERA DE MAR

○ VERTICES DE OTROS DESLINDES

○ VERTICES DE DESLINDE INCIDENCIAL TRAMO

■ TERRENOS INNECESARIOS

NOTA: SI COINCIDE LA POLIGONAL DEL DESLINDE DE DPMT CON LA LINEA DE R.M. SÓLO SE GRAFICA LA PRIMERA

OTROS SIGNOS

— Estorropado

— Muro Alambrada -Valla

— Seto

— Estilación en ruinas

— Tendido eléctrico / Tendido telefónico

● Punto N.A.P. / Punto Nivelación

▲ Vertice REGENTE / ROVI ERIGINDS

▲ Vertice Topográfico

⊕ Punto de Apoyo

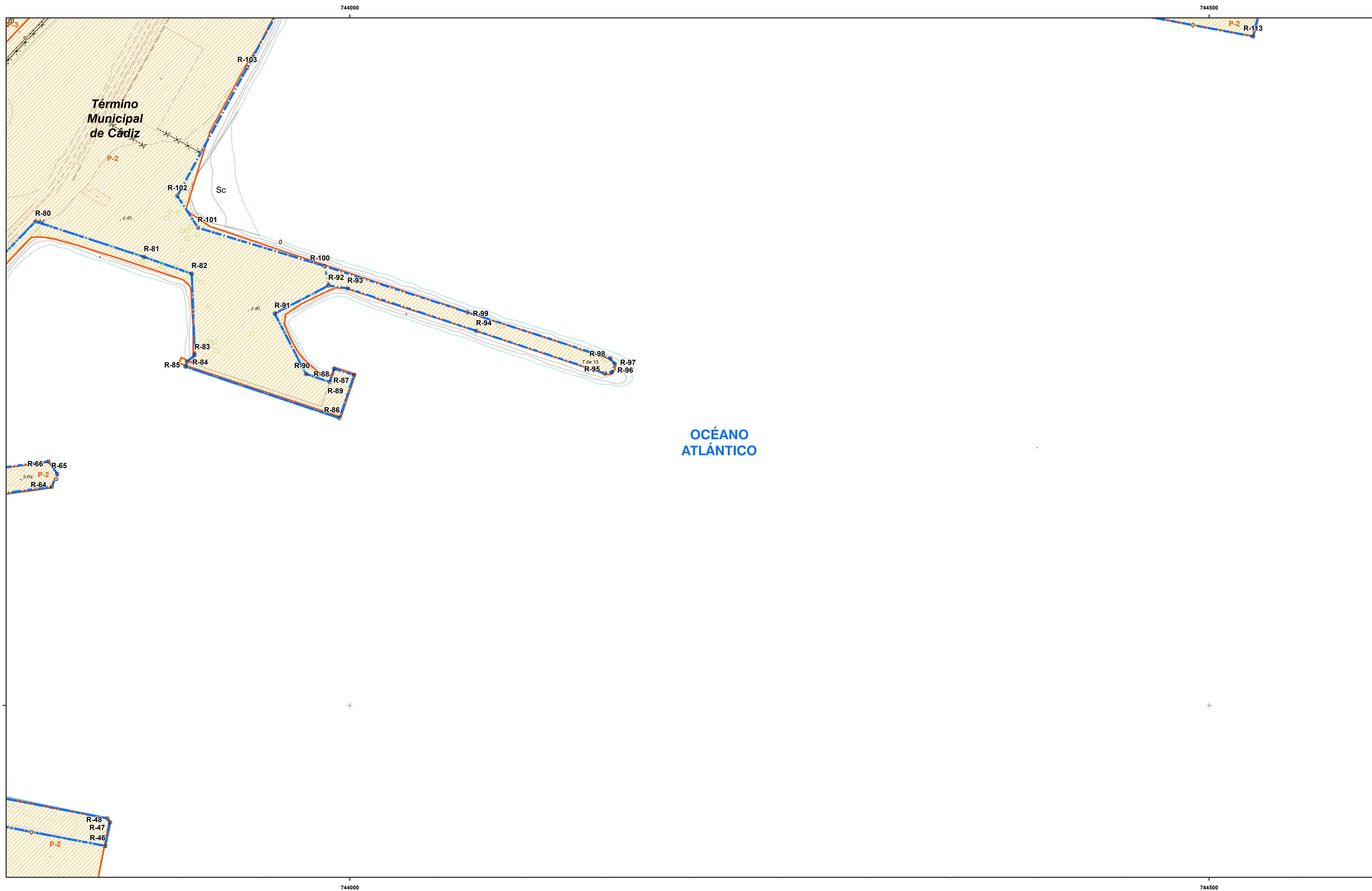
ESCALA 1/1.000

10 5 0 10 20 30 40 50 60 70 80 90 100

EQUIDISTANCIA 1 m.

CONSULTOR

INGENIERÍA DIGITAL Y MEDIO AMBIENTE S.L.



MINISTERIO
PARA LA TRANSICIÓN ECOLÓGICA
Y EL RETO DEMOGRÁFICO

SECRETARÍA DE ESTADO DE MEDIO AMBIENTE
DIRECCIÓN GENERAL DE LA COSTA Y EL MAR
DEMARCACIÓN DE COSTAS ANDALUCÍA-ATLÁNTICO (Cádiz)

DESLINDE DEL DOMINIO PÚBLICO MARÍTIMO-TERRESTRE
TRAMO:
PUERTO DE CÁDIZ

TÉRMINO MUNICIPAL DE:
CÁDIZ

PLANO Nº	HOJA Nº	PLANO	REFERENCIA
	7 de 13	PLANO PARCELARIO	DES01/23/11/0001

GRÁFICO DE DISTRIBUCIÓN DE HOJAS 1:50.000

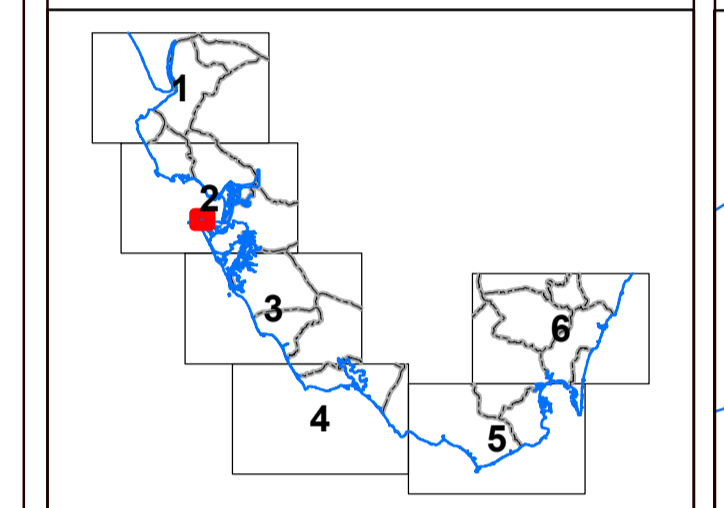
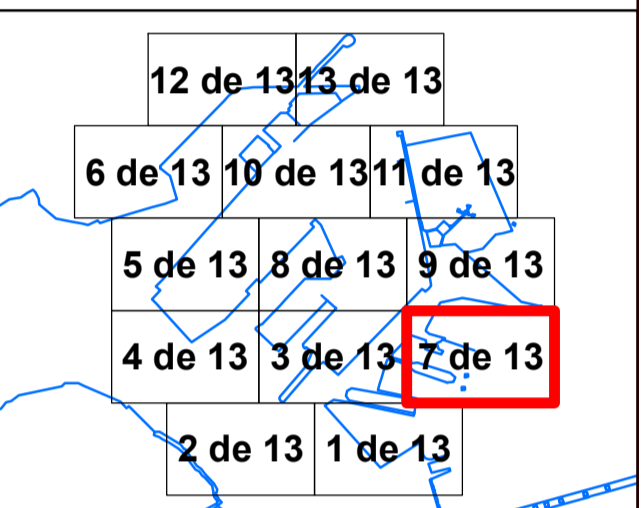


GRÁFICO DE DISTRIBUCIÓN DE HOJAS 1:1.000



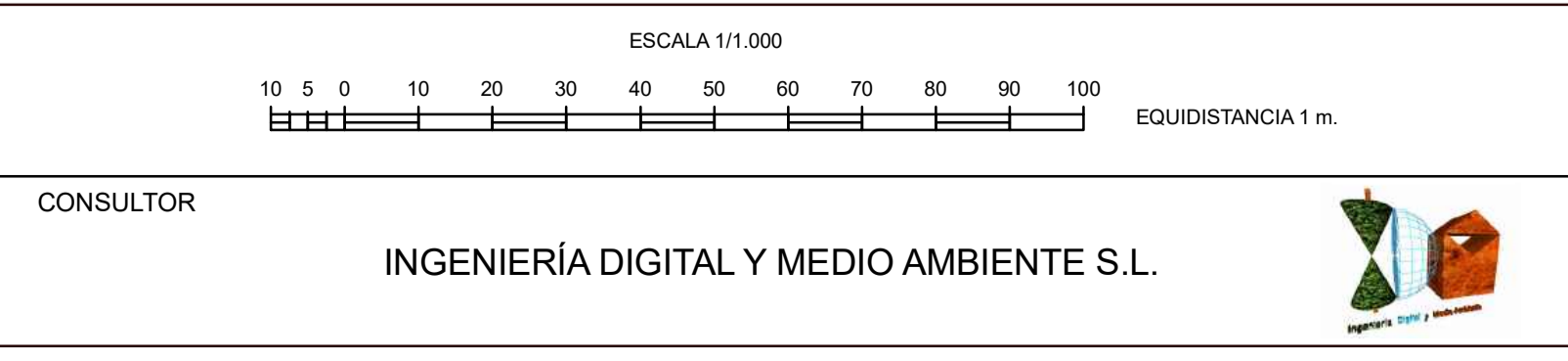
EXAMINADO Y CONFORME
EL JEFE DE SERVICIO DE DOMINIO PÚBLICO: Álvaro Sánchez González
FECHA: 12/03/2025
EL JEFE DE LA DEMARCACIÓN: Patricio Poulet Brea

VÉRTICES POLIGONAL DEL DESLINDE			VÉRTICES POLIGONAL DE LA RIBERA DEL MAR		
VÉRTICE	X	Y	VÉRTICE	X	Y
R-46	743857.84	4045818.24	R-46	743857.84	4045818.24
R-47	743859.45	4045821.99	R-47	743859.45	4045821.99
R-48	743858.89	4045834.31	R-48	743858.89	4045834.31
R-44	743825.56	4045127.3	R-44	743825.56	4045127.3
R-65	743829.75	4045134.7	R-65	743829.75	4045134.7
R-66	743824.61	4045141.93	R-66	743824.61	4045141.93
R-80	743817.08	4045281.58	R-80	743817.08	4045281.58
R-81	743889.27	4045205.91	R-81	743889.27	4045205.91
R-82	743908.01	4045251.14	R-82	743908.01	4045251.14
R-83	743909.78	4045235.91	R-83	743909.78	4045235.91
R-84	743905.27	4045199.82	R-84	743905.27	4045199.82
R-85	743904.29	4045197.14	R-85	743904.29	4045197.14
R-88	743904	4045167.12	R-88	743904	4045167.12
R-87	744002.46	4045192.23	R-87	744002.46	4045192.23
R-88	743990.9	4045195.9	R-88	743990.9	4045195.9
R-89	743995.26	4045185.17	R-89	743995.26	4045185.17
R-90	743974.4	4045192.87	R-90	743974.4	4045192.87
R-91	743985.26	4045227.94	R-91	743985.26	4045227.94
R-92	743987.65	4045244.27	R-92	743987.65	4045244.27
R-93	743995.75	4045242.61	R-93	743995.75	4045242.61
R-94	744071.56	4045171.05	R-94	744071.56	4045171.05
R-95	744148.42	4045193.1	R-95	744148.42	4045193.1
R-96	744102.62	4045193.04	R-96	744102.62	4045193.04
R-97	744154.21	4045198.55	R-97	744154.21	4045198.55
R-98	744151.46	4045201.87	R-98	744151.46	4045201.87
R-99	744068.42	4045228.73	R-99	744068.42	4045228.73
R-100	743985.39	4045225.58	R-100	743985.39	4045225.58
R-101	743911.88	4045277.89	R-101	743911.88	4045277.89
R-102	743895.62	4045295.45	R-102	743895.62	4045295.45
R-103	743840.27	4045371.08	R-103	743840.27	4045371.08
R-113	744525.57	4045389.21	R-113	744525.57	4045389.21

INFORMACIÓN CARTOGRÁFICA
 SISTEMA GEODÉSICO DE REFERENCIA: ETR89
 SISTEMA DE REPRESENTACIÓN CARTOGRÁFICA UTM - HUSO 29
 ORIGEN DE ALTITUDES: NIVEL MEDIO DEL MAR EN ALCANTATE
 COORDINADAS U.T.M. ET8989 EN MARCO DE HOJA
 COTA DEL CLAVO DEL PUERTO DE ALGEBRAS RESPECTO AL N.M. EN ALCANTATE: 3.3 m. (2018)
 VUELO FOTOGRAMÉTRICO REALIZADO EN MARZO 2018
 AEROTRIANGULACIÓN PROPIA DE ESTE LEVANTAMIENTO
 APOYO DE CAMPO REALIZADO EN JULIO 2018
 RESTITUCIÓN Y EDICIÓN REALIZADO EN 2019

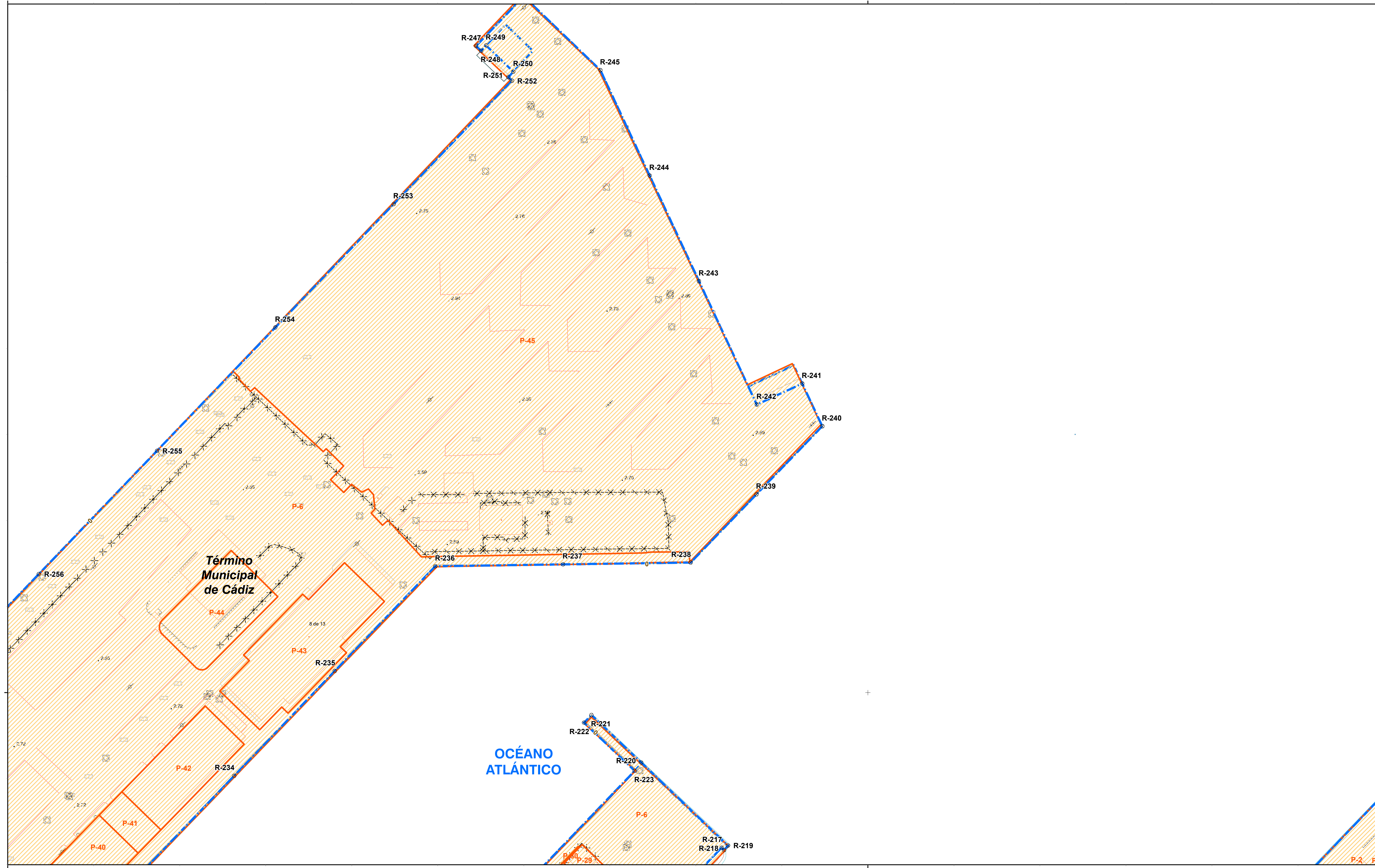
SIGNOS CONVENCIONALES PARTICULARES
 LINEA DE COTA 0
 POLIGONAL DEL DESLINDE DEL D.P.M.T.
 LINEA DE RIBERA DEL MAR
 LÍMITE SERVIDUMBRE DE TRANSITO
 LÍMITE SERVIDUMBRE DE PROTECCIÓN
 LINEA DE DESLINDES ANTERIORES
 LÍMITE PARCELAS COLINDANTES
 LÍMITE DE SUELO URBANO
 LÍMITE DE TÉRMINO MUNICIPAL
 LÍMITE DE PROVINCIA
 VERTICES DE DESLINDE
 VERTICES DE RIBERA DE MAR
 VERTICES DE OTROS DESLINDES
 VERTICES DE DESLINDE INCORPORAL TRAMO
 TERRENOS INNECESARIOS
 NOTA: SI COINCIDE LA POLIGONAL DEL DESLINDE DE DPMT CON LA LINEA DE R.M. SÓLO SE GRAFICA LA PRIMERA

OTROS SIGNOS
 Escarpado
 Muro Alambrada -Valla
 Seto
 Edificación en ruinas
 Tendido eléctrico / Tendido telefónico
 Destinos colindantes
 Límite servidumbre de tránsito colindante
 Límite servidumbre de protección colindante
 Punto NAP / Punto Nivelación
 Vertice REGENTE / ROI ERIGINES
 Vertice Topográfico
 Punto de Apoyo



743000

743800



743000

743800



MINISTERIO
PARA LA TRANSICIÓN ECOLÓGICA
Y EL RETO DEMOGRÁFICO

SECRETARÍA DE ESTADO DE MEDIO AMBIENTE
DIRECCIÓN GENERAL DE LA COSTA Y EL MAR
DEMARCACIÓN DE COSTAS ANDALUCÍA-ATLÁNTICO (Cádiz)

DESLINDE DEL DOMINIO PÚBLICO MARÍTIMO-TERRESTRE
TRAMO:
PUERTO DE CÁDIZ

TÉRMINO MUNICIPAL DE:
CÁDIZ

PLANO Nº	HOJA Nº	PLANO	REFERENCIA
	8 de 13	PLANO PARCELARIO	DES01/23/11/0001

GRÁFICO DE DISTRIBUCIÓN DE HOJAS 1:50.000

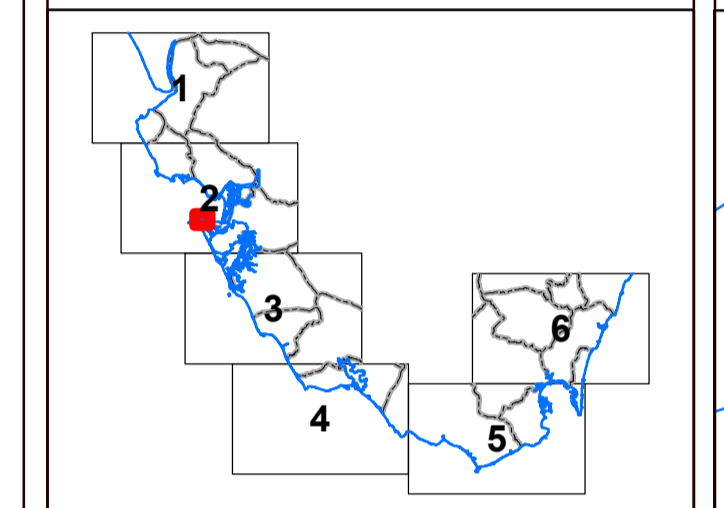
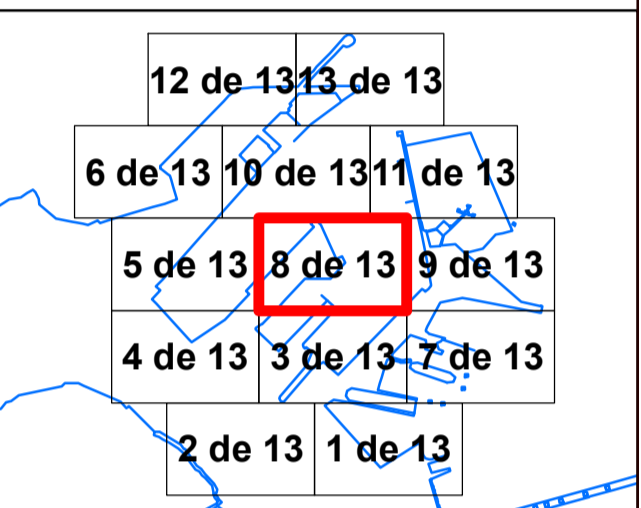


GRÁFICO DE DISTRIBUCIÓN DE HOJAS 1:1.000



EXAMINADO Y CONFORME
EL JEFE DE SERVICIO DE DOMINIO PÚBLICO: *[Signature]*
EL JEFE DE LA DEMARCACIÓN: *[Signature]*
FECHA: 12/03/2025

VÉRTICES POLIGONAL DEL DESLINDE			VÉRTICES POLIGONAL DE LA RIBERA DEL MAR		
VÉRTICE	X	Y	VÉRTICE	X	Y
R-217	743415	4046409.89	R-217	743415	4046409.89
R-218	743418.33	4046409.49	R-218	743418.33	4046411.15
R-219	743418.75	4046411.15	R-219	743399.29	4046409.54
R-220	743399.29	4046409.54	R-220	743339.29	4046408.97
R-221	743339.29	4046408.97	R-221	743335	4046402.52
R-222	743335	4046402.52	R-222	743364.45	4046404.55
R-223	743364.45	4046404.55	R-223	743190.08	4046512.53
R-224	743190.08	4046512.53	R-224	743148.53	4046571.4
R-225	743148.53	4046571.4	R-225	743322.75	404674.48
R-226	743322.75	404674.48	R-226	743398.98	4046875.56
R-227	743398.98	4046875.56	R-227	743473.47	4046854.73
R-228	743473.47	4046854.73	R-228	743435.22	4046815.14
R-229	743435.22	4046815.14	R-229	743461.8	404679.54
R-230	743461.8	404679.54	R-230	743435.42	4046997.29
R-231	743435.42	4046997.29	R-231	743371.16	4046800.3
R-232	743371.16	4046800.3	R-232	743401.81	4046739.07
R-233	743401.81	4046739.07	R-233	743372.21	4046875.6
R-234	743372.21	4046875.6	R-234	743275.19	4046872.85
R-235	743275.19	4046872.85	R-235	743278.04	4046875.93
R-236	743278.04	4046875.93	R-236	743293.93	4046860.67
R-237	743293.93	4046860.67	R-237	743291.01	4046857.52
R-238	743291.01	4046857.52	R-238	743293.12	4046825.46
R-239	743293.12	4046825.46	R-239	743224.35	4046783.81
R-240	743224.35	4046783.81	R-240	743155.59	4046712.15
R-241	743155.59	4046712.15	R-241	743098.82	4046640.49
R-242	743098.82	4046640.49	R-242	743110.05	4046568.93
R-243	743110.05	4046568.93			

INFORMACIÓN CARTOGRÁFICA

SISTEMA GEODÉSICO DE REFERENCIA: ETRS89
SISTEMA DE REPRESENTACIÓN CARTOGRÁFICA UTM - HUSO 29
ORIGEN DE ALTURAS: NIVEL MEDIO DEL MAR EN ALCANTATE
COORDENADAS U.T.M.: ETRS89 EN MARCO DE HOJA
COTA DEL CLAVO DEL PUERTO DE ALGEBRAS RESPECTO AL N.M. EN ALCANTATE: 3.3 m. (2018)

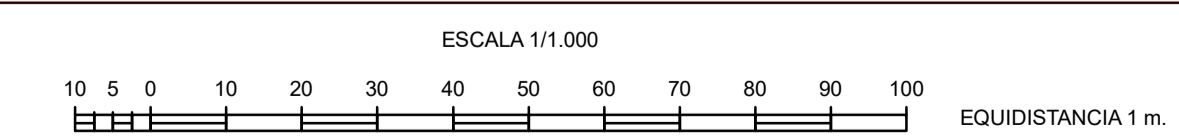
VUELO FOTOGRAMÉTRICO REALIZADO EN MARZO DE 2018
AEROTRANGULACIÓN PROPIA DE ESTE LEVANTAMIENTO
APOYO DE CAMPO REALIZADO EN JULIO DE 2018
RESTITUCIÓN Y EDICIÓN REALIZADO EN 2019

SIGNOS CONVENCIONALES PARTICULARES

- LINEA DE COTA
- POLIGONAL DEL DESLINDE DEL D.P.M.T
- LINEA DE RIBERA DEL MAR
- LÍMITE SERVIDUMBRE DE TRANSITO
- LÍMITE SERVIDUMBRE DE PROTECCIÓN
- LINEA DE DESLINDES ANTERIORES
- LÍMITE PARCELAS COLINDANTES
- LÍMITE DE SUELO URBANO
- LÍMITE DE TÉRMINO MUNICIPAL
- LÍMITE DE PROVINCIA
- VÉRTICES DE DESLINDE
- VÉRTICES DE RIBERA DE MAR
- VÉRTICES DE OTROS DESLINDES
- VÉRTICES DE DESLINDE INCIDENCIAL TRAMO
- TERRENOS INNECESARIOS

OTROS SIGNOS

- Estorçado
- Muro Alambrada -Valla
- Seto
- Estilificación en ruinas
- Tendido eléctrico / Tendido telefónico
- Punto NAP / Punto Nivelación
- Vertice REGENTE / ROI/ ERGINDES
- Vertice Topográfico
- Punto de Apoyo



CONSULTOR

INGENIERÍA DIGITAL Y MEDIO AMBIENTE S.L.





MINISTERIO
PARA LA TRANSICIÓN ECOLÓGICA
Y EL RETO DEMOGRÁFICO

SECRETARÍA DE ESTADO DE MEDIO AMBIENTE
DIRECCIÓN GENERAL DE LA COSTA Y EL MAR
DEMARCACIÓN DE COSTAS ANDALUCÍA-ATLÁNTICO (Cádiz)

DESLINDE DEL DOMINIO PÚBLICO MARÍTIMO-TERRESTRE

TRAMO:
PUERTO DE CÁDIZ

TÉRMINO MUNICIPAL DE:
CÁDIZ

PLANO Nº	HOJA Nº	PLANO	REFERENCIA
	9 de 13	PLANO PARCELARIO	DES01/23/11/0001

GRÁFICO DE DISTRIBUCIÓN DE HOJAS 1:50.000

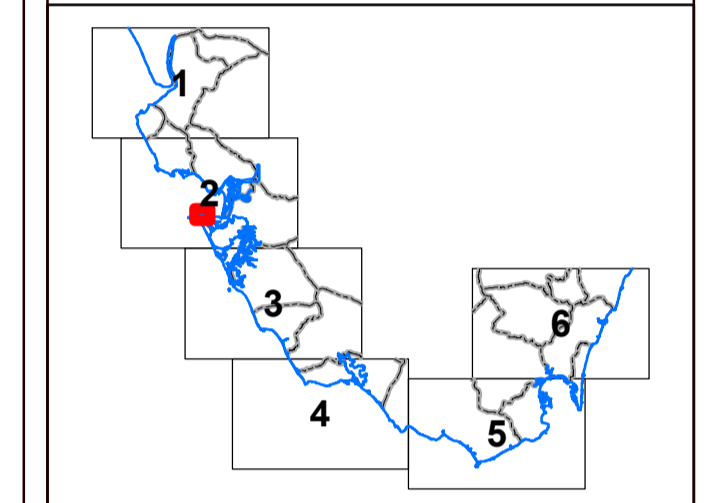
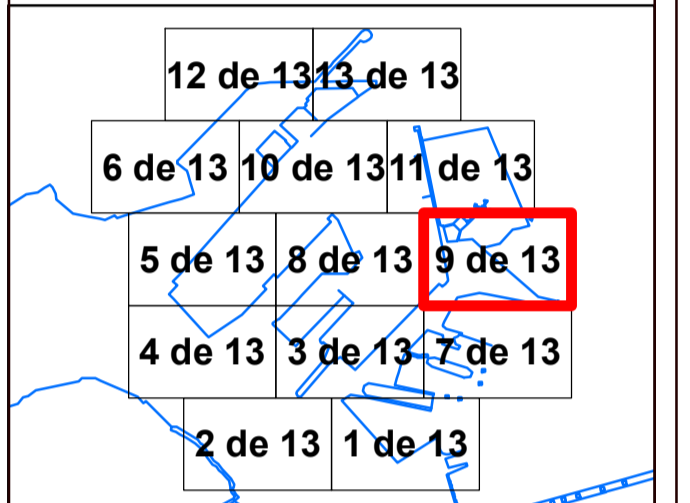


GRÁFICO DE DISTRIBUCIÓN DE HOJAS 1:1.000

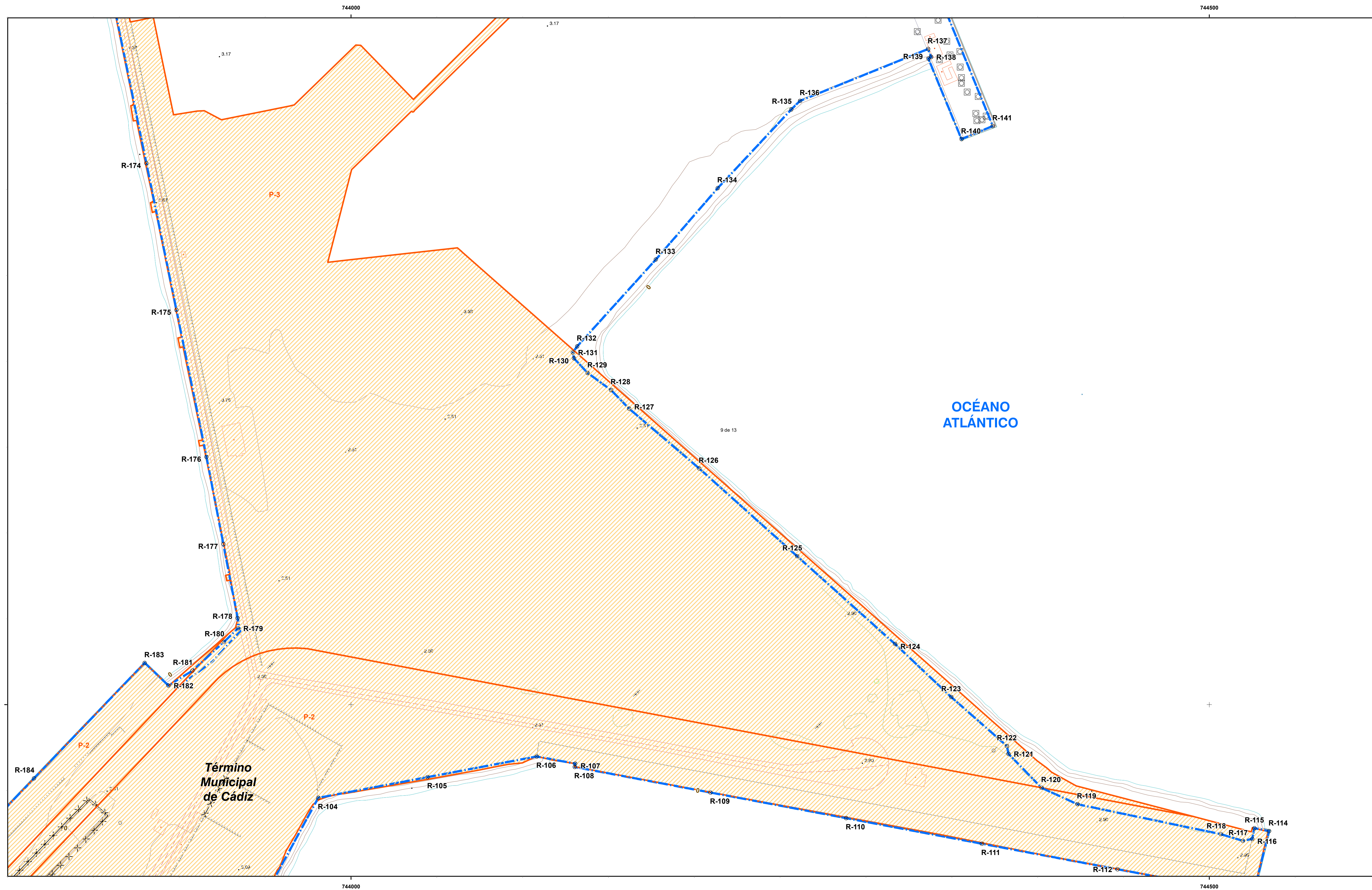


EXAMINADO Y CONFORME

EL JEFE DE SERVICIO DE DOMINIO PÚBLICO: Álvaro Sánchez González

FECHA: 12/03/2025

EL JEFE DE LA DEMARCACIÓN: Patricio Poulet Brea



VÉRTICES POLIGONAL DEL DESLINDE			VÉRTICES POLIGONAL DE LA RIBERA DEL MAR		
VÉRTICE	X	Y	VÉRTICE	X	Y
R-104	743890.92	4046445.71	R-104	743890.92	4046445.71
R-105	744044.57	4046457.75	R-105	744044.57	4046457.75
R-106	744108.22	4046469.79	R-106	744108.22	4046469.79
R-107	744130.88	4046465.63	R-107	744130.88	4046465.63
R-108	744130.32	4046463.58	R-108	744130.32	4046463.58
R-109	744205.37	4046448.78	R-109	744205.37	4046448.78
R-110	744288.42	4046433.89	R-110	744288.42	4046433.89
R-111	744387.47	4046419.99	R-111	744387.47	4046419.99
R-112	744446.52	4046404.11	R-112	744446.52	4046404.11
R-113	744524.79	4046389.54	R-113	744524.79	4046389.54
R-114	744526.24	4046428.02	R-114	744526.24	4046428.02
R-115	744526.97	4046424.55	R-115	744526.97	4046424.55
R-116	744519.52	4046420.65	R-116	744519.52	4046420.65
R-117	744508.74	4046418.55	R-117	744508.74	4046418.55
R-118	744423.18	4046411.98	R-118	744423.18	4046411.98
R-119	744402.27	4046411.55	R-119	744402.27	4046411.55
R-120	744383.01	4046417.33	R-120	744383.01	4046417.33
R-121	744382.86	4046417.89	R-121	744382.86	4046417.89
R-122	744349.64	4046420.42	R-122	744349.64	4046420.42
R-123	744316.96	4046335.29	R-123	744316.96	4046335.29
R-124	744299.86	4046326.46	R-124	744299.86	4046326.46
R-125	744202.76	4046337.64	R-125	744202.76	4046337.64
R-126	744181.87	4046372.42	R-126	744181.87	4046372.42
R-127	744151.47	4046383.21	R-127	744151.47	4046383.21
R-128	744133.89	4046393.14	R-128	744133.89	4046393.14
R-129	744129.93	4046701.66	R-129	744129.93	4046701.66
R-130	744129.18	4046705.04	R-130	744129.18	4046705.04
R-131	744131.76	4046708.67	R-131	744131.76	4046708.67
R-132	744177.57	4046709.24	R-132	744177.57	4046709.24
R-133	744295.52	4046800.81	R-133	744295.52	4046800.81
R-134	744281.57	4046811.67	R-134	744281.57	4046811.67
R-135	744295.13	4046819.54	R-135	744295.13	4046819.54
R-136	744337.94	4046877.2	R-136	744337.94	4046877.2
R-137	744326.31	4046876.33	R-137	744326.31	4046876.33
R-138	744355.82	4046829.39	R-138	744355.82	4046829.39
R-139	744379.94	4046837.03	R-139	744379.94	4046837.03
R-140	744389.77	4046815.36	R-140	744389.77	4046815.36
R-141	743989.28	4046728.63	R-141	743989.28	4046728.63
R-142	743915.79	4046544.31	R-142	743915.79	4046544.31
R-143	743922.45	4046550.38	R-143	743922.45	4046550.38
R-144	743933.96	4046544.43	R-144	743933.96	4046544.43
R-145	743925.89	4046536.54	R-145	743925.89	4046536.54
R-146	743907.58	4046519.78	R-146	743907.58	4046519.78
R-147	743890.61	4046501.09	R-147	743890.61	4046501.09
R-148	743879.8	4046524.33	R-148	743879.8	4046524.33
R-149	743815.33	4046467.03	R-149	743815.33	4046467.03

INFORMACIÓN CARTOGRÁFICA

SISTEMA GEODÉSICO DE REFERENCIA: ETRS89

SISTEMA DE REPRESENTACIÓN CARTOGRÁFICA UTM - HUSO 29

ORIGEN DE ALTITUDES: NIVEL MEDIO DEL MAR EN ALCANTATE

COORDENADAS UTM: ETRS89 EN MARCO DE HOJA

COTA DEL CLAVO DEL PUERTO DE ALGEBRAS RESPECTO AL NMM EN ALCANTATE: 3.3 m. (2018)

VUELO FOTOGRAFICO REALIZADO EN MARZO 2018

AEROTRIANGULACION PROPIA DE ESTE LEVANTAMIENTO

APoyo DE CAMPO REALIZADO EN JULIO 2018

RESTITUCIÓN Y EDICIÓN REALIZADO EN 2019

SIGNOS CONVENCIONALES PARTICULARES

LINEA DE COTA

POLIGONAL DEL DESLINDE DEL D.M.P.T

LINEA DE RIBERA DEL MAR

LÍMITE SERVIDUMBRE DE TRANSITO

LÍMITE SERVIDUMBRE DE PROTECCIÓN

LINEA DE DESLINDES ANTERIORES

LÍMITE DE SUELO URBANO

LÍMITE DE TÉRMINO MUNICIPAL

LÍMITE DE PROVINCIA

M-3 VERTICES DE DESLINDE

R-3 VERTICES DE RIBERA DE MAR

R-3 VERTICES DE OTROS DESLINDES

R-3 VERTICES DE DESLINDE INICIAL TRAMO

TERRENOS INNECESARIOS

NOTA: SI COINCIDE LA POLIGONAL DEL DESLINDE DE DPMT CON LA LINEA DE R.M. SÓLO SE GRAFICA LA PRIMERA

OTROS SIGNOS

Estorapado

Muro Alambreado -Valla

Soto

Estilación en ruinas


Tendido eléctrico / Tendido telefónico

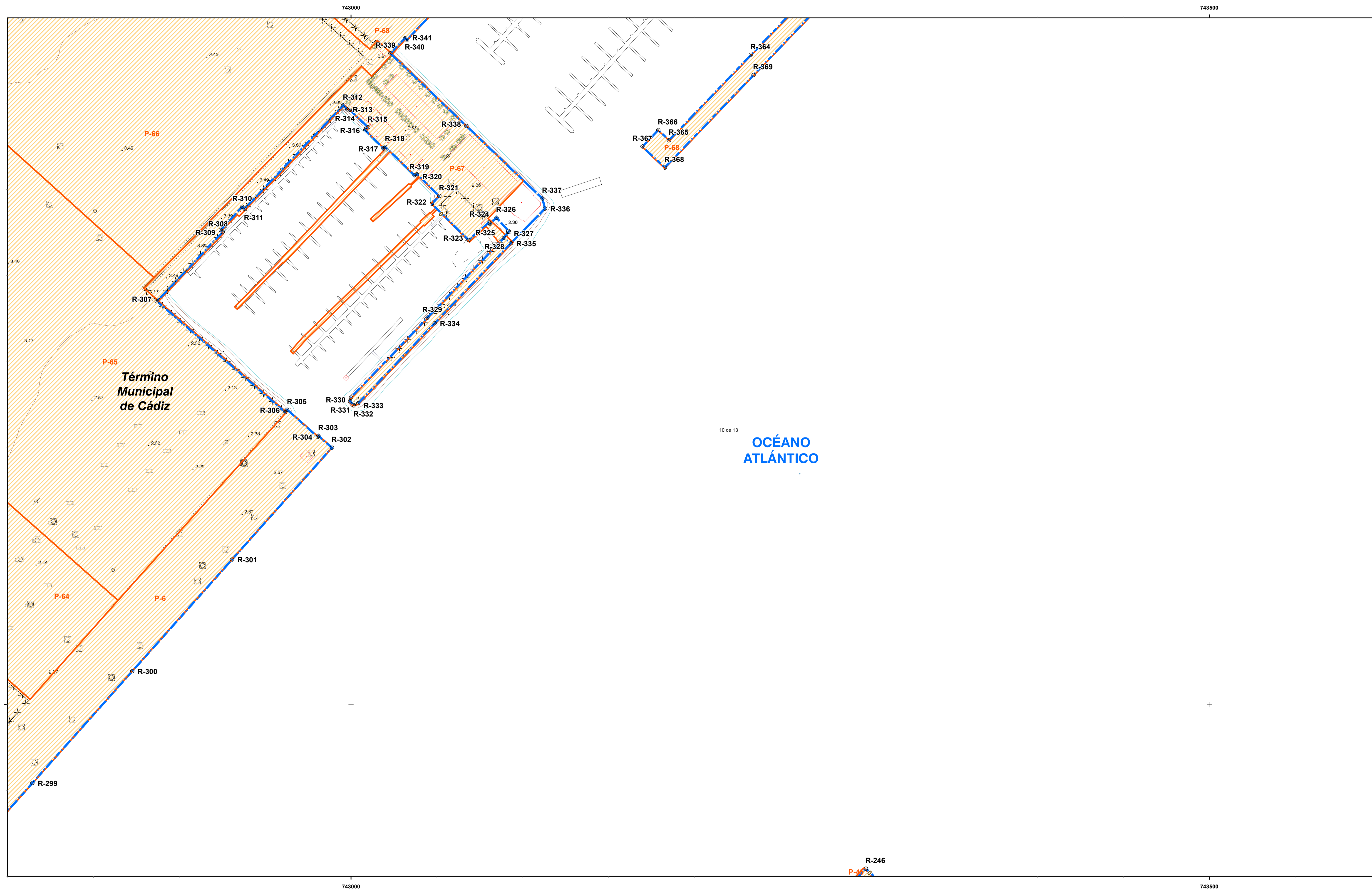
Punto NAP / Punto Nivelación

Vertice REGENTE / ROI ERGINDES

Vertice Topográfico

Punto de Apoyo





MINISTERIO
PARA LA TRANSICIÓN ECOLÓGICA
Y EL RETO DEMOGRÁFICO

SECRETARÍA DE ESTADO DE MEDIO AMBIENTE
DIRECCIÓN GENERAL DE LA COSTA Y EL MAR
DEMARCACIÓN DE COSTAS ANDALUCÍA-ATLÁNTICO (Cádiz)

DESLINDE DEL DOMINIO PÚBLICO MARÍTIMO-TERRESTRE
TRAMO:
PUERTO DE CÁDIZ

TÉRMINO MUNICIPAL DE:
CÁDIZ

PLANO Nº	HOJA Nº	PLANO	REFERENCIA
	10 de 13	PLANO PARCELARIO	DES01/23/11/0001

GRÁFICO DE DISTRIBUCIÓN DE HOJAS 1:50.000

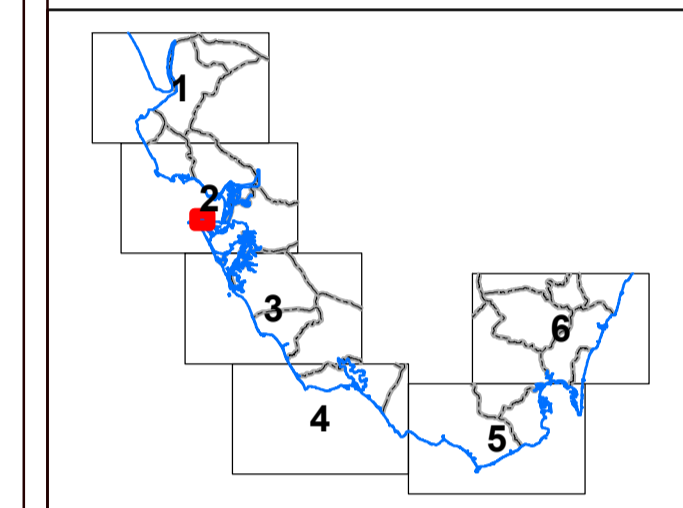
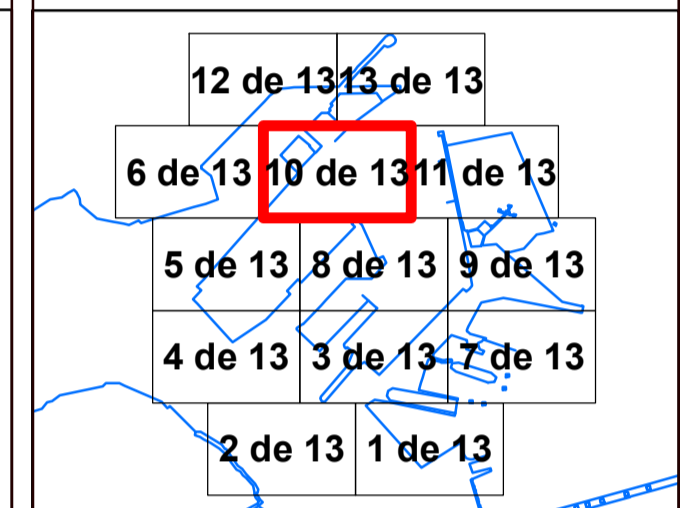


GRÁFICO DE DISTRIBUCIÓN DE HOJAS 1:1.000



EXAMINADO Y CONFORME		
EL JEFE DE SERVICIO DE DOMINIO PÚBLICO	FECHA:	EL JEFE DE LA DEMARCACIÓN
	12/03/2025	
Álvaro Sánchez González		Patricio Poulet Brea

VÉRTICES POLIGONAL DEL DESLINDE			VÉRTICES POLIGONAL DE LA RIBERA DEL MAR		
VÉRTICE	X	Y	VÉRTICE	X	Y
R-246	743299.96	4046904.47	R-246	743299.96	4046904.47
R-249	742814.41	4046904.33	R-249	742814.41	4046904.33
R-300	742872.57	4047019.44	R-300	742872.57	4047019.44
R-301	742920.72	4047084.54	R-301	742920.72	4047084.54
R-302	742888.88	4047149.65	R-302	742888.88	4047149.65
R-303	742951.05	4047159.56	R-303	742951.05	4047159.56
R-304	742960.6	4047155.97	R-304	742960.6	4047155.97
R-305	742982.85	4047171.75	R-305	742982.85	4047171.75
R-306	742961.87	4047170.35	R-306	742961.87	4047170.35
R-307	742988.99	4047234.97	R-307	742988.99	4047234.97
R-308	742925.27	4047275.23	R-308	742925.27	4047275.23
R-309	742924.12	4047278.37	R-309	742924.12	4047278.37
R-310	742938.62	4047289.96	R-310	742938.62	4047289.96
R-311	742937.93	4047289.76	R-311	742937.93	4047289.76
R-312	742955.46	4047349	R-312	742955.46	4047349
R-313	742997.86	4047346.63	R-313	742997.86	4047346.63
R-314	742859.25	4047345.46	R-314	742859.25	4047345.46
R-315	743008.91	4047336.21	R-315	743008.91	4047336.21
R-316	743008.26	4047334.58	R-316	743008.26	4047334.58
R-317	743016.9	4047323.84	R-317	743016.9	4047323.84
R-318	743019.82	4047324.82	R-318	743019.82	4047324.82
R-319	743036.99	4047308.31	R-319	743036.99	4047308.31
R-320	743038.34	4047308.92	R-320	743038.34	4047308.92
R-321	743051.45	4047298.27	R-321	743051.45	4047298.27
R-322	743047.06	4047291.71	R-322	743047.06	4047291.71
R-323	743068.45	4047270.62	R-323	743068.45	4047270.62
R-324	743080.29	4047260.79	R-324	743080.29	4047260.79
R-325	743090.94	4047280.02	R-325	743090.94	4047280.02
R-326	743084.76	4047263.59	R-326	743084.76	4047263.59
R-327	743091.84	4047275.76	R-327	743091.84	4047275.76
R-328	743095.13	4047271.89	R-328	743095.13	4047271.89
R-329	743044.57	4047225.38	R-329	743044.57	4047225.38
R-330	743000.01	4047178.87	R-330	743000.01	4047178.87
R-331	742999.39	4047176.64	R-331	742999.39	4047176.64
R-332	743001.63	4047174.44	R-332	743001.63	4047174.44
R-333	743004.26	4047175.53	R-333	743004.26	4047175.53
R-334	743048.89	4047222.12	R-334	743048.89	4047222.12
R-335	743003.13	4047268.71	R-335	743003.13	4047268.71
R-336	743112.99	4047268.95	R-336	743112.99	4047268.95
R-337	743111.5	4047294.72	R-337	743111.5	4047294.72
R-338	743001.2	4047327.02	R-338	743001.2	4047327.02
R-339	743002.91	4047379.32	R-339	743002.91	4047379.32
R-340	743031.52	4047386.14	R-340	743031.52	4047386.14
R-341	743032.66	4047387.16	R-341	743032.66	4047387.16
R-364	743232.96	4047378.38	R-364	743232.96	4047378.38
R-365	743189.29	4047326.68	R-365	743189.29	4047326.68
R-366	743178.99	4047334.61	R-366	743178.99	4047334.61
R-367	743189.77	4047325.06	R-367	743189.77	4047325.06
R-368	743182.78	4047312.78	R-368	743182.78	4047312.78
R-369	743242.44	4047366.65	R-369	743242.44	4047366.65

INFORMACIÓN CARTOGRÁFICA

SISTEMA GEODÉSICO DE REFERENCIA: ETRS89

SISTEMA DE REPRESENTACIÓN CARTOGRÁFICA UTM - HUSO 29

ORIGEN DE ALTITUDES: NIVEL MEDIO DEL MAR EN ALCANTANE

COORDENADAS U.T.M. ETRS89 EN MARCO DE HOJA

COTA DEL CLAVO DEL PUERTO DE ALGEBRAS RESPECTO AL N.M.M. EN ALCANTANE: 3.3 m. (2018)

VUELO FOTOGRAMÉTRICO REALIZADO EN MARZO 2018

AEROTRIANGULACIÓN PROPIA DE ESTE LEVANTAMIENTO

APOYO DE CAMPO REALIZADO EN JULIO 2018

RESTITUCIÓN Y EDICIÓN REALIZADO EN 2019

SIGNOS CONVENCIONALES PARTICULARES

LINEA DE COTA

POLIGONAL DEL DESLINDE DEL D.P.M.T.

LINEA DE RIBERA DEL MAR

LÍMITE SERVIDUMBRE DE TRANSITO

LÍMITE SERVIDUMBRE DE PROTECCIÓN

LINEA DE DESLINDES ANTERIORES

LÍMITE PARCELAS COLINDANTES

LÍMITE DE SUELO URBANO

LÍMITE DE TÉRMINO MUNICIPAL

LÍMITE DE PROVINCIA

VÉRTICES DE DESLINDE

VÉRTICES DE RIBERA DE MAR

VÉRTICES DE OTROS DESLINDES

VÉRTICES DE DESLINDE INCIDENCIAL TRAMO

TERRENOS INNECESARIOS

NOTA: SI COINCIDE LA POLIGONAL DEL DESLINDE DE DPMT CON LA LINEA DE R.M. SÓLO SE GRAFICA LA PRIMERA

OTROS SIGNOS

Estorapado

Muro Alambreado -Valla

Seto

Estilación en ruinas

Tendido eléctrico / Tendido telefónico

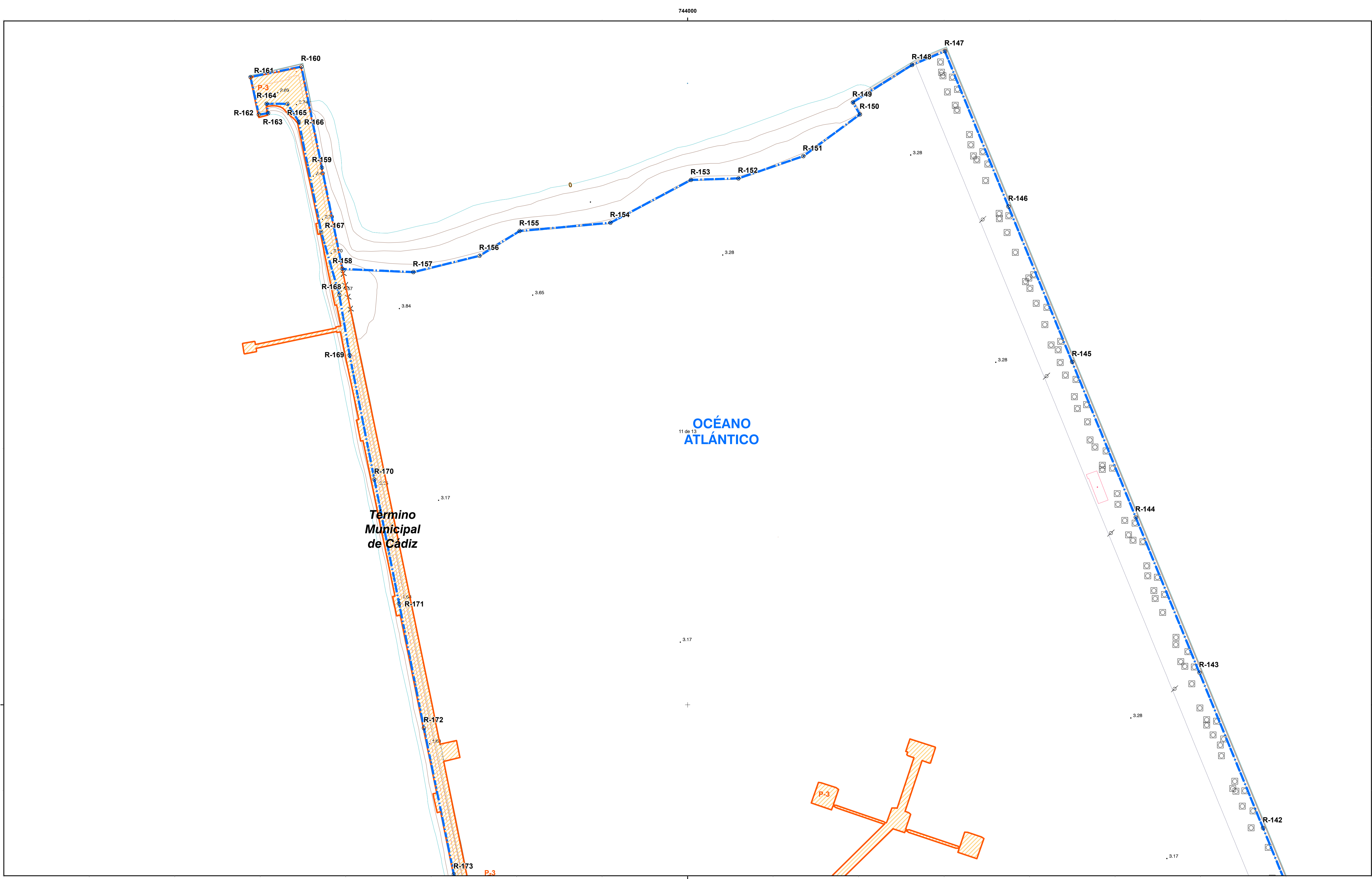
Punto NAP / Punto Nivelación

Vertice REGENTE / ROI ERGINDES

Vertice Topográfico

Punto de Apoyo





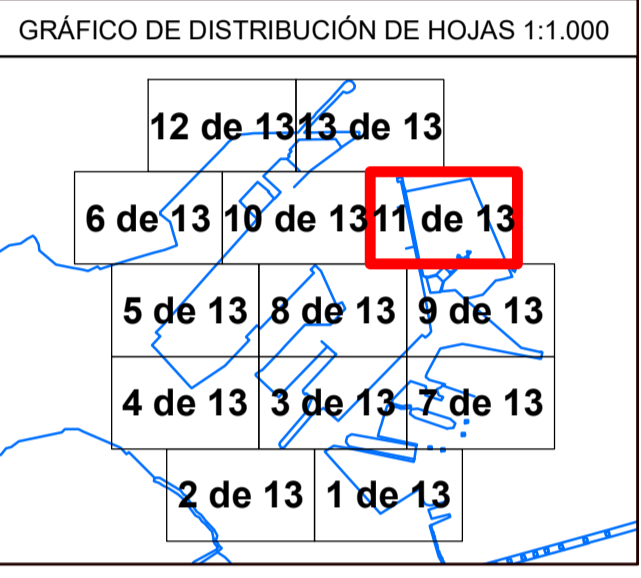
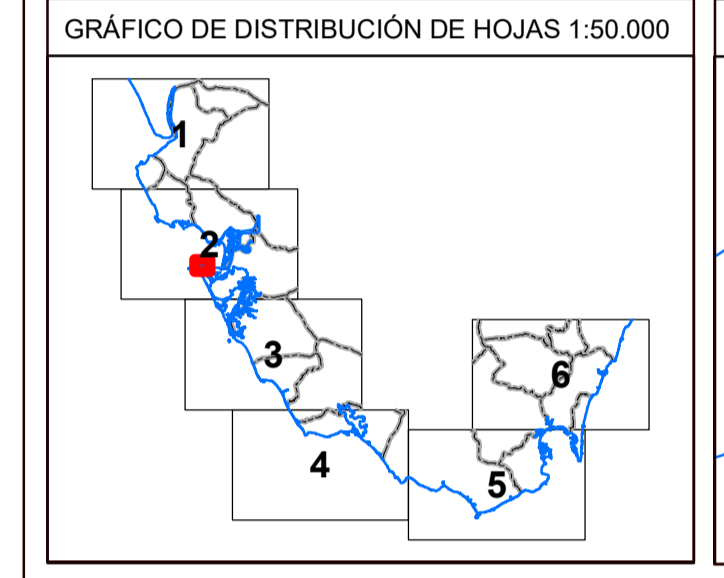
MINISTERIO
PARA LA TRANSICIÓN ECOLÓGICA
Y EL RETO DEMOGRÁFICO

SECRETARÍA DE ESTADO DE MEDIO AMBIENTE
DIRECCIÓN GENERAL DE LA COSTA Y EL MAR
DEMARCACIÓN DE COSTAS ANDALUCÍA-ATLÁNTICO (Cádiz)

DESLINDE DEL DOMINIO PÚBLICO MARÍTIMO-TERRESTRE
TRAMO:
PUERTO DE CÁDIZ

TÉRMINO MUNICIPAL DE:
CÁDIZ

PLANO Nº	HOJA Nº	PLANO	REFERENCIA
	11 de 13	PLANO PARCELARIO	DES01/23/11/0001



EXAMINADO Y CONFORME
EL JEFE DE SERVICIO DE DOMINIO PÚBLICO: *[Signature]*
EL JEFE DE LA DEMARCACIÓN: *[Signature]*
FECHA: 12/03/2025

VÉRTICES POLIGONAL DEL DESLINDE			VÉRTICES POLIGONAL DE LA RIBERA DEL MAR		
VÉRTICE	X	Y	VÉRTICE	X	Y
R-142	744336.81	4046927.91	R-142	744336.81	4046927.91
R-143	744295.37	4047018.79	R-143	744295.37	4047018.79
R-144	744262.14	4047109.67	R-144	744262.14	4047109.67
R-145	744228.9	4047200.56	R-145	744228.9	4047200.56
R-146	744187.87	4047291.44	R-146	744187.87	4047291.44
R-147	744150.44	4047382.32	R-147	744150.44	4047382.32
R-148	744131.29	4047374.27	R-148	744131.29	4047374.27
R-149	744095.59	4047365.36	R-149	744095.59	4047365.36
R-150	744100.78	4047345.33	R-150	744100.78	4047345.33
R-151	744067.82	4047320.88	R-151	744067.82	4047320.88
R-152	744029.73	4047307.89	R-152	744029.73	4047307.89
R-153	744019.91	4047297.91	R-153	744019.91	4047297.91
R-154	743954.83	4047281.94	R-154	743954.83	4047281.94
R-155	743901.73	4047271.7	R-155	743901.73	4047271.7
R-156	743878.31	4047262.66	R-156	743878.31	4047262.66
R-157	743858.52	4047253.07	R-157	743858.52	4047253.07
R-158	743798.06	4047254.93	R-158	743798.06	4047254.93
R-159	743798.06	4047254.93	R-159	743798.06	4047254.93
R-160	743775.07	4047252.28	R-160	743775.07	4047252.28
R-161	743744.3	4047367.19	R-161	743744.3	4047367.19
R-162	743745.15	4047345.18	R-162	743745.15	4047345.18
R-163	743754.58	4047346.06	R-163	743754.58	4047346.06
R-164	743763.66	4047351.57	R-164	743763.66	4047351.57
R-165	743765.91	4047351.51	R-165	743765.91	4047351.51
R-166	743772.6	4047340.88	R-166	743772.6	4047340.88
R-167	743785.65	4047278.59	R-167	743785.65	4047278.59
R-168	743795.26	4047259.69	R-168	743795.26	4047259.69
R-169	743802.29	4047204.44	R-169	743802.29	4047204.44
R-170	743815.77	4047131.76	R-170	743815.77	4047131.76
R-171	743831.26	4047059.08	R-171	743831.26	4047059.08
R-172	743845.74	4046986.41	R-172	743845.74	4046986.41
R-173	743863.26	4046900.88	R-173	743863.26	4046900.88

INFORMACIÓN CARTOGRÁFICA

SISTEMA GEODÉSICO DE REFERENCIA: ETRS89
SISTEMA DE REPRESENTACIÓN CARTOGRÁFICA UTM - HUSO 29
ORIGEN DE ALTITUDES: NIVEL MEDIO DEL MAR EN ALCANTRE
COORDENADAS U.T.M. ETRS89 EN MARCO DE HOJA
COTA DEL CLAVO DEL PUERTO DE ALGECIRAS RESPECTO AL N.M. EN ALCANTRE: 3.3 m. (2018)

VUELO FOTOGRAMÉTRICO REALIZADO EN MARZO 2018
AEROTRIANGULACIÓN PROPIA DE ESTE LEVANTAMIENTO
APOYO DE CAMPO REALIZADO EN JULIO 2018
RESTITUCIÓN Y EDICIÓN REALIZADO EN 2019

SIGNOS CONVENCIONALES PARTICULARES

LINEA DE COTA
POLIGONAL DEL DESLINDE DEL D.P.M.T.
LINEA DE RIBERA DEL MAR
LÍMITE SERVIDUMBRE DE TRÁNSITO
LÍMITE SERVIDUMBRE DE PROTECCIÓN

LINEA DE DESLINDES ANTERIORES
LÍMITE PARCELAS COLINDANTES
LÍMITE DE SUELO URBANO
LÍMITE DE TÉRMINO MUNICIPAL
LÍMITE DE PROVINCIA

M-3 VERTICES DE DESLINDE
R-3 VERTICES DE RIBERA DE MAR
O-3 VERTICES DE OTROS DESLINDES
M-3 VERTICES DE DESLINDE INCIDENCIAL TRAMO
TERRENOS INNECESARIOS

NOTA: SI COINCIDE LA POLIGONAL DEL DESLINDE DE DPMT CON LA LINEA DE R.M. SÓLO SE GRAFICA LA PRIMERA

OTROS SIGNOS

Estorpedo
Muro Alambrada -Valla
Soto
Estilación en ruinas
Tendido eléctrico / Tendido telefónico

Punto NAP / Punto Nivelación
Vertice REGENTE / ROI / ERIGINES
Vertice Topográfico
Punto de Apoyo



742500

743000

OCÉANO ATLÁNTICO

12 de 13

4047500

4047500

742500

743000

INFORMACIÓN CARTOGRÁFICA

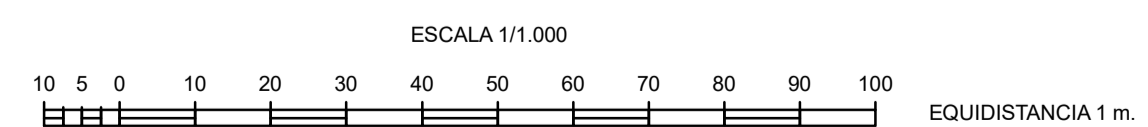
SISTEMA GEODÉSICO DE REFERENCIA: ETRS89
SISTEMA DE REPRESENTACIÓN CARTOGRÁFICA UTM - HUSO 29
ORIGEN DE ALTITUDES: NIVEL MEDIO DEL MAR EN ALCANTATE
COORDENADAS U.T.M. ETRS89 EN MARCO DE HOJA
COTA DEL CLAVO DEL PUERTO DE ALGECIRAS RESPECTO AL NMM EN ALCANTATE: 3.3 m. (2018)

SIGNOS CONVENCIONALES PARTICULARES

LINEA DE COTA
POLIGONAL DEL DESLINDE DEL D.P.M.T
LINEA DE RIBERA DEL MAR
LÍMITE SERVIDUMBRE DE TRANSITO
LÍMITE SERVIDUMBRE DE PROTECCIÓN
LINEA DE DESLINDES ANTERIORES
LÍMITE PARCELAS COLINDANTES
LÍMITE DE SUELO URBANO
LÍMITE DE TÉRMINO MUNICIPAL
LÍMITE DE PROVINCIA
VÉRTICES DE DESLINDE
VÉRTICES DE RIBERA DE MAR
VÉRTICES DE OTROS DESLINDES
VÉRTICES DE DESLINDE INCORPORAL TRAMO
TERRENOS INNEXESAROS

OTROS SIGNOS

Estorripado
Muro Alambrada -Valla
Seto
Estilificación en ruinas
Tendido eléctrico / Tendido telefónico
Punto NAP / Punto Nivelación
Vertice REGENTE / ROI / ORIGENES
Vertice Topográfico
Punto de Apoyo



CONSULTOR

INGENIERÍA DIGITAL Y MEDIO AMBIENTE S.L.



MINISTERIO PARA LA TRANSICIÓN ECOLÓGICA Y EL RETO DEMOGRÁFICO

SECRETARÍA DE ESTADO DE MEDIO AMBIENTE
DIRECCIÓN GENERAL DE LA COSTA Y EL MAR
DEMARCACIÓN DE COSTAS ANDALUCÍA-ATLÁNTICO (Cádiz)

DESLINDE DEL DOMINIO PÚBLICO MARÍTIMO-TERRESTRE

TRAMO: PUERTO DE CÁDIZ

TÉRMINO MUNICIPAL DE: CÁDIZ

Table with 4 columns: PLANO Nº, HOJA Nº, PLANO, REFERENCIA. Values: 12 de 13, 12 de 13, PLANO PARCELARIO, DES01/23/11/0001

GRÁFICO DE DISTRIBUCIÓN DE HOJAS 1:50.000

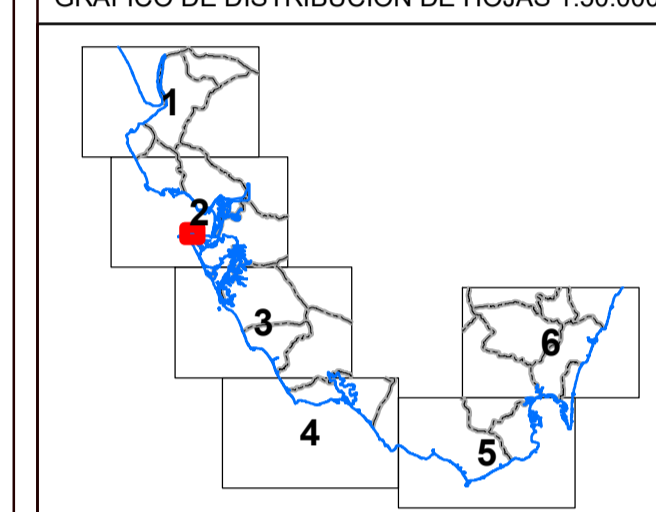
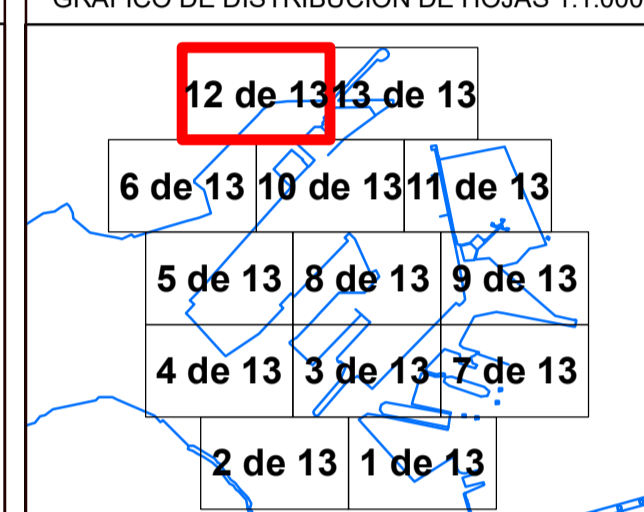


GRÁFICO DE DISTRIBUCIÓN DE HOJAS 1:1.000



EXAMINADO Y CONFORME

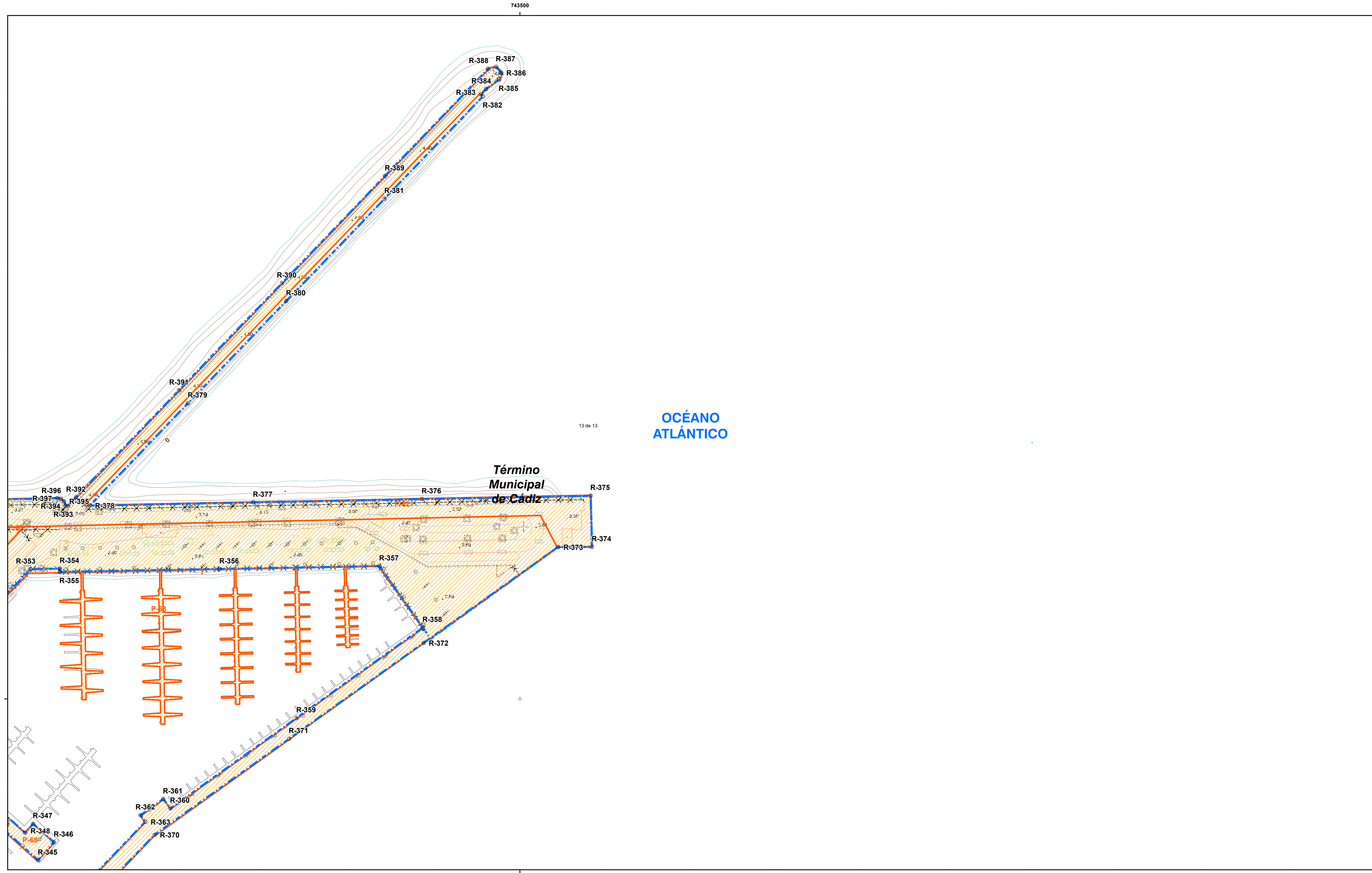
EL JEFE DE SERVICIO DE DOMINIO PÚBLICO
Ávaro Sánchez González

FECHA: 12/03/2025

EL JEFE DE LA DEMARCACIÓN PÚBLICA
Patricio Poulet Brea

VÉRTICES POLIGONAL DEL DESLINDE

Table with columns: VÉRTICE, X, Y for both the polygonal delimitation and the coastal delimitation vertices.



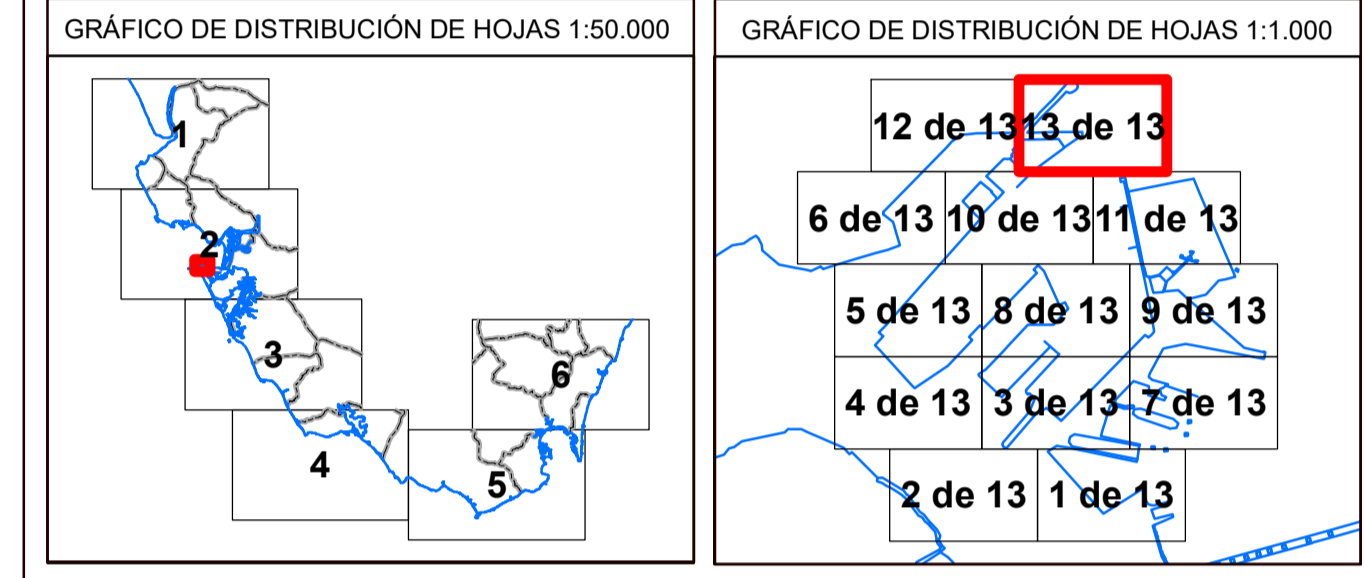
MINISTERIO
PARA LA TRANSICIÓN ECOLÓGICA
Y EL RETO DEMOGRÁFICO

SECRETARÍA DE ESTADO DE MEDIO AMBIENTE
DIRECCIÓN GENERAL DE LA COSTA Y EL MAR
DEMARCACIÓN DE COSTAS ANDALUCÍA-ATLÁNTICO (Cádiz)

DESLINDE DEL DOMINIO PÚBLICO MARÍTIMO-TERRESTRE
TRAMO:
PUERTO DE CÁDIZ

TÉRMINO MUNICIPAL DE:
CÁDIZ

PLANO Nº	HOJA Nº	PLANO	REFERENCIA
	13 de 13	PLANO PARCELARIO	DES01/23/11/0001



EXAMINADO Y CONFORME
EL JEFE DE SERVICIO DE DOMINIO PÚBLICO: Álvaro Sánchez González
FECHA: 12/03/2025
EL JEFE DE LA DEMARCACIÓN: Patricio Poulet Brea

VÉRTICES POLIGONAL DEL DESLINDE			VÉRTICES POLIGONAL DE LA RIBERA DEL MAR		
VÉRTICE	X	Y	VÉRTICE	X	Y
R-345	743217.85	4047405.61	R-345	743217.85	4047405.61
R-346	743227.14	4047416.06	R-346	743214.93	4047426.91
R-347	743214.93	4047426.91	R-347	743219.26	4047521.66
R-348	743219.26	4047521.66	R-348	743213.38	4047575.9
R-349	743213.38	4047575.9	R-349	743203.6	4047679.3
R-350	743203.6	4047679.3	R-350	743230.54	4047574.36
R-351	743230.54	4047574.36	R-351	743234.15	4047576.05
R-352	743234.15	4047576.05	R-352	743417.76	4047577.73
R-353	743417.76	4047577.73	R-353	743423.15	4047541.75
R-354	743423.15	4047541.75	R-354	743369.21	4047488.82
R-355	743369.21	4047488.82	R-355	743295.28	4047541.99
R-356	743295.28	4047541.99	R-356	743291.13	4047441.4
R-357	743291.13	4047441.4	R-357	743277.85	4047411.93
R-358	743277.85	4047411.93	R-358	743286.11	4047420.52
R-359	743286.11	4047420.52	R-359	743280.64	4047428.08
R-360	743280.64	4047428.08	R-360	743286.11	4047420.52
R-361	743286.11	4047420.52	R-361	743384.86	4047475.65
R-362	743384.86	4047475.65	R-362	743443.61	4047532.78
R-363	743443.61	4047532.78	R-363	743522.37	4047588.92
R-364	743522.37	4047588.92	R-364	743542.21	4047588.96
R-365	743542.21	4047588.96	R-365	743541.42	4047618.93
R-366	743541.42	4047618.93	R-366	743536.28	4047615.06
R-367	743536.28	4047615.06	R-367	743442.61	4047617
R-368	743442.61	4047617	R-368	743348.04	4047732.96
R-369	743348.04	4047732.96	R-369	743305.62	4047613.19
R-370	743305.62	4047613.19	R-370	743400.78	4047705.94
R-371	743400.78	4047705.94	R-371	743363.2	4047732.96
R-372	743363.2	4047732.96	R-372	743478.36	4047852.73
R-373	743478.36	4047852.73	R-373	743477.14	4047851.9
R-374	743477.14	4047851.9	R-374	743480.18	4047857.03
R-375	743480.18	4047857.03	R-375	743481.75	4047858.54
R-376	743481.75	4047858.54	R-376	743489	4047866.55
R-377	743489	4047866.55	R-377	743488.07	4047869.55
R-378	743488.07	4047869.55	R-378	743489.37	4047868.83
R-379	743489.37	4047868.83	R-379	743491.03	4047869.11
R-380	743491.03	4047869.11	R-380	743360.69	4047743.39
R-381	743360.69	4047743.39	R-381	743303.34	4047809.67
R-382	743303.34	4047809.67	R-382	743240	4047617.95
R-383	743240	4047617.95	R-383	743228.38	4047613.08
R-384	743228.38	4047613.08	R-384	743233.97	4047613.01
R-385	743233.97	4047613.01	R-385	743228.69	4047615.05
R-386	743228.69	4047615.05	R-386	743229.14	4047617.1
R-387	743229.14	4047617.1	R-387	743229.07	4047617.49

INFORMACIÓN CARTOGRÁFICA

SISTEMA GEODÉSICO DE REFERENCIA: ETRS89
SISTEMA DE REPRESENTACIÓN CARTOGRÁFICA UTM - HUSO 29
ORIGEN DE ALTITUDES: NIVEL MEDIO DEL MAR EN ALCANTATE
COORDINADAS UTM: ETRS89 EN MARCO DE HOLA
COTA DEL CLAVO DEL PUERTO DE ALGEBRAS RESPECTO AL NMM EN ALCANTATE: 3.3 m. (2018)

VUELO FOTOGRAMÉTRICO REALIZADO EN MARZO 2018
AEROTRIANGULACIÓN PROPIA DE ESTE LEVANTAMIENTO
APOYO DE CAMPO REALIZADO EN JULIO 2018
RESTITUCIÓN Y EDICIÓN REALIZADO EN 2019

SIGNOS CONVENCIONALES PARTICULARES

LINEA DE COTA
POLIGONAL DEL DESLINDE DEL D.P.M.T.
LINEA DE RIBERA DEL MAR
LÍMITE SERVIDUMBRE DE TRANSITO
LÍMITE SERVIDUMBRE DE PROTECCIÓN

LINEA DE DESLINDES ANTERIORES
LÍMITE PARCELAS COLINDANTES
LÍMITE DE SUELO URBANO
LÍMITE DE TÉRMINO MUNICIPAL
LÍMITE DE PROVINCIA

M-3 VERTICES DE DESLINDE
R-3 VERTICES DE RIBERA DE MAR
VERTICES DE OTROS DESLINDES
VERTICES DE DESLINDE INCIDENCIAL TRAMO
TERRENOS INNECESARIOS

NOTA: SI COINCIDE LA POLIGONAL DEL DESLINDE DE DPMT CON LA LINEA DE R.M. SÓLO SE GRAFICA LA PRIMERA

OTROS SIGNOS

Estorpedo
Muro Alambrada -Valla
Seto
Estilación en ruinas
Tendido eléctrico / Tendido telefónico

Punto NAP / Punto Nivelación
Vertice REGENTE / ROI / ERGINDES
Vertice Topográfico
Punto de Apoyo

ESCALA 1/1.000

EQUIDISTANCIA 1 m.

CONSULTOR: INGENIERÍA DIGITAL Y MEDIO AMBIENTE S.L.