



Ministerio para la Transición Ecológica y el Reto Demográfico
Secretaría de Estado de Medio Ambiente
Dirección General de la Costa y el Mar
Demarcación de Costas de Andalucía-Atlántico (Cádiz)

C/Marianista Cubillo, 7
11008 Cádiz

DOCUMENTO N°2: PLANOS

ÍNDICE DE PLANOS

PLANO N° 0.- Situación General del tramo (Escala 1/50.000)

PLANO N° 1.- Delimitación Provisional y Zona de Servidumbre de Protección. Planos de Proyecto (Escala 1/5.000)

PLANO N° 2.- Delimitación Provisional y Zona de Servidumbre de Protección. Planos de Proyecto (Escala 1/1.000)

PLANO N° 3.- Plano detalle de hitos de amojonamiento (Escala 1/10)

ORTOFOTOGRAFÍA.- Poligonal del Deslinde y Ribera del Mar sobre ortofotografía (Escala 1/1.000)

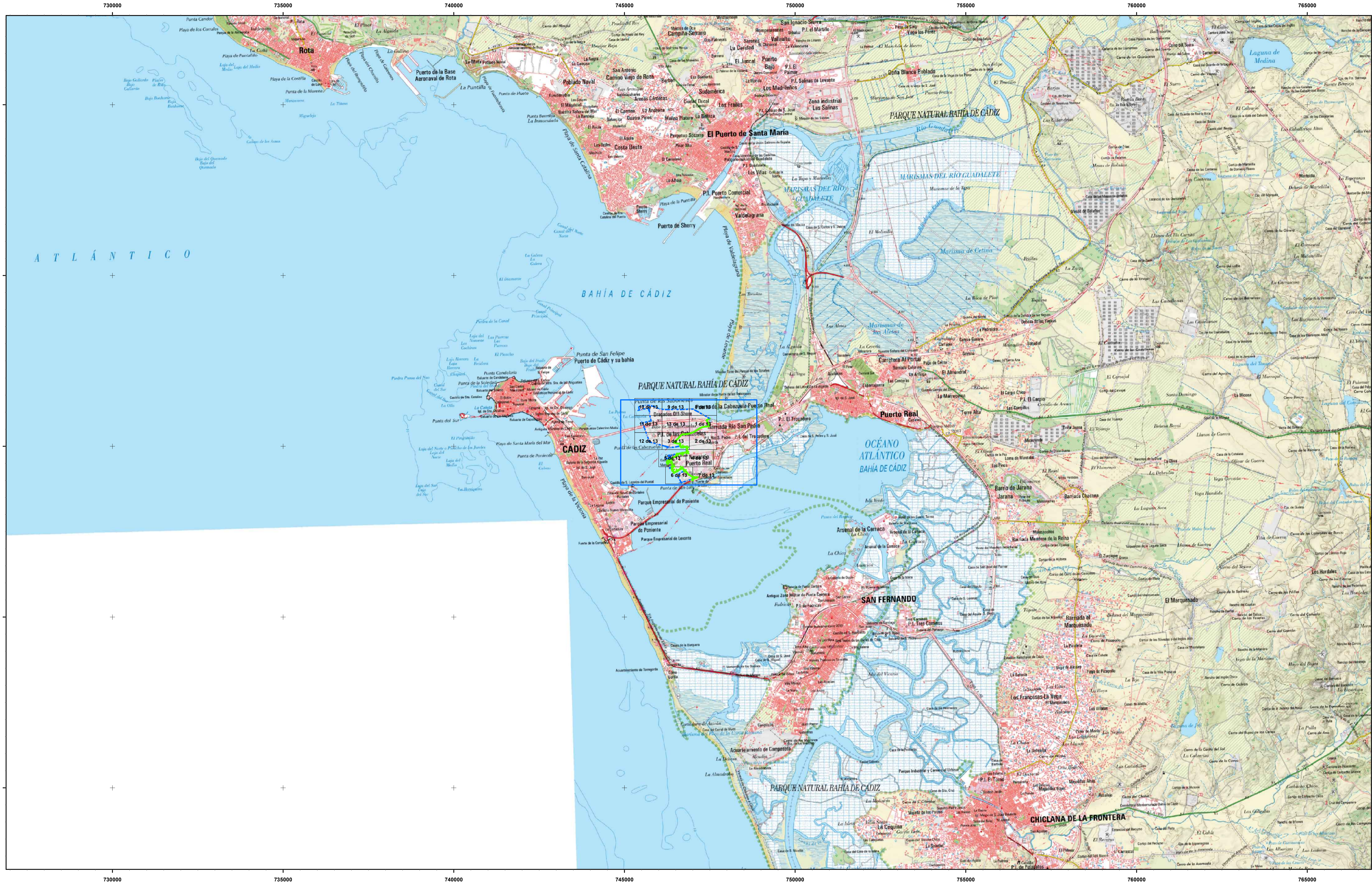
PARCELARIO.- Poligonal del Deslinde y Ribera del Mar sobre plano parcelario (Escala 1/1.000)



Ministerio para la Transición Ecológica y el Reto Demográfico
Secretaría de Estado de Medio Ambiente
Dirección General de la Costa y el Mar
Demarcación de Costas de Andalucía-Atlántico (Cádiz)

C/Marianista Cubillo, 7
11008 Cádiz

PLANO Nº0.
Situación General del tramo (Escala 1/50.000)



MINISTERIO
PARA LA TRANSICIÓN ECOLÓGICA
Y EL RETO DEMOGRÁFICO

SECRETARÍA DE ESTADO DE MEDIO AMBIENTE
DIRECCIÓN GENERAL DE LA COSTA Y EL MAR
DEMARCACIÓN DE COSTAS ANDALUCÍA-ATLÁNTICO (Cádiz)

DESLINDE DEL DOMINIO PÚBLICO MARÍTIMO-TERRESTRE

TRAMO:
DEPURADORA - ASTILLEROS

TÉRMINO MUNICIPAL DE:
PUERTO REAL

PLANO Nº	HOJA Nº	PLANO SITUACIÓN	REFERENCIA
0	1		DES01/23/11/0003

GRÁFICO DE DISTRIBUCIÓN DE HOJAS 1:50.000

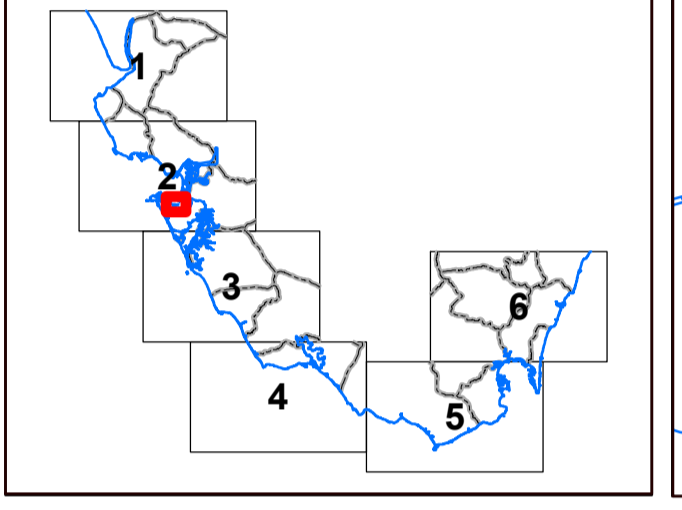
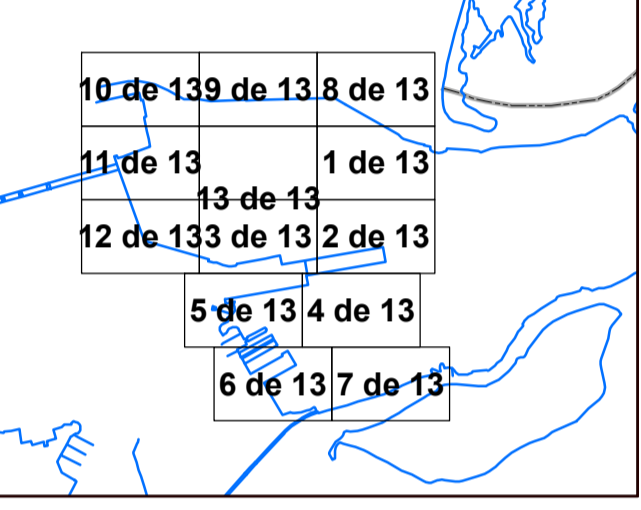



GRÁFICO DE DISTRIBUCIÓN DE HOJAS 1:1.000



EL JEFE DE SERVICIO DE DOMINIO PÚBLICO	EXAMINADO Y CONFORME	Fecha:	EL JEFE DE LA DEMARCACIÓN
		14/03/2025	

VÉRTICES POLIGONAL DEL DESLINDE VÉRTICES POLIGONAL DE LA RIBERA DEL MAR



INFORMACIÓN CARTOGRÁFICA

SISTEMA GEODÉSICO DE REFERENCIA: ETRS89
SISTEMA DE REPRESENTACIÓN CARTOGRÁFICA UTM - HUSO 29
ORIGEN DE ALTITUDES: NIVEL MEDIO DEL MAR EN ALCANTANE
COORDENADAS UTM: ETRS89 EN MARCO DE HOJA
COTA DEL CLAVO DEL PUERTO DE ALGECIRAS RESPECTO AL NMM EN ALCANTANE: 3.3 m. (2018)

VUELO FOTOGRAMÉTRICO REALIZADO EN MARZO 2018
AEROTRANGULACIÓN PROPIA DE ESTE LEVANTAMIENTO
APOYO DE CAMPO REALIZADO EN JULIO 2018
RESTITUCIÓN Y EDICIÓN REALIZADO EN 2019

SIGNOS CONVENCIONALES PARTICULARES

--- LINEA DE DESLINDES ANTERIORES
--- LIMITE PARCELAS COLINDANTES
--- LIMITE DE SUELO URBANO
--- LIMITE SERVIDUMBRE DE TRANSITO
--- LIMITE SERVIDUMBRE DE PROTECCIÓN

--- LINEA DE DESLINDES ANTERIORES
--- LIMITE DE SUELO URBANO
--- LIMITE DE TÉRMINO MUNICIPAL
--- LIMITE DE PROVINCIA

M-3 VERTICES DE DESLINDE
R-3 VERTICES DE RIBERA DE MAR
V-3 VERTICES DE OTROS DESLINDES
V-3 VERTICES DE DESLINDE INCOGNITO TRAMO
T-3 TERRENOS INNECESARIOS

--- Deslindes colindantes
--- Limite servidumbre de tránsito colindante
--- Limite servidumbre de protección colindante

--- Deslindes colindantes
--- Limite servidumbre de tránsito colindante
--- Limite servidumbre de protección colindante

OTROS SIGNOS

--- Estorpedo
--- Muro Alambreado-Valla
--- Edificación en ruinas
--- Tendido eléctrico / Tendido telefónico

● Punto NAP / Punto Nivelación
▲ Vertice REGENTE / ROI ERIGIDOS
▲ Vertice Topográfico
+ Punto de Ayojo

ESCALA 1:50.000

CONSULTOR

INGENIERÍA DIGITAL Y MEDIO AMBIENTE S.L.

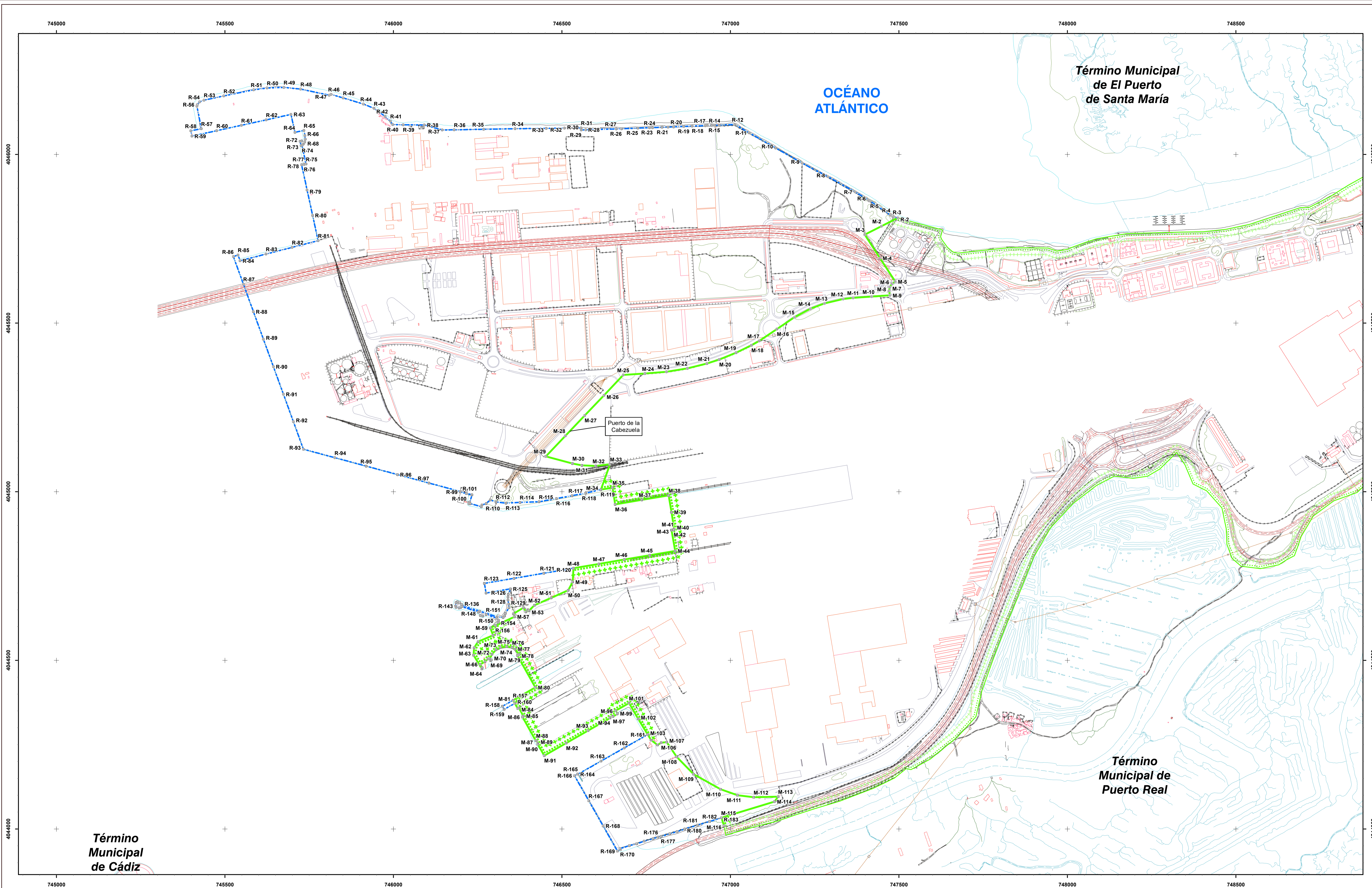


Ministerio para la Transición Ecológica y el Reto Demográfico
Secretaría de Estado de Medio Ambiente
Dirección General de la Costa y el Mar
Demarcación de Costas de Andalucía-Atlántico (Cádiz)

C/Marianista Cubillo, 7
11008 Cádiz

PLANO Nº1

**Delimitación Provisional y Zona de Servidumbre de Protección. Planos de
Proyecto (Escala 1/5.000)**



MINISTERIO
PARA LA TRANSICIÓN ECOLÓGICA
Y EL RETO DEMOGRÁFICO

SECRETARÍA DE ESTADO DE MEDIO AMBIENTE
DIRECCIÓN GENERAL DE LA COSTA Y EL MAR
DEMARCACIÓN DE COSTAS ANDALUCÍA-ATLÁNTICO (Cádiz)

DESLINDE DEL DOMINIO PÚBLICO MARÍTIMO-TERRESTRE

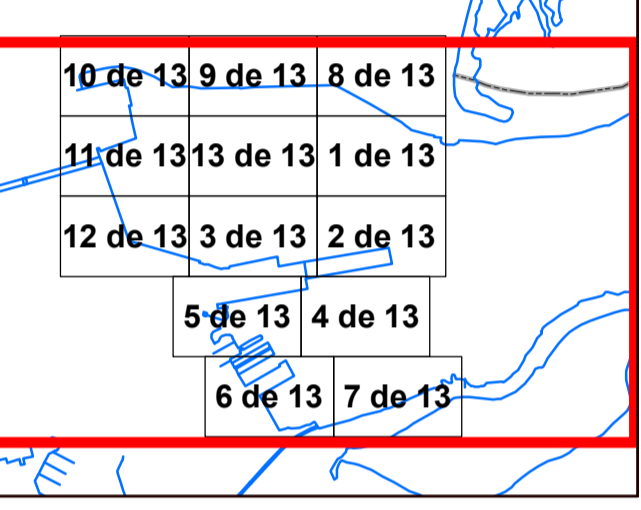
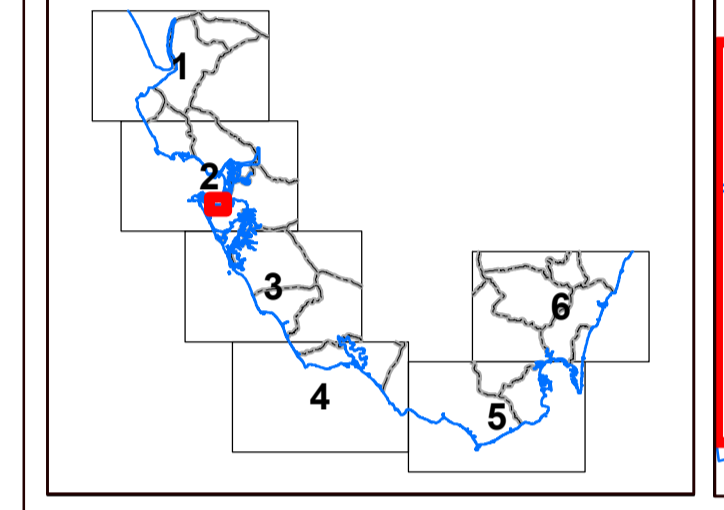
TRAMO:
DEPURADORA - ASTILLEROS

TÉRMINO MUNICIPAL DE:
PUERTO REAL

PLANO Nº	HOJA Nº	PLANO	REFERENCIA
1	1	PROYECTO DE DESLINDE	DES01/23/11/0003


GRÁFICO DE DISTRIBUCIÓN DE HOJAS 1:50.000

GRÁFICO DE DISTRIBUCIÓN DE HOJAS 1:1.000



EL JEFE DE SERVICIO DE DOMINIO PÚBLICO	EXAMINADO Y CONFORME Fecha: 14/03/2025	EL JEFE DE LA DEMARCACIÓN
 Álvaro Sánchez González		 Patricio Poulet Brea

VÉRTICES POLIGONAL DEL DESLINDE VÉRTICES POLIGONAL DE LA RIBERA DEL MAR



INFORMACIÓN CARTOGRÁFICA

SISTEMA GEODÉSICO DE REFERENCIA: ETRS89
SISTEMA DE REPRESENTACIÓN CARTOGRÁFICA UTM - HUSO 29
ORIGEN DE ALTITUDES: NIVEL MEDIO DEL MAR EN ALCANTAR
COORDENADAS UTM. ETRS89 EN MARCO DE HOJA
COTA DEL CLAVO DEL PUERTO DE ALGECIRAS RESPECTO AL NMM EN ALCANTAR: 3,3 m. (2018)

VUELO FOTOGRAMÉTRICO REALIZADO EN MARZO 2018
APOYO DE CAMPO REALIZADO EN JULIO 2018
RESTITUCIÓN Y EDICIÓN REALIZADO EN 2019

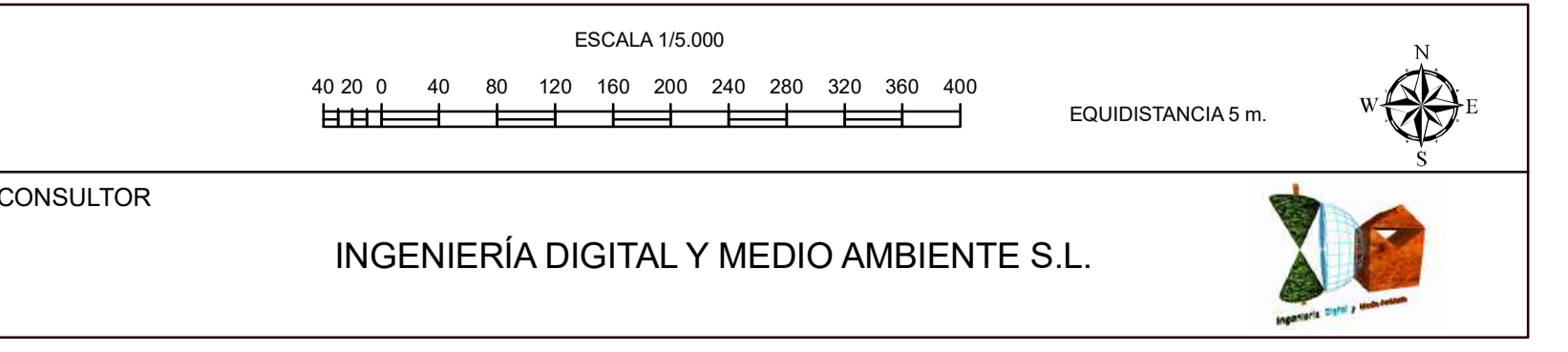
SIGNOS CONVENCIONALES PARTICULARES

- LINEA DE COTA
- POLIGONAL DEL DESLINDE DEL D.P.M.T.
- LINEA DE RIBERA DEL MAR
- LÍMITE SERVIDUMBRE DE TRANSITO
- ++++ LÍMITE SERVIDUMBRE DE PROTECCIÓN
- LINEA DE DESLINDES ANTERIORES
- LÍMITE DE SUELO URBANO
- LÍMITE DE TÉRMINO MUNICIPAL
- LÍMITE DE PROVINCIA
- M-3 VERTICES DE DESLINDE
- R-3 VERTICES DE RIBERA DE MAR
- VERTICES DE OTROS DESLINDES
- VERTICES DE DESLINDE INCORPORAL TRAMO
- TERRENOS INNECESARIOS

NOTA: SI COINCIDE LA POLIGONAL DEL DESLINDE DE DPMT CON LA LINEA DE R.M. SÓLO SE GRAFICA LA PRIMERA

OTROS SIGNOS

- Estorçado
- Muro Alambrada-Valla
- Soto
- Estilificación en ruinas
- Tendido eléctrico / Tendido telefónico
- Deslindes colindantes
- Límite servidumbre de tránsito colindante
- Límite servidumbre de protección colindante
- Punto NAP / Punto Nivelación
- Vertice REGENTE / ROI / ERIGIDOS
- Vertice Topográfico
- Punto de Apoyo



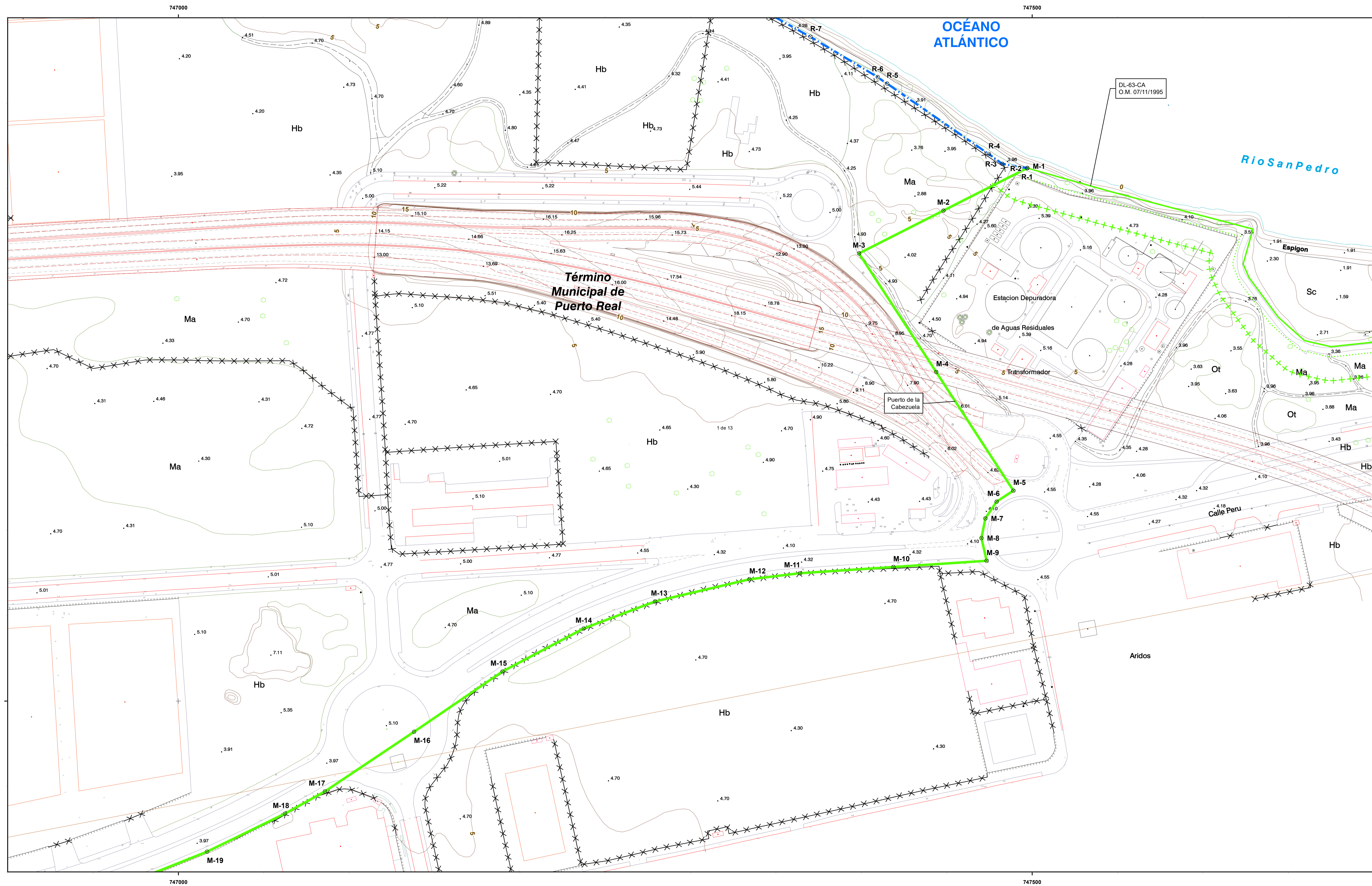


Ministerio para la Transición Ecológica y el Reto Demográfico
Secretaría de Estado de Medio Ambiente
Dirección General de la Costa y el Mar
Demarcación de Costas de Andalucía-Atlántico (Cádiz)

C/Marianista Cubillo, 7
11008 Cádiz

PLANO Nº2

**Delimitación Provisional y Zona de Servidumbre de Protección. Planos de
Proyecto (Escala 1/1.000)**



MINISTERIO
PARA LA TRANSICIÓN ECOLÓGICA
Y EL RETO DEMOGRÁFICO

SECRETARÍA DE ESTADO DE MEDIO AMBIENTE
DIRECCIÓN GENERAL DE LA COSTA Y EL MAR
DEMARCACIÓN DE COSTAS ANDALUCÍA-ATLÁNTICO (Cádiz)

DESLINDE DEL DOMINIO PÚBLICO MARITIMOTERRESTRE

TRAMO:
DEPURADORA - ASTILLEROS

TÉRMINO MUNICIPAL DE:
PUERTO REAL

PLANO Nº	HOJA Nº	PLANO	REFERENCIA
2	1 de 13	PROYECTO DE DESLINDE	DES01/23/11/0003

GRÁFICO DE DISTRIBUCIÓN DE HOJAS 1:50.000

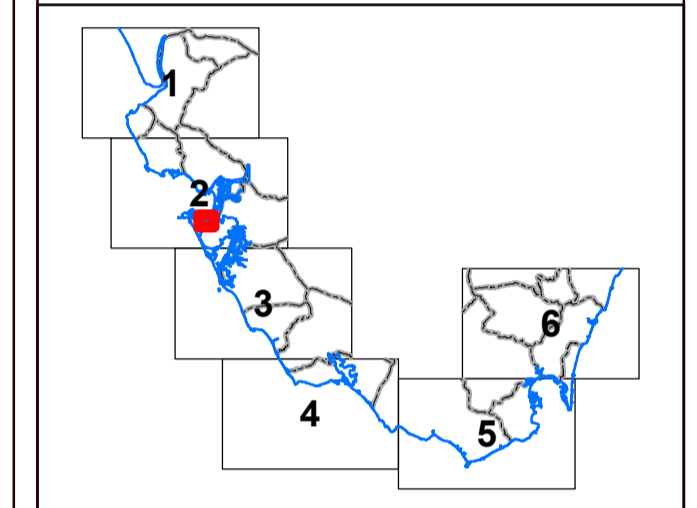
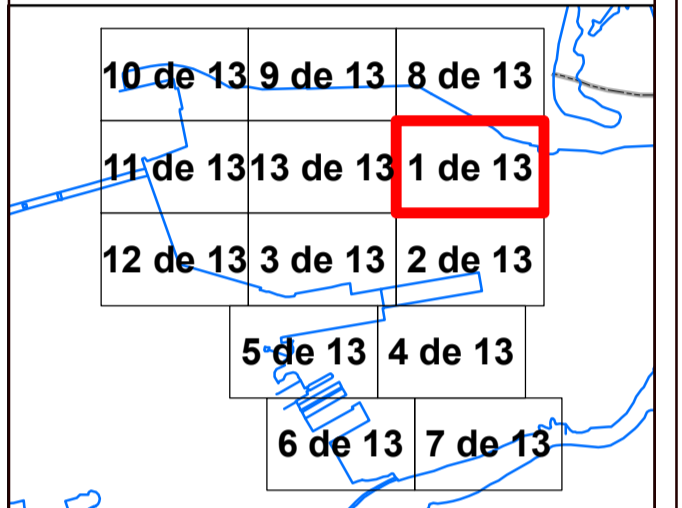


GRÁFICO DE DISTRIBUCIÓN DE HOJAS 1:1.000



EXAMINADO Y CONFORME		
EL JEFE DE SERVICIO DE DOMINIO PÚBLICO	Fecha: 14/03/2025	EL JEFE DE LA DEMARCACIÓN
Alvaro Sánchez González		Patricio Poulet Brea

VÉRTICES POLIGONAL DEL DESLINDE			VÉRTICES POLIGONAL DE LA RIBERA DEL MAR		
VÉRTICE	X	Y	VÉRTICE	X	Y
M-1	747497.08	4045811.99	R-1	747497.08	4045811.99
M-2	747448.05	4045787.15	R-2	747497.08	4045812
M-3	747398.57	4045762.09	R-3	747482.44	4045814.5
M-4	747443.81	4045692.63	R-4	747474.59	4045820.23
M-5	747489.01	4045623.2	R-5	747414.96	4045881.5
M-6	747479.13	4045616.73	R-6	747409.49	4045885.28
M-7	747472.59	4045606.97	R-7	747370.13	4045886.84
M-8	747470.26	4045595.44			
M-9	747473.37	4045582.09			
M-10	747418.69	4045578.51			
M-11	747364.03	4045574.88			
M-12	747334.36	4045571.33			
M-13	747279.19	4045568.37			
M-14	747237.31	4045542.55			
M-15	747189.88	4045517.36			
M-16	747138.02	4045482.04			
M-17	747085.84	4045447.15			
M-18	747062.38	4045434.1			
M-19	747016.79	4045411.89			

INFORMACIÓN CARTOGRÁFICA

SISTEMA GEODÉSICO DE REFERENCIA: ETRS89
SISTEMA DE REPRESENTACIÓN CARTOGRÁFICA UTM - HUSO 29
ORIGEN DE ALTITUDES: NIVEL MEDIO DEL MAR EN ALCANTRE
COORDENADAS U.T.M. ETRS89 EN MARCO DE HOJA
COTA DEL CLAVO DEL PUERTO DE ALGECIRAS RESPECTO AL NMM EN ALCANTRE: 3.3 m. (2018)

VUELO FOTOGRAMÉTRICO REALIZADO EN MARZO 2018
AEROTRIANGULACIÓN PROPIA DE ESTE LEVANTAMIENTO
APOYO DE CAMPO REALIZADO EN JULIO 2018
RESTITUCIÓN Y EDICIÓN REALIZADO EN 2019

SIGNOS CONVENCIONALES PARTICULARES

LINEA DE COTA
POLIGONAL DEL DESLINDE DEL D.P.M.T.
LINEA DE RIBERA DEL MAR
LÍMITE SERVIDUMBRE DE TRANSITO
LÍMITE SERVIDUMBRE DE PROTECCIÓN

LINEA DE DESLINDES ANTERIORES
LÍMITE DE PARCELAS COLINDANTES
LÍMITE DE SUELO URBANO
LÍMITE DE TÉRMINO MUNICIPAL
LÍMITE DE PROVINCIA

VERTICES DE DESLINDE
VERTICES DE RIBERA DE MAR
VERTICES DE OTROS DESLINDES
VERTICES DE DESLINDE INCORPORAL TRAMO
TERRIENOS INNECESARIOS

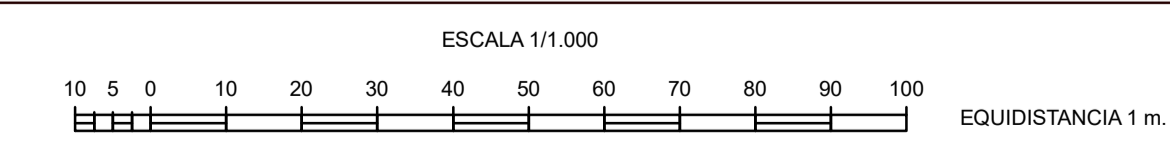
NOTA: SI COINCIDE LA POLIGONAL DEL DESLINDE DE DPMT CON LA LINEA DE R.M. SÓLO SE GRAFICA LA PRIMERA

OTROS SIGNOS

Estorçado
Muro Alambrada-Valla
Seto
Estilación en raras
Tendido eléctrico / Tendido telefónico

Destinos colindantes
Límite servidumbre de tránsito colindante
Límite servidumbre de protección colindante

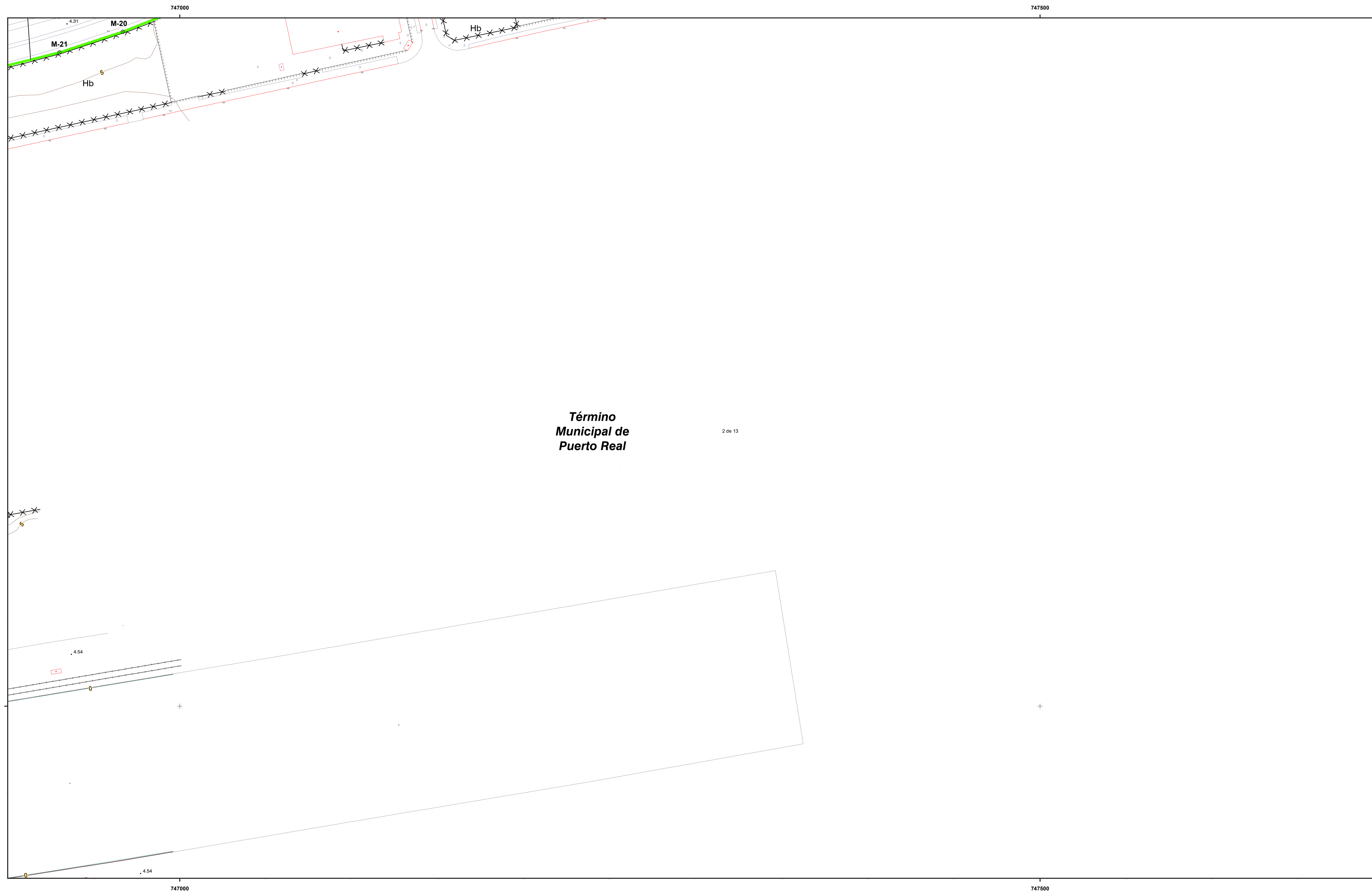
Punto NAP / Punto Nivelación
Vertice REGENTE / ROI ERIGINDS
Vertice Topográfico
Punto de Apoyo



CONSULTOR

INGENIERÍA DIGITAL Y MEDIO AMBIENTE S.L.





**Término
Municipal de
Puerto Real**

2 de 13



MINISTERIO
PARA LA TRANSICIÓN ECOLÓGICA
Y EL RETO DEMOGRÁFICO

SECRETARÍA DE ESTADO DE MEDIO AMBIENTE
DIRECCIÓN GENERAL DE LA COSTA Y EL MAR
DEMARCAÇÃO DE COSTAS ANDALUCÍA-ATLÁNTICO (Cádiz)

DESLINDE DEL DOMINIO PÚBLICO MARÍTIMOTERRESTRE
TRAMO:
DEPURADORA - ASTILLEROS

TÉRMINO MUNICIPAL DE:
PUERTO REAL

PLANO Nº	HOJA Nº	PLANO	REFERENCIA
2	2 de 13	PROYECTO DE DESLINDE	DES01/23/11/0003

GRÁFICO DE DISTRIBUCIÓN DE HOJAS 1:50.000

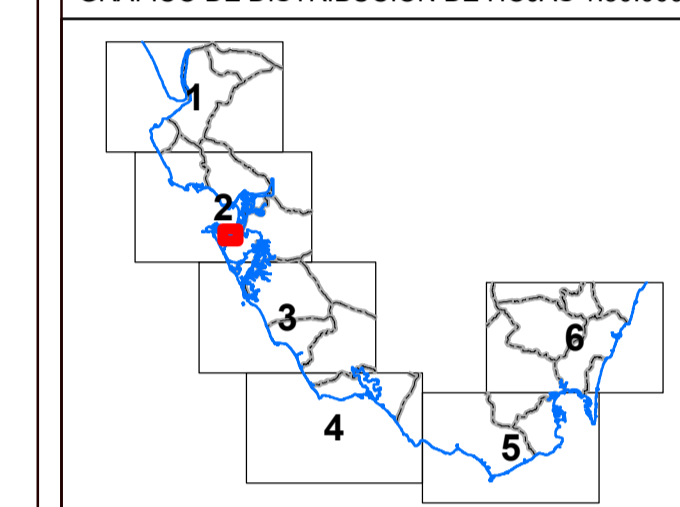
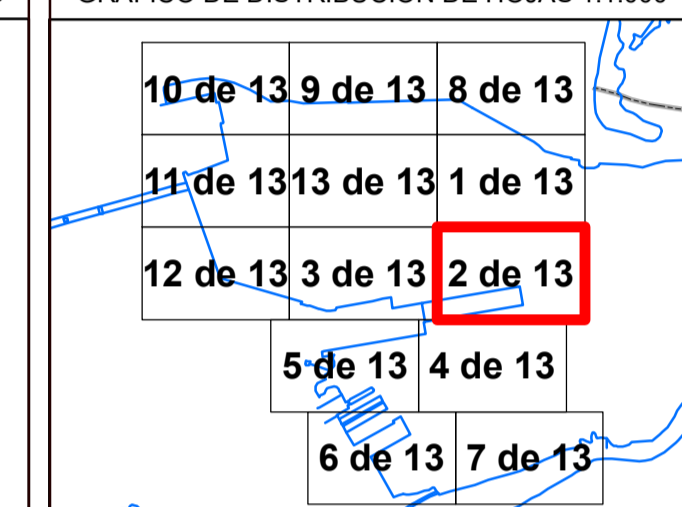


GRÁFICO DE DISTRIBUCIÓN DE HOJAS 1:1.000



EXAMINADO Y CONFORME
Fecha: 14/03/2025

EL JEFE DE SERVICIO DE DOMINIO PÚBLICO: *[Signature]*
Alvaro Sánchez González

EL JEFE DE LA DEMARCAÇÃO: *[Signature]*
Patricio Poulet Brea

VÉRTICES POLIGONAL DEL DESLINDE			VÉRTICES POLIGONAL DE LA RIBERA DEL MAR		
VÉRTICE	X	Y	VÉRTICE	X	Y

M-20	748966.93	4045391.98			
M-21	748930.05	4045379.97			

INFORMACIÓN CARTOGRÁFICA

SISTEMA GEODÉSICO DE REFERENCIA: ETRS89
SISTEMA DE REPRESENTACIÓN CARTOGRÁFICA UTM - HUSO 29
ORIGEN DE ALTITUDES: NIVEL MEDIO DEL MAR EN ALCANTANTE
COORDENADAS UTM: ETRS89 EN MARCO DE HOJA
COTA DEL CLAVO DEL PUERTO DE ALGECIRAS RESPECTO AL NMM EN ALCANTANTE: 3.3 m. (2018)

VUELO FOTOGRAMÉTRICO REALIZADO EN MARZO 2018
AEROTRIANGULACIÓN PROPIA DE ESTE LEVANTAMIENTO
APOYO DE CAMPO REALIZADO EN JULIO 2018
RESTITUCIÓN Y EDICIÓN REALIZADO EN 2019

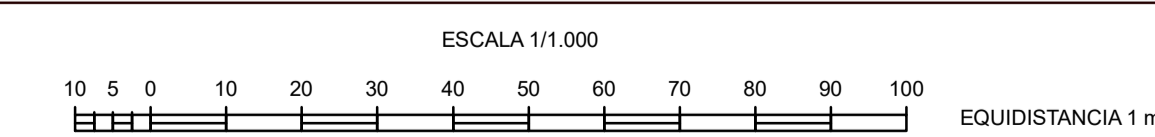
SIGNOS CONVENCIONALES PARTICULARES

—	LÍNEA DE COTA 0	— · — ·	LÍNEA DE DESLINDES ANTERIORES	⊙	VÉRTICES DE DESLINDE
—	POLIGONAL DEL DESLINDE DEL D.P.M.T.	— · — ·	LÍMITE PARCELAS COLINDANTES	⊙	VÉRTICES DE RIBERA DE MAR
—	LÍNEA DE RIBERA DEL MAR	— · — ·	LÍMITE DE SUELO URBANO	⊙	VÉRTICES DE OTROS DESLINDES
— · — ·	LÍMITE SERVIDUMBRE DE TRÁNSITO	— · — ·	LÍMITE DE TÉRMINO MUNICIPAL	⊙	VÉRTICES DE DESLINDE INCORPORAL TRAMO
— · — ·	LÍMITE SERVIDUMBRE DE PROTECCIÓN	— · — ·	LÍMITE DE PROVINCIA	⊙	TERRENOS INNECESARIOS

NOTA: SI COINCIDE LA POLIGONAL DEL DESLINDE DE DPMT CON LA LÍNEA DE R.M. SÓLO SE GRAFICA LA PRIMERA

OTROS SIGNOS

— · — ·	Deslindes colindantes	— · — ·	Estacado	⊙	Punto NAP / Punto Nivelación
— · — ·	Límite servidumbre de tránsito colindante	— · — ·	Muro Alambrada -Valla	⊙	Vertice REGENTE / ROI ERIGIDOS
— · — ·	Límite servidumbre de protección colindante	— · — ·	Seto	⊙	Vertice Topográfico
		— · — ·	Estificación en ruinas	⊙	Punto de Apoyo
		— · — ·	Tendido eléctrico / Tendido telefónico		



CONSULTOR

INGENIERÍA DIGITAL Y MEDIO AMBIENTE S.L.





MINISTERIO
PARA LA TRANSICIÓN ECOLÓGICA
Y EL RETO DEMOGRÁFICO

SECRETARÍA DE ESTADO DE MEDIO AMBIENTE
DIRECCIÓN GENERAL DE LA COSTA Y EL MAR
DEMARCACIÓN DE COSTAS ANDALUCÍA-ATLÁNTICO (Cádiz)

DESLINDE DEL DOMINIO PÚBLICO MARÍTIMOTERRESTRE

TRAMO:
DEPURADORA - ASTILLEROS

TÉRMINO MUNICIPAL DE:
PUERTO REAL

PLANO Nº	HOJA Nº	PLANO	REFERENCIA
2	3 de 13	PROYECTO DE DESLINDE	DES01/23/11/0003

GRÁFICO DE DISTRIBUCIÓN DE HOJAS 1:50.000

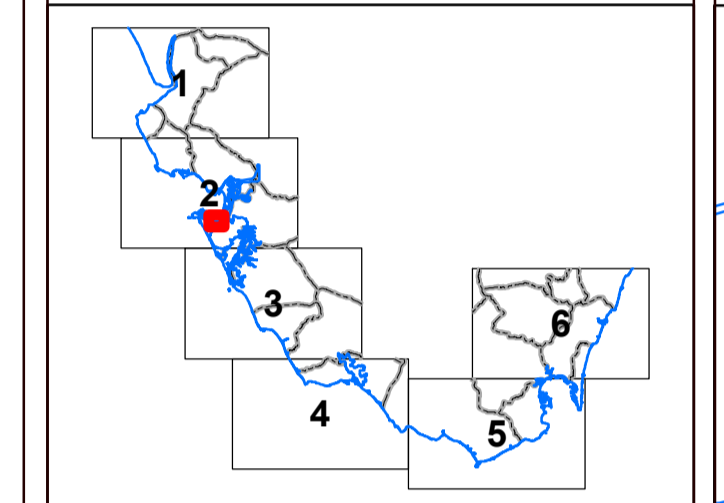
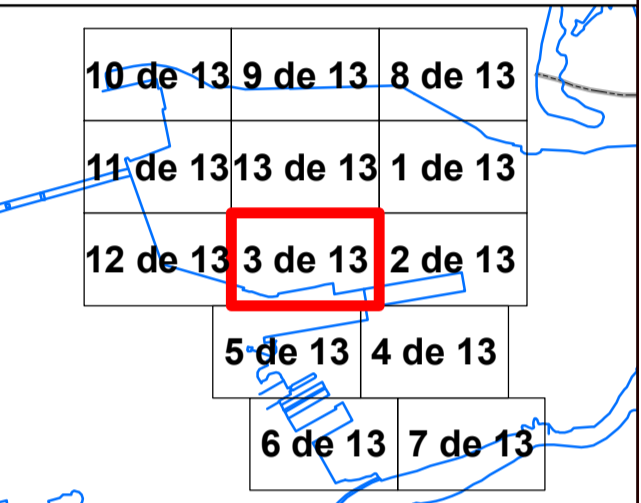
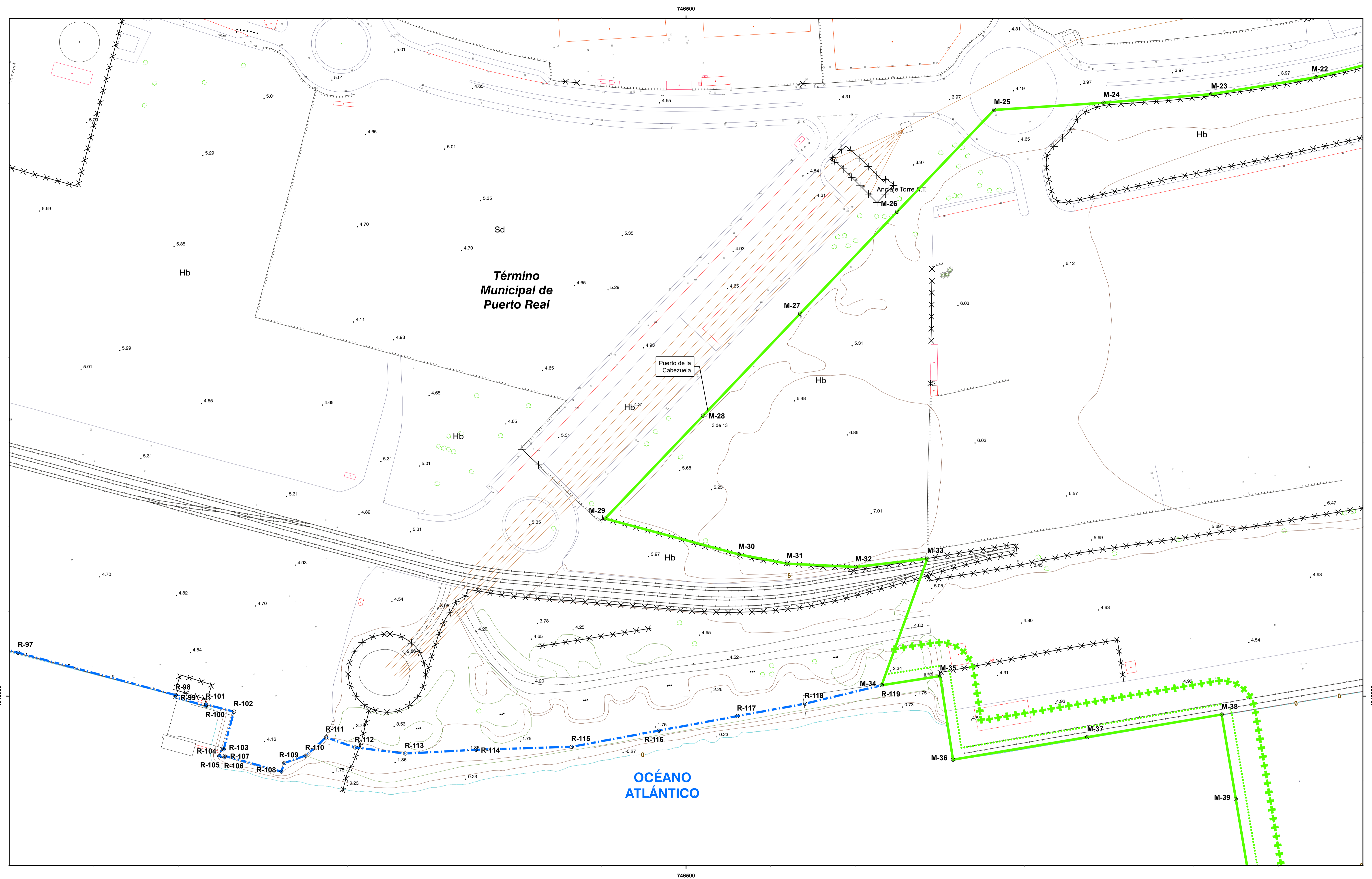


GRÁFICO DE DISTRIBUCIÓN DE HOJAS 1:1.000



EXAMINADO Y CONFORME
Fecha: 14/03/2025
EL JEFE DE SERVICIO DE DOMINIO PÚBLICO: Alvaro Sánchez González
EL JEFE DE LA DEMARCACIÓN: Patricio Poulet Brea

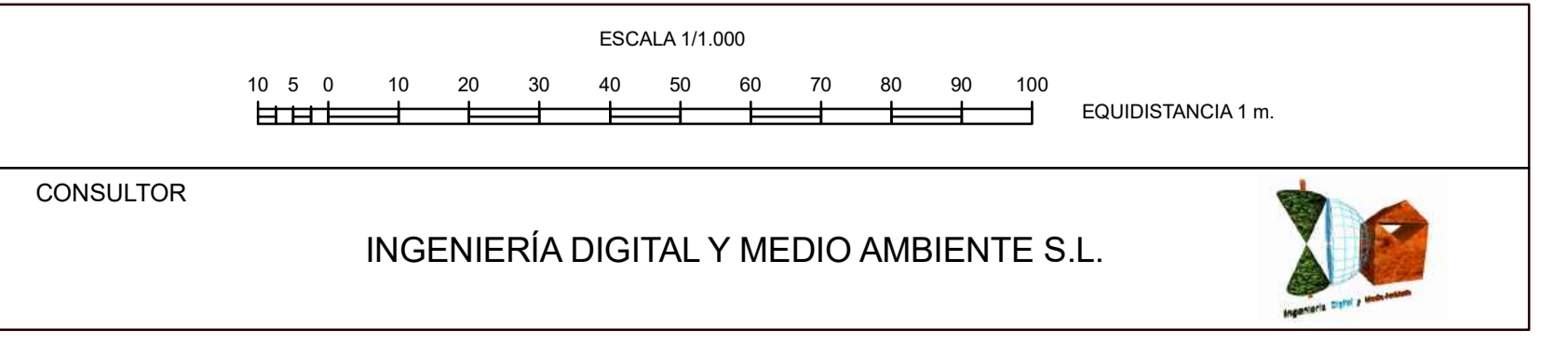


VÉRTICES POLIGONAL DEL DESLINDE			VÉRTICES POLIGONAL DE LA RIBERA DEL MAR		
VÉRTICE	X	Y	VÉRTICE	X	Y
M-22	746872.19	4045365.46	R-97	746105.23	4045025.69
M-23	746810.35	4045355.49	R-98	746196.35	4045000.62
M-24	746746.65	4045350.42	R-99	746197.99	4044999.32
M-25	746682.04	4045346.19	R-100	746216.14	4044994.28
M-26	746624.71	4045296	R-101	746216.37	4044995.13
M-27	746567.37	4045225.81	R-102	746232.84	4044990.83
M-28	746510.04	4045165.62	R-103	746222.77	4044988.61
M-29	746452.15	4045104.85	R-104	746225.58	4044988.95
M-30	746395.05	4045083.72	R-105	746224.16	4044964.49
M-31	746338.05	4045078.21	R-106	746227.21	4044963.86
M-32	746281.05	4045073.25	R-107	746227.47	4044964.73
M-33	746224.05	4045068.29	R-108	746220.88	4044955.45
M-34	746167.05	4045063.33	R-109	746220.51	4044960.5
M-35	746110.05	4045058.37	R-110	746220.13	4044964.89
M-36	746053.05	4045053.41	R-111	746216.26	4044975.63
M-37	745996.05	4045048.45	R-112	746304.51	4044969.67
M-38	745939.05	4045043.49	R-113	746334.05	4044966.12
M-39	745882.05	4045038.53	R-114	746375.74	4044968.31
			R-115	746432.43	4044970.14
			R-116	746483.8	4044979.61
			R-117	746535.38	4044988.21
			R-118	746570.33	4044995.55
			R-119	746615.62	4045006.41

INFORMACIÓN CARTOGRÁFICA
 SISTEMA GEODÉSICO DE REFERENCIA: ETRS89
 SISTEMA DE REPRESENTACIÓN CARTOGRÁFICA UTM - HUSO 29
 ORIGEN DE ALTURAS: NIVEL MEDIO DEL MAR EN ALCANTRE
 COORDENADAS UTM. ETRS89 EN MARCO DE HOJA
 COTA DEL CLAVO DEL PUERTO DE ALGEBRAS RESPECTO AL NMM EN ALCANTRE: 3.3 m. (2018)
 VUELO FOTOGRAMÉTRICO REALIZADO EN MARZO 2018
 AEROTRIANGULACIÓN PROPIA DE ESTE LEVANTAMIENTO
 APOYO DE CAMPO REALIZADO EN JULIO 2018
 RESTITUCIÓN Y EDICIÓN REALIZADO EN 2019

SIGNOS CONVENCIONALES PARTICULARES
 LINEA DE COTA
 POLIGONAL DEL DESLINDE DEL D.P.M.T.
 LINEA DE RIBERA DEL MAR
 LÍMITE SERVIDUMBRE DE TRANSITO
 LÍMITE SERVIDUMBRE DE PROTECCIÓN
 LINEA DE DESLINDES ANTERIORES
 LÍMITE PARCELAS COLINDANTES
 LÍMITE DE SUELO URBANO
 LÍMITE DE TÉRMINO MUNICIPAL
 LÍMITE DE PROVINCIA
 VERTICES DE DESLINDE
 VERTICES DE RIBERA DE MAR
 VERTICES DE OTROS DESLINDES
 VERTICES DE DESLINDE INICIAL TRAMO
 TERRENOS INNECESARIOS

OTROS SIGNOS
 Estorçado
 Muro Alambrada - Valla
 Seto
 Estilación en ruinas
 Tendido eléctrico / Tendido telefónico
 Punto NAP / Punto Nivelación
 Vertice REGENTE / ROI ERIGIDOS
 Vertice Topográfico
 Punto de Apoyo





Término Municipal de Puerto Real

4 de 13



MINISTERIO PARA LA TRANSICIÓN ECOLÓGICA Y EL RETO DEMOGRÁFICO

SECRETARÍA DE ESTADO DE MEDIO AMBIENTE
DIRECCIÓN GENERAL DE LA COSTA Y EL MAR
DEMARCACIÓN DE COSTAS ANDALUCÍA-ATLÁNTICO (Cádiz)

DESLINDE DEL DOMINIO PÚBLICO MARÍTIMOTERRESTRE
TRAMO:
DEPURADORA - ASTILLEROS

TÉRMINO MUNICIPAL DE:
PUERTO REAL

PLANO Nº	HOJA Nº	PLANO	REFERENCIA
2	4 de 13	PROYECTO DE DESLINDE	DES01/23/11/0003

GRÁFICO DE DISTRIBUCIÓN DE HOJAS 1:50.000

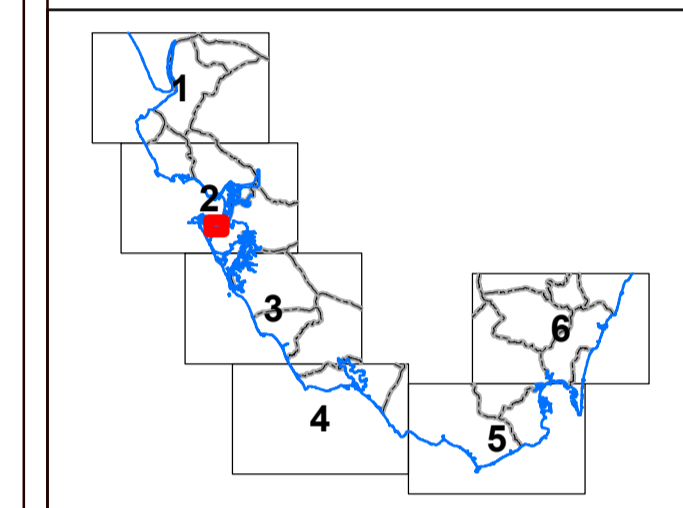
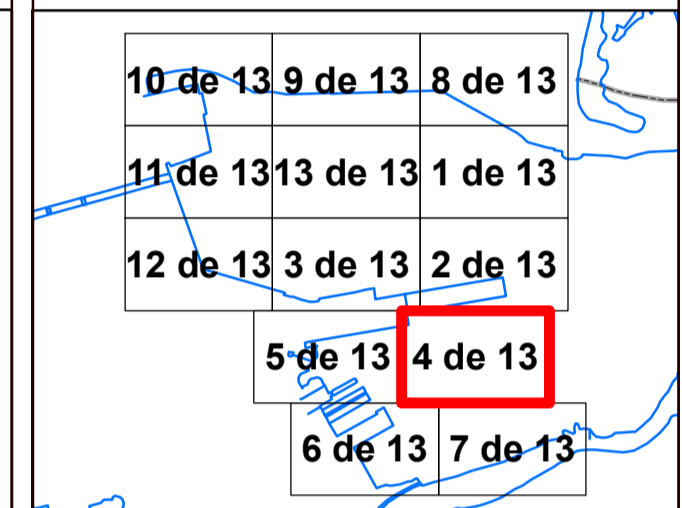


GRÁFICO DE DISTRIBUCIÓN DE HOJAS 1:1.000



EXAMINADO Y CONFORME
Fecha: 14/03/2025

EL JEFE DE SERVICIO DE DOMINIO PÚBLICO: Alvaro Sánchez González
EL JEFE DE LA DEMARCACIÓN: Patricio Poulet Brea

VÉRTICES POLIGONAL DEL DESLINDE			VÉRTICES POLIGONAL DE LA RIBERA DEL MAR		
VÉRTICE	X	Y	VÉRTICE	X	Y
M-40	746833.29	4044889.24			
M-41	746831.91	4044889.02			
M-42	746832.07	4044887.25			
M-43	746825.14	4044886.28			
M-44	746836	4044824.28			

INFORMACIÓN CARTOGRÁFICA

SISTEMA GEODÉSICO DE REFERENCIA: ETRS89
SISTEMA DE REPRESENTACIÓN CARTOGRÁFICA UTM - HUSO 29
ORIGEN DE ALTURAS: NIVEL MEDIO DEL MAR EN ALCANTRE
COORDENADAS UTM: ETRS89 EN MARCO DE HOJA
COTA DEL CLAVO DEL PUERTO DE ALGEBRAS RESPECTO AL NMM EN ALCANTRE: 3.3 m. (2018)

VUELO FOTOGRAMÉTRICO REALIZADO EN MARZO 2018
AEROTRIANGULACIÓN PROPIA DE ESTE LEVANTAMIENTO
APOYO DE CAMPO REALIZADO EN JULIO 2018
RESTITUCIÓN Y EDICIÓN REALIZADO EN 2019

SIGNOS CONVENCIONALES PARTICULARES

LINEA DE COTA 0
POLIGONAL DEL DESLINDE DEL D.P.M.T.
LINEA DE RIBERA DEL MAR
LÍMITE SERVIDUMBRE DE TRANSITO
LÍMITE SERVIDUMBRE DE PROTECCIÓN

LINEA DE DESLINDES ANTERIORES
LÍMITE PARCELAS COLINDANTES
LÍMITE DE SUELO URBANO
LÍMITE DE TÉRMINO MUNICIPAL
LÍMITE DE PROVINCIA

VÉRTICES DE DESLINDE
VÉRTICES DE RIBERA DE MAR
VÉRTICES DE OTROS DESLINDES
VÉRTICES DE DESLINDE INCORPORAL TRAMO
TERRENOS INNECESARIOS

NOTA: SI COINCIDE LA POLIGONAL DEL DESLINDE DE DPMT CON LA LÍNEA DE R.M. SÓLO SE GRATA LA PRIMERA

OTROS SIGNOS

Deslindes colindantes
Límite servidumbre de tránsito colindante
Límite servidumbre de protección colindante

Escarpado
Muro Alambrada -Valla
Seto
Estilación en ruinas
Tendido eléctrico / Tendido telefónico

Punto NAP / Punto Nivelación
Vertice REGENTE / ROI ERIGNES
Vertice Topográfico
Punto de Apoyo

ESCALA 1/1.000

EQUIDISTANCIA 1 m.

CONSULTOR: **INGENIERÍA DIGITAL Y MEDIO AMBIENTE S.L.**



MINISTERIO PARA LA TRANSICIÓN ECOLÓGICA Y EL RETO DEMOGRÁFICO

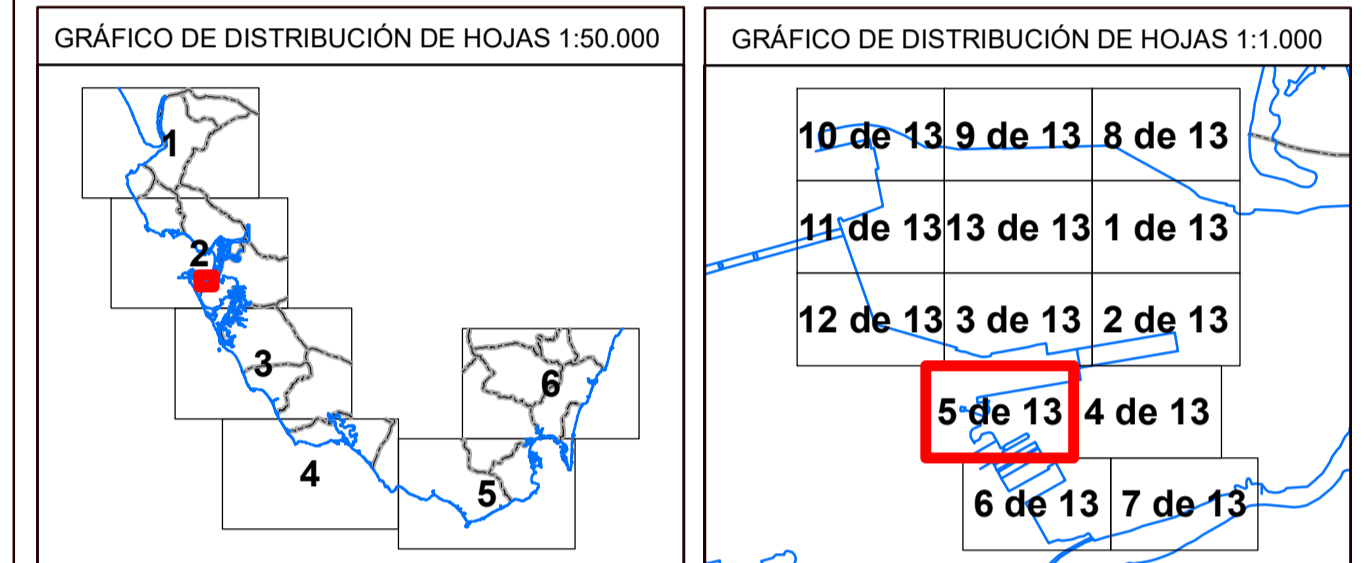
SECRETARÍA DE ESTADO DE MEDIO AMBIENTE DIRECCIÓN GENERAL DE LA COSTA Y EL MAR DEMARCACIÓN DE COSTAS ANDALUCÍA-ATLÁNTICO (Cádiz)

DESLINDE DEL DOMINIO PÚBLICO MARÍTIMOTERRESTRE

TRAMO: DEPURADORA - ASTILLEROS

TÉRMINO MUNICIPAL DE: PUERTO REAL

Table with 4 columns: PLANO Nº, HOJA Nº, PLANO, REFERENCIA. Values: 2, 5 de 13, PROYECTO DE DESLINDE, DES01/23/11/0003



EXAMINADO Y CONFORME. EL JEFE DE SERVICIO DE DOMINIO PÚBLICO, EL JEFE DE LA DEMARCACIÓN. Fecha: 14/03/2025. Alvaro Sánchez González, Patricio Poulet Brea

OCEANO ATLÁNTICO

Término Municipal de Puerto Real

INFORMACIÓN CARTOGRÁFICA

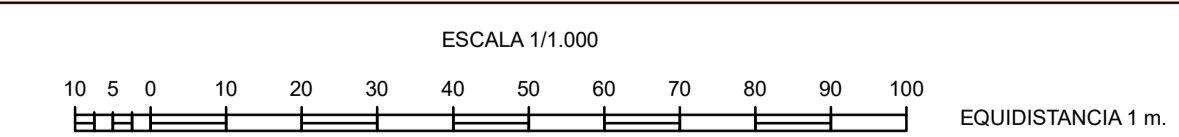
SISTEMA GEODÉSICO DE REFERENCIA: ETRS89. VUELO FOTOGRAMÉTRICO REALIZADO EN MARZO 2018. SISTEMA DE REPRESENTACIÓN CARTOGRÁFICA UTM - HUSO 29. AEROTRIANGULACIÓN PROPIA DE ESTE LEVANTAMIENTO. ORIGEN DE ALTITUDES: NIVEL MEDIO DEL MAR EN ALCANTANE. APOYO DE CAMPO REALIZADO EN JULIO 2018. COORDENADAS U.T.M. ETRS89 EN MARCO DE HOJA. RESTITUCIÓN Y EDICIÓN REALIZADO EN 2019. COTA DEL CLAVO DEL PUERTO DE ALGECIRAS RESPECTO AL N.M.M. EN ALCANTANE: 3,3 m. (2018)

SIGNOS CONVENCIONALES PARTICULARES

- LINEA DE COTA, POLIGONAL DEL DESLINDE DEL D.P.M.T., LINEA DE RIBERA DEL MAR, LIMITE DE SERVIDUMBRE DE TRANSITO, LIMITE DE SERVIDUMBRE DE PROTECCION, LINEA DE DESLINDES ANTERIORES, LIMITE DE PARCELAS COLINDANTES, LIMITE DE SUELO URBANO, LIMITE DE TÉRMINO MUNICIPAL, LIMITE DE PROVINCIA, VERTICES DE DESLINDE, VERTICES DE RIBERA DE MAR, VERTICES DE OTROS DESLINDES, VERTICES DE DESLINDE INICIAL TRAMO, TERRENOS INNECESARIOS

OTROS SIGNOS

- Estorçado, Muro Alambrada -Valta, Soto, Edificación en ruinas, Tendido eléctrico / Tendido telefónico, Punto N.A.P. / Punto Nivelación, Vertice REGENTE / ROI ERIGIDOS, Vertice Topográfico, Punto de Apoyo



CONSULTOR

INGENIERÍA DIGITAL Y MEDIO AMBIENTE S.L.



VERTICES POLIGONAL DEL DESLINDE / VERTICES POLIGONAL DE LA RIBERA DEL MAR

Table with 5 columns: VERTICE, X, Y, VERTICE, X, Y. Lists coordinates for vertices M-45 to M-80 and R-120 to R-156.



MINISTERIO
PARA LA TRANSICIÓN ECOLÓGICA
Y EL RETO DEMOGRÁFICO

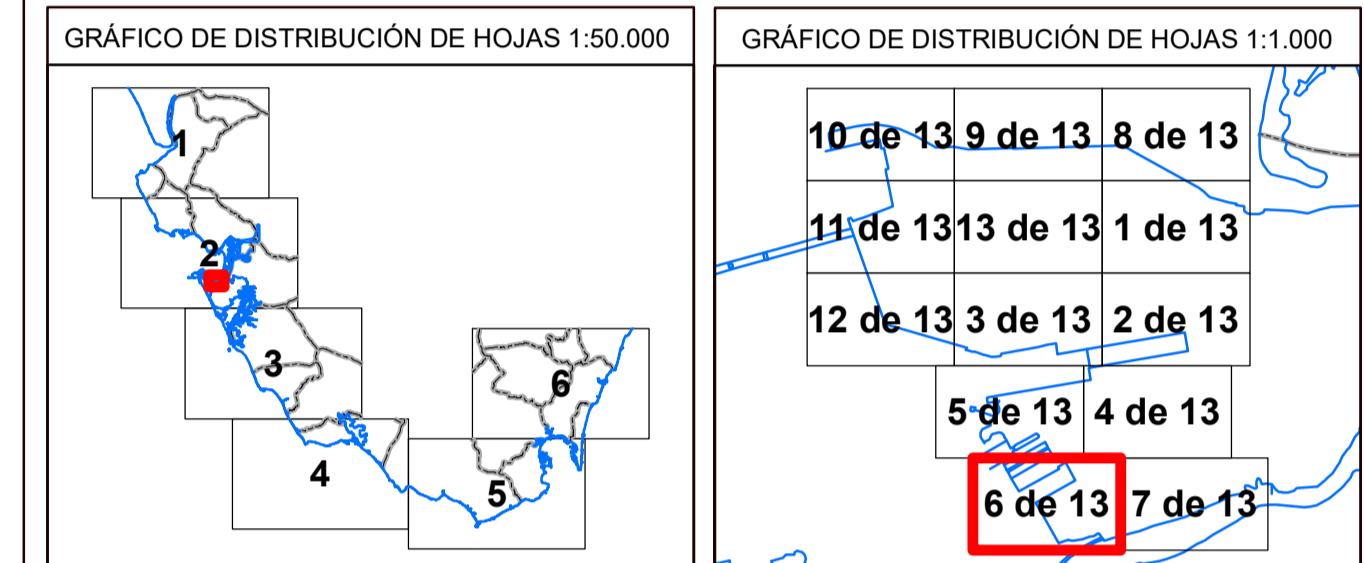
SECRETARÍA DE ESTADO DE MEDIO AMBIENTE
DIRECCIÓN GENERAL DE LA COSTA Y EL MAR
DEMARCACIÓN DE COSTAS ANDALUCÍA-ATLÁNTICO (Cádiz)

DESLINDE DEL DOMINIO PÚBLICO MARÍTIMOTERRESTRE

TRAMO:
DEPURADORA - ASTILLEROS

TÉRMINO MUNICIPAL DE:
PUERTO REAL

PLANO Nº	HOJA Nº	PLANO	REFERENCIA
2	6 de 13	PROYECTO DE DESLINDE	DES01/23/11/0003

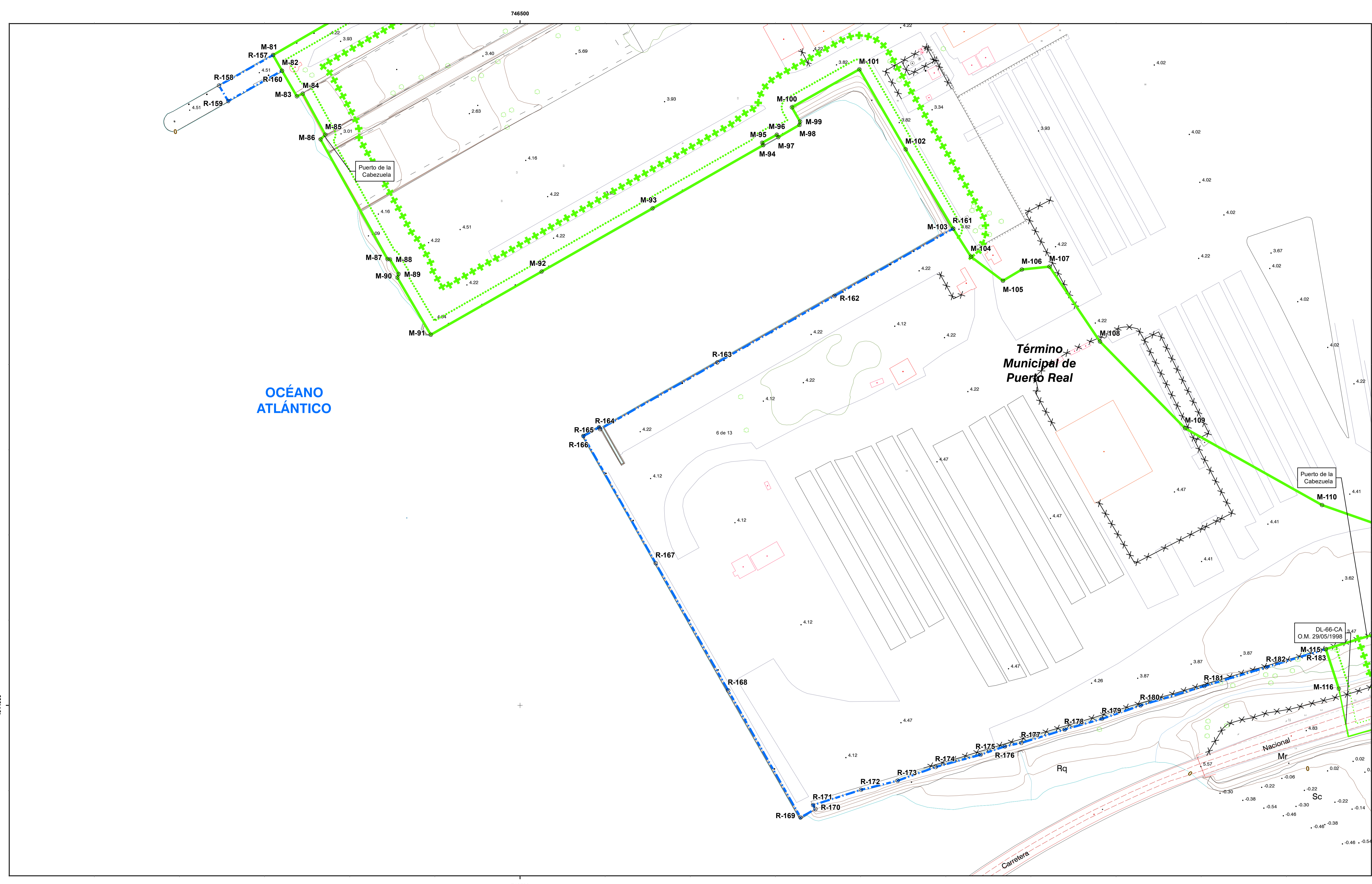


EXAMINADO Y CONFORME

EL JEFE DE SERVICIO DE DOMINIO PÚBLICO Fecha: EL JEFE DE LA DEMARCACIÓN

14/03/2025

Alvaro Sánchez González Patricio Poulet Brea



VÉRTICES POLIGONAL DEL DESLINDE			VÉRTICES POLIGONAL DE LA RIBERA DEL MAR		
VÉRTICE	X	Y	VÉRTICE	X	Y
M-83	746368.91	4044357.29	R-161	746754.36	4044279.72
M-84	746372.41	4044358.89	R-162	746684.7	4044240.21
M-85	746385.63	4044334.79	R-163	746515.85	4044201.15
M-86	746382.82	4044332.12	R-164	746546.99	4044162.09
M-87	746422.21	4044261.77	R-165	746546.12	4044163.06
M-88	746423.66	4044261.72	R-166	746537.19	4044157.97
M-89	746428.68	4044253.06	R-167	746579.7	4044083.39
M-90	746427.94	4044250.98	R-168	746622.21	4044008.81
M-91	746447.56	4044217.43	R-169	746694.73	4043934.23
M-92	746512.67	4044254.53	R-170	746673.48	4043939.2
M-93	746577.77	4044281.64	R-171	746672.08	4043941.48
M-94	746642.88	4044328.74	R-172	746700.16	4043950.43
M-95	746642.21	4044330.1	R-173	746721.69	4043955.79
M-96	746650.78	4044334.82	R-174	746744.02	4043963.82
M-97	746651.63	4044333.39	R-175	746770.44	4043971.05
M-98	746664.13	4044340.55	R-176	746784.64	4043975.87
M-99	746664.44	4044342.52	R-177	746794.36	4043977.95
M-100	746659.62	4044350.91	R-178	746819.8	4043985.81
M-101	746699.24	4044373.15	R-179	746841.78	4043992.09
M-102	746726.4	4044326.21	R-180	746864.33	4043999.88
M-103	746754.36	4044279.72	R-181	746901.82	4044011.31
M-104	746764.75	4044263.26	R-182	746938.94	4044022.35
M-105	746783.61	4044249.11	R-183	746973.22	4044032.99
M-106	746794.65	4044255.71			
M-107	746810.91	4044257.39			
M-108	746840.53	4044213.47			
M-109	746890.54	4044162.54			
M-110	746970.96	4044117.52			
M-116	746980.88	4044009.76			
M-82	746360.24	4044372.35			
M-81	746354.95	4044381.56			
M-115	746973.22	4044032.99			

INFORMACIÓN CARTOGRÁFICA

SISTEMA GEODÉSICO DE REFERENCIA: ETRS89
SISTEMA DE REPRESENTACIÓN CARTOGRÁFICA UTM - HUSO 29
ORIGEN DE ALTURAS: NIVEL MEDIO DEL MAR EN ALCANTRE
COORDENADAS U.T.M. ETRS89 EN MARCO DE HOJA
COTA DEL CLAVO DEL PUERTO DE ALGEBRAS RESPECTO AL N.M. EN ALCANTRE: 3.3 m. (2018)

VUELO FOTOGRAMÉTRICO REALIZADO EN MARZO 2018
AEROTRIANGULACIÓN PROPIA DE ESTE LEVANTAMIENTO
APOYO DE CAMPO REALIZADO EN JULIO 2018
RESTITUCIÓN Y EDICIÓN REALIZADO EN 2019

SIGNOS CONVENCIONALES PARTICULARES

--- LINEA DE DESLINDES ANTERIORES
--- LIMITE PARCELAS COLINDANTES
--- LINEA DE RIBERA DEL MAR
--- LIMITE DE SERVIDUMBRE DE TRANITO
--- LIMITE SERVIDUMBRE DE PROTECCIÓN

--- LINEA DE DESLINDES ANTERIORES
--- LIMITE DE SUELO URBANO
--- LIMITE DE TÉRMINO MUNICIPAL
--- LIMITE DE PROVINCIA

○ VERTICES DE DESLINDE
○ VERTICES DE RIBERA DE MAR
○ VERTICES DE OTROS DESLINDES
○ VERTICES DE DESLINDE INCORPORAL TRAMO
○ TERRENOS INNECESARIOS

--- Deslindes colindantes
--- Límite servidumbre de tránsito colindante
--- Límite servidumbre de protección colindante

--- Muro Alambrada - Valla
--- Soto
--- Estilificación en ruinas
--- Tendido eléctrico / Tendido telefónico

● Punto NAP / Punto Nivelación
▲ Vertice REGENTE / ROI ERIGIDOS
▲ Vertice Topográfico
+ Punto de Apoyo

OTROS SIGNOS

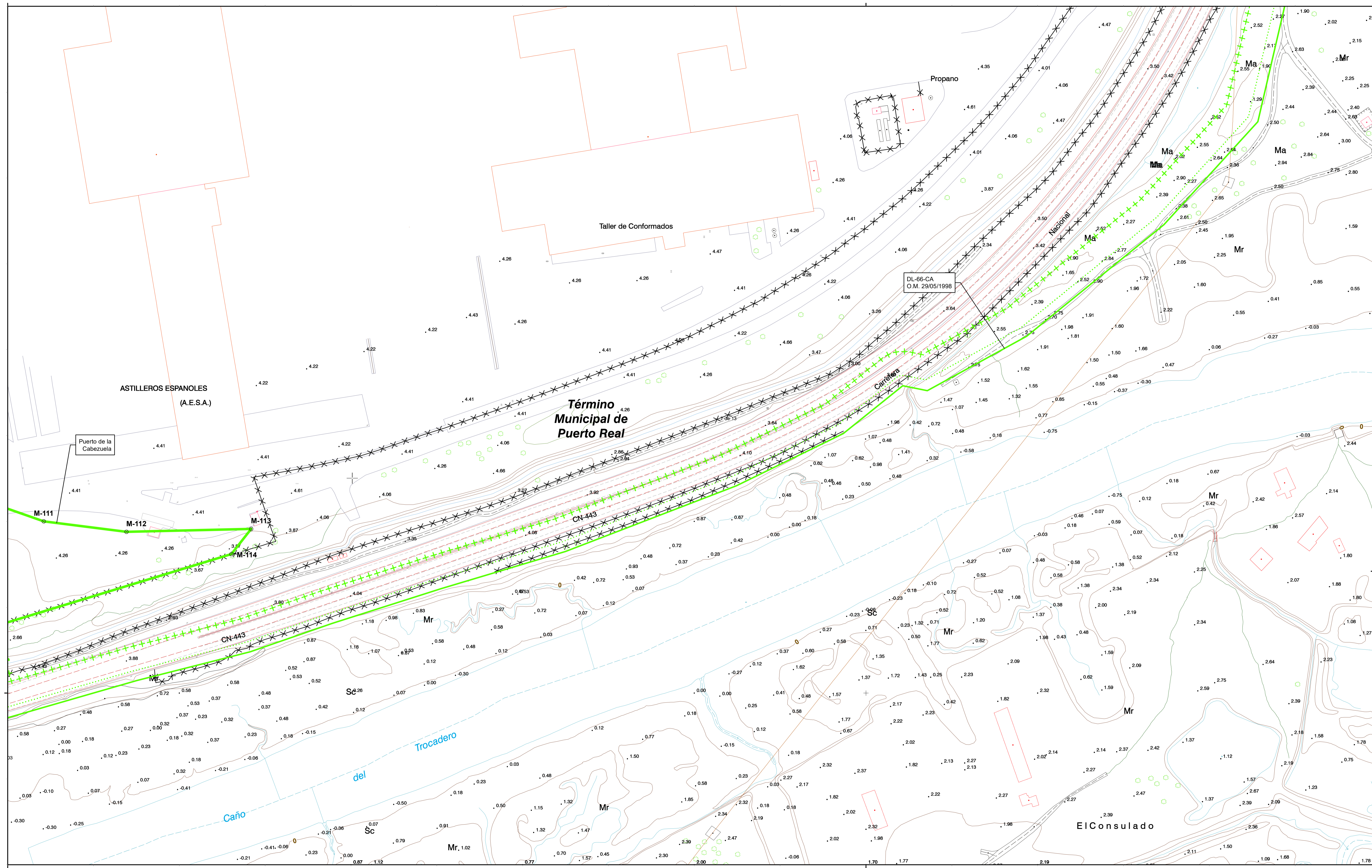
--- Estorçado
--- Muro Alambrada - Valla
--- Soto
--- Estilificación en ruinas
--- Tendido eléctrico / Tendido telefónico

ESCALA 1/1.000

EQUIDISTANCIA 1 m.

CONSULTOR

INGENIERÍA DIGITAL Y MEDIO AMBIENTE S.L.



MINISTERIO
PARA LA TRANSICIÓN ECOLÓGICA
Y EL RETO DEMOGRÁFICO

SECRETARÍA DE ESTADO DE MEDIO AMBIENTE
DIRECCIÓN GENERAL DE LA COSTA Y EL MAR
DEMARCACIÓN DE COSTAS ANDALUCÍA-ATLÁNTICO (Cádiz)

DESLINDE DEL DOMINIO PÚBLICO MARITIMOTERRESTRE
TRAMO:
DEPURADORA - ASTILLEROS

TÉRMINO MUNICIPAL DE:
PUERTO REAL

PLANO Nº 2	HOJA Nº 7 de 13	PLANO PROYECTO DE DESLINDE	REFERENCIA DES01/23/11/0003
----------------------	--------------------	-------------------------------	--------------------------------

GRÁFICO DE DISTRIBUCIÓN DE HOJAS 1:50.000

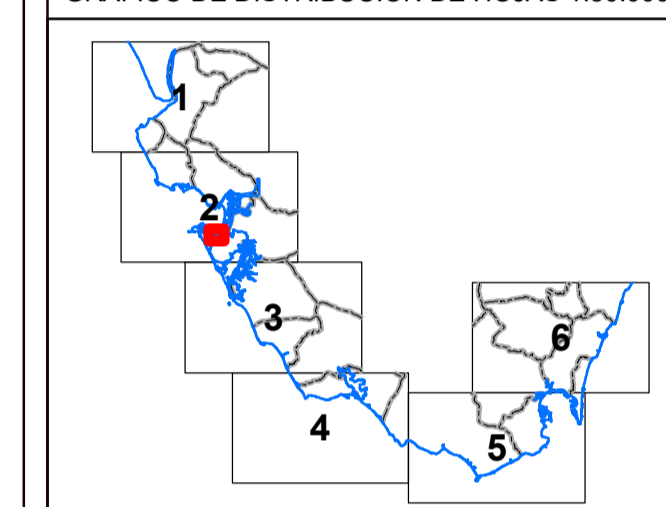
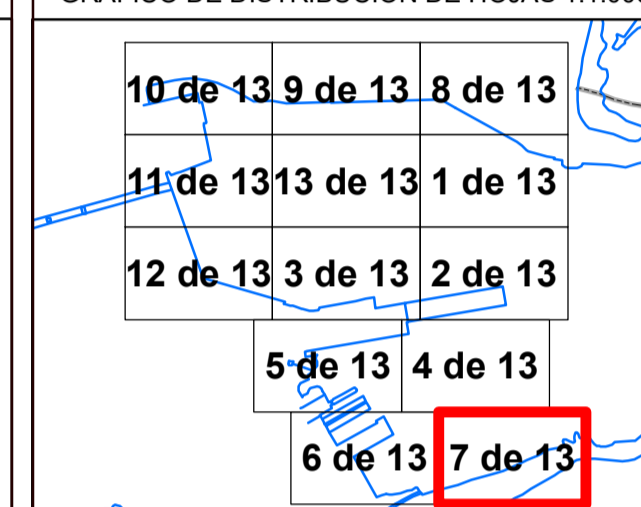


GRÁFICO DE DISTRIBUCIÓN DE HOJAS 1:1.000



EXAMINADO Y CONFORME

EL JEFE DE SERVICIO DE DOMINIO PÚBLICO	Fecha: 14/03/2025	EL JEFE DE LA DEMARCACIÓN
Alvaro Sánchez González		Patricio Poulet Brea

VÉRTICES POLIGONAL DEL DESLINDE			VÉRTICES POLIGONAL DE LA RIBERA DEL MAR		
VÉRTICE	X	Y	VÉRTICE	X	Y
M-111	747021.02	4044100			
M-112	747069.2	4044093.86			
M-113	747141.85	4044095.58			
M-114	747130.3	4044080.91			

INFORMACIÓN CARTOGRÁFICA

SISTEMA GEODÉSICO DE REFERENCIA: ETRS89
SISTEMA DE REPRESENTACIÓN CARTOGRÁFICA UTM - HUSO 29
ORIGEN DE ALTITUDES: NIVEL MEDIO DEL MAR EN ALCANTATE
COORDENADAS UTM: ETRS89 EN MARCO DE HOJA
COTA DEL CLAVO DEL PUERTO DE ALGECIRAS RESPECTO AL NMM EN ALCANTATE: 3.3 m. (2018)

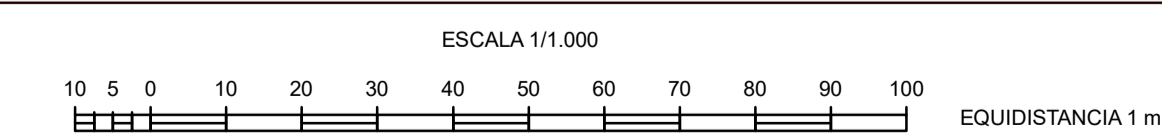
VUELO FOTOGRAMÉTRICO REALIZADO EN MARZO 2018
AEROTRANGULACIÓN PROPIA DE ESTE LEVANTAMIENTO
APOYO DE CAMPO REALIZADO EN JULIO 2018
RESTITUCIÓN Y EDICIÓN REALIZADO EN 2019

SIGNOS CONVENCIONALES PARTICULARES

- LINEA DE COTA
- POLIGONAL DEL DESLINDE DEL D.P.M.T
- LINEA DE RIBERA DEL MAR
- LÍMITE SERVIDUMBRE DE TRANSITO
- LÍMITE SERVIDUMBRE DE PROTECCIÓN
- LINEA DE DESLINDES ANTERIORES
- LÍMITE DE PARCELAS COLINDANTES
- LÍMITE DE SUELO URBANO
- LÍMITE DE TÉRMINO MUNICIPAL
- LÍMITE DE PROVINCIA
- VERTICES DE DESLINDE
- VERTICES DE RIBERA DE MAR
- VERTICES DE OTROS DESLINDES
- VERTICES DE DESLINDE INCORPORAL TRAMO
- TERRENOS INNECESARIOS

OTROS SIGNOS

- Estorropado
- Muro Alambreado -Valla
- Soto
- Edificación en ruinas
- Tendido eléctrico / Tendido telefónico
- Punto N.A.P. / Punto Nivelación
- △ Vertice REGENTE / ROI ERIGNES
- △ Vertice Topográfico
- Punto de Apoyo



CONSULTOR
INGENIERÍA DIGITAL Y MEDIO AMBIENTE S.L.



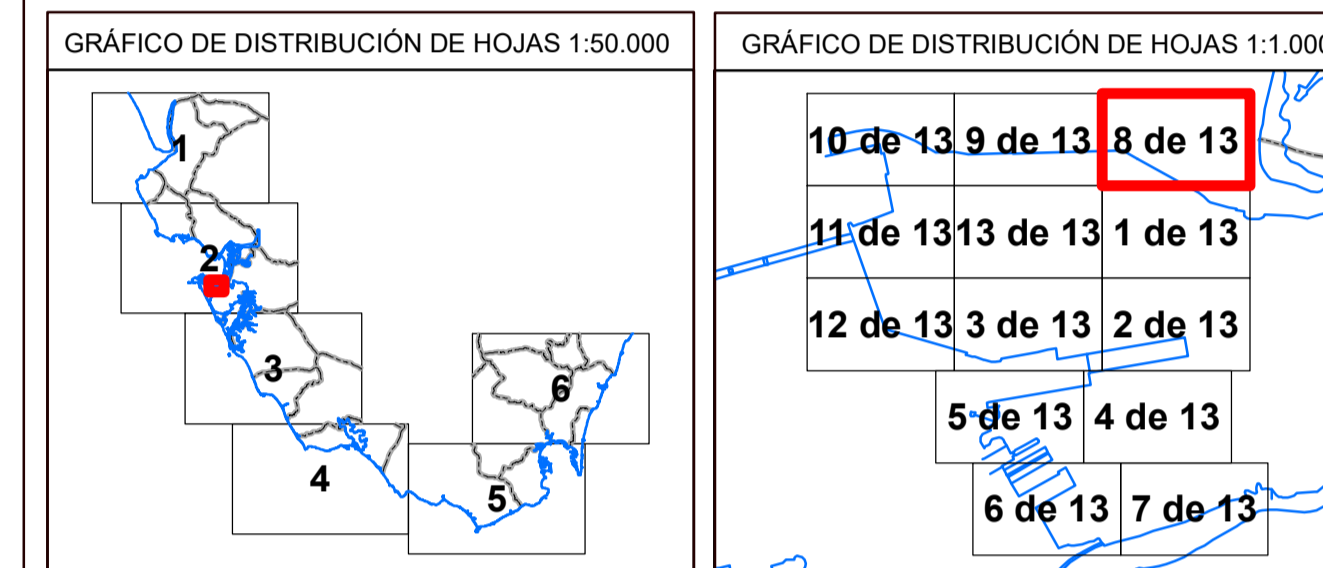
MINISTERIO
PARA LA TRANSICIÓN ECOLÓGICA
Y EL RETO DEMOGRÁFICO

SECRETARÍA DE ESTADO DE MEDIO AMBIENTE
DIRECCIÓN GENERAL DE LA COSTA Y EL MAR
DEMARCACIÓN DE COSTAS ANDALUCÍA-ATLÁNTICO (Cádiz)

DESLINDE DEL DOMINIO PÚBLICO MARÍTIMOTERRESTRE
TRAMO:
DEPURADORA - ASTILLEROS

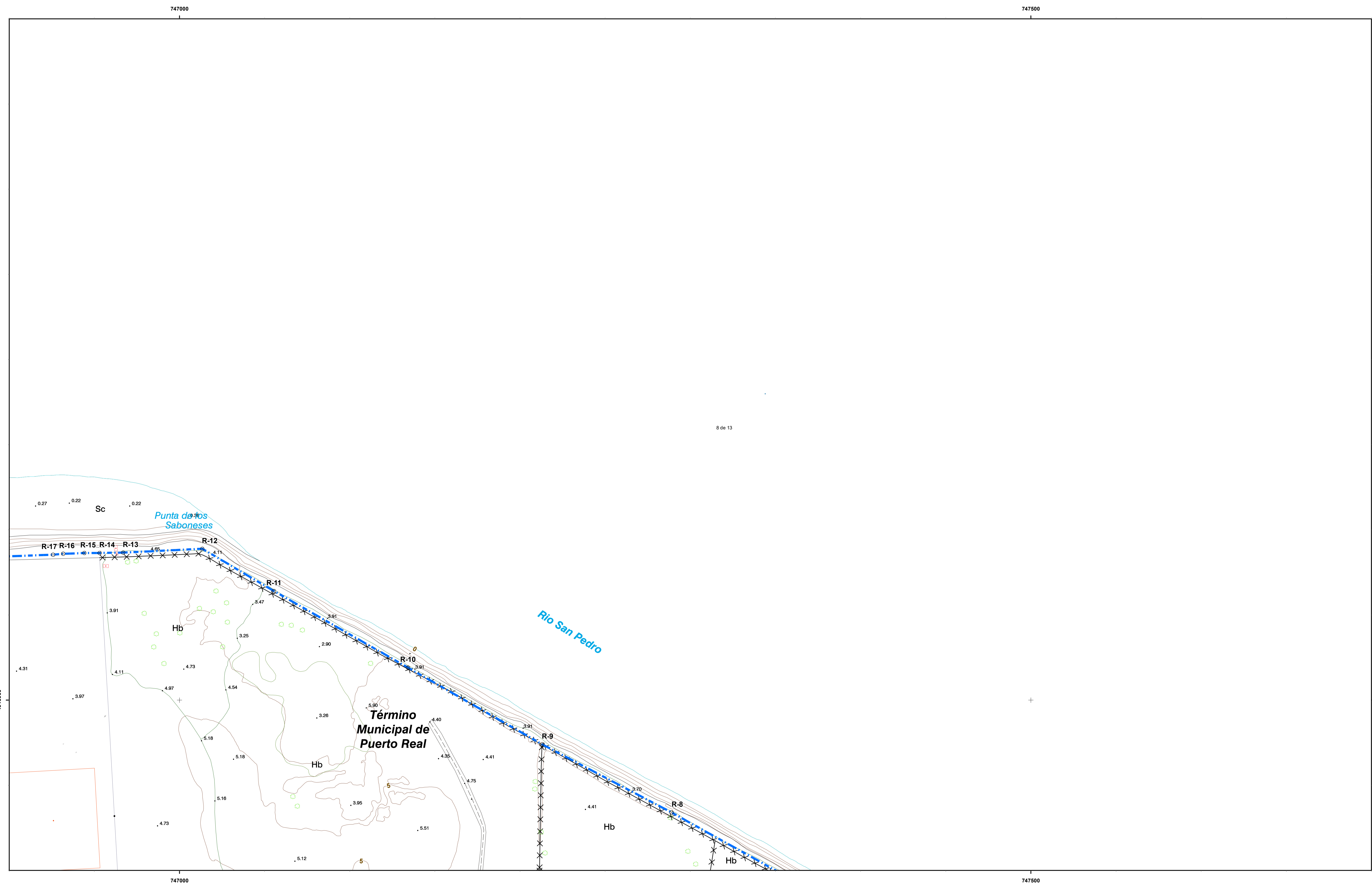
TÉRMINO MUNICIPAL DE:
PUERTO REAL

PLANO Nº	HOJA Nº	PLANO	REFERENCIA
2	8 de 13	PROYECTO DE DESLINDE	DES01/23/11/0003



EXAMINADO Y CONFORME
Fecha: 14/03/2025

EL JEFE DE SERVICIO DE DOMINIO PÚBLICO: Alvaro Sánchez González
EL JEFE DE LA DEMARCACIÓN: Patricio Poulet Brea



VÉRTICES POLIGONAL DEL DESLINDE			VÉRTICES POLIGONAL DE LA RIBERA DEL MAR		
VÉRTICE	X	Y	VÉRTICE	X	Y
R-8	747289.08	4045933.96	R-8	747289.08	4045933.96
R-9	747212.91	4045974.08	R-9	747212.91	4045974.08
R-10	747134.19	4046015.06	R-10	747134.19	4046015.06
R-11	747055.45	4046064.04	R-11	747055.45	4046064.04
R-12	747013.42	4046088.85	R-12	747013.42	4046088.85
R-13	746966.89	4046086.6	R-13	746966.89	4046086.6
R-14	746925.09	4046086.4	R-14	746925.09	4046086.4
R-15	746944.16	4046086.33	R-15	746944.16	4046086.33
R-16	746931.69	4046085.93	R-16	746931.69	4046085.93
R-17	746925.75	4046085.37	R-17	746925.75	4046085.37

INFORMACIÓN CARTOGRÁFICA

SISTEMA GEODÉSICO DE REFERENCIA: ETRS89
SISTEMA DE REPRESENTACIÓN CARTOGRÁFICA UTM - HUSO 29
ORIGEN DE ALTURAS: NIVEL MEDIO DEL MAR EN ALCANTRE
COORDENADAS UTM: ETRS89 EN MARCO DE HOJA
COTA DEL CLAVO DEL PUERTO DE ALGECIRAS RESPECTO AL NMM EN ALCANTRE: 3.3 m. (2018)

VUELO FOTOGRAMÉTRICO REALIZADO EN MARZO 2018
AEROTRIANGULACIÓN PROPIA DE ESTE LEVANTAMIENTO
APOYO DE CAMPO REALIZADO EN JULIO 2018
RESTITUCIÓN Y EDICIÓN REALIZADO EN 2019

SIGNOS CONVENCIONALES PARTICULARES

- LINEA DE COTA
- POLIGONAL DEL DESLINDE DEL D.P.M.T.
- LINEA DE RIBERA DEL MAR
- LÍMITE SERVIDUMBRE DE TRANSITO
- LÍMITE SERVIDUMBRE DE PROTECCIÓN
- LINEA DE DESLINDES ANTERIORES
- LÍMITE PARCELAS COLINDANTES
- LÍMITE DE SUELO URBANO
- LÍMITE DE TÉRMINO MUNICIPAL
- LÍMITE DE PROVINCIA
- VÉRTICES DE DESLINDE
- VÉRTICES DE RIBERA DE MAR
- VÉRTICES DE OTROS DESLINDES
- VÉRTICES DE DESLINDE INICIAL/PRINCIPAL TRAMO
- TERRENOS INNECESARIOS

NOTA: SI COINCIDE LA POLIGONAL DEL DESLINDE DE DPMT CON LA LINEA DE R.M. SÓLO SE GRAFICA LA PRIMERA

OTROS SIGNOS

- Estorpedo
- Muro Alambreado -Valla
- Seto
- Estilación en ruinas
- Tendido eléctrico / Tendido telefónico
- Punto NAP / Punto Nivelación
- Vertice REGENTE / ROI / ERGINDES
- Vertice Topográfico
- Punto de Apoyo

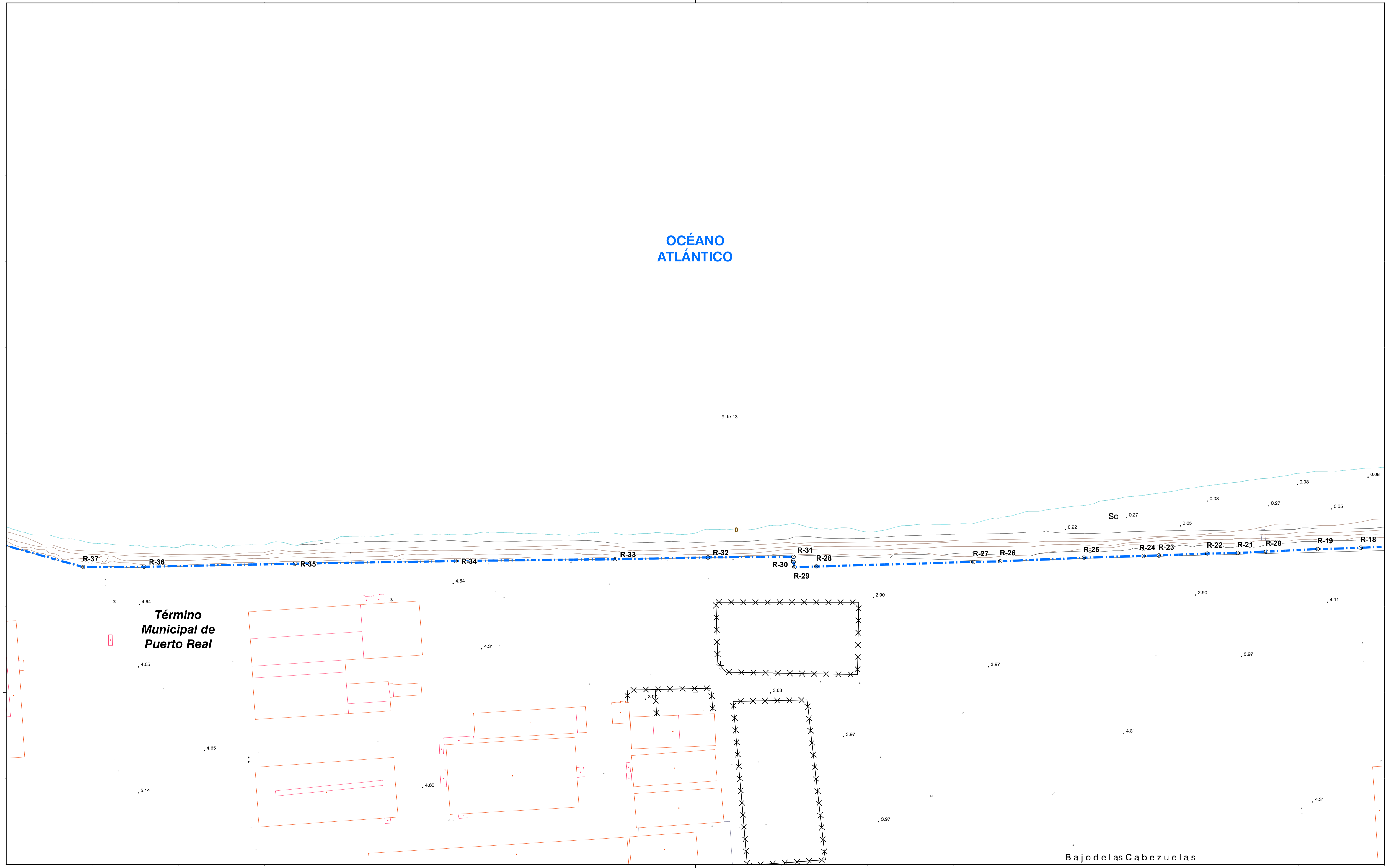
ESCALA 1/1.000

EQUIDISTANCIA 1 m.

CONSULTOR: **INGENIERÍA DIGITAL Y MEDIO AMBIENTE S.L.**

746500

OCEANO ATLANTICO



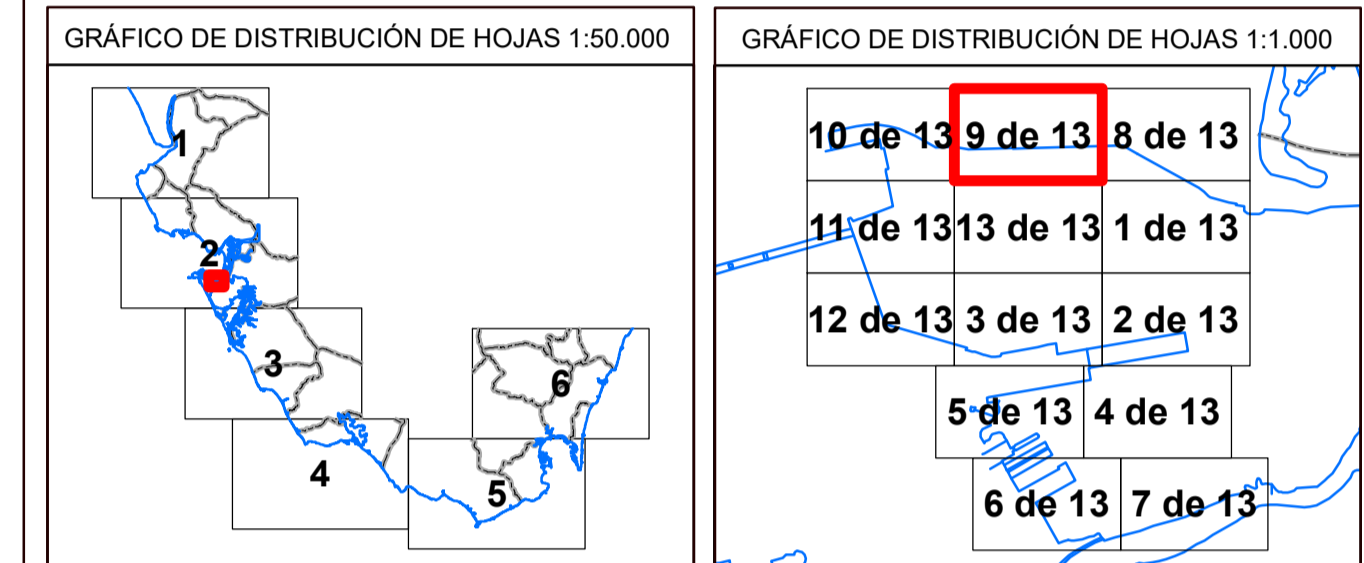
MINISTERIO
PARA LA TRANSICIÓN ECOLÓGICA
Y EL RETO DEMOGRÁFICO

SECRETARÍA DE ESTADO DE MEDIO AMBIENTE
DIRECCIÓN GENERAL DE LA COSTA Y EL MAR
DEMARCACIÓN DE COSTAS ANDALUCÍA-ATLÁNTICO (Cádiz)

DESLINDE DEL DOMINIO PÚBLICO MARÍTIMOTERRESTRE
TRAMO:
DEPURADORA - ASTILLEROS

TÉRMINO MUNICIPAL DE:
PUERTO REAL

PLANO Nº	HOJA Nº	PLANO	REFERENCIA
2	9 de 13	PROYECTO DE DESLINDE	DES01/23/11/0003



EXAMINADO Y CONFORME
Fecha: 14/03/2025

EL JEFE DE SERVICIO DE DOMINIO PÚBLICO: Alvaro Sánchez González
EL JEFE DE LA DEMARCACIÓN: Patricio Poulet Brea

VÉRTICES POLIGONAL DEL DESLINDE			VÉRTICES POLIGONAL DE LA RIBERA DEL MAR		
VÉRTICE	X	Y	VÉRTICE	X	Y
R-18	746886.25	4046083.93	R-18	746886.25	4046083.93
R-19	746861.25	4046083.13	R-19	746861.25	4046083.13
R-20	746831.36	4046081.66	R-20	746831.36	4046081.66
R-21	746814.78	4046080.88	R-21	746814.78	4046080.88
R-22	746797.14	4046080.54	R-22	746797.14	4046080.54
R-23	746768.99	4046079.43	R-23	746768.99	4046079.43
R-24	746760.18	4046079.18	R-24	746760.18	4046079.18
R-25	746725.55	4046078.09	R-25	746725.55	4046078.09
R-26	746677	4046076.04	R-26	746677	4046076.04
R-27	746661.32	4046075.64	R-27	746661.32	4046075.64
R-28	746570.3	4046073.03	R-28	746570.3	4046073.03
R-29	746557.37	4046072.68	R-29	746557.37	4046072.68
R-30	746556.95	4046075.82	R-30	746556.95	4046075.82
R-31	746557.03	4046078.85	R-31	746557.03	4046078.85
R-32	746507.37	4046078.27	R-32	746507.37	4046078.27
R-33	746453.46	4046077.27	R-33	746453.46	4046077.27
R-34	746360.93	4046076.2	R-34	746360.93	4046076.2
R-35	746267.57	4046074.83	R-35	746267.57	4046074.83
R-36	746180.02	4046072.88	R-36	746180.02	4046072.88
R-37	746144.74	4046072.71	R-37	746144.74	4046072.71

INFORMACIÓN CARTOGRÁFICA

SISTEMA GEODÉSICO DE REFERENCIA: ETRS89
SISTEMA DE REPRESENTACIÓN CARTOGRÁFICA UTM - HUSO 29
ORIGEN DE ALTITUDES: NIVEL MEDIO DEL MAR EN ALCANTRE
COORDINADAS UTM: ETRS89 EN MARCO DE HOJA
COTA DEL CLAVO DEL PUERTO DE ALGECIRAS RESPECTO AL NMM EN ALCANTRE: 3.3 m. (2018)

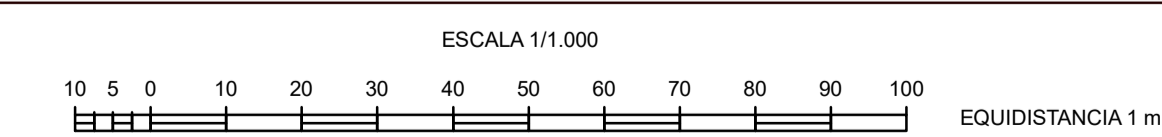
VUELO FOTOGRAMÉTRICO REALIZADO EN MARZO 2018
AEROTRIANGULACIÓN PROPIA DE ESTE LEVANTAMIENTO
APOYO DE CAMPO REALIZADO EN JULIO 2018
RESTITUCIÓN Y EDICIÓN REALIZADO EN 2019

SIGNOS CONVENCIONALES PARTICULARES

- LINEA DE COTA
- POLIGONAL DEL DESLINDE DEL D.P.M.T.
- LINEA DE RIBERA DEL MAR
- LÍMITE SERVIDUMBRE DE TRÁNSITO
- LÍMITE SERVIDUMBRE DE PROTECCIÓN
- LINEA DE DESLINDES ANTERIORES
- LÍMITE PARCELAS COLINDANTES
- LÍMITE DE SUELO URBANO
- LÍMITE DE TÉRMINO MUNICIPAL
- LÍMITE DE PROVINCIA
- VÉRTICES DE DESLINDE
- VÉRTICES DE RIBERA DE MAR
- VÉRTICES DE OTROS DESLINDES
- VÉRTICES DE DESLINDE INICIAL TRAMO
- TERRENOS INNECESARIOS

OTROS SIGNOS

- Estorapado
- Muro Alambrada -Valla
- Seto
- Estilificación en ruinas
- Tendido eléctrico / Tendido telefónico
- Punto NAP / Punto Nivelación
- Vertice REGENTE / ROI ERIGIDOS
- Vertice Topográfico
- Punto de Apoyo



CONSULTOR
INGENIERÍA DIGITAL Y MEDIO AMBIENTE S.L.



MINISTERIO
PARA LA TRANSICIÓN ECOLÓGICA
Y EL RETO DEMOGRÁFICO

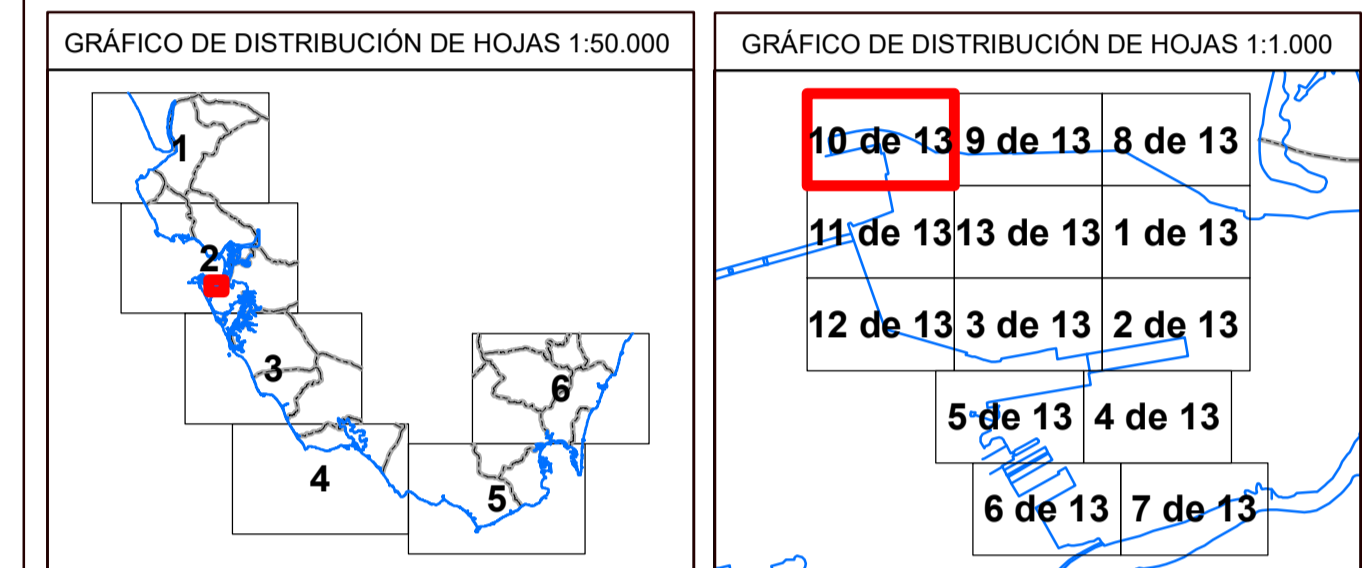
SECRETARÍA DE ESTADO DE MEDIO AMBIENTE
DIRECCIÓN GENERAL DE LA COSTA Y EL MAR
DEMARCACIÓN DE COSTAS ANDALUCÍA-ATLÁNTICO (Cádiz)

DESLINDE DEL DOMINIO PÚBLICO MARÍTIMOTERRESTRE

TRAMO:
DEPURADORA - ASTILLEROS

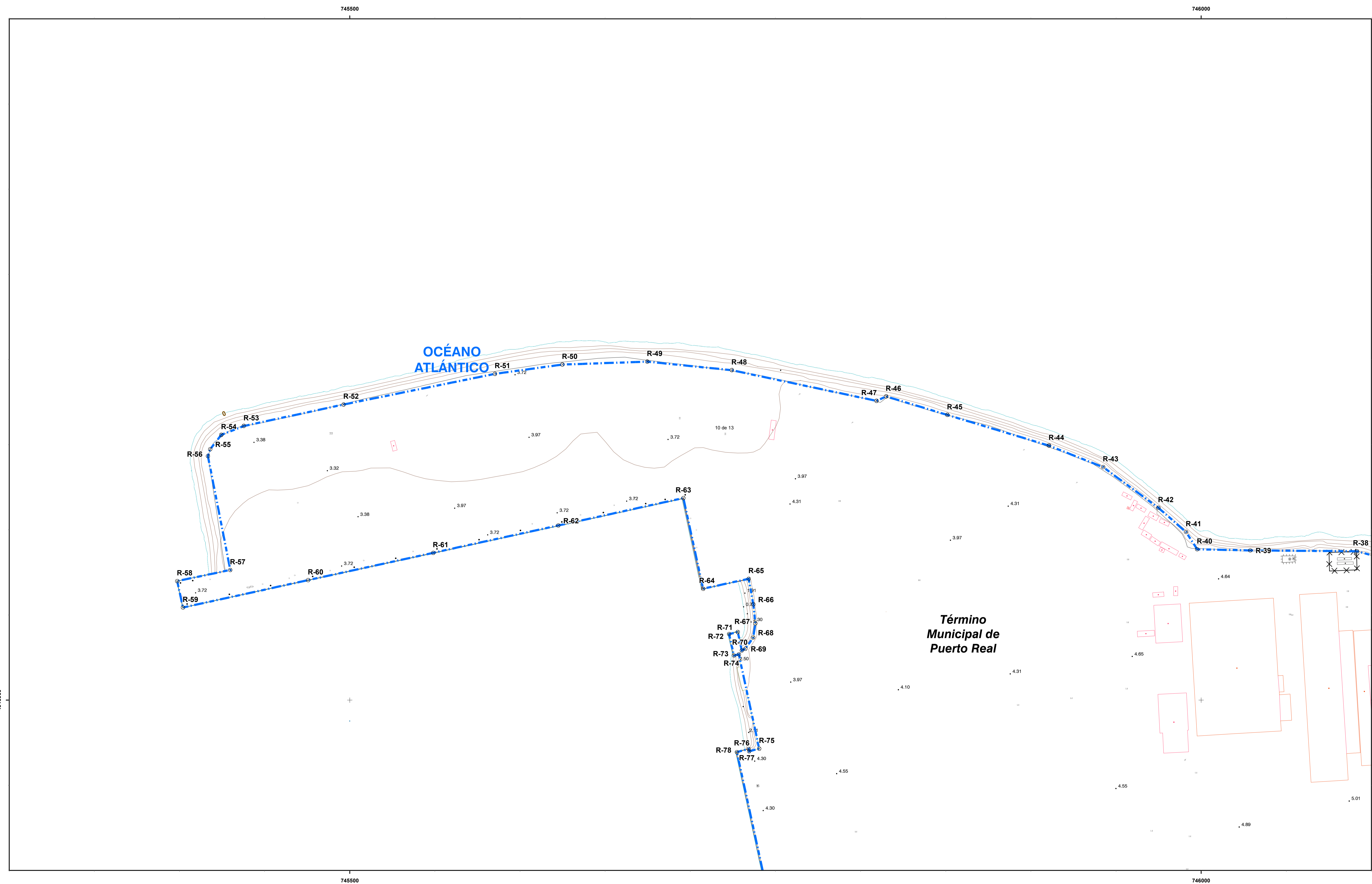
TÉRMINO MUNICIPAL DE:
PUERTO REAL

PLANO Nº	HOJA Nº	PLANO	REFERENCIA
2	10 de 13	PROYECTO DE DESLINDE	DES01/23/11/0003



EXAMINADO Y CONFORME
Fecha: 14/03/2025

EL JEFE DE SERVICIO DE DOMINIO PÚBLICO: Alvaro Sánchez González
EL JEFE DE LA DEMARCACIÓN: Patricio Poulet Brea



VÉRTICES POLIGONAL DEL DESLINDE			VÉRTICES POLIGONAL DE LA RIBERA DEL MAR		
VÉRTICE	X	Y	VÉRTICE	X	Y
R-38	746091.57	4046087.4	R-38	746091.57	4046087.4
R-39	746028.81	4046087.88	R-39	746028.81	4046087.88
R-40	745997.66	4046088.55	R-40	745997.66	4046088.55
R-41	745991.07	4046098.7	R-41	745991.07	4046098.7
R-42	745974.83	4046112.95	R-42	745974.83	4046112.95
R-43	745942.39	4046136.79	R-43	745942.39	4046136.79
R-44	745910.58	4046149.42	R-44	745910.58	4046149.42
R-45	745850.93	4046167.45	R-45	745850.93	4046167.45
R-46	745814.95	4046178.3	R-46	745814.95	4046178.3
R-47	745808.35	4046175.67	R-47	745808.35	4046175.67
R-48	745724.35	4046193.72	R-48	745724.35	4046193.72
R-49	745674.65	4046198.72	R-49	745674.65	4046198.72
R-50	745624.78	4046197	R-50	745624.78	4046197
R-51	745585.24	4046191.56	R-51	745585.24	4046191.56
R-52	745496.33	4046173.53	R-52	745496.33	4046173.53
R-53	745437.78	4046160.95	R-53	745437.78	4046160.95
R-54	745424.56	4046155.73	R-54	745424.56	4046155.73
R-55	745418.06	4046147.37	R-55	745418.06	4046147.37
R-56	745416.69	4046143.3	R-56	745416.69	4046143.3
R-57	745429.84	4046076.41	R-57	745429.84	4046076.41
R-58	745388.64	4046069.87	R-58	745388.64	4046069.87
R-59	745402.02	4046054.36	R-59	745402.02	4046054.36
R-60	745475.5	4046070.42	R-60	745475.5	4046070.42
R-61	745548.99	4046086.48	R-61	745548.99	4046086.48
R-62	745622.47	4046102.54	R-62	745622.47	4046102.54
R-63	745695.96	4046118.6	R-63	745695.96	4046118.6
R-64	745707.5	4046065.39	R-64	745707.5	4046065.39
R-65	745734.27	4046071.21	R-65	745734.27	4046071.21
R-66	745736.98	4046056.18	R-66	745736.98	4046056.18
R-67	745738.22	4046045.07	R-67	745738.22	4046045.07
R-68	745736.88	4046036.74	R-68	745736.88	4046036.74
R-69	745732.34	4046030.17	R-69	745732.34	4046030.17
R-70	745730.21	4046029.17	R-70	745730.21	4046029.17
R-71	745727.84	4046039.96	R-71	745727.84	4046039.96
R-72	745722.74	4046038.77	R-72	745722.74	4046038.77
R-73	745725.62	4046026.15	R-73	745725.62	4046026.15
R-74	745728.5	4046026.84	R-74	745728.5	4046026.84
R-75	745740.44	4045971.49	R-75	745740.44	4045971.49
R-76	745734.59	4045969.98	R-76	745734.59	4045969.98
R-77	745734.28	4045971.27	R-77	745734.28	4045971.27
R-78	745727.34	4045969.47	R-78	745727.34	4045969.47

INFORMACIÓN CARTOGRÁFICA

SISTEMA GEODÉSICO DE REFERENCIA: ETRS89
SISTEMA DE REPRESENTACIÓN CARTOGRÁFICA UTM - HUSO 29
ORIGEN DE ALTITUDES: NIVEL MEDIO DEL MAR EN ALCANTRE
COORDENADAS U.T.M. ETRS89 EN MARCO DE HOJA
COTA DEL CLAVO DEL PUERTO DE ALGECIRAS RESPECTO AL N.M. EN ALCANTRE: 3.3 m. (2018)

VUELO FOTOGRAMÉTRICO REALIZADO EN MARZO 2018
AEROTRIANGULACIÓN PROPIA DE ESTE LEVANTAMIENTO
APOYO DE CAMPO REALIZADO EN JULIO 2018
RESTITUCIÓN Y EDICIÓN REALIZADO EN 2019

SIGNOS CONVENCIONALES PARTICULARES

--- LINEA DE DESLINDES ANTERIORES
--- LIMITE PARCELAS COLINDANTES
--- LINEA DE RIBERA DEL MAR
--- LIMITE DE SERVIDUMBRE DE TRANSITO
--- LIMITE SERVIDUMBRE DE PROTECCIÓN

--- LINEA DE DESLINDES ANTERIORES
--- LIMITE DE SUELO URBANO
--- LIMITE DE TÉRMINO MUNICIPAL
--- LIMITE DE PROVINCIA

○ VERTICES DE DESLINDE
○ VERTICES DE RIBERA DE MAR
○ VERTICES DE OTROS DESLINDES
○ VERTICES DE DESLINDE INICIAL TRAMO
■ TERRENOS INNECESARIOS

--- Deslindes colindantes
--- Limite servidumbre de tránsito colindante
--- Limite servidumbre de protección colindante

NOTA: SI COINCIDE LA POLIGONAL DEL DESLINDE DE DPMT CON LA LINEA DE R.M. SÓLO SE GRAFIA LA PRIMERA

OTROS SIGNOS

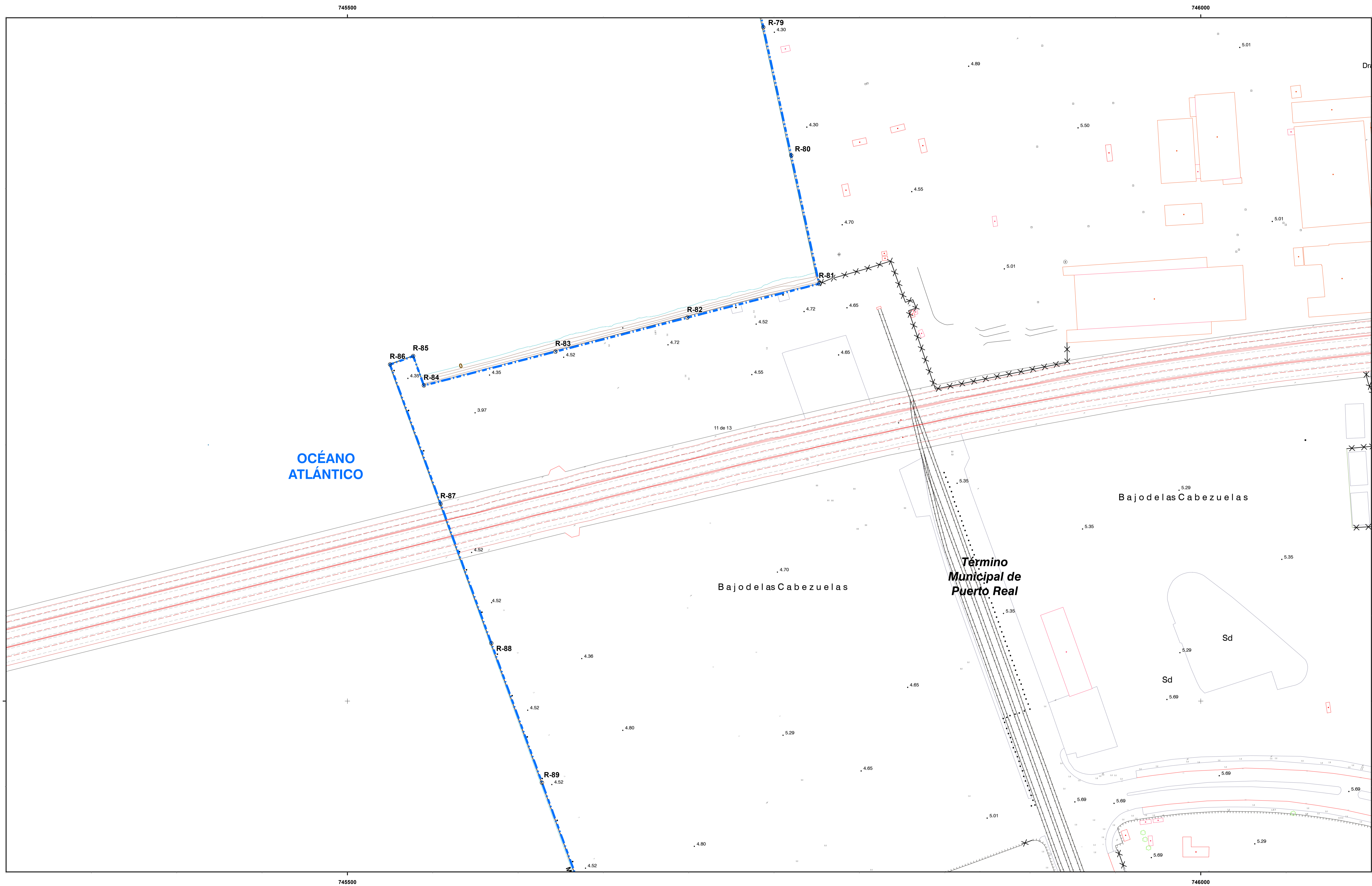
--- Estorpedo
--- Muro Alambrada - Valla
--- Seto
--- Estilación en ruinas
--- Tendido eléctrico / Tendido telefónico

● Punto NAP / Punto Nivelación
▲ Vertice REGENTE / ROI ERGINDES
▲ Vertice Topográfico
+ Punto de Apoyo

ESCALA 1/1.000

EQUIDISTANCIA 1 m.

CONSULTOR: INGENIERÍA DIGITAL Y MEDIO AMBIENTE S.L.



MINISTERIO
PARA LA TRANSICIÓN ECOLÓGICA
Y EL RETO DEMOGRÁFICO

SECRETARÍA DE ESTADO DE MEDIO AMBIENTE
DIRECCIÓN GENERAL DE LA COSTA Y EL MAR
DEMARCACIÓN DE COSTAS ANDALUCÍA-ATLÁNTICO (Cádiz)

DESLINDE DEL DOMINIO PÚBLICO MARÍTIMOTERRESTRE
TRAMO:
DEPURADORA - ASTILLEROS

TÉRMINO MUNICIPAL DE:
PUERTO REAL

PLANO Nº	HOJA Nº	PLANO	REFERENCIA
2	11 de 13	PROYECTO DE DESLINDE	DES01/23/11/0003

GRÁFICO DE DISTRIBUCIÓN DE HOJAS 1:50.000

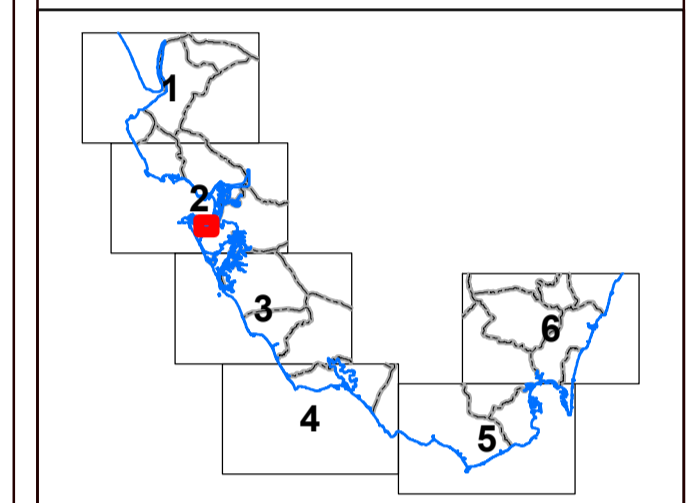
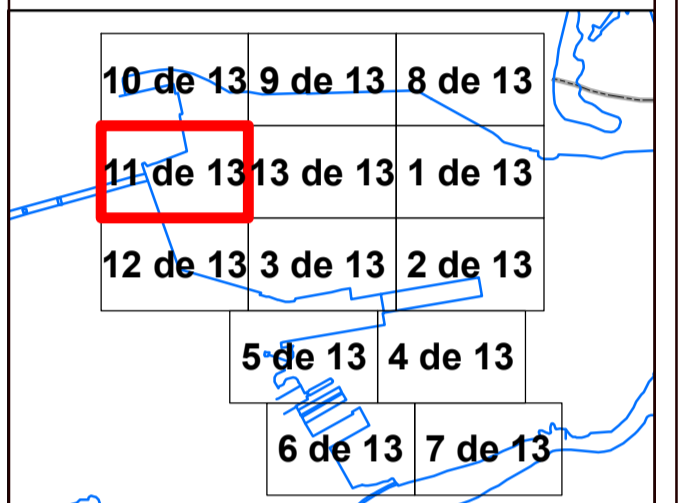


GRÁFICO DE DISTRIBUCIÓN DE HOJAS 1:1.000



EXAMINADO Y CONFORME		Fecha:	EL JEFE DE LA DEMARCACIÓN
EL JEFE DE SERVICIO DE DOMINIO PÚBLICO	14/03/2025		
Alvaro Sánchez González		Patricio Poulet Brea	

VÉRTICES POLIGONAL DEL DESLINDE			VÉRTICES POLIGONAL DE LA RIBERA DEL MAR		
VÉRTICE	X	Y	VÉRTICE	X	Y
R-79	745743.68	4045894.41	R-79	745743.68	4045894.41
R-80	745760.03	4045819.36	R-80	745760.03	4045819.36
R-81	745776.37	4045744.3	R-81	745776.37	4045744.3
R-82	745699.17	4045724.44	R-82	745699.17	4045724.44
R-83	745621.97	4045704.58	R-83	745621.97	4045704.58
R-84	745544.76	4045684.72	R-84	745544.76	4045684.72
R-85	745538.56	4045701.92	R-85	745538.56	4045701.92
R-86	745524.95	4045696.99	R-86	745524.95	4045696.99
R-87	745554.64	4045615.41	R-87	745554.64	4045615.41
R-88	745584.32	4045533.83	R-88	745584.32	4045533.83
R-89	745614.01	4045452.25	R-89	745614.01	4045452.25

INFORMACIÓN CARTOGRÁFICA

SISTEMA GEODÉSICO DE REFERENCIA: ETRS89
SISTEMA DE REPRESENTACIÓN CARTOGRÁFICA UTM - HUSO 29
ORIGEN DE ALTURAS: NIVEL MEDIO DEL MAR EN ALCANTRE
COORDENADAS UTM: ETRS89 EN MARCO DE HOJA
COTA DEL CLAVO DEL PUERTO DE ALGECIRAS RESPECTO AL NMM EN ALCANTRE: 3.3 m. (2018)

VUELO FOTOGRAMÉTRICO REALIZADO EN MARZO 2018
AEROTRIANGULACIÓN PROPIA DE ESTE LEVANTAMIENTO
APOYO DE CAMPO REALIZADO EN JULIO 2018
RESTITUCIÓN Y EDICIÓN REALIZADO EN 2019

SIGNOS CONVENCIONALES PARTICULARES

— LINEA DE COTA 0
— POLIGONAL DEL DESLINDE DEL D.P.M.T.
— LINEA DE RIBERA DEL MAR
— LÍMITE DE SERVIDUMBRE DE TRÁNSITO
— LÍMITE DE SERVIDUMBRE DE PROTECCIÓN

--- LINEA DE DESLINDES ANTERIORES
--- LÍMITE DE PARCELAS COLINDANTES
--- LÍMITE DE SUELO URBANO
--- LÍMITE DE TÉRMINO MUNICIPAL
--- LÍMITE DE PROVINCIA

M-3 VERTICES DE DESLINDE
R-79 VERTICES DE RIBERA DE MAR
R-80 VERTICES DE OTROS DESLINDES
R-81 VERTICES DE DESLINDE INCIDENCIAL TRAMO
R-82 VERTICES DE DESLINDE INCIDENCIAL TRAMO
R-83 VERTICES DE DESLINDE INCIDENCIAL TRAMO
R-84 VERTICES DE DESLINDE INCIDENCIAL TRAMO
R-85 VERTICES DE DESLINDE INCIDENCIAL TRAMO
R-86 VERTICES DE DESLINDE INCIDENCIAL TRAMO
R-87 VERTICES DE DESLINDE INCIDENCIAL TRAMO
R-88 VERTICES DE DESLINDE INCIDENCIAL TRAMO
R-89 VERTICES DE DESLINDE INCIDENCIAL TRAMO

NOTA: SI COINCIDE LA POLIGONAL DEL DESLINDE DE DPMT CON LA LÍNEA DE R.M. SÓLO SE GRAFICA LA PRIMERA

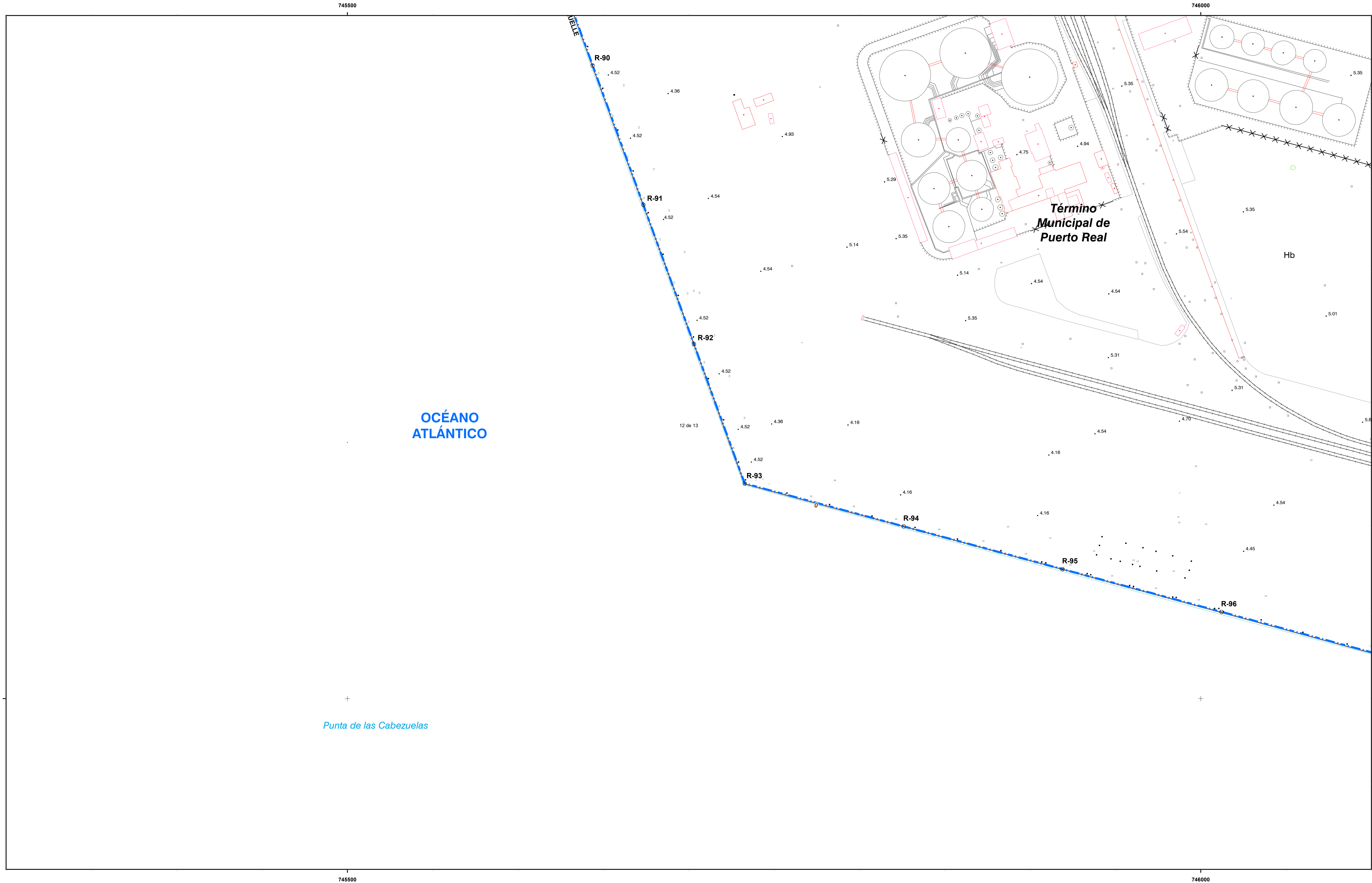
OTROS SIGNOS

Estorapado
Muro Alambreado - Valla
Seto
Estilización en ruinas
Tendido eléctrico / Tendido telefónico

Deslindes colindantes
Límite servidumbre de tránsito colindante
Límite servidumbre de protección colindante

Punto NAP / Punto Nivelación
Vertice REGENTE / ROI / ERIGINES
Vertice Topográfico
Punto de Apoyo





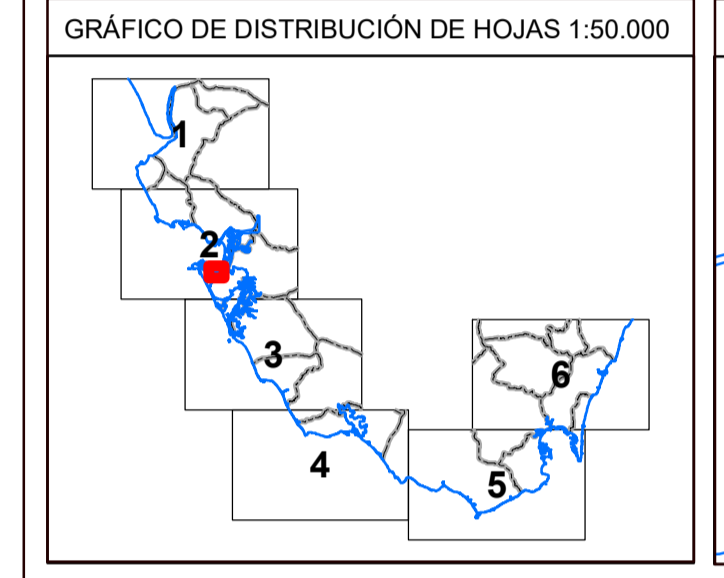
MINISTERIO
PARA LA TRANSICIÓN ECOLÓGICA
Y EL RETO DEMOGRÁFICO

SECRETARÍA DE ESTADO DE MEDIO AMBIENTE
DIRECCIÓN GENERAL DE LA COSTA Y EL MAR
DEMARCAÇÃO DE COSTAS ANDALUCÍA-ATLÁNTICO (Cádiz)

DESLINDE DEL DOMINIO PÚBLICO MARÍTIMOTERRESTRE
TRAMO:
DEPURADORA - ASTILLEROS

TÉRMINO MUNICIPAL DE:
PUERTO REAL

PLANO Nº	HOJA Nº	PLANO	REFERENCIA
2	12 de 13	PROYECTO DE DESLINDE	DES01/23/11/0003



10 de 13	9 de 13	8 de 13
11 de 13	13 de 13	1 de 13
12 de 13	3 de 13	2 de 13
5 de 13	4 de 13	
6 de 13	7 de 13	

EXAMINADO Y CONFORME
Fecha: 14/03/2025

EL JEFE DE SERVICIO DE DOMINIO PÚBLICO: Alvaro Sánchez González
EL JEFE DE LA DEMARCAÇÃO: Patricio Poulet Brea

VÉRTICES POLIGONAL DEL DESLINDE			VÉRTICES POLIGONAL DE LA RIBERA DEL MAR		
VÉRTICE	X	Y	VÉRTICE	X	Y
R-90	745643.7	4045370.67	R-90	745643.7	4045370.67
R-91	745673.39	4045289.09	R-91	745673.39	4045289.09
R-92	745703.08	4045207.51	R-92	745703.08	4045207.51
R-93	745732.76	4045125.93	R-93	745732.76	4045125.93
R-94	745825.88	4045100.87	R-94	745825.88	4045100.87
R-95	745919	4045075.81	R-95	745919	4045075.81
R-96	746012.12	4045050.75	R-96	746012.12	4045050.75

INFORMACIÓN CARTOGRÁFICA

SISTEMA GEODÉSICO DE REFERENCIA: ETRS89
SISTEMA DE REPRESENTACIÓN CARTOGRÁFICA UTM - HUSO 29
ORIGEN DE ALTURAS: NIVEL MEDIO DEL MAR EN ALCANTRE
COORDENADAS UTM. ETRS89 EN MARCO DE HOJA
COTA DEL CLAVO DEL PUERTO DE ALGECIRAS RESPECTO AL NMM EN ALCANTRE: 3.3 m. (2018)

VUELO FOTOGRAMÉTRICO REALIZADO EN MARZO 2018
AEROTRIANGULACIÓN PROPIA DE ESTE LEVANTAMIENTO
APOYO DE CAMPO REALIZADO EN JULIO 2018
RESTITUCIÓN Y EDICIÓN REALIZADO EN 2019

SIGNOS CONVENCIONALES PARTICULARES

LINEA DE COTA 0
POLIGONAL DEL DESLINDE DEL D.P.M.T.
LINEA DE RIBERA DEL MAR
LÍMITE SERVIDUMBRE DE TRANSITO
LÍMITE SERVIDUMBRE DE PROTECCIÓN

LINEA DE DESLINDES ANTERIORES
LÍMITE PARCELAS COLINDANTES
LÍMITE DE SUELO URBANO
LÍMITE DE TÉRMINO MUNICIPAL
LÍMITE DE PROVINCIA

VÉRTICES DE DESLINDE
VÉRTICES DE RIBERA DE MAR
VÉRTICES DE OTROS DESLINDES
VÉRTICES DE DESLINDE INCORPORAL TRAMO
TERRENOS INNECESARIOS

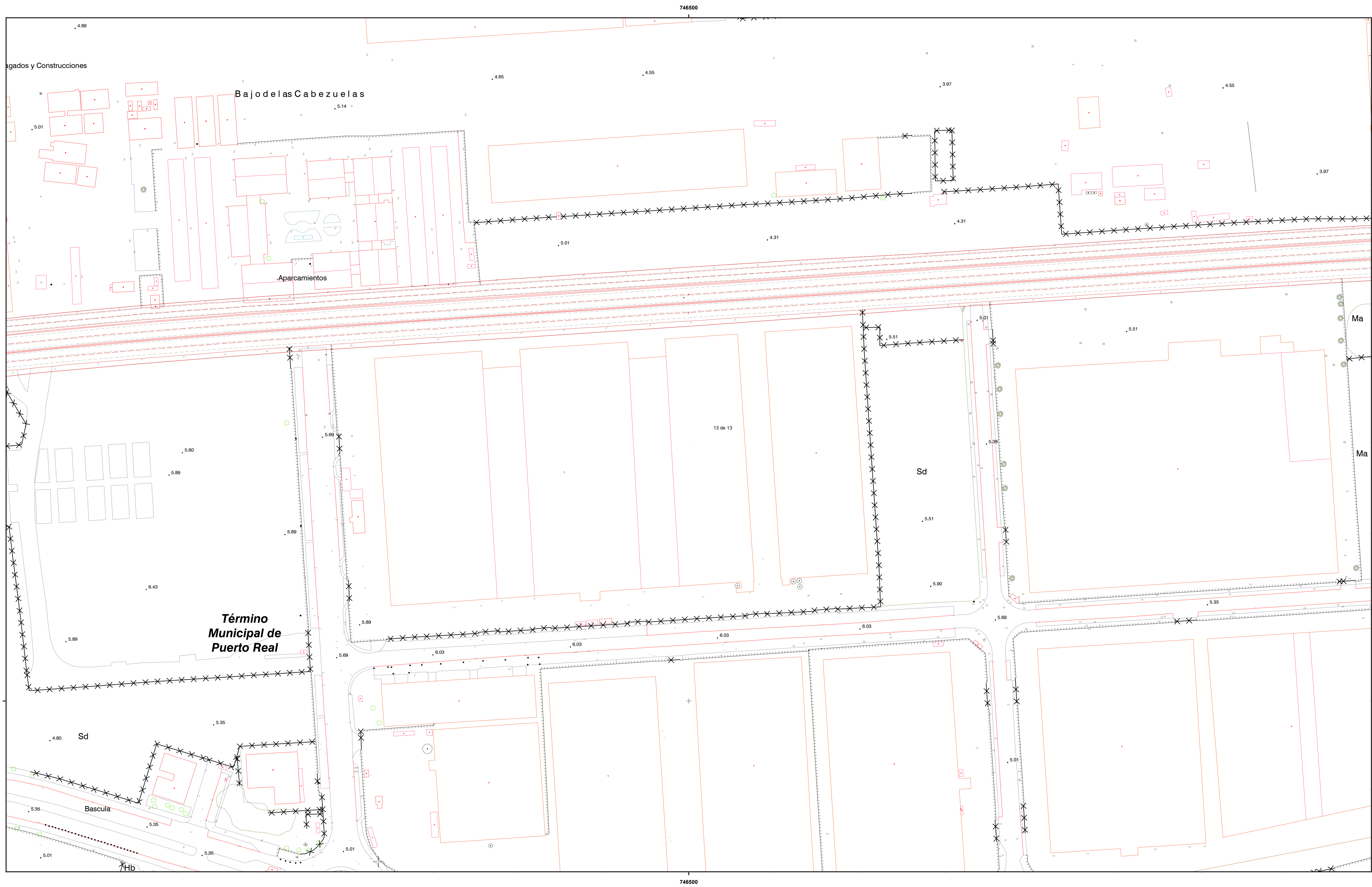
NOTA: SI COINCIDE LA POLIGONAL DEL DESLINDE DE DPMT CON LA LÍNEA DE R.M. SÓLO SE GRAFICA LA PRIMERA

OTROS SIGNOS

Escarpado
Muro Alambrada - Valla
Seto
Edificación en ruinas
Tendido eléctrico / Tendido telefónico

Punto N.A.P. / Punto Nivelación
Vertice REGENTE / ROI ERIGIDOS
Vertice Topográfico
Punto de Apoyo





MINISTERIO PARA LA TRANSICIÓN ECOLÓGICA Y EL RETO DEMOGRÁFICO

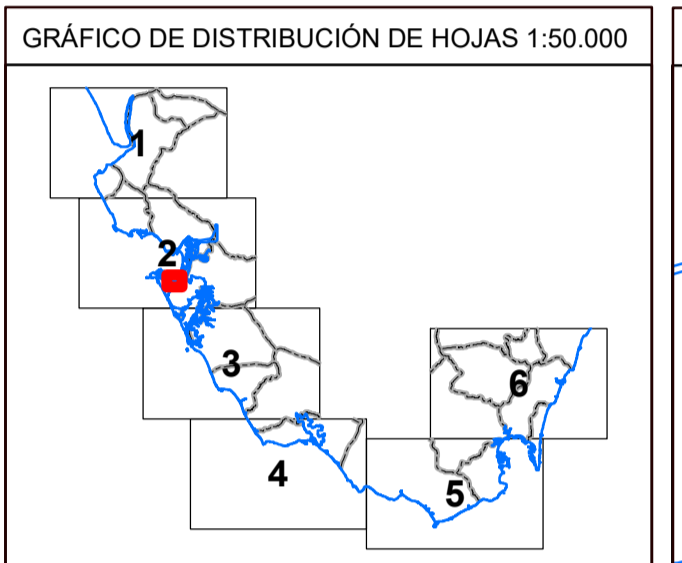
SECRETARÍA DE ESTADO DE MEDIO AMBIENTE
DIRECCIÓN GENERAL DE LA COSTA Y EL MAR
DEMARCAÇÃO DE COSTAS ANDALUCÍA-ATLÁNTICO (Cádiz)

DESLINDE DEL DOMINIO PÚBLICO MARÍTIMOTERRESTRE

TRAMO:
DEPURADORA - ASTILLEROS

TÉRMINO MUNICIPAL DE:
PUERTO REAL

PLANO Nº 2	HOJA Nº 13 de 13	PLANO PROYECTO DE DESLINDE	REFERENCIA DES01/23/11/0003
----------------------	---------------------	-------------------------------	--------------------------------



10 de 13	9 de 13	8 de 13
11 de 13	13 de 13	1 de 13
12 de 13	3 de 13	2 de 13
5 de 13	4 de 13	
6 de 13	7 de 13	

EXAMINADO Y CONFORME		
Fecha: 14/03/2025		
EL JEFE DE SERVICIO DE DOMINIO PÚBLICO		EL JEFE DE LA DEMARCAÇÃO
Alvaro Sánchez González		Patricio Poulet Brea

VÉRTICES POLIGONAL DEL DESLINDE			VÉRTICES POLIGONAL DE LA RIBERA DEL MAR		
VÉRTICE	X	Y	VÉRTICE	X	Y

INFORMACIÓN CARTOGRÁFICA

SISTEMA GEODÉSICO DE REFERENCIA: ETRS89
SISTEMA DE REPRESENTACIÓN CARTOGRÁFICA UTM - HUSO 29
ORIGEN DE ALTITUDES: NIVEL MEDIO DEL MAR EN ALICANTE
COORDINADAS UTM: ETRS89 EN MARCO DE HOJA
COTA DEL CLAVO DEL PUERTO DE ALGEBRAS RESPECTO AL NMM EN ALICANTE: 3.3 m. (2018)

VUELO FOTOGRAMÉTRICO REALIZADO EN MARZO 2018
AEROTRIANGULACIÓN PROPIA DE ESTE LEVANTAMIENTO
APOYO DE CAMPO REALIZADO EN JULIO 2018
RESTITUCIÓN Y EDICIÓN REALIZADO EN 2019

- SIGNOS CONVENCIONALES PARTICULARES**
- LINEA DE COTA
 - POLIGONAL DEL DESLINDE DEL D.P.M.T.
 - LINEA DE RIBERA DEL MAR
 - LÍMITE SERVIDUMBRE DE TRANSITO
 - LÍMITE SERVIDUMBRE DE PROTECCIÓN
 - LINEA DE DESLINDES ANTERIORES
 - LÍMITE PARCELAS COLINDANTES
 - LÍMITE DE SUELO URBANO
 - LÍMITE DE TÉRMINO MUNICIPAL
 - LÍMITE DE PROVINCIA
 - VÉRTICES DE DESLINDE
 - VÉRTICES DE RIBERA DE MAR
 - VÉRTICES DE OTROS DESLINDES
 - VÉRTICES DE DESLINDE INCORPORAL TRAMO
 - TERRENOS INNECESARIOS
- NOTA: SI COINCIDE LA POLIGONAL DEL DESLINDE DE DPMT CON LA LINEA DE R.M. SÓLO SE GRAFÍA LA PRIMERA

- OTROS SIGNOS**
- Deslindes colindantes
 - Límite servidumbre de tránsito colindante
 - Límite servidumbre de protección colindante
 - Escarpado
 - Muro Alambraza -Valta
 - Seto
 - Estilación en runas
 - Tendido eléctrico / Tendido telefónico
 - Punto NAP / Punto Nivelación
 - Vertice REGENTE / ROI / ERGINDES
 - Vertice Topográfico
 - Punto de Apoio





Ministerio para la Transición Ecológica y el Reto Demográfico
Secretaría de Estado de Medio Ambiente
Dirección General de la Costa y el Mar
Demarcación de Costas de Andalucía-Atlántico (Cádiz)

C/Marianista Cubillo, 7
11008 Cádiz

PLANO Nº3

Plano detalle de hitos de amojonamiento (Escala 1/10)



MINISTERIO
PARA LA TRANSICIÓN ECOLÓGICA
Y EL RETO DEMOGRÁFICO

SECRETARÍA DE ESTADO DE MEDIO AMBIENTE
DIRECCIÓN GENERAL DE LA COSTA Y EL MAR
DEMARCAÇÃO DE COSTAS ANDALUCÍA-ATLÁNTICO (Cádiz)

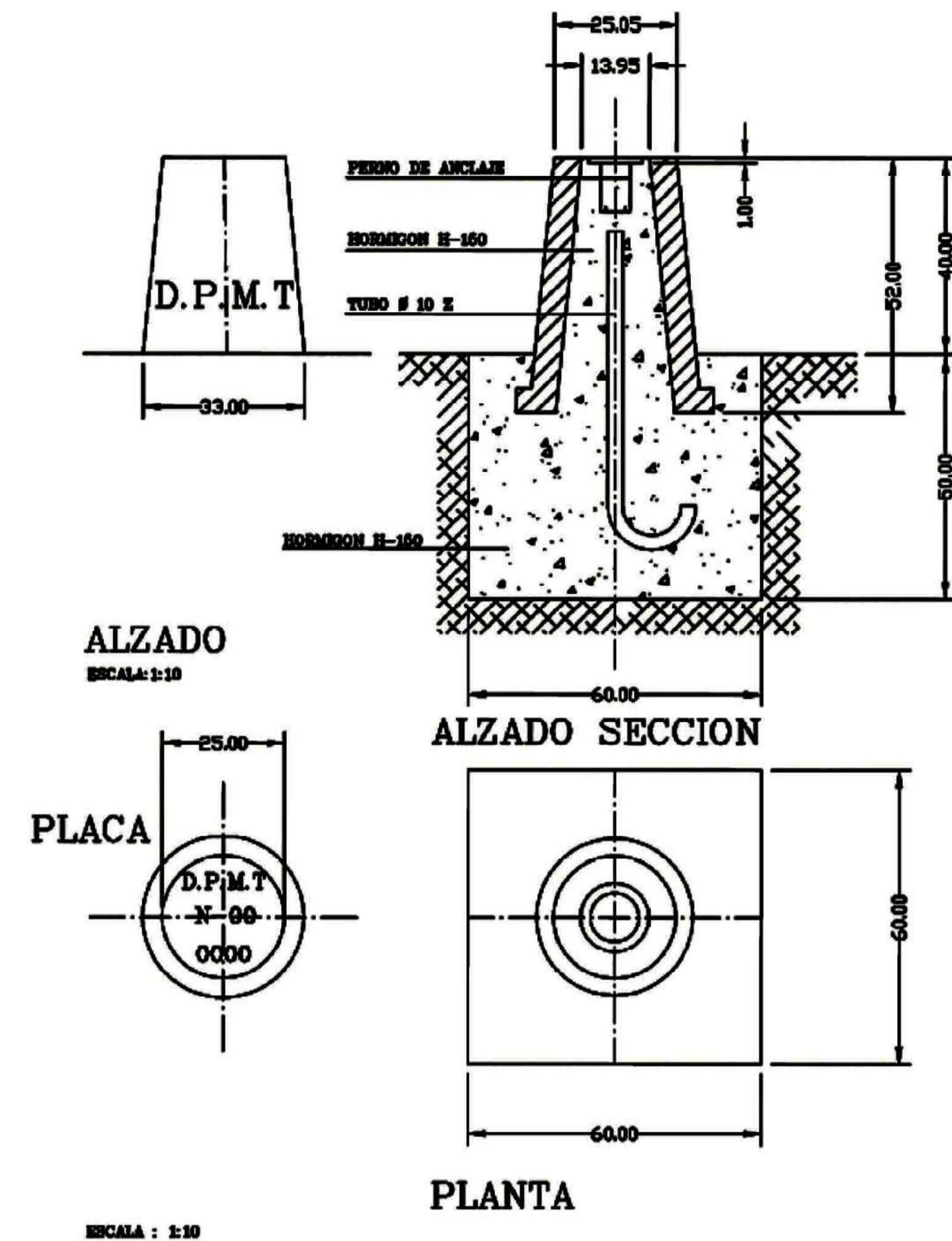
DESLINDE DEL DOMINIO PÚBLICO MARÍTIMOTERRESTRE
TRAMO:
DEPURADORA - ASTILLEROS

TÉRMINO MUNICIPAL DE:
PUERTO REAL

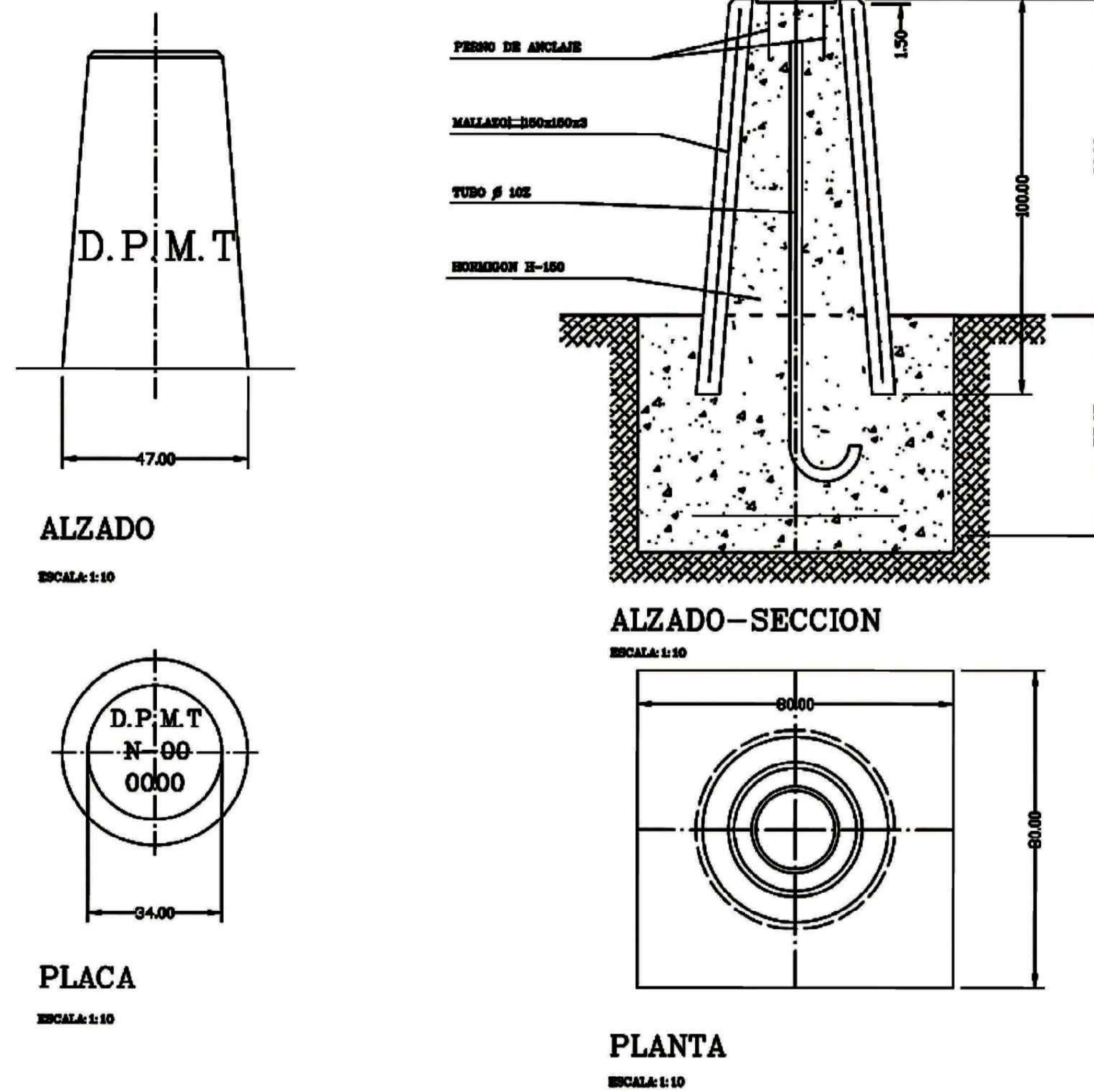
PLANO Nº 3	HOJA Nº 1	PLANO PROYECTO DE HITOS	REFERENCIA DES01/23/11/0003
---------------	--------------	----------------------------	--------------------------------

EXAMINADO Y CONFORME	
EL JEFE DE SERVICIO DE DOMINIO PÚBLICO	EL JEFE DE LA DEMARCAÇÃO
Fecha: 14/03/2025	
Álvaro Sánchez González	Patricio Poulet Brea

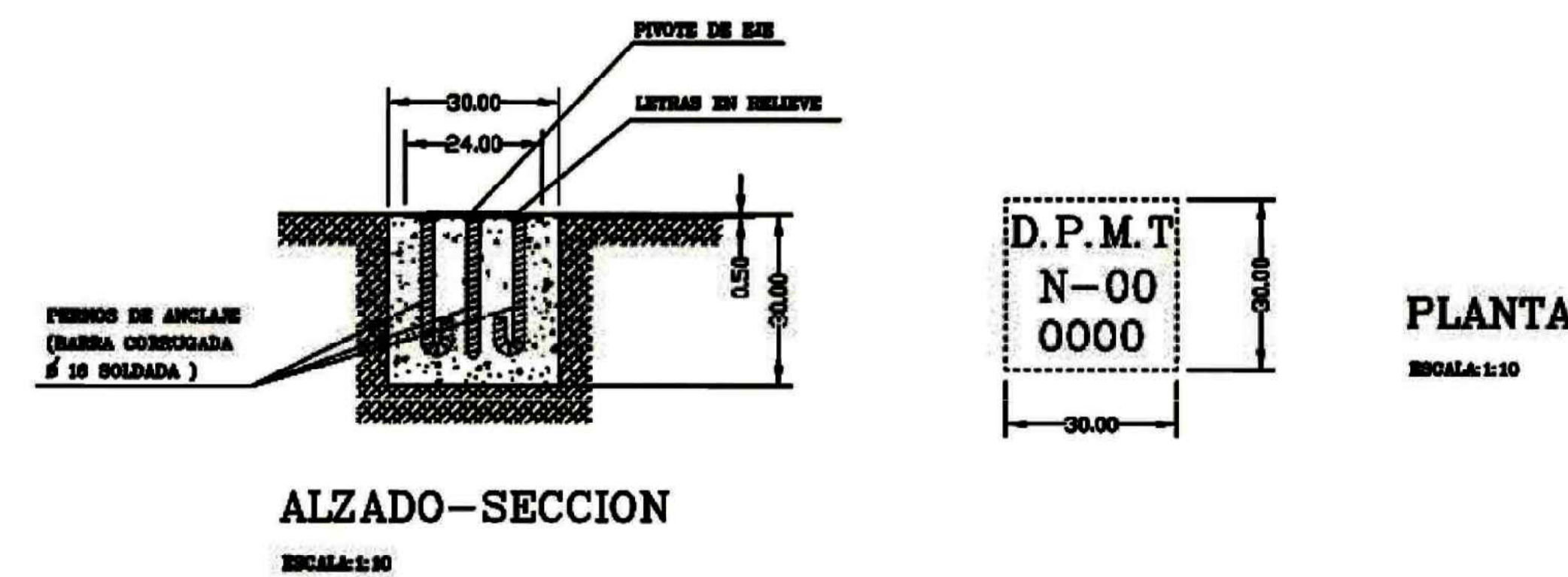
HITO DE HORMIGON DEL TIPO 1




HITO DE HORMIGON TIPO 2



HITO DE PLACA DE ACERO INOXIDABLE, TIPO 3



HITO TRONCO CONICO DE ACERO INOXIDABLE, TIPO 4



INFORMACIÓN CARTOGRÁFICA

SISTEMA GEODÉSICO DE REFERENCIA: ETRS89
SISTEMA DE REPRESENTACIÓN CARTOGRÁFICA U.T.M. - HUSO 29
ORIGEN DE ALTURAS: NIVEL MEDIO DEL MAR EN ALCANTANTE
COORDINADA U.T.M. ETRS89 EN MARCO DE HOJA:
COTA DEL CLAVO DEL PUERTO DE ALGECIRAS RESPECTO AL N.M.M. EN ALCANTANTE: 3.3 m. (2018)

VUELO FOTOGRAMÉTRICO REALIZADO EN MARZO 2018
AEROTRIANGULACIÓN PROPIA DE ESTE LEVANTAMIENTO
APOYO DE CAMPO REALIZADO EN JULIO 2018
RESTITUCIÓN Y EDICIÓN REALIZADO EN 2019

SIGNOS CONVENCIONALES PARTICULARES

— LINEA DE COTA
— POLIGONAL DEL DESLINDE DEL D.P.M.T.
— LINEA DE RIBERA DEL MAR
— LÍMITE SERVIDUMBRE DE TRÁNSITO
— LÍMITE SERVIDUMBRE DE PROTECCIÓN

--- LINEA DE DESLINDES ANTERIORES
--- LÍMITE PARCELAS COLINDANTES
--- LÍMITE DE SUELO URBANO
--- LÍMITE DE TÉRMINO MUNICIPAL
--- LÍMITE DE PROVINCIA

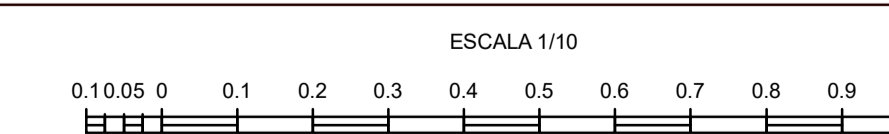
● VERTICES DE DESLINDE
○ VERTICES DE RIBERA DE MAR
○ VERTICES DE OTROS DESLINDES
○ VERTICES DE DESLINDE INCIDENTAL TRAMO
■ TERRENOS INNECESARIOS

NOTA: SI COINCIDE LA POLIGONAL DEL DESLINDE DE DPMT CON LA LINEA DE R.M. SÓLO SE GRAFIA LA PRIMERA

OTROS SIGNOS

— Estorpedo
— Muro Alambreado-Valla
— Seto
— Estilación en ruinas
— Tendido eléctrico / Tendido telefónico

● Punto NAP / Punto Nivelación
△ Vertice REGENTE / ROI ERIGINDOS
△ Vertice Topográfico
+ Punto de Apoyo



CONSULTOR

INGENIERÍA DIGITAL Y MEDIO AMBIENTE S.L.





Ministerio para la Transición Ecológica y el Reto Demográfico
Secretaría de Estado de Medio Ambiente
Dirección General de la Costa y el Mar
Demarcación de Costas de Andalucía-Atlántico (Cádiz)

C/Marianista Cubillo, 7
11008 Cádiz

ORTOFOTOGRAFÍA
Poligonal del Deslinde y Ribera del Mar sobre
ortofotografía (Escala 1/1.000)



MINISTERIO
PARA LA TRANSICIÓN ECOLÓGICA
Y EL RETO DEMOGRÁFICO

SECRETARÍA DE ESTADO DE MEDIO AMBIENTE
DIRECCIÓN GENERAL DE LA COSTA Y EL MAR
DEMARCACIÓN DE COSTAS ANDALUCÍA-ATLÁNTICO (Cádiz)

DESLINDE DEL DOMINIO PÚBLICO MARÍTIMOTERRESTRE

TRAMO:
DEPURADORA - ASTILLEROS

TÉRMINO MUNICIPAL DE:
PUERTO REAL

PLANO Nº	HOJA Nº	PLANO	REFERENCIA
	1 de 13	ORTOFOTOGRAFÍA	DES01/23/11/0003

GRÁFICO DE DISTRIBUCIÓN DE HOJAS 1:50.000

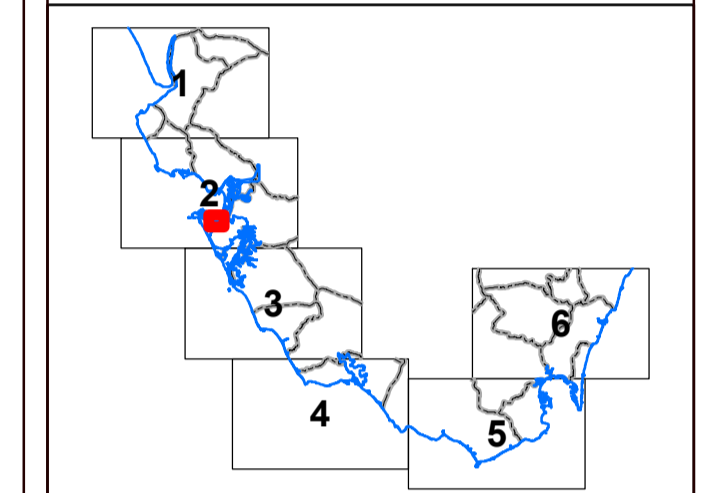
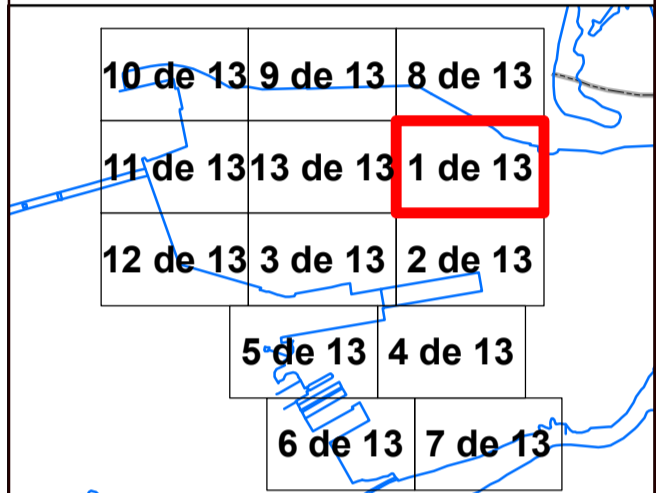


GRÁFICO DE DISTRIBUCIÓN DE HOJAS 1:1.000



EXAMINADO Y CONFORME
Fecha: 14/03/2025

EL JEFE DE SERVICIO DE DOMINIO PÚBLICO: Alvaro Sánchez González
EL JEFE DE LA DEMARCACIÓN: Patricio Poulet Brea

VÉRTICES POLIGONAL DEL DESLINDE			VÉRTICES POLIGONAL DE LA RIBERA DEL MAR		
VÉRTICE	X	Y	VÉRTICE	X	Y
M-1	747497.08	4045811.99	R-1	747497.08	4045811.99
M-2	747448.05	4045787.15	R-2	747497.08	4045812
M-3	747398.57	4045762.09	R-3	747482.44	4045814.5
M-4	747443.81	4045692.63	R-4	747474.59	4045820.23
M-5	747489.01	4045623.2	R-5	747414.96	4045881.5
M-6	747479.13	4045616.73	R-6	747409.49	4045885.28
M-7	747472.59	4045606.97	R-7	747370.13	4045886.84
M-8	747470.26	4045595.44			
M-9	747473.37	4045582.09			
M-10	747418.69	4045578.51			
M-11	747364.03	4045574.88			
M-12	747334.36	4045571.33			
M-13	747279.19	4045568.37			
M-14	747237.31	4045542.55			
M-15	747189.88	4045517.36			
M-16	747138.02	4045482.04			
M-17	747085.84	4045447.15			
M-18	747062.38	4045434.1			
M-19	747016.79	4045411.89			

INFORMACIÓN CARTOGRÁFICA

SISTEMA GEODÉSICO DE REFERENCIA: ETRS89
SISTEMA DE REPRESENTACIÓN CARTOGRÁFICA UTM - HUSO 29
ORIGEN DE ALTURAS: NIVEL MEDIO DEL MAR EN ALCANTRE
COORDENADAS UTM. ETRS89 EN MARCO DE HOJA
COTA DEL CLAVO DEL PUERTO DE ALGEBRAS RESPECTO AL NMM EN ALCANTRE: 3.3 m. (2018)

VUELO FOTOGRAMÉTRICO REALIZADO EN MARZO 2018
AEROTRIANGULACIÓN PROPIA DE ESTE LEVANTAMIENTO
APOYO DE CAMPO REALIZADO EN JULIO 2018
RESTITUCIÓN Y EDICIÓN REALIZADO EN 2019

SIGNOS CONVENCIONALES PARTICULARES

- LINEA DE DESLINDES ANTERIORES
- LINEA DE DESLINDES COLINDANTES
- LIMITE DE SUELO URBANO
- LIMITE DE TERMINO MUNICIPAL
- LIMITE DE PROVINCIA
- VERTICES DE DESLINDE
- VERTICES DE RIBERA DE MAR
- VERTICES DE OTROS DESLINDES
- VERTICES DE DESLINDE INICIAL TRAMO
- TERRENOS INNECESARIOS

NOTA: SI COINCIDE LA POLIGONAL DEL DESLINDE DE DPMT CON LA LINEA DE R.M. SÓLO SE GRAFICA LA PRIMERA

SIGNOS CONVENCIONALES PARTICULARES

- Deslindes colindantes
- Limite servidumbre de tránsito colindante
- Limite servidumbre de protección colindante

OTROS SIGNOS

- Estorpedo
- Muro Alambrada-Valla
- Seto
- Edificación en ruinas
- Tendido eléctrico / Tendido telefónico
- Punto NAP / Punto Nivelación
- ▲ Vertice REGENTE / R/OVI ERIGIDOS
- ▲ Vertice Topografico
- Punto de Apoyo

ESCALA 1/1.000

CONSULTOR: INGENIERÍA DIGITAL Y MEDIO AMBIENTE S.L.



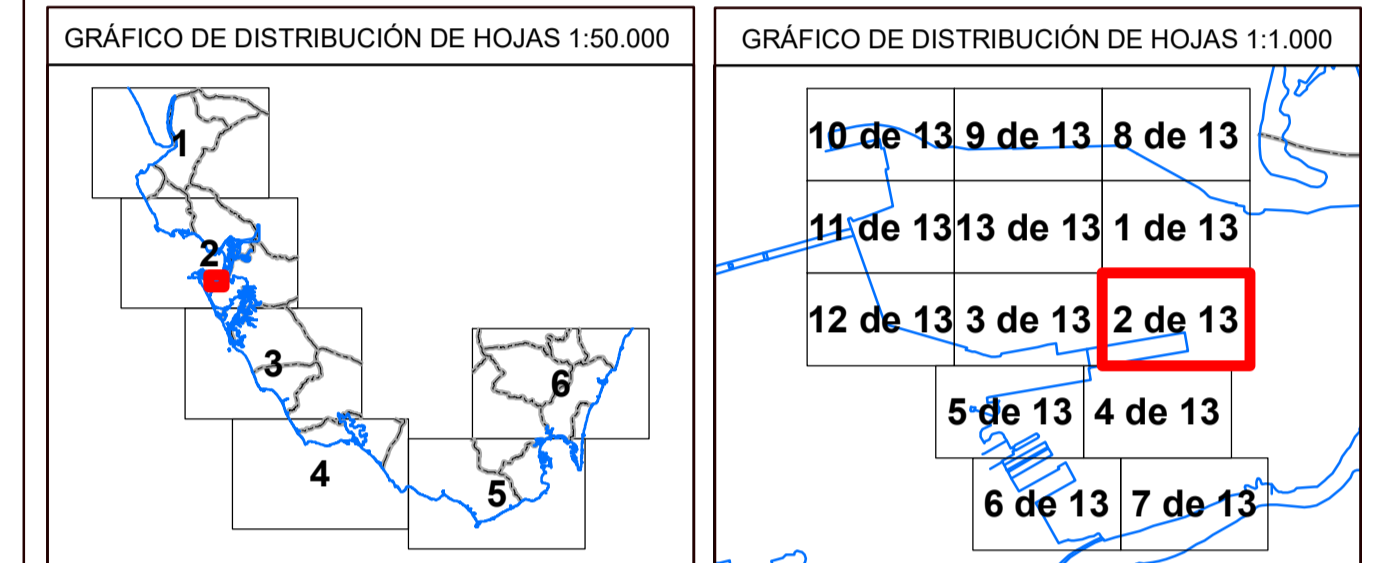
MINISTERIO
PARA LA TRANSICIÓN ECOLÓGICA
Y EL RETO DEMOGRÁFICO

SECRETARÍA DE ESTADO DE MEDIO AMBIENTE
DIRECCIÓN GENERAL DE LA COSTA Y EL MAR
DEMARCACIÓN DE COSTAS ANDALUCÍA-ATLÁNTICO (Cádiz)

DESLINDE DEL DOMINIO PÚBLICO MARÍTIMOTERRESTRE
TRAMO:
DEPURADORA - ASTILLEROS

TÉRMINO MUNICIPAL DE:
PUERTO REAL

PLANO Nº	HOJA Nº	PLANO	REFERENCIA
	2 de 13	ORTOFOTOGRAFÍA	DES01/23/11/0003



EXAMINADO Y CONFORME
Fecha: 14/03/2025

EL JEFE DE SERVICIO DE DOMINIO PÚBLICO: Alvaro Sánchez González
EL JEFE DE LA DEMARCACIÓN: Patricio Poulet Brea

VÉRTICES POLIGONAL DEL DESLINDE			VÉRTICES POLIGONAL DE LA RIBERA DEL MAR		
VÉRTICE	X	Y	VÉRTICE	X	Y
M-20	746966.93	4045391.98			
M-21	746930.05	4045379.97			

INFORMACIÓN CARTOGRÁFICA

SISTEMA GEODÉSICO DE REFERENCIA: ETRS89
SISTEMA DE REPRESENTACIÓN CARTOGRÁFICA UTM - HUSO 29
ORIGEN DE ALTURAS: NIVEL MEDIO DEL MAR EN ALCANTRE
COORDENADAS UTM: ETRS89 EN MARCO DE HOJA
COTA DEL CLAVO DEL PUERTO DE ALGEBRAS RESPECTO AL NMM EN ALCANTRE: 3.3 m. (2018)

VUELO FOTOGRAMÉTRICO REALIZADO EN MARZO 2018
AEROTRIANGULACIÓN PROPIA DE ESTE LEVANTAMIENTO
APOYO DE CAMPO REALIZADO EN JULIO 2018
RESTITUCIÓN Y EDICIÓN REALIZADO EN 2019

SIGNOS CONVENCIONALES PARTICULARES

- LÍNEA DE DESLINDES ANTERIORES
- - - LÍMITE PARCELAS COLINDANTES
- - - LÍMITE DE SUELO URBANO
- - - LÍMITE DE TÉRMINO MUNICIPAL
- - - LÍMITE DE PROVINCIA
- VERTICES DE DESLINDE
- VERTICES DE RIBERA DE MAR
- VERTICES DE OTROS DESLINDES
- VERTICES DE DESLINDE INCORPORAL TRAMO
- TERRENOS INNECESARIOS

NOTA: SI COINCIDE LA POLIGONAL DEL DESLINDE DE DPMT CON LA LÍNEA DE R.M. SÓLO SE GRAFICA LA PRIMERA

OTROS SIGNOS

- Estorpedo
- Muro Alambrada -Valla
- Seto
- Edificación en ruinas
- Tendido eléctrico / Tendido telefónico
- Punto NAP / Punto Nivelación
- △ Vertice REGENTE / ROI ERIGIDOS
- △ Vertice Topográfico
- ⊕ Punto de Aprox.

ESCALA 1/1.000

CONSULTOR: INGENIERÍA DIGITAL Y MEDIO AMBIENTE S.L.



MINISTERIO
PARA LA TRANSICIÓN ECOLÓGICA
Y EL RETO DEMOGRÁFICO

SECRETARÍA DE ESTADO DE MEDIO AMBIENTE
DIRECCIÓN GENERAL DE LA COSTA Y EL MAR
DEMARCACIÓN DE COSTAS ANDALUCÍA-ATLÁNTICO (Cádiz)

DESLINDE DEL DOMINIO PÚBLICO MARÍTIMOTERRESTRE

TRAMO:
DEPURADORA - ASTILLEROS

TÉRMINO MUNICIPAL DE:
PUERTO REAL

PLANO Nº	HOJA Nº	PLANO	REFERENCIA
	3 de 13	ORTOFOTOGRAFÍA	DES01/23/11/0003

GRÁFICO DE DISTRIBUCIÓN DE HOJAS 1:50.000

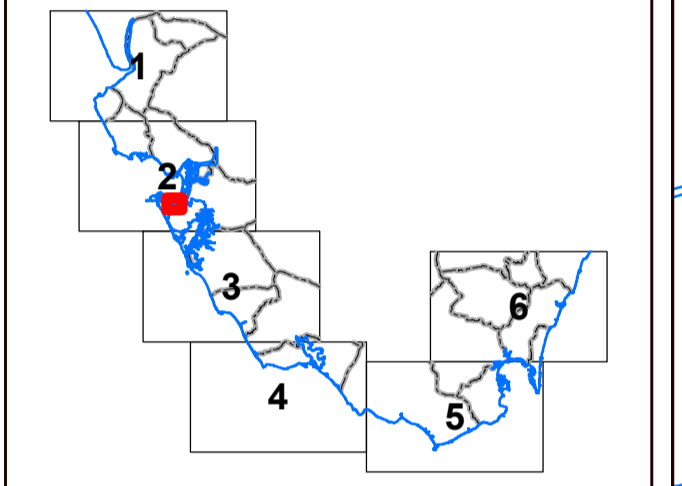
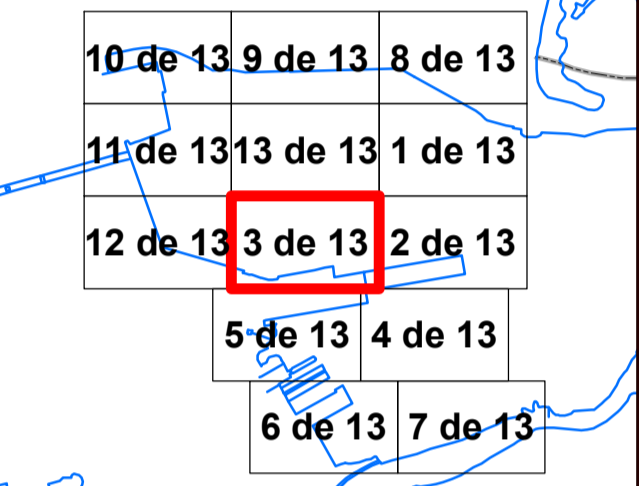


GRÁFICO DE DISTRIBUCIÓN DE HOJAS 1:1.000



EXAMINADO Y CONFORME
Fecha: 14/03/2025
EL JEFE DE SERVICIO DE DOMINIO PÚBLICO: Alvaro Sánchez González
EL JEFE DE LA DEMARCACIÓN: Patricio Poulet Brea

VÉRTICES POLIGONAL DEL DESLINDE			VÉRTICES POLIGONAL DE LA RIBERA DEL MAR		
VÉRTICE	X	Y	VÉRTICE	X	Y
M-22	746872.19	4045365.46	R-97	746105.23	4045025.69
M-23	746810.35	4045355.49	R-98	746196.35	4045000.62
M-24	746746.65	4045350.42	R-99	746197.99	4044999.32
M-25	746682.04	4045346.19	R-100	746216.14	4044994.28
M-26	746624.71	4045296	R-101	746216.37	4044995.13
M-27	746567.37	4045225.81	R-102	746232.84	4044990.83
M-28	746510.04	4045165.62	R-103	746226.77	4044988.61
M-29	746452.15	4045104.85	R-104	746225.58	4044988.95
M-30	746395.05	4045083.72	R-105	746224.16	4044984.49
M-31	746338.15	4045078.21	R-106	746227.21	4044983.86
M-32	746281.2	4045076.25	R-107	746227.47	4044984.73
M-33	746224.28	4045071.22	R-108	746226.88	4044985.45
M-34	746167.33	4045066.41	R-109	746226.51	4044980.5
M-35	746110.38	4045061.6	R-110	746225.13	4044984.89
M-36	746053.43	4045056.79	R-111	746224.76	4044985.63
M-37	745996.48	4045051.98	R-112	746224.39	4044986.37
M-38	745939.53	4045047.17	R-113	746224.02	4044987.12
M-39	745882.58	4045042.36	R-114	746223.65	4044987.86
			R-115	746223.28	4044988.6
			R-116	746222.91	4044989.34
			R-117	746222.54	4044990.08
			R-118	746222.17	4044990.82
			R-119	746221.8	4044991.56

INFORMACIÓN CARTOGRÁFICA
SISTEMA GEODÉSICO DE REFERENCIA: ETRS89
SISTEMA DE REPRESENTACIÓN CARTOGRÁFICA UTM - HUSO 29
ORIGEN DE ALTITUDES: NIVEL MEDIO DEL MAR EN ALCANTANTE
COORDENADAS UTM: ETRS89 EN MARCO DE HOJA
COTA DEL CLAVO DEL PUERTO DE ALGECIRAS RESPECTO AL NMM EN ALCANTANTE: 3.3 m. (2018)

VUELO FOTOGRAMÉTRICO REALIZADO EN MARZO 2018
AEROTRIANGULACIÓN PROPIA DE ESTE LEVANTAMIENTO
APOYO DE CAMPO REALIZADO EN JULIO 2018
RESTITUCIÓN Y EDICIÓN REALIZADO EN 2019

SIGNOS CONVENCIONALES PARTICULARES

- LINEA DE COTA
- POLIGONAL DEL DESLINDE DEL D.P.M.T.
- LINEA DE RIBERA DEL MAR
- LÍMITE SERVIDUMBRE DE TRANSITO
- LÍMITE SERVIDUMBRE DE PROTECCIÓN
- LINEA DE DESLINDES ANTERIORES
- LÍMITE PARCELAS COLINDANTES
- LÍMITE DE SUELO URBANO
- LÍMITE DE TÉRMINO MUNICIPAL
- LÍMITE DE PROVINCIA
- VÉRTICES DE DESLINDE
- VÉRTICES DE RIBERA DE MAR
- VÉRTICES DE OTROS DESLINDES
- VÉRTICES DE DESLINDE INICIAL TRAMO
- TERRENOS INNECESARIOS

OTROS SIGNOS

- Estorpedo
- Muro Alambreado - Valla
- Soto
- Estilificación en ruinas
- Tendido eléctrico / Tendido telefónico
- Punto NAP / Punto Nivelación
- Vertice REGENTE / R/OVI ERIGIDOS
- Vertice Topográfico
- Punto de Apoyo





MINISTERIO
PARA LA TRANSICIÓN ECOLÓGICA
Y EL RETO DEMOGRÁFICO

SECRETARÍA DE ESTADO DE MEDIO AMBIENTE
DIRECCIÓN GENERAL DE LA COSTA Y EL MAR
DEMARCAÇÃO DE COSTAS ANDALUCÍA-ATLÁNTICO (Cádiz)

DESLINDE DEL DOMINIO PÚBLICO MARITIMOTERRESTRE
TRAMO:
DEPURADORA - ASTILLEROS

TÉRMINO MUNICIPAL DE:
PUERTO REAL

PLANO Nº	HOJA Nº	PLANO	REFERENCIA
	4 de 13	ORTOFOTOGRAFÍA	DES01/23/11/0003

GRÁFICO DE DISTRIBUCIÓN DE HOJAS 1:50.000

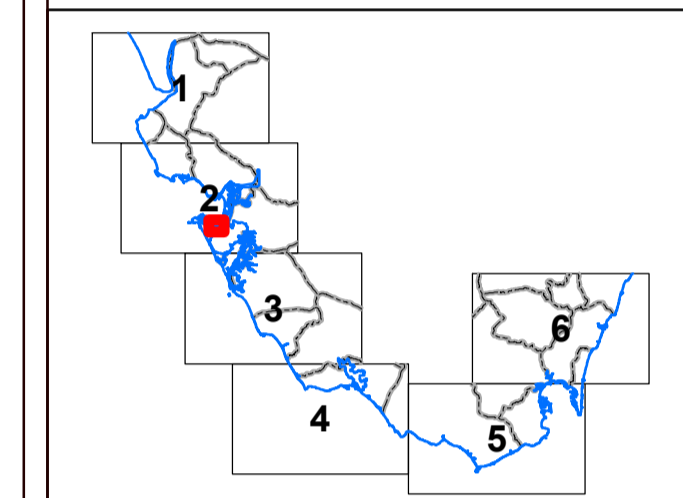
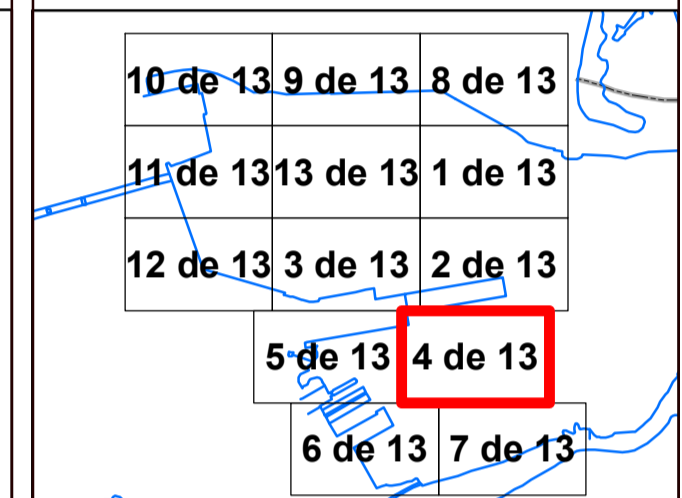


GRÁFICO DE DISTRIBUCIÓN DE HOJAS 1:1.000



EXAMINADO Y CONFORME
Fecha: 14/03/2025

EL JEFE DE SERVICIO DE DOMINIO PÚBLICO: Alvaro Sánchez González
EL JEFE DE LA DEMARCAÇÃO: Patricio Poulet Brea

VÉRTICES POLIGONAL DEL DESLINDE			VÉRTICES POLIGONAL DE LA RIBERA DEL MAR		
VÉRTICE	X	Y	VÉRTICE	X	Y
M-40	746833.29	4044889.24			
M-41	746831.91	4044889.02			
M-42	746832.07	4044887.25			
M-43	746825.14	4044886.28			
M-44	746836	4044824.28			

INFORMACIÓN CARTOGRÁFICA

SISTEMA GEODÉSICO DE REFERENCIA: ETRS89
SISTEMA DE REPRESENTACIÓN CARTOGRÁFICA UTM - HUSO 29
ORIGEN DE ALTURAS: NIVEL MEDIO DEL MAR EN ALCANTATE
COORDENADAS UTM: ETRS89 EN MARCO DE HOJA
COTA DEL CLAVO DEL PUERTO DE ALGEBRAS RESPECTO AL NMM EN ALCANTATE: 3.3 m. (2018)

VUELO FOTOMETRICO REALIZADO EN MARZO 2018
AEROTRIANGULACIÓN PROPIA DE ESTE LEVANTAMIENTO
APOYO DE CAMPO REALIZADO EN JULIO 2018
RESTITUCIÓN Y EDICIÓN REALIZADO EN 2019

SIGNOS CONVENCIONALES PARTICULARES

- LINEA DE DESLINDES ANTERIORES
- LINEA DE DESLINDES COLINDANTES
- LIMITE DE SUELO URBANO
- LIMITE DE TÉRMINO MUNICIPAL
- LIMITE DE PROVINCIA
- VERTICES DE DESLINDE
- VERTICES DE RIBERA DE MAR
- VERTICES DE OTROS DESLINDES
- VERTICES DE DESLINDE INOCUPINAL TRAMO
- TERRENOS INNECESARIOS

NOTA: SI COINCIDE LA POLIGONAL DEL DESLINDE DE DPMT CON LA LINEA DE R.M. SÓLO SE GRAFICA LA PRIMERA

OTROS SIGNOS

- Estorpedo
- Muro Alambrada-Valla
- Seto
- Edificación en ruinas
- Tendido eléctrico / Tendido telefónico
- Punto NAP / Punto Nivelación
- Vertice REGENTE / R/OVI ERIGIDOS
- Vertice Topografico
- Punto de Apoyo

ESCALA 1/1.000

CONSULTOR: INGENIERÍA DIGITAL Y MEDIO AMBIENTE S.L.



MINISTERIO
PARA LA TRANSICIÓN ECOLÓGICA
Y EL RETO DEMOGRÁFICO

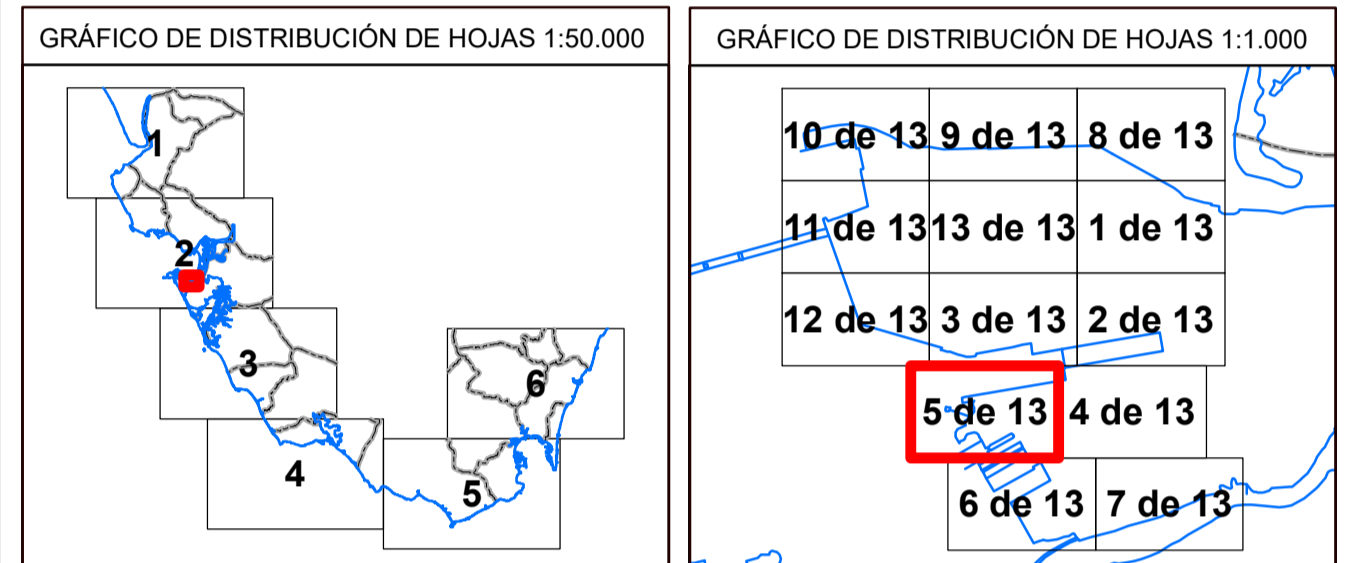
SECRETARÍA DE ESTADO DE MEDIO AMBIENTE
DIRECCIÓN GENERAL DE LA COSTA Y EL MAR
DEMARCACIÓN DE COSTAS ANDALUCÍA-ATLÁNTICO (Cádiz)

DESLINDE DEL DOMINIO PÚBLICO MARÍTIMOTERRESTRE

TRAMO:
DEPURADORA - ASTILLEROS

TÉRMINO MUNICIPAL DE:
PUERTO REAL

PLANO Nº	HOJA Nº	PLANO	REFERENCIA
	5 de 13	ORTOFOTOGRAFÍA	DES01/23/11/0003



EXAMINADO Y CONFORME
Fecha: 14/03/2025

EL JEFE DE SERVICIO DE DOMINIO PÚBLICO: Alvaro Sánchez González
EL JEFE DE LA DEMARCACIÓN: Patricio Poulet Brea

VÉRTICES POLIGONAL DEL DESLINDE			VÉRTICES POLIGONAL DE LA RIBERA DEL MAR		
VÉRTICE	X	Y	VÉRTICE	X	Y
M-45	746760.57	4044811.49	R-120	746534.28	4044773.13
M-46	746685.14	4044798.71	R-121	746446.12	4044758.15
M-47	746609.71	4044785.92	R-122	746357.96	4044743.17
M-48	746534.28	4044773.13	R-123	746269.8	4044728.19
M-49	746531.9	4044732.43	R-124	746274.75	4044699.57
M-50	746518.52	4044707.79	R-125	746347.34	4044711.89
M-51	746468.35	4044685.47	R-126	746340.62	4044695.66
M-52	746418.19	4044663.15	R-127	746339.92	4044687.76
M-53	746402.04	4044647.46	R-128	746339.87	4044679.01
M-54	746393.19	4044643.94	R-129	746341.83	4044666.55
M-55	746385.96	4044655.95	R-130	746342.74	4044655.96
M-56	746356.03	4044637.95	R-131	746332.38	4044639.03
M-57	746359.25	4044629.27	R-132	746329.56	4044631.83
M-58	746302.89	4044603.37	R-133	746325.52	4044627.44
M-59	746287.53	4044596.31	R-134	746307.72	4044628.75
M-60	746295.4	4044574.02	R-135	746255.77	4044645.74
M-61	746251.01	4044555.07	R-136	746203.83	4044662.72
M-62	746239.39	4044536.86	R-137	746201.86	4044660.3
M-63	746237.72	4044515.63	R-138	746195.98	4044671.69
M-64	746262.3	4044474.77	R-139	746191.37	4044670.89
M-65	746263.41	4044478.16	R-140	746189.91	4044673.5
M-66	746257.51	4044488.09	R-141	746189.92	4044673.78
M-67	746271.83	4044498.11	R-142	746185.82	4044671.22
M-68	746280.51	4044504.46	R-143	746183.86	4044660.91
M-69	746288.45	4044499.42	R-144	746185.65	4044657.3
M-70	746290.54	4044501.31	R-145	746194.93	4044655.48
M-71	746285.58	4044504.3	R-146	746198.78	4044656.31
M-72	746292.44	4044518.5	R-147	746202.64	4044659.38
M-73	746304.55	4044531.39	R-148	746251.79	4044643.11
M-74	746317	4044538.09	R-149	746257.84	4044633.48
M-75	746335.98	4044541.19	R-150	746264.97	4044631.57
M-76	746352.03	4044538.22	R-151	746275.24	4044635.75
M-77	746361.07	4044533.2	R-152	746306.11	4044624.91
M-78	746372.61	4044517.64	R-153	746311.4	4044619.57
M-79	746367.67	4044514.86	R-154	746311.8	4044615.46
M-80	746420.93	4044419.64	R-155	746310.26	4044612.56
			R-156	746302.89	4044603.37

INFORMACIÓN CARTOGRÁFICA

SISTEMA GEODÉSICO DE REFERENCIA: ETRS89
SISTEMA DE REPRESENTACIÓN CARTOGRÁFICA UTM - HUSO 29
ORIGEN DE ALTURAS: NIVEL MEDIO DEL MAR EN ALCANTRE
COORDENADAS UTM: ETRS89 EN MARCO DE HOJA
COTA DEL CLAVO DEL PUERTO DE ALGEBRAS RESPECTO AL NMM EN ALCANTRE: 3.3 m. (2018)

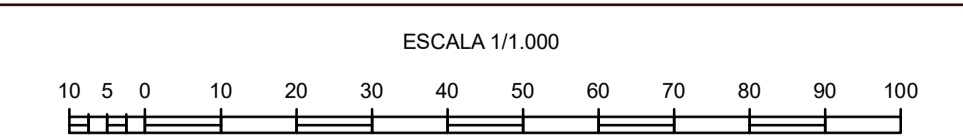
VUELO FOTOGRAMÉTRICO REALIZADO EN MARZO 2018
APOYO DE CAMPO REALIZADO EN JULIO 2018
RESTITUCIÓN Y EDICIÓN REALIZADO EN 2019

SIGNOS CONVENCIONALES PARTICULARES

- LINEA DE COTA
- POLIGONAL DEL DESLINDE DEL D.P.M.T
- LINEA DE RIBERA DEL MAR
- LÍMITE SERVIDUMBRE DE TRANSITO
- LÍMITE SERVIDUMBRE DE PROTECCIÓN
- LINEA DE DESLINDES ANTERIORES
- LÍMITE PARCELAS COLINDANTES
- LÍMITE DE SUELO URBANO
- LÍMITE DE TÉRMINO MUNICIPAL
- LÍMITE DE PROVINCIA
- VÉRTICES DE DESLINDE
- VÉRTICES DE RIBERA DE MAR
- VÉRTICES DE OTROS DESLINDES
- VÉRTICES DE DESLINDE INCORPORAL TRAMO
- TERRENOS INNECESARIOS

OTROS SIGNOS

- Estorçado
- Muro Alambrada - Valla
- Soto
- Edificación en ruinas
- Tendido eléctrico / Tendido telefónico
- Punto NAP / Punto Nivelación
- Vertice REGENTE / R/OVI ERIGIDOS
- Vertice Topográfico
- Punto de Apoyo



CONSULTOR
INGENIERÍA DIGITAL Y MEDIO AMBIENTE S.L.



MINISTERIO
PARA LA TRANSICIÓN ECOLÓGICA
Y EL RETO DEMOGRÁFICO

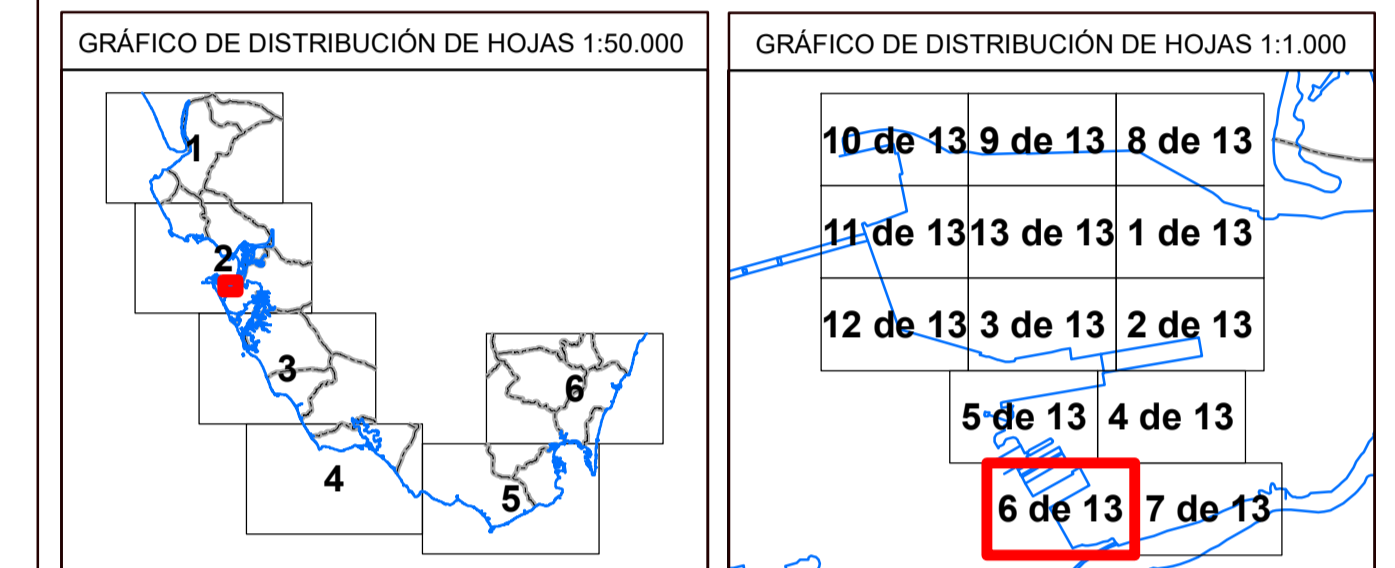
SECRETARÍA DE ESTADO DE MEDIO AMBIENTE
DIRECCIÓN GENERAL DE LA COSTA Y EL MAR
DEMARCACIÓN DE COSTAS ANDALUCÍA-ATLÁNTICO (Cádiz)

DESLINDE DEL DOMINIO PÚBLICO MARÍTIMOTERRESTRE

TRAMO:
DEPURADORA - ASTILLEROS

TÉRMINO MUNICIPAL DE:
PUERTO REAL

PLANO Nº	HOJA Nº	PLANO	REFERENCIA
	6 de 13	ORTOFOTOGRAFÍA	DES01/23/11/0003



EXAMINADO Y CONFORME
Fecha: 14/03/2025

EL JEFE DE SERVICIO DE DOMINIO PÚBLICO: Alvaro Sánchez González
EL JEFE DE LA DEMARCACIÓN: Patricio Poulet Brea

VÉRTICES POLIGONAL DEL DESLINDE			VÉRTICES POLIGONAL DE LA RIBERA DEL MAR		
VÉRTICE	X	Y	VÉRTICE	X	Y
M-83	746368.91	4044357.29	R-161	746754.36	4044279.72
M-84	746372.41	4044358.89	R-162	746684.7	4044240.21
M-85	746385.63	4044334.79	R-163	746516.85	4044201.15
M-86	746382.82	4044332.12	R-164	746546.99	4044162.09
M-87	746422.21	4044261.77	R-165	746546.12	4044163.06
M-88	746423.66	4044261.72	R-166	746537.19	4044157.97
M-89	746428.68	4044253.06	R-167	746579.7	4044083.39
M-90	746427.94	4044250.98	R-168	746622.21	4044008.81
M-91	746447.56	4044217.43	R-169	746694.73	4043934.23
M-92	746512.67	4044254.53	R-170	746573.48	4043939.2
M-93	746577.77	4044281.64	R-171	746672.08	4043941.48
M-94	746642.88	4044328.74	R-172	746700.16	4043950.43
M-95	746642.21	4044330.1	R-173	746721.69	4043955.79
M-96	746650.78	4044334.82	R-174	746744.02	4043963.82
M-97	746651.63	4044333.39	R-175	746770.44	4043971.05
M-98	746664.13	4044340.55	R-176	746784.64	4043975.87
M-99	746664.44	4044342.52	R-177	746794.36	4043977.95
M-100	746659.62	4044350.91	R-178	746819.9	4043985.81
M-101	746699.24	4044373.15	R-179	746841.78	4043992.09
M-102	746726.4	4044326.21	R-180	746864.33	4043999.88
M-103	746754.36	4044279.72	R-181	746901.82	4044011.31
M-104	746764.75	4044263.26	R-182	746938.34	4044022.35
M-105	746783.61	4044249.11	R-183	746973.22	4044032.99
M-106	746794.65	4044255.71			
M-107	746810.91	4044257.39			
M-108	746840.53	4044213.47			
M-109	746890.54	4044162.54			
M-110	746970.96	4044117.52			
M-116	746980.88	4044009.76			
M-82	746360.24	4044372.35			
M-81	746354.95	4044381.56			
M-115	746973.22	4044032.99			

INFORMACIÓN CARTOGRÁFICA

SISTEMA GEODÉSICO DE REFERENCIA: ETRS89
SISTEMA DE REPRESENTACIÓN CARTOGRÁFICA UTM - HUSO 29
ORIGEN DE ALTITUDES: NIVEL MEDIO DEL MAR EN ALCANTANTE
COORDENADAS U.T.M.: ETRS89 EN MARCO DE HOJA
COTA DEL CLAVO DEL PUERTO DE ALGEBRAS RESPECTO AL N.M.M. EN ALCANTANTE: 3.3 m. (2018)

VUELO FOTOGRAMÉTRICO REALIZADO EN MARZO 2018
APOYO DE CAMPO REALIZADO EN JULIO 2018
RESTITUCIÓN Y EDICIÓN REALIZADO EN 2019

SIGNOS CONVENCIONALES PARTICULARES

LINEA DE COTA
POLIGONAL DEL DESLINDE DEL D.P.M.T.
LINEA DE RIBERA DEL MAR
LÍMITE SERVIDUMBRE DE TRANSITO
LÍMITE SERVIDUMBRE DE PROTECCIÓN

LINEA DE DESLINDES ANTERIORES
LÍMITE PARCELAS COLINDANTES
LÍMITE DE SUELO URBANO
LÍMITE DE TÉRMINO MUNICIPAL
LÍMITE DE PROVINCIA

VÉRTICES DE DESLINDE
VÉRTICES DE RIBERA DE MAR
VÉRTICES DE OTROS DESLINDES
VÉRTICES DE DESLINDE INCIDENCIAL TRAMO
TERRENOS INNECESARIOS

NOTA: SI COINCIDE LA POLIGONAL DEL DESLINDE DE DPMT CON LA LINEA DE R.M. SÓLO SE GRAFICA LA PRIMERA

OTROS SIGNOS

Estorçado
Muro Alambrada-Valla
Soto
Edificación en ruinas
Tendido eléctrico / Tendido telefónico

Punto NAP / Punto Nivelación
Vertice REGENTE / R/OVI ERIGIDOS
Vertice Topográfico
Punto de Apoyo





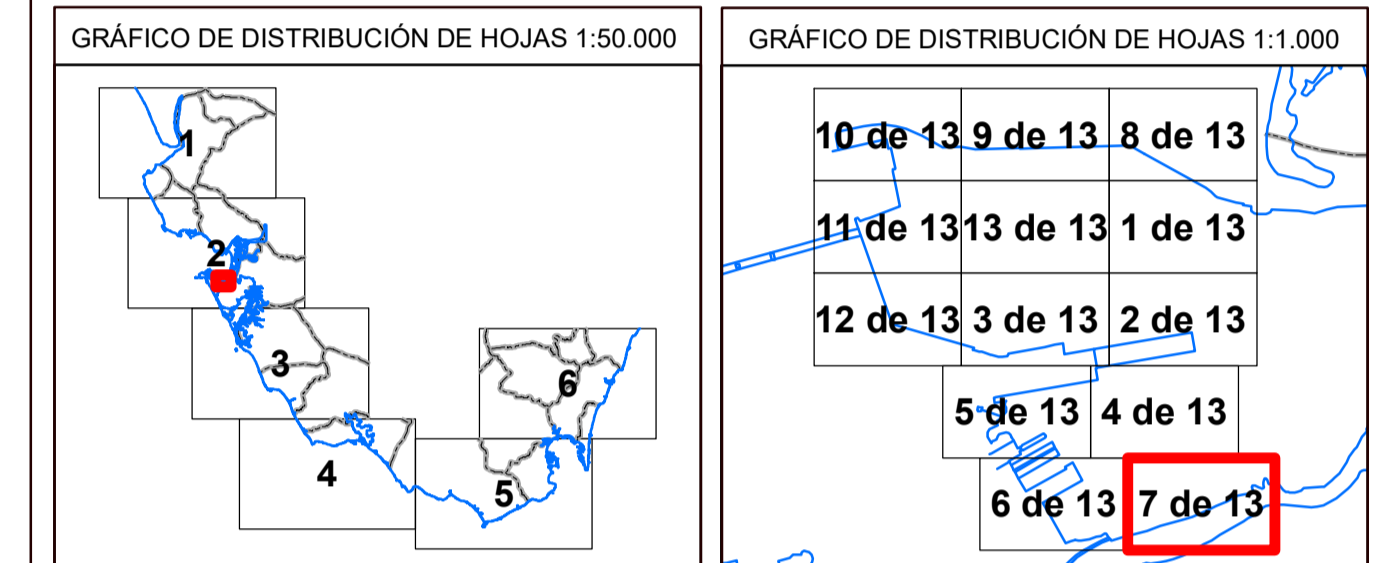
MINISTERIO
PARA LA TRANSICIÓN ECOLÓGICA
Y EL RETO DEMOGRÁFICO

SECRETARÍA DE ESTADO DE MEDIO AMBIENTE
DIRECCIÓN GENERAL DE LA COSTA Y EL MAR
DEMARCACIÓN DE COSTAS ANDALUCÍA-ATLÁNTICO (Cádiz)

DESLINDE DEL DOMINIO PÚBLICO MARITIMOTERRESTRE
TRAMO:
DEPURADORA - ASTILLEROS

TÉRMINO MUNICIPAL DE:
PUERTO REAL

PLANO Nº	HOJA Nº	PLANO	REFERENCIA
	7 de 13	ORTOFOTOGRAFÍA	DES01/23/11/0003



EXAMINADO Y CONFORME
Fecha: 14/03/2025

EL JEFE DE SERVICIO DE DOMINIO PÚBLICO: Alvaro Sánchez González
EL JEFE DE LA DEMARCACIÓN: Patricio Poulet Brea

VÉRTICES POLIGONAL DEL DESLINDE			VÉRTICES POLIGONAL DE LA RIBERA DEL MAR		
VÉRTICE	X	Y	VÉRTICE	X	Y
M-111	747021.02	4044100			
M-112	747069.2	4044093.86			
M-113	747141.85	4044095.56			
M-114	747130.3	4044080.91			

INFORMACIÓN CARTOGRÁFICA

SISTEMA GEODÉSICO DE REFERENCIA: ETRS89
SISTEMA DE REPRESENTACIÓN CARTOGRÁFICA UTM - HUSO 29
ORIGEN DE ALTITUDES: NIVEL MEDIO DEL MAR EN ALCANTANTE
COORDINADAS UTM: ETRS89 EN MARCO DE HOJA
COTA DEL CLAVO DEL PUERTO DE ALGECIRAS RESPECTO AL NMM EN ALCANTANTE: 3.3 m. (2018)

VUELO FOTOMETRICO REALIZADO EN MARZO 2018
AEROTRIANGULACION PROPIA DE ESTE LEVANTAMIENTO
APOYO DE CAMPO REALIZADO EN JULIO 2018
RESTITUCIÓN Y EDICIÓN REALIZADO EN 2019

SIGNOS CONVENCIONALES PARTICULARES

- LINEA DE COTA 0
- POLIGONAL DEL DESLINDE DEL D.P.M.T
- LINEA DE RIBERA DEL MAR
- LÍMITE SERVIDUMBRE DE TRÁNSITO
- LÍMITE SERVIDUMBRE DE PROTECCIÓN
- LINEA DE DESLINDES ANTERIORES
- LÍMITE DE PARCELAS COLINDANTES
- LÍMITE DE SUELO URBANO
- LÍMITE DE TÉRMINO MUNICIPAL
- LÍMITE DE PROVINCIA
- VERTICES DE DESLINDE
- VERTICES DE RIBERA DE MAR
- VERTICES DE OTROS DESLINDES
- VERTICES DE DESLINDE INCIDENCIAL TRAMO
- TERRENOS INNECESARIOS

NOTA: SI COINCIDE LA POLIGONAL DEL DESLINDE DE DPMT CON LA LÍNEA DE R.M. SÓLO SE GRAFICA LA PRIMERA

OTROS SIGNOS

- Estorpedo
- Muro Alambrada -Valla
- Seto
- Edificación en ruinas
- Tendido eléctrico / Tendido telefónico
- Punto NAP / Punto Nivelación
- Vertice REGENTE / ROI ERIGIDOS
- Vertice Topográfico
- Punto de Apoyo

ESCALA 1/1.000

CONSULTOR

INGENIERÍA DIGITAL Y MEDIO AMBIENTE S.L.

747000

747500



747000

747500



MINISTERIO
PARA LA TRANSICIÓN ECOLÓGICA
Y EL RETO DEMOGRÁFICO

SECRETARÍA DE ESTADO DE MEDIO AMBIENTE
DIRECCIÓN GENERAL DE LA COSTA Y EL MAR
DEMARCACIÓN DE COSTAS ANDALUCÍA-ATLÁNTICO (Cádiz)

DESLINDE DEL DOMINIO PÚBLICO MARÍTIMOTERRESTRE
TRAMO:
DEPURADORA - ASTILLEROS

TÉRMINO MUNICIPAL DE:
PUERTO REAL

PLANO Nº	HOJA Nº	PLANO	REFERENCIA
	8 de 13	ORTOFOTOGRAFÍA	DES01/23/11/0003

GRÁFICO DE DISTRIBUCIÓN DE HOJAS 1:50.000

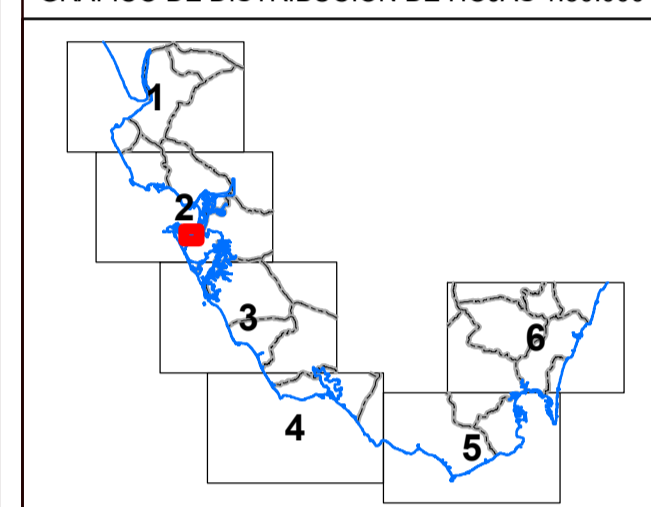
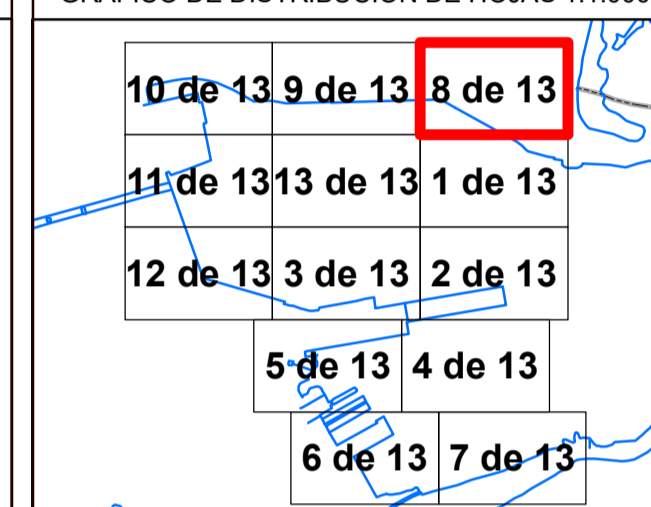


GRÁFICO DE DISTRIBUCIÓN DE HOJAS 1:1.000



EXAMINADO Y CONFORME
Fecha: 14/03/2025

EL JEFE DE SERVICIO DE DOMINIO PÚBLICO: Alvaro Sánchez González
EL JEFE DE LA DEMARCACIÓN: Patricio Poulet Brea

VÉRTICES POLIGONAL DEL DESLINDE			VÉRTICES POLIGONAL DE LA RIBERA DEL MAR		
VÉRTICE	X	Y	VÉRTICE	X	Y
R-8	747289.08	4045933.96	R-8	747289.08	4045933.96
R-9	747212.91	4045974.08	R-9	747212.91	4045974.08
R-10	747134.13	4046015.06	R-10	747134.13	4046015.06
R-11	747055.45	4046064.04	R-11	747055.45	4046064.04
R-12	747013.42	4046088.85	R-12	747013.42	4046088.85
R-13	746966.89	4046086.6	R-13	746966.89	4046086.6
R-14	746925.09	4046086.4	R-14	746925.09	4046086.4
R-15	746944.16	4046086.33	R-15	746944.16	4046086.33
R-16	746931.69	4046085.93	R-16	746931.69	4046085.93
R-17	746925.75	4046085.37	R-17	746925.75	4046085.37

INFORMACIÓN CARTOGRÁFICA

SISTEMA GEODÉSICO DE REFERENCIA: ETRS89
SISTEMA DE REPRESENTACIÓN CARTOGRÁFICA UTM - HUSO 29
ORIGEN DE ALTURAS: NIVEL MEDIO DEL MAR EN ALCANTANE
COORDENADAS U.T.M.: ETRS89 EN MARCO DE HOJA
COTA DEL CLAVO DEL PUERTO DE ALGECIRAS RESPECTO AL N.M.M. EN ALCANTANE: 3.3 m. (2018)

VUELO FOTOGRAMÉTRICO REALIZADO EN MARZO 2018
AEROTRIANGULACIÓN PROPIA DE ESTE LEVANTAMIENTO
APOYO DE CAMPO REALIZADO EN JULIO 2018
RESTITUCIÓN Y EDICIÓN REALIZADO EN 2019

SIGNOS CONVENCIONALES PARTICULARES

LINEA DE COTA 0
POLIGONAL DEL DESLINDE DEL D.P.M.T.
LINEA DE RIBERA DEL MAR
LÍMITE SERVIDUMBRE DE TRÁNSITO
LÍMITE SERVIDUMBRE DE PROTECCIÓN

LINEA DE DESLINDES ANTERIORES
LÍMITE PARCELAS COLINDANTES
LÍMITE DE SUELO URBANO
LÍMITE DE TÉRMINO MUNICIPAL
LÍMITE DE PROVINCIA

VÉRTICES DE DESLINDE
VÉRTICES DE RIBERA DE MAR
VÉRTICES DE OTROS DESLINDES
VÉRTICES DE DESLINDE INICIAL/PRIMERA TRAMO
TERRENOS INNEXESARIOS


NOTA: SI COINCIDE LA POLIGONAL DEL DESLINDE DE DPMT CON LA LÍNEA DE R.M. SÓLO SE GRAFICA LA PRIMERA

OTROS SIGNOS

Estorpedo
Muro Alambrada - Valla
Seto
Estilación en ruinas
Tendido eléctrico / Tendido telefónico

Destinos colindantes
Límite servidumbre de tránsito colindante
Límite servidumbre de protección colindante

Punto NAP / Punto Nivelación
Vertice REGENTE / ROI/ ERGINES
Vertice Topográfico
Punto de Apoyo





MINISTERIO PARA LA TRANSICIÓN ECOLÓGICA Y EL RETO DEMOGRÁFICO

SECRETARÍA DE ESTADO DE MEDIO AMBIENTE DIRECCIÓN GENERAL DE LA COSTA Y EL MAR DEMARCACIÓN DE COSTAS ANDALUCÍA-ATLÁNTICO (Cádiz)

DESLINDE DEL DOMINIO PÚBLICO MARÍTIMOTERRESTRE TRAMO: DEPURADORA - ASTILLEROS

TÉRMINO MUNICIPAL DE: PUERTO REAL

PLANO Nº	HOJA Nº	PLANO	REFERENCIA
	9 de 13	ORTOFOTOGRAFÍA	DES01/23/11/0003

GRÁFICO DE DISTRIBUCIÓN DE HOJAS 1:50.000

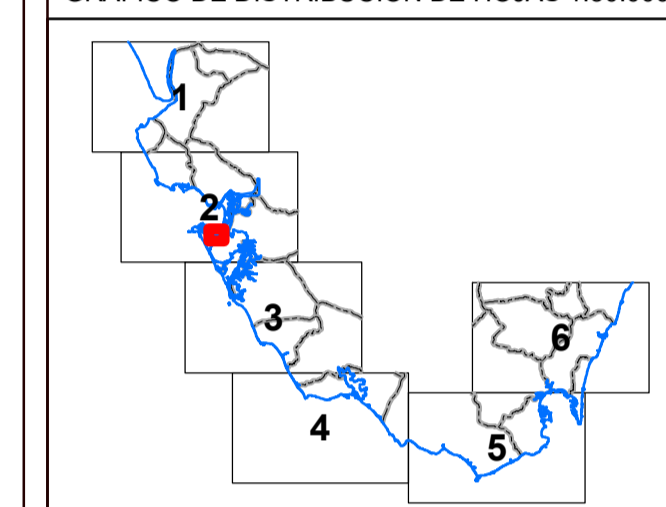
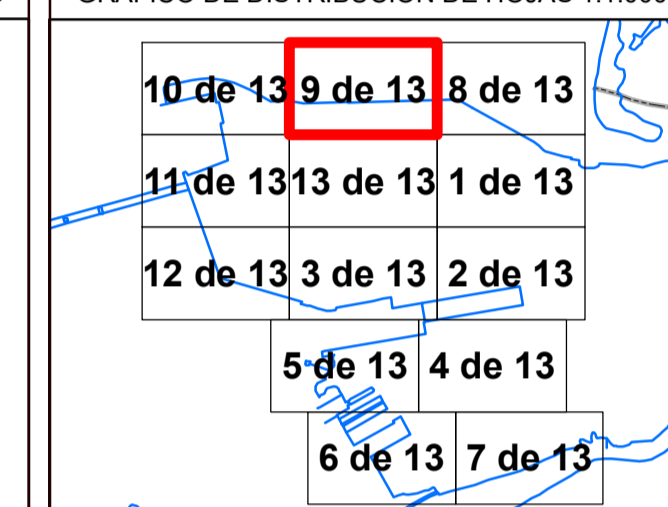


GRÁFICO DE DISTRIBUCIÓN DE HOJAS 1:1.000



EXAMINADO Y CONFORME
 EL JEFE DE SERVICIO DE DOMINIO PÚBLICO Fecha: 14/03/2025 EL JEFE DE LA DEMARCACIÓN
 Alvaro Sánchez González Patricio Poulet Brea

VÉRTICES POLIGONAL DEL DESLINDE			VÉRTICES POLIGONAL DE LA RIBERA DEL MAR		
VÉRTICE	X	Y	VÉRTICE	X	Y
R-18	746886.25	4046083.93	R-18	746886.25	4046083.93
R-19	746861.25	4046083.13	R-19	746861.25	4046083.13
R-20	746831.36	4046081.66	R-20	746831.36	4046081.66
R-21	746814.78	4046080.88	R-21	746814.78	4046080.88
R-22	746797.14	4046080.54	R-22	746797.14	4046080.54
R-23	746768.99	4046079.43	R-23	746768.99	4046079.43
R-24	746760.19	4046079.18	R-24	746760.19	4046079.18
R-25	746725.55	4046078.09	R-25	746725.55	4046078.09
R-26	746677	4046076.04	R-26	746677	4046076.04
R-27	746661.32	4046075.64	R-27	746661.32	4046075.64
R-28	746570.3	4046073.03	R-28	746570.3	4046073.03
R-29	746557.37	4046072.68	R-29	746557.37	4046072.68
R-30	746556.95	4046075.62	R-30	746556.95	4046075.62
R-31	746557.03	4046078.65	R-31	746557.03	4046078.65
R-32	746507.37	4046078.27	R-32	746507.37	4046078.27
R-33	746453.46	4046077.27	R-33	746453.46	4046077.27
R-34	746360.93	4046076.2	R-34	746360.93	4046076.2
R-35	746267.57	4046074.83	R-35	746267.57	4046074.83
R-36	746180.02	4046072.88	R-36	746180.02	4046072.88
R-37	746144.74	4046072.71	R-37	746144.74	4046072.71

INFORMACIÓN CARTOGRÁFICA

SISTEMA GEODÉSICO DE REFERENCIA: ETRS89
 SISTEMA DE REPRESENTACIÓN CARTOGRÁFICA UTM - HUSO 29
 ORIGEN DE ALTITUDES: NIVEL MEDIO DEL MAR EN ALCANTRE
 COORDENADAS U.T.M. ETRS89 EN MARCO DE HOJA
 COTA DEL CLAVO DEL PUERTO DE ALGECIRAS RESPECTO AL N.M. EN ALCANTRE: 3.3 m. (2018)

VUELO FOTOGRAMÉTRICO REALIZADO EN MARZO 2018
 AEROTRIANGULACIÓN PROPIA DE ESTE LEVANTAMIENTO
 APOYO DE CAMPO REALIZADO EN JULIO 2018
 RESTITUCIÓN Y EDICIÓN REALIZADO EN 2019

SIGNOS CONVENCIONALES PARTICULARES

LINEA DE COTA
 POLIGONAL DEL DESLINDE DEL D.P.M.T.
 LINEA DE RIBERA DEL MAR
 LÍMITE SERVIDUMBRE DE TRÁNSITO
 LÍMITE SERVIDUMBRE DE PROTECCIÓN

LINEA DE DESLINDES ANTERIORES
 LÍMITE PARCELAS COLINDANTES
 LÍMITE DE SUELO URBANO
 LÍMITE DE TÉRMINO MUNICIPAL
 LÍMITE DE PROVINCIA

M-3 VERTICES DE DESLINDE
 R-3 VERTICES DE RIBERA DE MAR
 O-3 VERTICES DE OTROS TERRENIOS
 M-3 VERTICES DE DESLINDE INICIAL TRAMO
 T-3 TERRENIOS INNECESARIOS

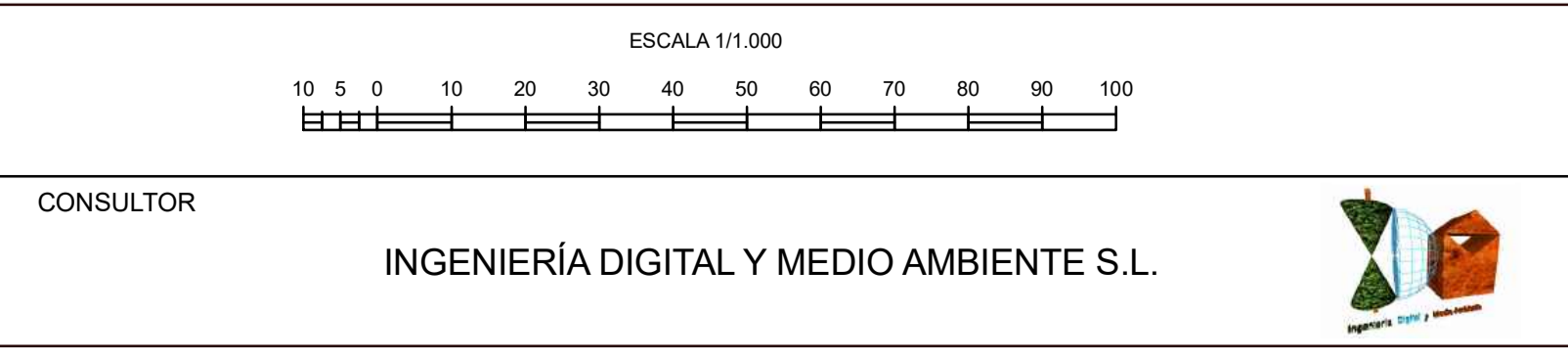
NOTA: SI COINCIDE LA POLIGONAL DEL DESLINDE DE DPMT CON LA LINEA DE R.M. SÓLO SE GRAFICA LA PRIMERA

OTROS SIGNOS

Estorapado
 Muro Alambreado -Valla
 Seto
 Edificación en ruinas
 Tendido eléctrico / Tendido telefónico


Destino colindante
 Límite servidumbre de tránsito colindante
 Límite servidumbre de protección colindante

Punto NAP / Punto Nivelación
 Vertice REGENTE / ROI/ ERGONES
 Vertice Topográfico
 Punto de Apoyo



745500

746000



745500

746000



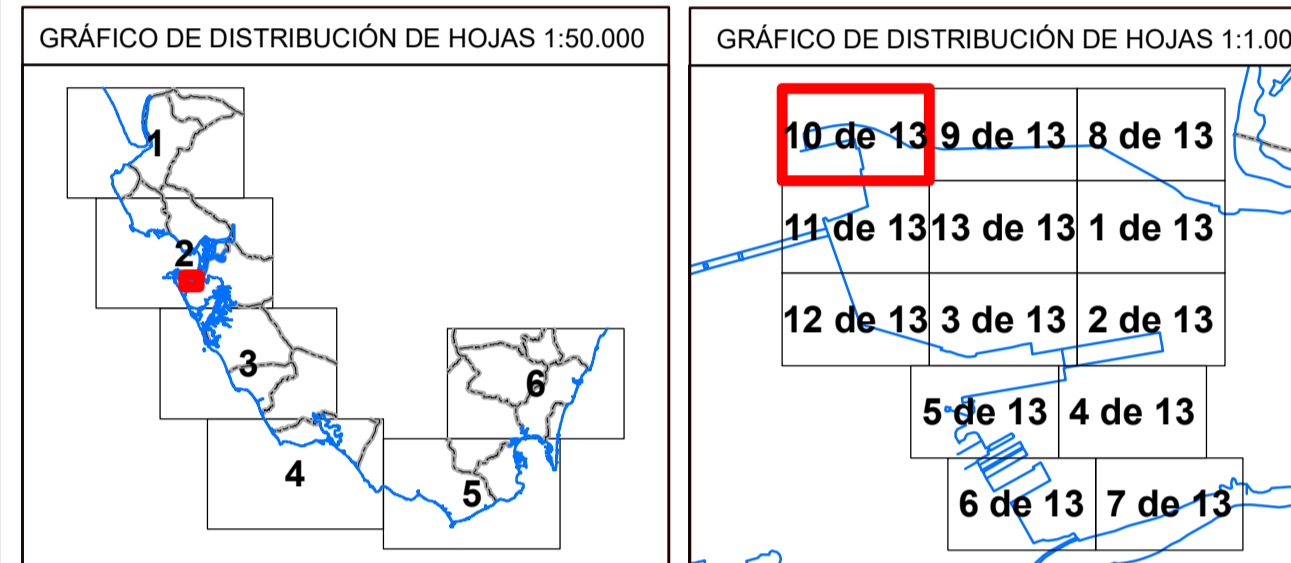
MINISTERIO
PARA LA TRANSICIÓN ECOLÓGICA
Y EL RETO DEMOGRÁFICO

SECRETARÍA DE ESTADO DE MEDIO AMBIENTE
DIRECCIÓN GENERAL DE LA COSTA Y EL MAR
DEMARCACIÓN DE COSTAS ANDALUCÍA-ATLÁNTICO (Cádiz)

DESLINDE DEL DOMINIO PÚBLICO MARÍTIMOTERRESTRE
TRAMO:
DEPURADORA - ASTILLEROS

TÉRMINO MUNICIPAL DE:
PUERTO REAL

PLANO Nº	HOJA Nº	PLANO	REFERENCIA
	10 de 13	ORTOFOTOGRAFÍA	DES01/23/11/0003



EXAMINADO Y CONFORME		
EL JEFE DE SERVICIO DE DOMINIO PÚBLICO	Fecha: 14/03/2025	EL JEFE DE LA DEMARCACIÓN
Alvaro Sánchez González		Patricio Poulet Brea

VÉRTICES POLIGONAL DEL DESLINDE			VÉRTICES POLIGONAL DE LA RIBERA DEL MAR		
VÉRTICE	X	Y	VÉRTICE	X	Y
R-38	746091.57	4046087.4	R-38	746091.57	4046087.4
R-39	746028.81	4046087.88	R-39	746028.81	4046087.88
R-40	745997.66	4046088.55	R-40	745997.66	4046088.55
R-41	745991.07	4046098.7	R-41	745991.07	4046098.7
R-42	745974.83	4046112.95	R-42	745974.83	4046112.95
R-43	745942.39	4046136.79	R-43	745942.39	4046136.79
R-44	745910.58	4046149.42	R-44	745910.58	4046149.42
R-45	745850.93	4046167.45	R-45	745850.93	4046167.45
R-46	745814.95	4046178.3	R-46	745814.95	4046178.3
R-47	745808.35	4046175.67	R-47	745808.35	4046175.67
R-48	745724.35	4046193.72	R-48	745724.35	4046193.72
R-49	745674.65	4046198.72	R-49	745674.65	4046198.72
R-50	745624.78	4046197	R-50	745624.78	4046197
R-51	745585.24	4046191.56	R-51	745585.24	4046191.56
R-52	745496.33	4046173.53	R-52	745496.33	4046173.53
R-53	745437.78	4046160.95	R-53	745437.78	4046160.95
R-54	745424.56	4046155.73	R-54	745424.56	4046155.73
R-55	745418.06	4046147.37	R-55	745418.06	4046147.37
R-56	745416.69	4046143.3	R-56	745416.69	4046143.3
R-57	745429.84	4046076.41	R-57	745429.84	4046076.41
R-58	745388.84	4046069.87	R-58	745388.84	4046069.87
R-59	745402.02	4046054.36	R-59	745402.02	4046054.36
R-60	745475.5	4046070.42	R-60	745475.5	4046070.42
R-61	745548.99	4046086.48	R-61	745548.99	4046086.48
R-62	745622.47	4046102.54	R-62	745622.47	4046102.54
R-63	745695.96	4046118.6	R-63	745695.96	4046118.6
R-64	745707.5	4046065.39	R-64	745707.5	4046065.39
R-65	745734.27	4046071.21	R-65	745734.27	4046071.21
R-66	745736.88	4046056.18	R-66	745736.88	4046056.18
R-67	745738.22	4046045.07	R-67	745738.22	4046045.07
R-68	745736.88	4046036.74	R-68	745736.88	4046036.74
R-69	745732.34	4046030.17	R-69	745732.34	4046030.17
R-70	745730.21	4046029.17	R-70	745730.21	4046029.17
R-71	745727.84	4046039.96	R-71	745727.84	4046039.96
R-72	745722.74	4046038.77	R-72	745722.74	4046038.77
R-73	745725.62	4046025.15	R-73	745725.62	4046025.15
R-74	745728.5	4046026.84	R-74	745728.5	4046026.84
R-75	745740.44	4045971.49	R-75	745740.44	4045971.49
R-76	745734.59	4045969.98	R-76	745734.59	4045969.98
R-77	745734.28	4045971.27	R-77	745734.28	4045971.27
R-78	745727.34	4045969.47	R-78	745727.34	4045969.47

INFORMACIÓN CARTOGRÁFICA

SISTEMA GEODÉSICO DE REFERENCIA: ETRS89
SISTEMA DE REPRESENTACIÓN CARTOGRÁFICA UTM - HUSO 29
ORIGEN DE ALTITUDES: NIVEL MEDIO DEL MAR EN ALCANTAR
COORDENADAS U.T.M. ETRS89 EN MARCO DE HOJA
COTA DEL CLAVO DEL PUERTO DE ALGEBRAS RESPECTO AL N.M. EN ALCANTAR: 3.3 m. (2018)

VUELO FOTOGRAMÉTRICO REALIZADO EN MARZO 2018
AEROTRIANGULACIÓN PROPIA DE ESTE LEVANTAMIENTO
APOYO DE CAMPO REALIZADO EN JULIO 2018
RESTITUCIÓN Y EDICIÓN REALIZADO EN 2019

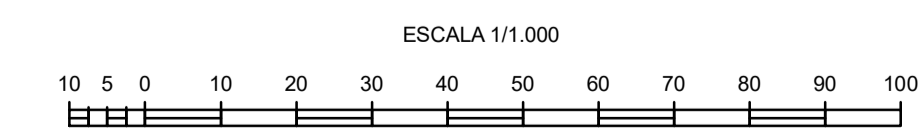
SIGNOS CONVENCIONALES PARTICULARES

— LINEA DE COTA	--- LINEA DE DESLINDES ANTERIORES	M-3 VERTICES DE DESLINDE
— POLIGONAL DEL DESLINDE DEL D.P.M.T	- - - LIMITE PARCELAS COLINDANTES	R-3 VERTICES DE RIBERA DE MAR
— LINEA DE RIBERA DEL MAR	--- LIMITE DE SUELO URBANO	R-3 VERTICES DE OTROS DESLINDES
--- LIMITE SERVIDUMBRE DE TRANSITO	--- LIMITE DE TÉRMINO MUNICIPAL	R-3 VERTICES DE DESLINDE INCIDENCIAL TRAMO
--- LIMITE SERVIDUMBRE DE PROTECCIÓN	--- LIMITE DE PROVINCIA	--- TERRENOS INNECESARIOS

NOTA: SI COINCIDE LA POLIGONAL DEL DESLINDE DE DPMT CON LA LINEA DE R.M. SÓLO SE GRAFICA LA PRIMERA

OTROS SIGNOS

--- Deslindes colindantes	--- Muro Alambrada - Valla	• Punto NAP / Punto Nivelación
--- Limite servidumbre de tránsito colindante	--- Seta	△ Vertice REGENTE / ROI ERGINDES
--- Limite servidumbre de protección colindante	--- Edificación en ruinas	△ Vertice Topográfico
	--- Tendido eléctrico / Tendido telefónico	• Punto de Apoyo



CONSULTOR
INGENIERÍA DIGITAL Y MEDIO AMBIENTE S.L.





MINISTERIO
PARA LA TRANSICIÓN ECOLÓGICA
Y EL RETO DEMOGRÁFICO

SECRETARÍA DE ESTADO DE MEDIO AMBIENTE
DIRECCIÓN GENERAL DE LA COSTA Y EL MAR
DEMARCACIÓN DE COSTAS ANDALUCÍA-ATLÁNTICO (Cádiz)

DESLINDE DEL DOMINIO PÚBLICO MARÍTIMOTERRESTRE
TRAMO:
DEPURADORA - ASTILLEROS

TÉRMINO MUNICIPAL DE:
PUERTO REAL

PLANO Nº	HOJA Nº	PLANO	REFERENCIA
	11 de 13	ORTOFOTOGRAFÍA	DES01/23/11/0003

GRÁFICO DE DISTRIBUCIÓN DE HOJAS 1:50.000

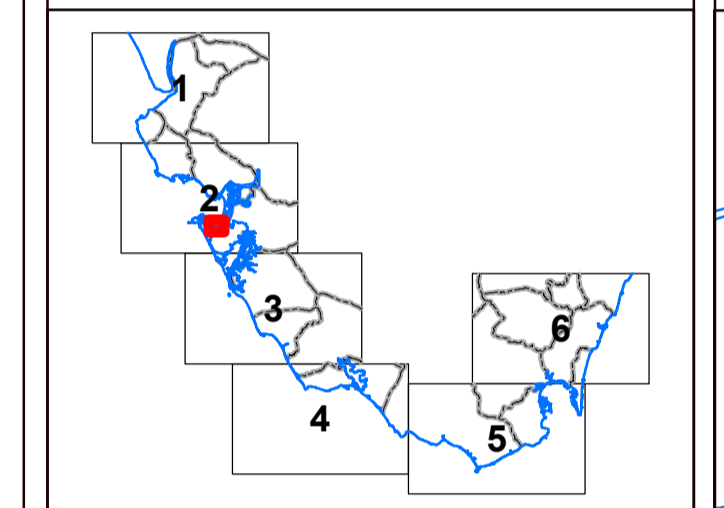
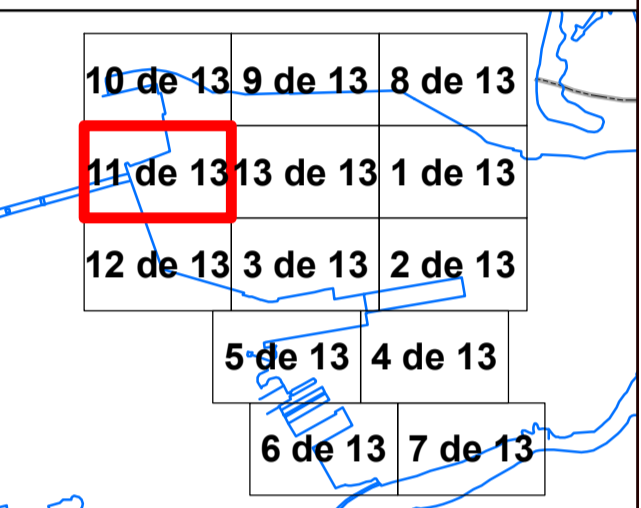


GRÁFICO DE DISTRIBUCIÓN DE HOJAS 1:1.000



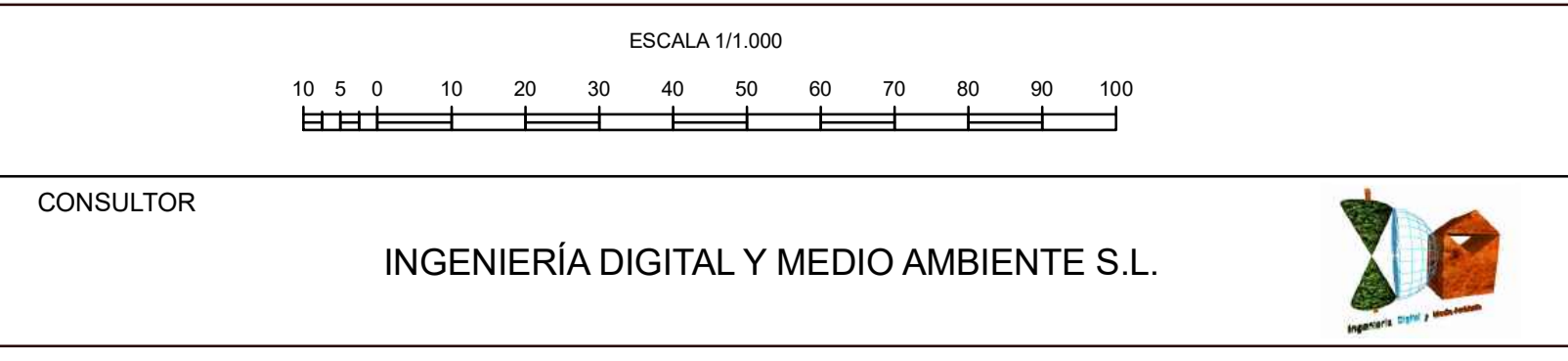
EXAMINADO Y CONFORME
Fecha: 14/03/2025
EL JEFE DE SERVICIO DE DOMINIO PÚBLICO: Alvaro Sánchez González
EL JEFE DE LA DEMARCACIÓN: Patricio Poulet Brea


VÉRTICES POLIGONAL DEL DESLINDE			VÉRTICES POLIGONAL DE LA RIBERA DEL MAR		
VÉRTICE	X	Y	VÉRTICE	X	Y
R-79	745743.68	4045894.41	R-79	745743.68	4045894.41
R-80	745760.03	4045819.36	R-80	745760.03	4045819.36
R-81	745776.37	4045744.3	R-81	745776.37	4045744.3
R-82	745699.17	4045724.44	R-82	745699.17	4045724.44
R-83	745621.97	4045704.58	R-83	745621.97	4045704.58
R-84	745544.76	4045684.72	R-84	745544.76	4045684.72
R-85	745538.96	4045701.92	R-85	745538.96	4045701.92
R-86	745524.95	4045696.99	R-86	745524.95	4045696.99
R-87	745554.64	4045615.41	R-87	745554.64	4045615.41
R-88	745584.32	4045533.83	R-88	745584.32	4045533.83
R-89	745614.01	4045452.25	R-89	745614.01	4045452.25

INFORMACIÓN CARTOGRÁFICA
 SISTEMA GEODÉSICO DE REFERENCIA: ETRS89
 SISTEMA DE REPRESENTACIÓN CARTOGRÁFICA UTM - HUSO 29
 ORIGEN DE ALTITUDES: NIVEL MEDIO DEL MAR EN ALCANTRE
 COORDENADAS U.T.M. ETRS89 EN MARCO DE HOJA
 COTA DEL CLAVO DEL PUERTO DE ALGECIRAS RESPECTO AL N.M. EN ALCANTRE: 3.3 m. (2018)
 VUELO FOTOGRAMÉTRICO REALIZADO EN MARZO 2018
 AEROTRIANGULACIÓN PROPIA DE ESTE LEVANTAMIENTO
 APOYO DE CAMPO REALIZADO EN JULIO 2018
 RESTITUCIÓN Y EDICIÓN REALIZADO EN 2019

SIGNOS CONVENCIONALES PARTICULARES
 LINEA DE COTA 0
 POLIGONAL DEL DESLINDE DEL D.P.M.T.
 LINEA DE RIBERA DEL MAR
 LÍMITE SERVIDUMBRE DE TRÁNSITO
 LÍMITE SERVIDUMBRE DE PROTECCIÓN
 LINEA DE DESLINDES ANTERIORES
 LÍMITE PARCELAS COLINDANTES
 LÍMITE DE SUELO URBANO
 LÍMITE DE TÉRMINO MUNICIPAL
 LÍMITE DE PROVINCIA
 VERTICES DE DESLINDE
 VERTICES DE RIBERA DE MAR
 VERTICES DE OTROS DESLINDES
 VERTICES DE DESLINDE INCIDENTAL TRAMO
 TERRENOS INNECESARIOS

OTROS SIGNOS
 Estorpedo
 Muro Alambrada - Valla
 Soto
 Edificación en ruinas
 Tendido eléctrico / Tendido telefónico
 Punto NAP / Punto Nivelación
 Vertice REGENTE / ROI / ERIGIDOS
 Vertice Topográfico
 Punto de Apoyo





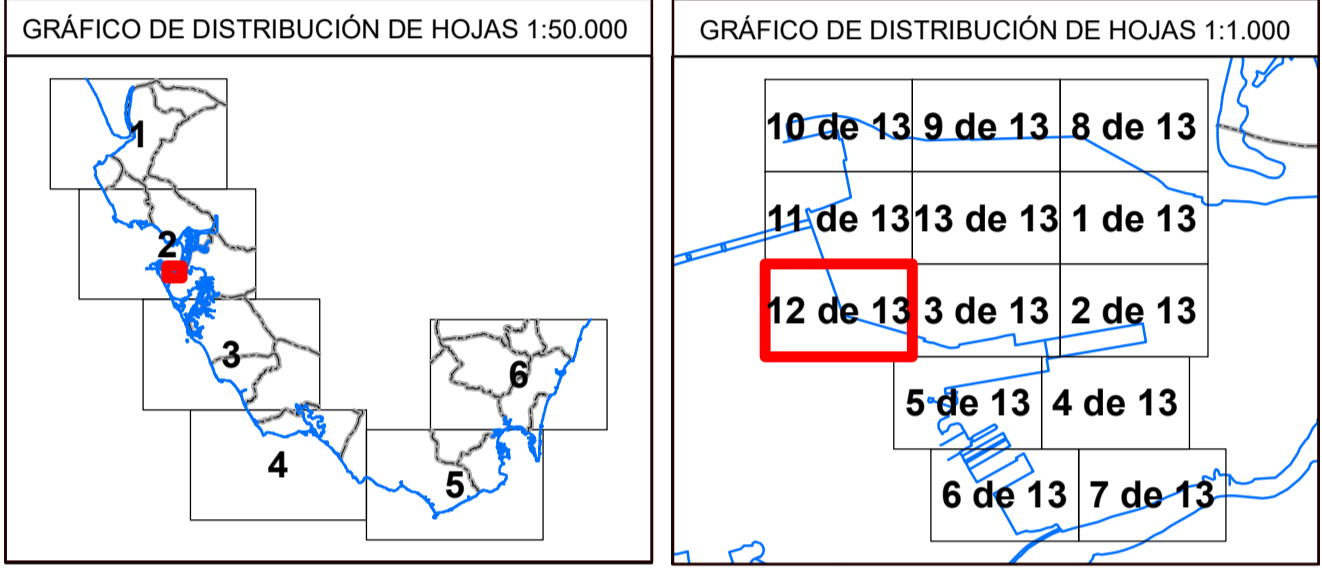
MINISTERIO
PARA LA TRANSICIÓN ECOLÓGICA
Y EL RETO DEMOGRÁFICO

SECRETARÍA DE ESTADO DE MEDIO AMBIENTE
DIRECCIÓN GENERAL DE LA COSTA Y EL MAR
DEMARCACIÓN DE COSTAS ANDALUCÍA-ATLÁNTICO (Cádiz)

DESLINDE DEL DOMINIO PÚBLICO MARÍTIMOTERRESTRE
TRAMO:
DEPURADORA - ASTILLEROS

TÉRMINO MUNICIPAL DE:
PUERTO REAL

PLANO Nº	HOJA Nº	PLANO	REFERENCIA
	12 de 13	ORTOFOTOGRAFÍA	DES01/23/11/0003



EXAMINADO Y CONFORME
Fecha: 14/03/2025

EL JEFE DE SERVICIO DE DOMINIO PÚBLICO: Alvaro Sánchez González
EL JEFE DE LA DEMARCACIÓN: Patricio Poulet Brea

VÉRTICES POLIGONAL DEL DESLINDE			VÉRTICES POLIGONAL DE LA RIBERA DEL MAR		
VÉRTICE	X	Y	VÉRTICE	X	Y
R-90	745643.7	4045370.67	R-90	745643.7	4045370.67
R-91	745673.39	4045289.09	R-91	745673.39	4045289.09
R-92	745703.08	4045207.51	R-92	745703.08	4045207.51
R-93	745732.76	4045125.93	R-93	745732.76	4045125.93
R-94	745825.88	4045100.87	R-94	745825.88	4045100.87
R-95	745919	4045075.81	R-95	745919	4045075.81
R-96	746012.12	4045050.75	R-96	746012.12	4045050.75

INFORMACIÓN CARTOGRÁFICA

SISTEMA GEODÉSICO DE REFERENCIA: ETRS89
SISTEMA DE REPRESENTACIÓN CARTOGRÁFICA UTM - HUSO 29
ORIGEN DE ALTURAS: NIVEL MEDIO DEL MAR EN ALCANTRE
COORDENADAS U.T.M. ETRS89 EN MARCO DE HOJA
COTA DEL CLAVO DEL PUERTO DE ALGECIRAS RESPECTO AL NMM EN ALCANTRE: 3.3 m. (2018)

VUELO FOTOGRAMÉTRICO REALIZADO EN MARZO 2018
AEROTRIANGULACIÓN PROPIA DE ESTE LEVANTAMIENTO
APOYO DE CAMPO REALIZADO EN JULIO 2018
RESTITUCIÓN Y EDICIÓN REALIZADO EN 2019

SIGNOS CONVENCIONALES PARTICULARES

LINEA DE COTA 0
POLIGONAL DEL DESLINDE DEL D.P.M.T.
LINEA DE RIBERA DEL MAR
LÍMITE SERVIDUMBRE DE TRÁNSITO
LÍMITE SERVIDUMBRE DE PROTECCIÓN

LINEA DE DESLINDES ANTERIORES
LÍMITE PARCELAS COLINDANTES
LÍMITE DE SUELO URBANO
LÍMITE DE TÉRMINO MUNICIPAL
LÍMITE DE PROVINCIA

M-3 VERTICES DE DESLINDE
R-3 VERTICES DE RIBERA DE MAR
R-3 VERTICES DE OTROS DESLINDES
R-3 VERTICES DE DESLINDE INCORPORAL TRAMO
TERRENOS INNECESARIOS

NOTA: SI COINCIDE LA POLIGONAL DEL DESLINDE DE DPMT CON LA LINEA DE R.M. SÓLO SE GRAFICA LA PRIMERA

OTROS SIGNOS

Estorapado
Muro Alambreado -Valla
Seto
Edificación en ruinas
Tendido eléctrico / Tendido telefónico

Punto NAP / Punto Nivelación
Vertice REGENTE / ROI ERGINDES
Vertice Topográfico
Punto de Apoyo





746500

4045500

4045500

746500



MINISTERIO
PARA LA TRANSICIÓN ECOLÓGICA
Y EL RETO DEMOGRÁFICO

SECRETARÍA DE ESTADO DE MEDIO AMBIENTE
DIRECCIÓN GENERAL DE LA COSTA Y EL MAR
DEMARCACIÓN DE COSTAS ANDALUCÍA-ATLÁNTICO (Cádiz)

DESLINDE DEL DOMINIO PÚBLICO MARÍTIMOTERRESTRE

TRAMO:
DEPURADORA - ASTILLEROS

TÉRMINO MUNICIPAL DE:
PUERTO REAL

PLANO Nº	HOJA Nº	PLANO	REFERENCIA
	13 de 13	ORTOFOTOGRAFÍA	DES01/23/11/0003

GRÁFICO DE DISTRIBUCIÓN DE HOJAS 1:50.000

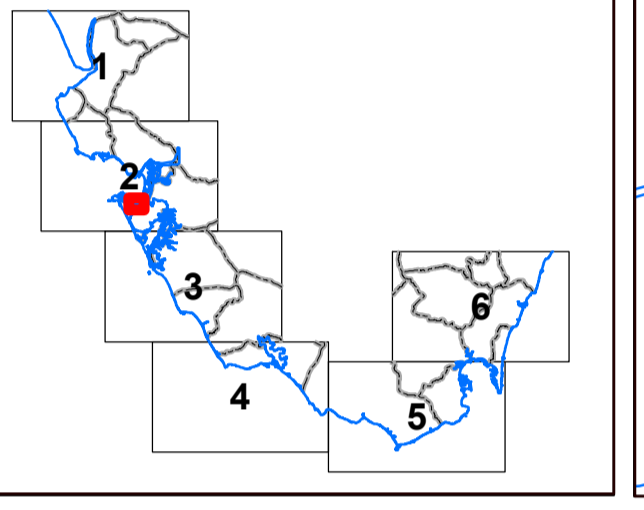
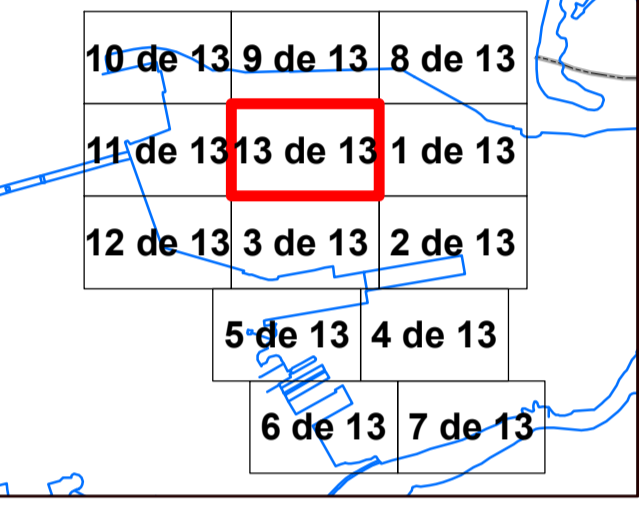


GRÁFICO DE DISTRIBUCIÓN DE HOJAS 1:1.000



EXAMINADO Y CONFORME

Fecha: 14/03/2025

EL JEFE DE SERVICIO DE DOMINIO PÚBLICO 	EL JEFE DE LA DEMARCACIÓN
Alvaro Sánchez González	Patricio Poulet Brea

VÉRTICES POLIGONAL DEL DESLINDE			VÉRTICES POLIGONAL DE LA RIBERA DEL MAR		
VÉRTICE	X	Y	VÉRTICE	X	Y

INFORMACIÓN CARTOGRÁFICA

SISTEMA GEODÉSICO DE REFERENCIA: ETRS89
SISTEMA DE REPRESENTACIÓN CARTOGRÁFICA UTM - HUSO 29
ORIGEN DE ALTURAS: NIVEL MEDIO DEL MAR EN ALCANTATE
COORDENADAS UTM: ETRS89 EN MARCO DE HOJA
COTA DEL CLAVO DEL PUERTO DE ALGEBRAS RESPECTO AL NMM EN ALCANTATE: 3,3 m. (2018)

VUELO FOTOMETRICO REALIZADO EN MARZO 2018
AEROTRANGULACIÓN PROPIA DE ESTE LEVANTAMIENTO
APOYO DE CAMPO REALIZADO EN JULIO 2018
RESTITUCIÓN Y EDICIÓN REALIZADO EN 2019

SIGNOS CONVENCIONALES PARTICULARES

---	LÍNEA DE DESLINDES ANTERIORES	M-3	VÉRTICES DE DESLINDE	
---	LÍMITE PARCELAS COLINDANTES	R-3	VÉRTICES DE RIBERA DE MAR	
---	LÍMITE DE SUELO URBANO	R-2	VÉRTICES DE OTROS DESLINDES	
---	LÍMITE DE TÉRMINO MUNICIPAL	R-1	VÉRTICES DE DESLINDE INCIDENTAL TRAMO	
---	LÍMITE DE PROVINCIA		■	TERRENOS INNECESARIOS

NOTA: SI COINCIDE LA POLIGONAL DEL DESLINDE DE OPMT CON LA LÍNEA DE R.M. SÓLO SE GRAFICA LA PRIMERA

OTROS SIGNOS

→	Deslindes colindantes	—	Estorçado
→	Límite servidumbre de tránsito colindante	—	Murol Alambrada -Valta
→	Límite servidumbre de protección colindante	—	Seto
→		—	Edificación en ruinas
→		—	Tendido eléctrico / Tendido telefónico

● Punto NAP / Punto Nivelación
▲ Vertice REGENTE / ROI / ERIGINDS
▲ Vertice Topográfico
+ Punto de Apoyo

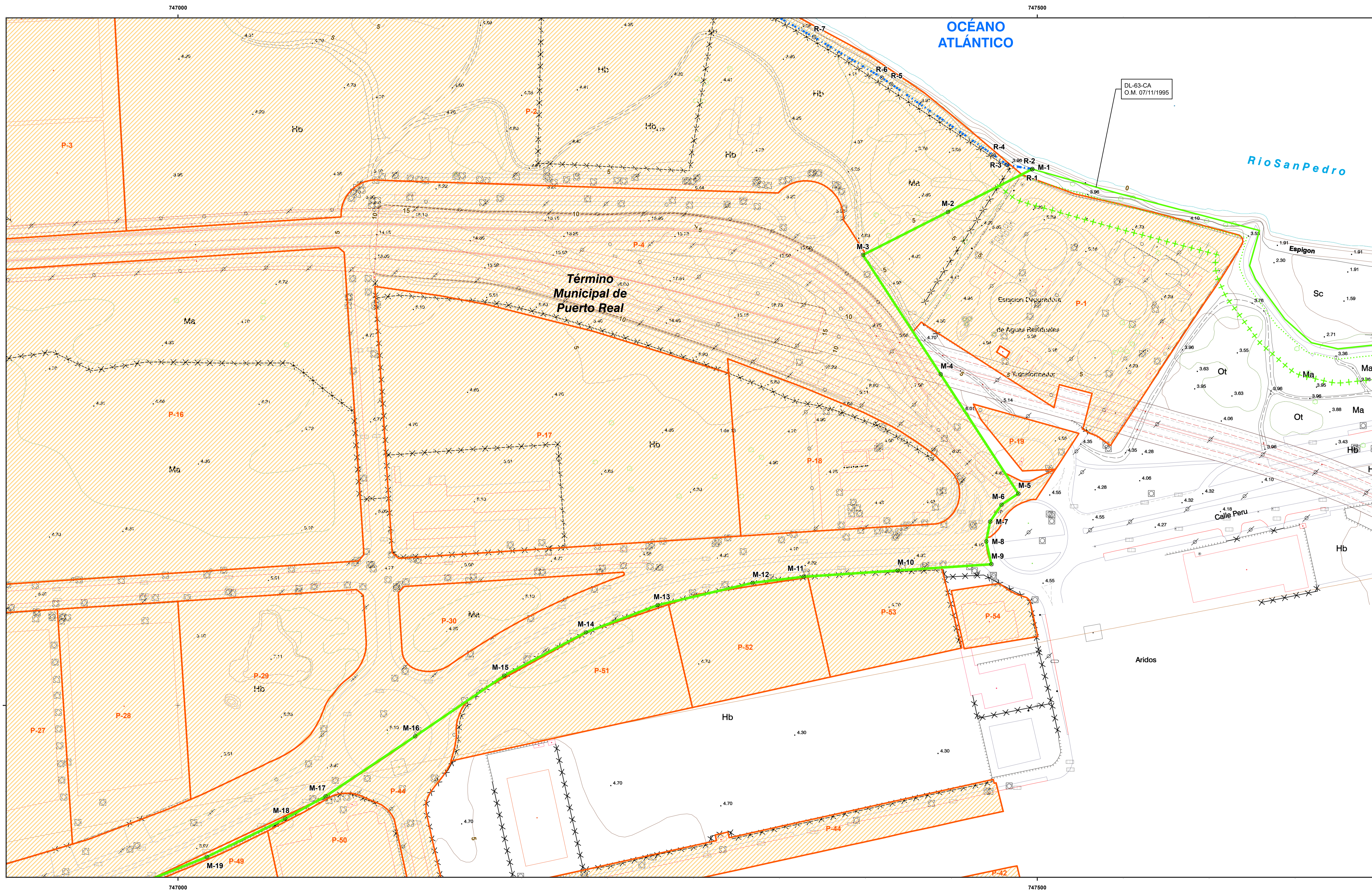




Ministerio para la Transición Ecológica y el Reto Demográfico
Secretaría de Estado de Medio Ambiente
Dirección General de la Costa y el Mar
Demarcación de Costas de Andalucía-Atlántico (Cádiz)

C/Marianista Cubillo, 7
11008 Cádiz

PARCELARIO
Poligonal del Deslinde y Ribera del Mar
sobre plano parcelario (Escala 1/1.000)



MINISTERIO
PARA LA TRANSICIÓN ECOLÓGICA
Y EL RETO DEMOGRÁFICO

SECRETARÍA DE ESTADO DE MEDIO AMBIENTE
DIRECCIÓN GENERAL DE LA COSTA Y EL MAR
DEMARCACIÓN DE COSTAS ANDALUCÍA-ATLÁNTICO (Cádiz)

DESLINDE DEL DOMINIO PÚBLICO MARÍTIMO-TERRESTRE

TRAMO:
DEPURADORA - ASTILLEROS

TÉRMINO MUNICIPAL DE:
PUERTO REAL

PLANO Nº	HOJA Nº	PLANO	REFERENCIA
	1 de 13	PARCELARIO	DES01/23/11/0003

GRÁFICO DE DISTRIBUCIÓN DE HOJAS 1:50.000

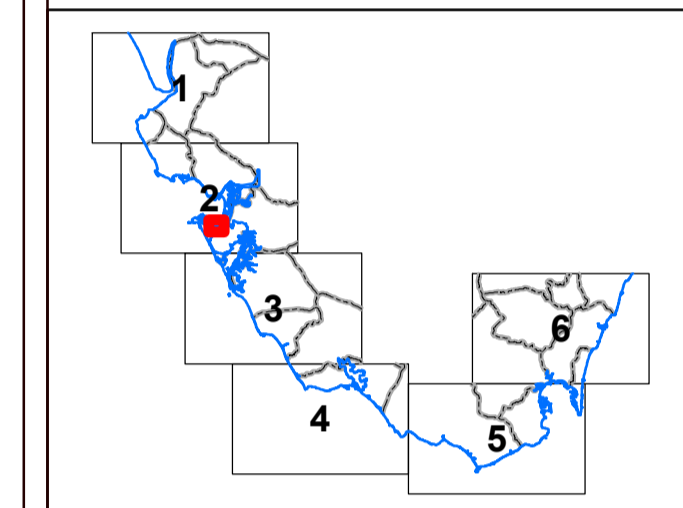
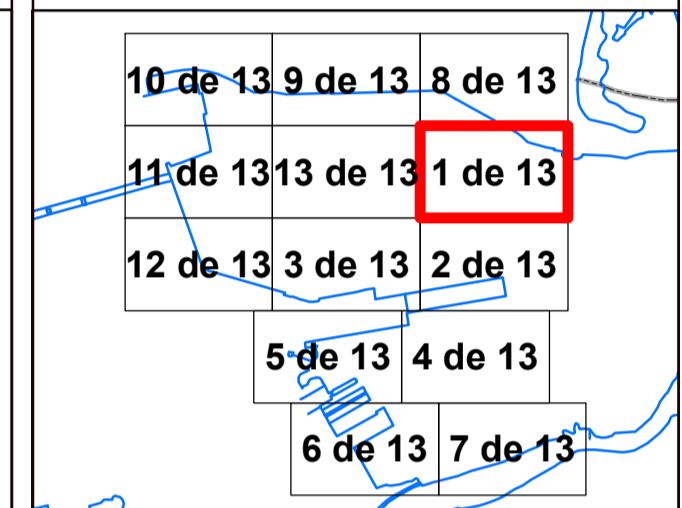


GRÁFICO DE DISTRIBUCIÓN DE HOJAS 1:1.000



EXAMINADO Y CONFORME	
EL JEFE DE SERVICIO DE DOMINIO PÚBLICO	FECHA: 14/03/2025
Álvaro Sánchez González	Patricio Poulet Brea

VÉRTICES POLIGONAL DEL DESLINDE			VÉRTICES POLIGONAL DE LA RIBERA DEL MAR		
VÉRTICE	X	Y	VÉRTICE	X	Y
M-1	747497.08	4045811.99	R-1	747497.08	4045811.99
M-2	747448.05	4045787.15	R-2	747497.08	4045812
M-3	747398.57	4045762.09	R-3	747482.44	4045814.5
M-4	747443.81	4045692.63	R-4	747474.59	4045820.23
M-5	747489.01	4045623.2	R-5	747414.96	4045881.5
M-6	747479.18	4045616.73	R-6	747409.49	4045885.28
M-7	747472.59	4045606.97	R-7	747370.13	4045886.84
M-8	747470.26	4045595.44			
M-9	747473.37	4045582.09			
M-10	747418.69	4045578.51			
M-11	747364.03	4045574.88			
M-12	747334.36	4045571.33			
M-13	747279.19	4045568.37			
M-14	747237.31	4045542.55			
M-15	747189.88	4045517.36			
M-16	747138.02	4045482.04			
M-17	747085.84	4045447.15			
M-18	747062.38	4045434.1			
M-19	747016.79	4045411.89			

INFORMACIÓN CARTOGRÁFICA

SISTEMA GEODÉSICO DE REFERENCIA: ETRS89
SISTEMA DE REPRESENTACIÓN CARTOGRÁFICA UTM - HUSO 29
ORIGEN DE ALTURAS: NIVEL MEDIO DEL MAR EN ALCANTANE
COORDENADAS UTM. ETRS89 EN MARCO DE HOJA
COTA DEL CLAVO DEL PUERTO DE ALGECIRAS RESPECTO AL NMM EN ALCANTANE: 3.3 m. (2018)

VUELO FOTOGRAFIMÉTRICO REALIZADO EN MARZO 2018
AEROTRANGULACIÓN PROPIA DE ESTE LEVANTAMIENTO
APOYO DE CAMPO REALIZADO EN JULIO 2018
RESTITUCIÓN Y EDICIÓN REALIZADO EN 2019

SIGNOS CONVENCIONALES PARTICULARES

LINEA DE COTA
POLIGONAL DEL DESLINDE DEL D.P.M.T.
LINEA DE RIBERA DEL MAR
LÍMITE SERVIDUMBRE DE TRANSITO
LÍMITE SERVIDUMBRE DE PROTECCIÓN

LINEA DE DESLINDES ANTERIORES
LÍMITE PARCELAS COLINDANTES
LÍMITE DE SUELO URBANO
LÍMITE DE TÉRMINO MUNICIPAL
LÍMITE DE PROVINCIA

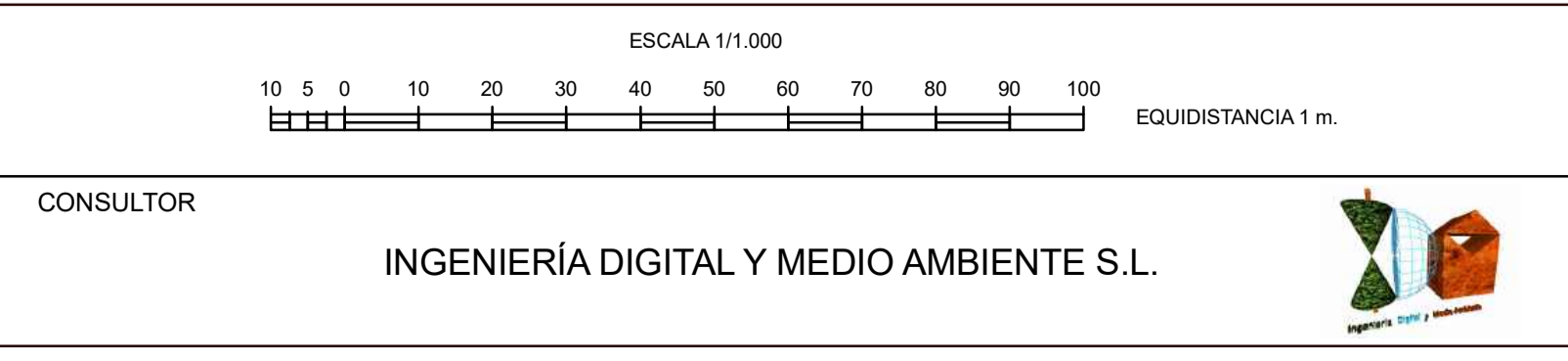
VÉRTICES DE DESLINDE
VÉRTICES DE RIBERA DE MAR
VÉRTICES DE OTROS DESLINDES
VÉRTICES DE DESLINDE INCORPORAL TRAMO
TERRENOS INNECESARIOS

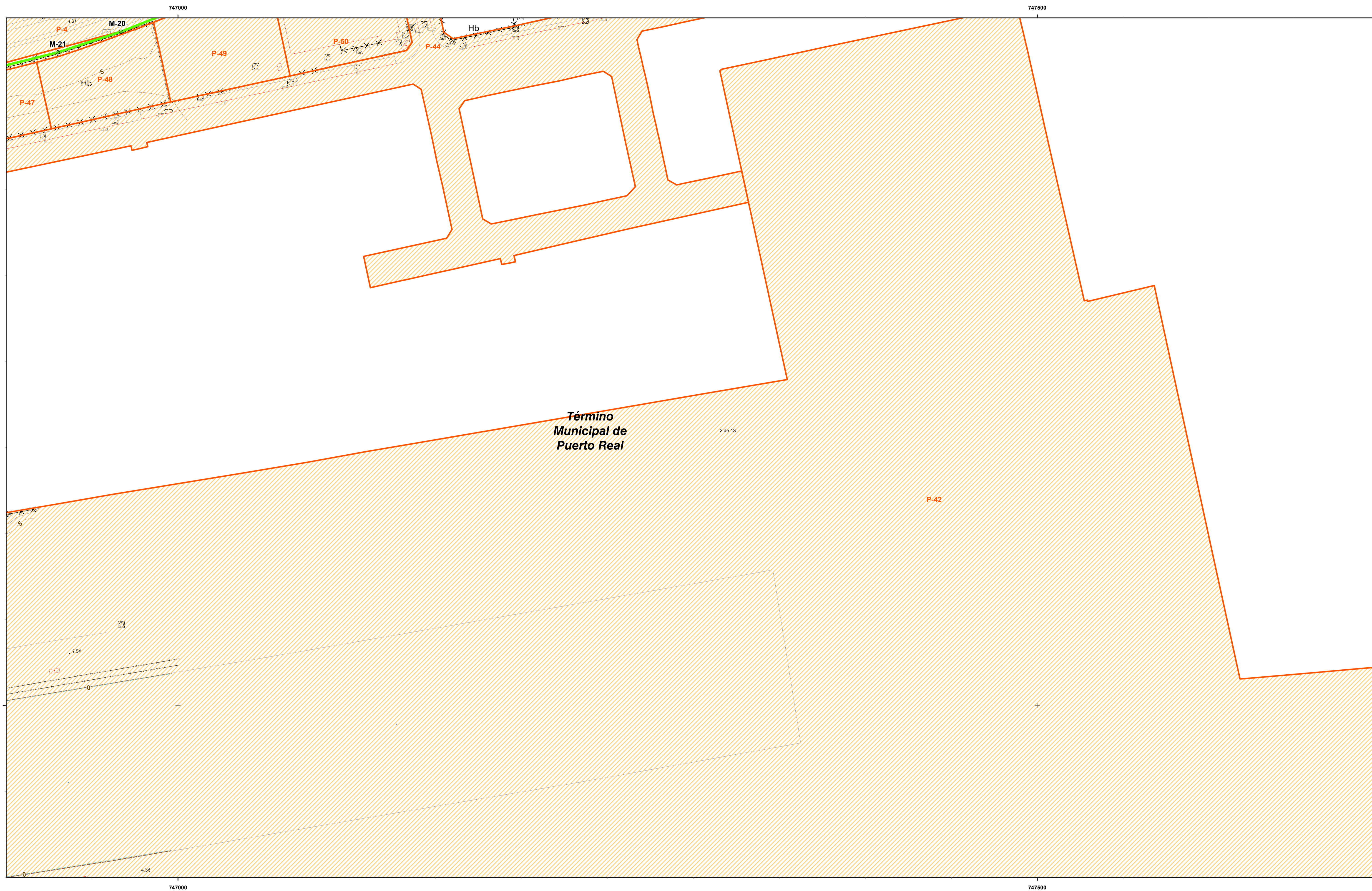
NOTA: SI COINCIDE LA POLIGONAL DEL DESLINDE DE DPMT CON LA LINEA DE R.M. SÓLO SE GRAFICA LA PRIMERA

OTROS SIGNOS

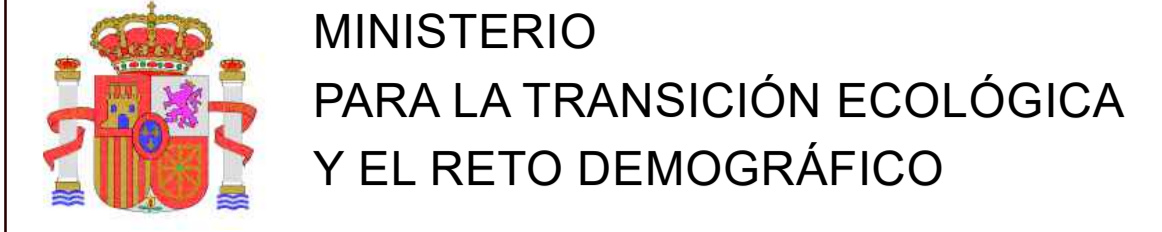
Estorropado
Muro Alambrada-Valla
Seto
Estilación en ruinas
Tendido eléctrico / Tendido telefónico

Punto NAP / Punto Nivelación
Vertice REGENTE / ROVI ERIGIDOS
Vertice Topográfico
Punto de Apoyo





Término Municipal de Puerto Real



MINISTERIO PARA LA TRANSICIÓN ECOLÓGICA Y EL RETO DEMOGRÁFICO

SECRETARÍA DE ESTADO DE MEDIO AMBIENTE
DIRECCIÓN GENERAL DE LA COSTA Y EL MAR
DEMARCACIÓN DE COSTAS ANDALUCÍA-ATLÁNTICO (Cádiz)

DESLINDE DEL DOMINIO PÚBLICO MARÍTIMO-TERRESTRE
TRAMO:
DEPURADORA - ASTILLEROS

TÉRMINO MUNICIPAL DE:
PUERTO REAL

PLANO Nº	HOJA Nº	PLANO	REFERENCIA
	2 de 13	PLANO PARCELARIO	DES01/23/11/0003

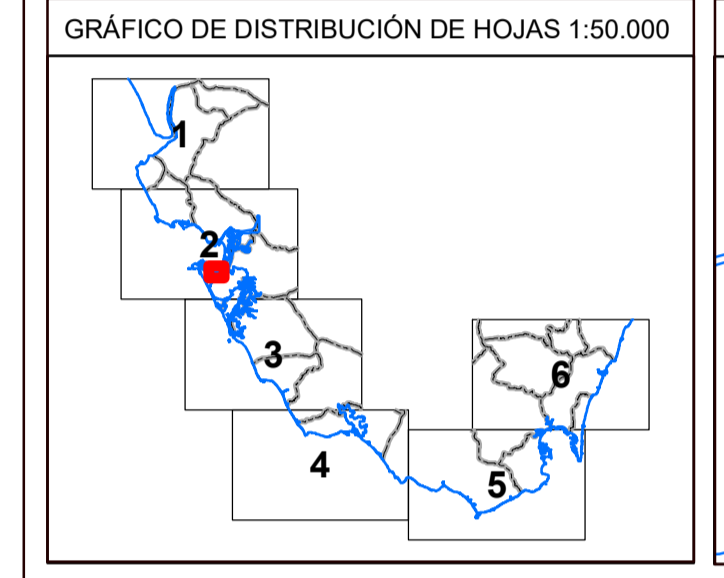


GRÁFICO DE DISTRIBUCIÓN DE HOJAS 1:1.000

10 de 13	9 de 13	8 de 13
11 de 13	13 de 13	1 de 13
12 de 13	3 de 13	2 de 13
5 de 13	4 de 13	
6 de 13	7 de 13	

EXAMINADO Y CONFORME

EL JEFE DE SERVICIO DE DOMINIO PÚBLICO: ALVARO SÁNCHEZ GONZÁLEZ

FECHA: 14/03/2025

EL JEFE DE LA DEMARCACIÓN: PATRICIO POULET BREA

VÉRTICES POLIGONAL DEL DESLINDE			VÉRTICES POLIGONAL DE LA RIBERA DEL MAR		
VÉRTICE	X	Y	VÉRTICE	X	Y
M-20	748966.93	4045391.98			
M-21	748930.05	4045379.97			

INFORMACIÓN CARTOGRÁFICA

SISTEMA GEODÉSICO DE REFERENCIA: ETRS89
SISTEMA DE REPRESENTACIÓN CARTOGRÁFICA UTM - HUSO 29
ORIGEN DE ALTURAS: NIVEL MEDIO DEL MAR EN ALCANTE
COORDENADAS UTM. ETRS89 EN MARÇO DE HOJA
COTA DEL CLAVO DEL PUERTO DE ALGEBRAS RESPECTO AL NMM EN ALCANTE: 3.3 m. (2018)

VUELO FOTOGRAMÉTRICO REALIZADO EN MARZO 2018
AEROTRIANGULACIÓN PROPIA DE ESTE LEVANTAMIENTO
APOYO DE CAMPO REALIZADO EN JULIO 2018
RESTITUCIÓN Y EDICIÓN REALIZADO EN 2019

SIGNOS CONVENCIONALES PARTICULARES

LINEA DE COTA 0
POLIGONAL DEL DESLINDE DEL D.P.M.T.
LINEA DE RIBERA DEL MAR
LÍMITE SERVIDUMBRE DE TRÁNSITO
LÍMITE SERVIDUMBRE DE PROTECCIÓN

LINEA DE DESLINDES ANTERIORES
LÍMITE PARCELAS COLINDANTES
LÍMITE DE SUELO URBANO
LÍMITE DE TÉRMINO MUNICIPAL
LÍMITE DE PROVINCIA

VÉRTICES DE DESLINDE
VÉRTICES DE RIBERA DE MAR
VÉRTICES DE OTROS DESLINDES
VÉRTICES DE DESLINDE INCIDENCIAL TRAMO
TERRENOS INNECESARIOS

Destinos colindantes
Límite servidumbre de tránsito colindante
Límite servidumbre de protección colindante

NOTA: SI COINCIDE LA POLIGONAL DEL DESLINDE DE DPMT CON LA LÍNEA DE R.M. SÓLO SE GRAFICA LA PRIMERA

OTROS SIGNOS

Estorapado
Muro Alambrada -Valla
Seto
Estilación en ruinas
Tendido eléctrico / Tendido telefónico

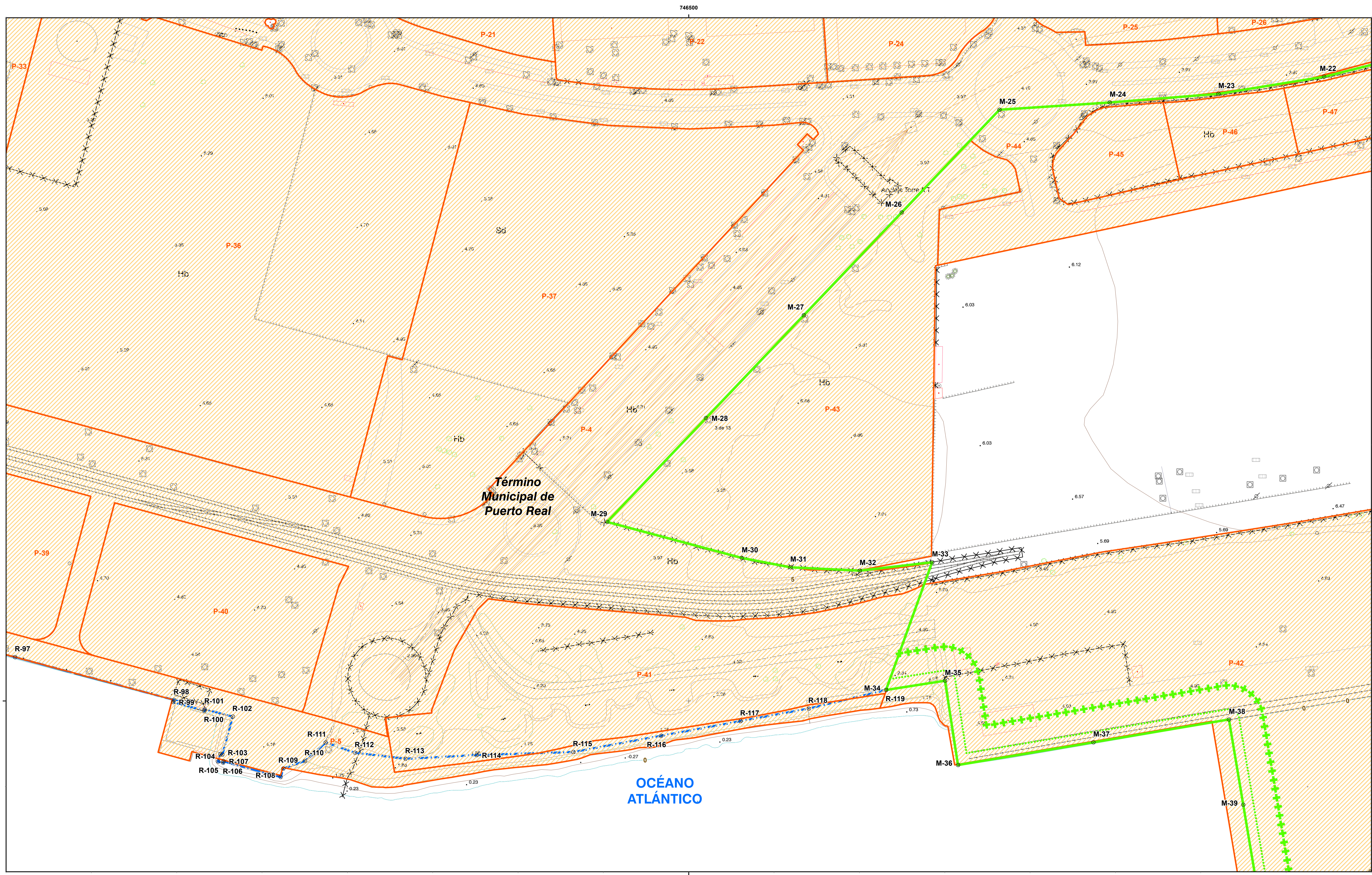
Punto NAP / Punto Nivelación
Vertice REGENTE / ROI/ ERIGIDOS
Vertice Topográfico
Punto de Apoyo

ESCALA 1/1.000

EQUIDISTANCIA 1 m.

CONSULTOR

INGENIERÍA DIGITAL Y MEDIO AMBIENTE S.L.



MINISTERIO
PARA LA TRANSICIÓN ECOLÓGICA
Y EL RETO DEMOGRÁFICO

SECRETARÍA DE ESTADO DE MEDIO AMBIENTE
DIRECCIÓN GENERAL DE LA COSTA Y EL MAR
DEMARCACIÓN DE COSTAS ANDALUCÍA-ATLÁNTICO (Cádiz)

DESLINDE DEL DOMINIO PÚBLICO MARÍTIMO-TERRESTRE

TRAMO:
DEPURADORA - ASTILLEROS

TÉRMINO MUNICIPAL DE:
PUERTO REAL

PLANO Nº	HOJA Nº	PLANO	REFERENCIA
	3 de 13	PLANO PARCELARIO	DES01/23/11/0003

GRÁFICO DE DISTRIBUCIÓN DE HOJAS 1:50.000

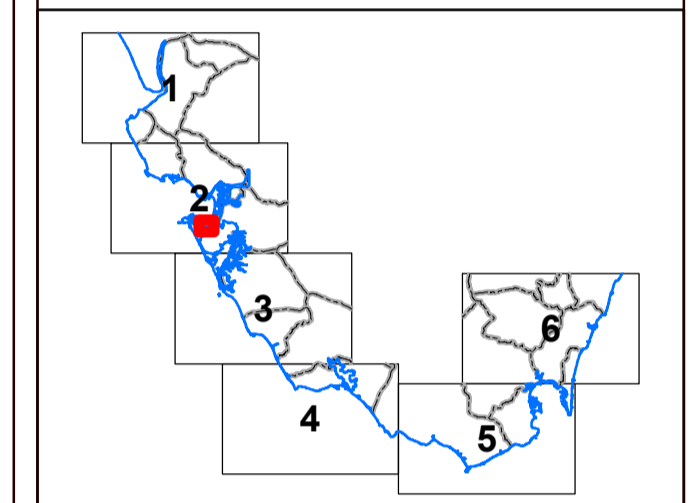
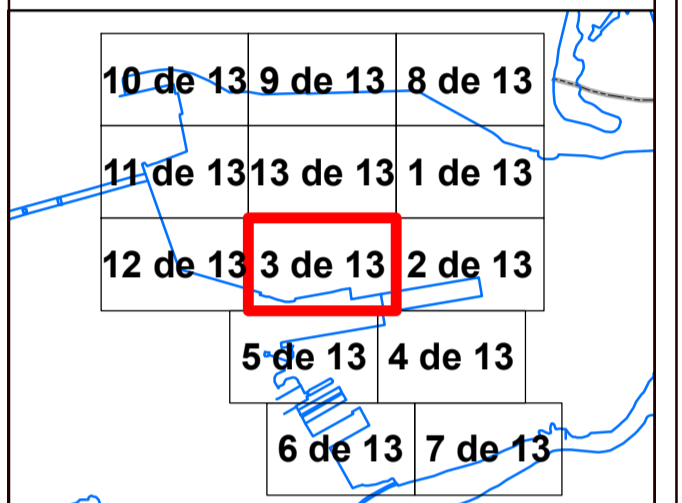


GRÁFICO DE DISTRIBUCIÓN DE HOJAS 1:1.000



EL JEFE DE SERVICIO DE DOMINIO PÚBLICO	EXAMINADO Y CONFORME	FECHA: 14/03/2025	EL JEFE DE LA DEMARCACIÓN
Álvaro Sánchez González			Patricio Poulet Brea

VÉRTICES POLIGONAL DEL DESLINDE			VÉRTICES POLIGONAL DE LA RIBERA DEL MAR		
VÉRTICE	X	Y	VÉRTICE	X	Y
M-22	746872.19	4045365.46	R-97	746105.23	4045025.69
M-23	746810.35	4045355.49	R-98	746196.35	4045000.62
M-24	746746.65	4045350.42	R-99	746197.99	4044999.32
M-25	746682.04	4045346.19	R-100	746216.14	4044994.28
M-26	746624.71	4045296	R-101	746216.37	4044995.13
M-27	746567.37	4045225.81	R-102	746232.84	4044990.83
M-28	746510.04	4045165.62	R-103	746222.77	4044988.61
M-29	746452.15	4045104.85	R-104	746225.58	4044988.95
M-30	746395.05	4045083.72	R-105	746224.16	4044984.49
M-31	746338.59	4045078.21	R-106	746227.21	4044983.86
M-32	746281.2	4045076.25	R-107	746227.47	4044984.73
M-33	746224.58	4045081.22	R-108	746260.88	4044955.45
M-34	746167.62	4045006.41	R-109	746262.51	4044960.5
M-35	746110.16	4045011.84	R-110	746275.13	4044964.89
M-36	746052.72	4044962.52	R-111	746287.26	4044975.63
M-37	746737.11	4044975.83	R-112	746304.51	4044969.67
M-38	746816.51	4044989.13	R-113	746334.05	4044966.12
M-39	746824.9	4044939.18	R-114	746375.74	4044968.31
			R-115	746432.43	4044970.14
			R-116	746483.8	4044979.61
			R-117	746530.38	4044988.21
			R-118	746570.33	4044995.55
			R-119	746615.62	4045006.41

INFORMACIÓN CARTOGRÁFICA

SISTEMA GEODÉSICO DE REFERENCIA: ETRS89
SISTEMA DE REPRESENTACIÓN CARTOGRÁFICA UTM - HUSO 29
ORIGEN DE ALTURAS: NIVEL MEDIO DEL MAR EN ALCANTATE
COORDINADAS U.T.M. ETRS89 EN MARCO DE HOJA
COTA DEL CLAVO DEL PUERTO DE ALGEBRAS RESPECTO AL N.M. EN ALCANTATE: 3.3 m. (2018)

VUELO FOTOGRAFIMÉTRICO REALIZADO EN MARZO 2018
AEROTRIANGULACIÓN PROPIA DE ESTE LEVANTAMIENTO
APOYO DE CAMPO REALIZADO EN JULIO 2018
RESTITUCIÓN Y EDICIÓN REALIZADO EN 2019

SIGNOS CONVENCIONALES PARTICULARES

LINEA DE COTA
POLIGONAL DEL DESLINDE DEL D.P.M.T.
LINEA DE RIBERA DEL MAR
LÍMITE SERVIDUMBRE DE TRANSITO
LÍMITE SERVIDUMBRE DE PROTECCIÓN

LINEA DE DESLINDES ANTERIORES
LÍMITE DE PARCELAS COLINDANTES
LÍMITE DE SUELO URBANO
LÍMITE DE TÉRMINO MUNICIPAL
LÍMITE DE PROVINCIA

VÉRTICES DE DESLINDE
VÉRTICES DE RIBERA DE MAR
VÉRTICES DE OTROS DESLINDES
VÉRTICES DE DESLINDE INCORPORAL TRAMO
TERRENOS INNECESARIOS

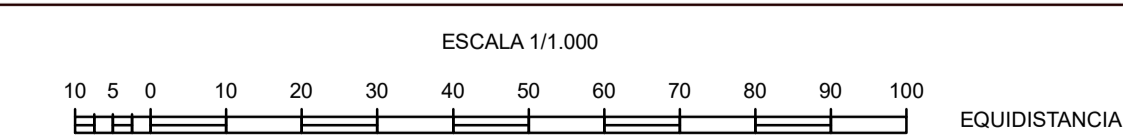
NOTA: SI COINCIDE LA POLIGONAL DEL DESLINDE DE PMT CON LA LINEA DE R.M. SÓLO SE GRAFICA LA PRIMERA

OTROS SIGNOS

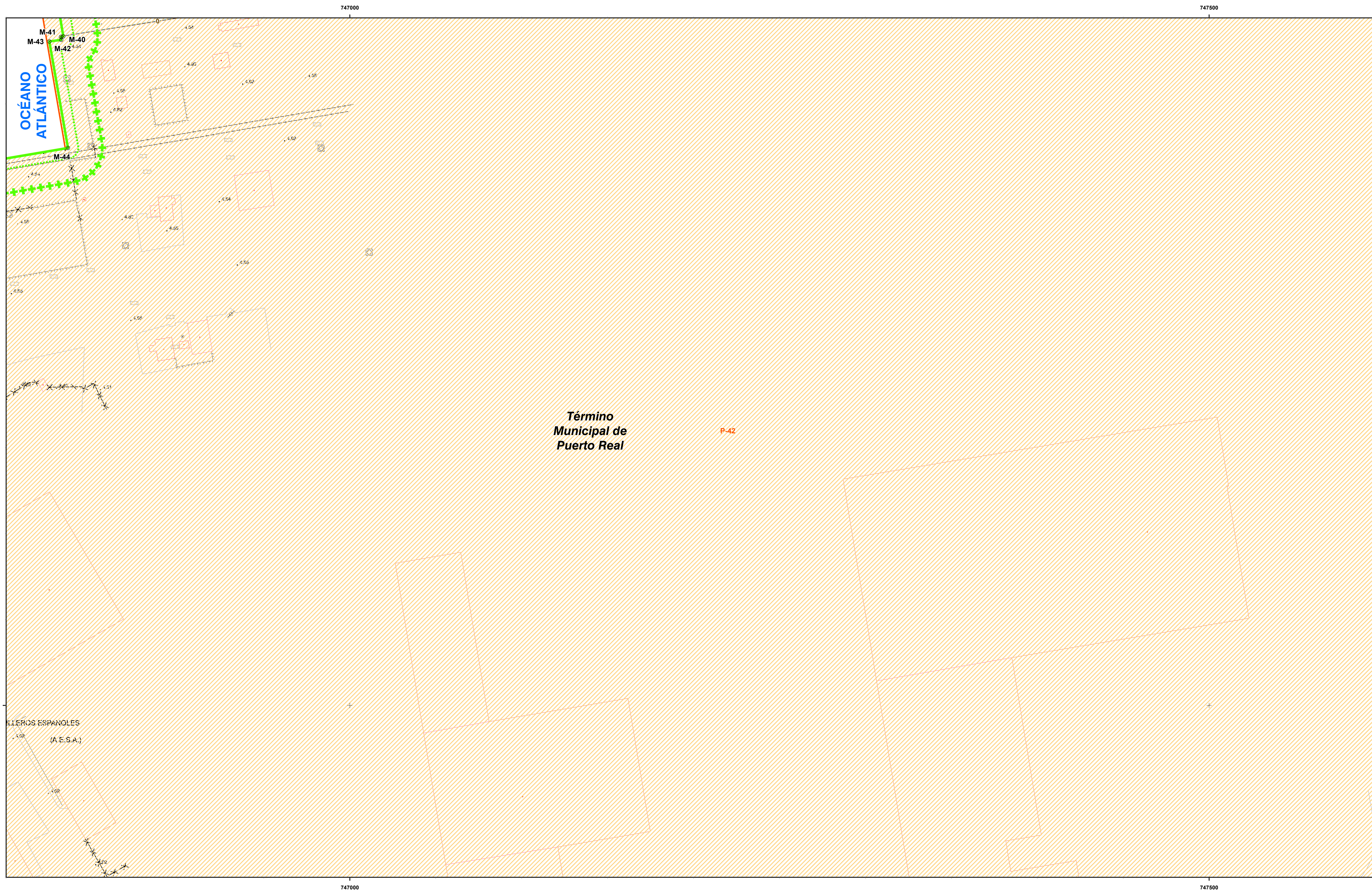
Estorçado
Muro Alambrada-Valla
Seto
Edificación en ruinas
Tendido eléctrico / Tendido telefónico

Destrucción
Deslindes colindantes
Límite servidumbre de tránsito colindante
Límite servidumbre de protección colindante

Punto NAP / Punto Nivelación
Vertice REGENTE / ROI ERIGNES
Vertice Topográfico
Punto de Apoyo



CONSULTOR
INGENIERÍA DIGITAL Y MEDIO AMBIENTE S.L.



MINISTERIO
PARA LA TRANSICIÓN ECOLÓGICA
Y EL RETO DEMOGRÁFICO

SECRETARÍA DE ESTADO DE MEDIO AMBIENTE
DIRECCIÓN GENERAL DE LA COSTA Y EL MAR
DEMARCACIÓN DE COSTAS ANDALUCÍA-ATLÁNTICO (Cádiz)

DESLINDE DEL DOMINIO PÚBLICO MARÍTIMO-TERRESTRE
TRAMO:
DEPURADORA - ASTILLEROS

TÉRMINO MUNICIPAL DE:
PUERTO REAL

PLANO Nº	HOJA Nº	PLANO	REFERENCIA
	4 de 13	PLANO PARCELARIO	DES01/23/11/0003

GRÁFICO DE DISTRIBUCIÓN DE HOJAS 1:50.000

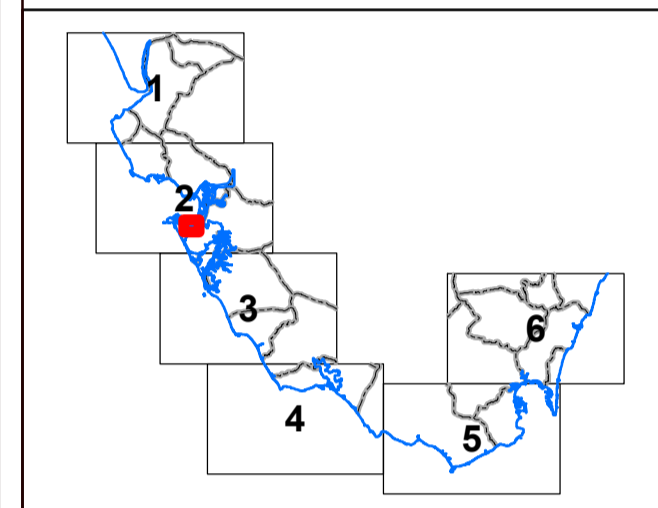
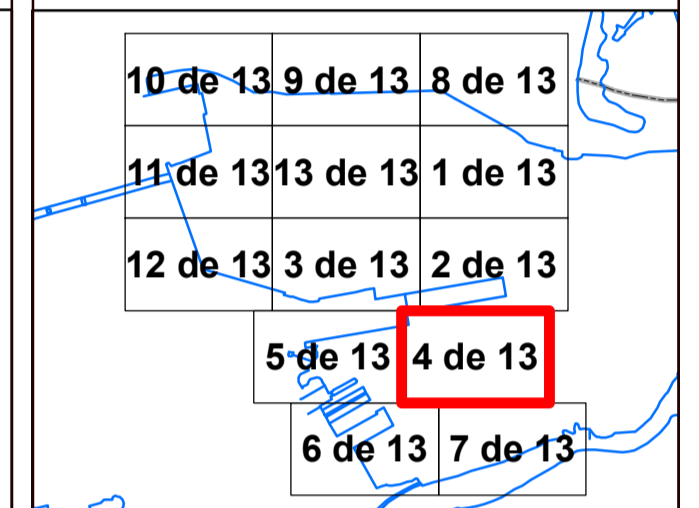


GRÁFICO DE DISTRIBUCIÓN DE HOJAS 1:1.000



EXAMINADO Y CONFORME
EL JEFE DE SERVICIO DE DOMINIO PÚBLICO: Ávaro Sánchez González
FECHA: 14/03/2025
EL JEFE DE LA DEMARCACIÓN: Patricio Poulet Brea

VÉRTICES POLIGONAL DEL DESLINDE			VÉRTICES POLIGONAL DE LA RIBERA DEL MAR		
VÉRTICE	X	Y	VÉRTICE	X	Y
M-40	746833.29	4044889.24			
M-41	746831.91	4044889.02			
M-42	746832.07	4044887.25			
M-43	746825.14	4044886.28			
M-44	746836	4044824.28			

INFORMACIÓN CARTOGRÁFICA
SISTEMA GEODÉSICO DE REFERENCIA: ETRS89
SISTEMA DE REPRESENTACIÓN CARTOGRÁFICA UTM - HUSO 29
ORIGEN DE ALTURAS: NIVEL MEDIO DEL MAR EN ALCANTANTE
COORDINADAS U.T.M.: ETRS89 EN MARCO DE HOJA
COTA DEL CLAVO DEL PUERTO DE ALGEBRAS RESPECTO AL NMM EN ALCANTANTE: 3.3 m. (2018)

VUELO FOTOGRAMÉTRICO REALIZADO EN MARZO 2018
AEROTRIANGULACIÓN PROPIA DE ESTE LEVANTAMIENTO
APOYO DE CAMPO REALIZADO EN JULIO 2018
RESTITUCIÓN Y EDICIÓN REALIZADO EN 2019


SIGNOS CONVENCIONALES PARTICULARES

- LINEA DE COTA 0
- POLIGONAL DEL DESLINDE DEL D.P.M.T.
- LINEA DE RIBERA DEL MAR
- LÍMITE SERVIDUMBRE DE TRÁNSITO
- LÍMITE SERVIDUMBRE DE PROTECCIÓN
- LINEA DE DESLINDES ANTERIORES
- LÍMITE PARCELAS COLINDANTES
- LÍMITE DE SUELO URBANO
- LÍMITE DE TÉRMINO MUNICIPAL
- LÍMITE DE PROVINCIA
- VÉRTICES DE DESLINDE
- VÉRTICES DE RIBERA DE MAR
- VÉRTICES DE OTROS DESLINDES
- VÉRTICES DE DESLINDE INCORPORAL TRAMO
- TERRENOS INNECESARIOS

NOTA: SI COINCIDE LA POLIGONAL DEL DESLINDE DE DPMT CON LA LÍNEA DE R.M. SÓLO SE GRAFICA LA PRIMERA

OTROS SIGNOS

- Deslindes colindantes
- Límite servidumbre de tránsito colindante
- Límite servidumbre de protección colindante
- Estorpedo
- Muro Alambrada -Valla
- Seto
- Edificación en ruinas
- Tendido eléctrico / Tendido telefónico
- Punto NAP / Punto Nivelación
- Vertice REGENTE / ROI ERGONES
- Vertice Topográfico
- Punto de Apoyo





MINISTERIO PARA LA TRANSICIÓN ECOLÓGICA Y EL RETO DEMOGRÁFICO

SECRETARÍA DE ESTADO DE MEDIO AMBIENTE DIRECCIÓN GENERAL DE LA COSTA Y EL MAR DEMARCACIÓN DE COSTAS ANDALUCÍA-ATLÁNTICO (Cádiz)

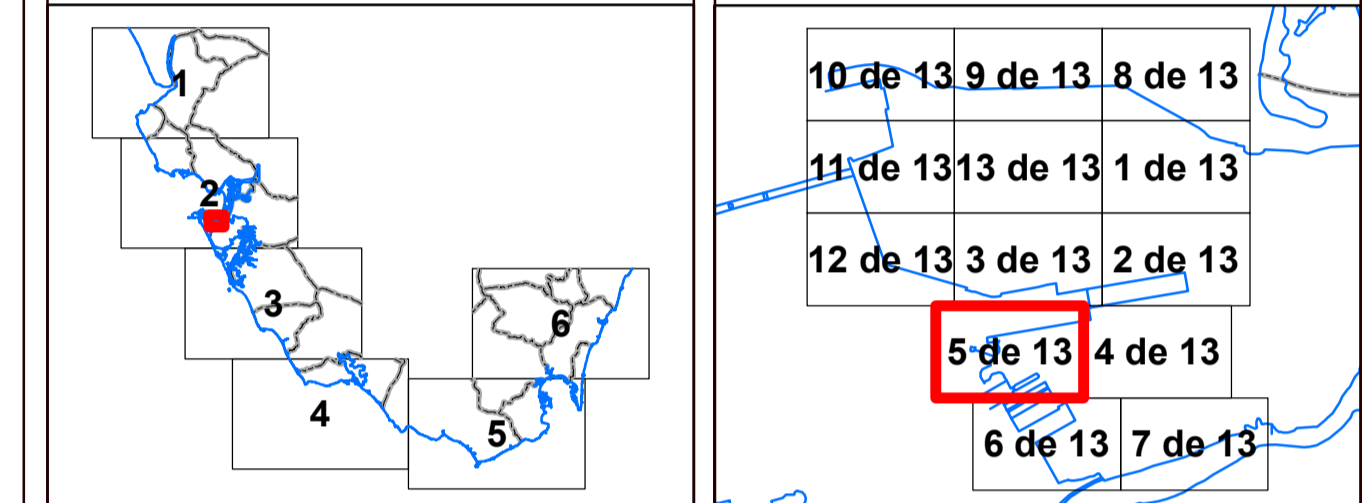
DESLINDE DEL DOMINIO PÚBLICO MARÍTIMO-TERRESTRE

TRAMO: DEPURADORA - ASTILLEROS

TÉRMINO MUNICIPAL DE: PUERTO REAL

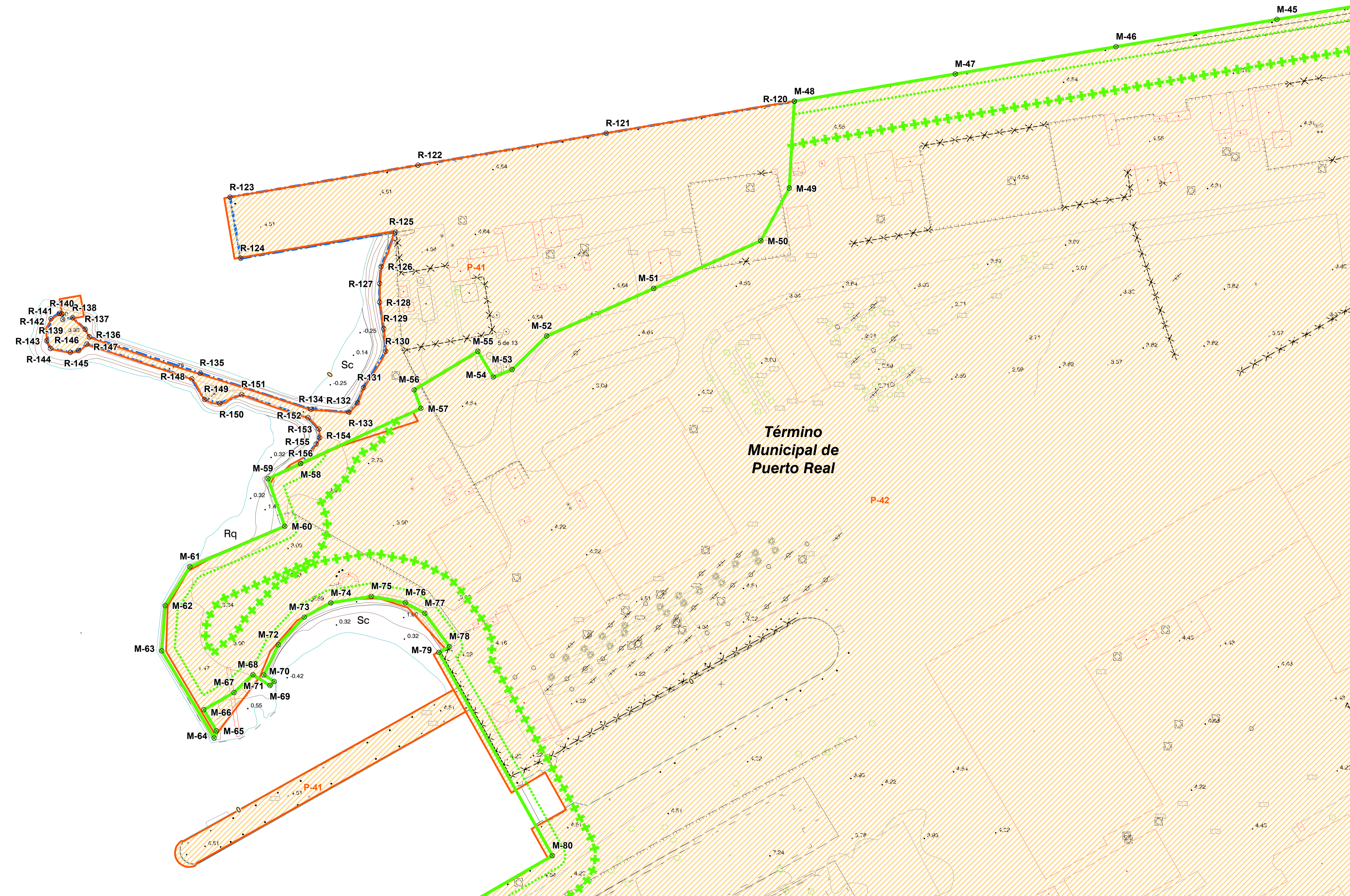
Table with 4 columns: PLANO Nº, HOJA Nº, PLANO PARCELARIO, REFERENCIA. Values: 5 de 13, PLANO PARCELARIO, DESO1/23/11/0003

GRÁFICO DE DISTRIBUCIÓN DE HOJAS 1:50.000 and GRÁFICO DE DISTRIBUCIÓN DE HOJAS 1:1.000



EXAMINADO Y CONFORME EL JEFE DE SERVICIO DE DOMINIO PÚBLICO: Álvaro Sánchez González. FECHA: 14/03/2025. EL JEFE DE LA DEMARCACIÓN: Patricio Poulet Brea

OCEANO ATLÁNTICO



Término Municipal de Puerto Real

VÉRTICES POLIGONAL DEL DESLINDE and VÉRTICES POLIGONAL DE LA RIBERA DEL MAR

Table with 6 columns: VÉRTICE, X, Y, VÉRTICE, X, Y. Lists coordinates for various points M-45 to M-80 and R-120 to R-156.

INFORMACIÓN CARTOGRÁFICA

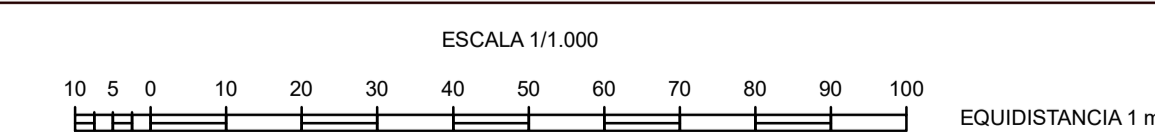
SISTEMA GEODÉSICO DE REFERENCIA: ETRS89. VUELO FOTOGRAMÉTRICO REALIZADO EN MARZO 2018. SISTEMA DE REPRESENTACIÓN CARTOGRÁFICA UTM - HUSO 29. AEROTRIANGULACIÓN PROPIA DE ESTE LEVANTAMIENTO. COORDENADAS U.T.M. ETRS89 EN MARCO DE HOJA. RESTITUCIÓN Y EDICIÓN REALIZADO EN 2019. COTA DEL CLAVO DEL PUERTO DE ALGEBRAS RESPECTO AL N.M. EN ALCANTRE: 3,3 m. (2018)

SIGNOS CONVENCIONALES PARTICULARES

LINEA DE COTA, POLIGONAL DEL DESLINDE DEL D.P.M.T., LINEA DE RIBERA DEL MAR, LÍMITE DE SUELO URBANO, LÍMITE DE TÉRMINO MUNICIPAL, LÍMITE DE PROVINCIA, VERTICES DE DESLINDE, VERTICES DE RIBERA DE MAR, VERTICES DE OTROS DESLINDES, VERTICES DE DESLINDE INICIAL TRAMO, TERRENOS INNECESARIOS

OTROS SIGNOS

Estorçado, Muro Alambrada -Valla, Soto, Edificación en ruinas, Tendido eléctrico / Tendido telefónico, Punto NAP / Punto Nivelación, Vertice REGENTE / ROI REGIMEN, Vertice Topográfico, Punto de Apoyo



CONSULTOR

INGENIERÍA DIGITAL Y MEDIO AMBIENTE S.L.





MINISTERIO
PARA LA TRANSICIÓN ECOLÓGICA
Y EL RETO DEMOGRÁFICO

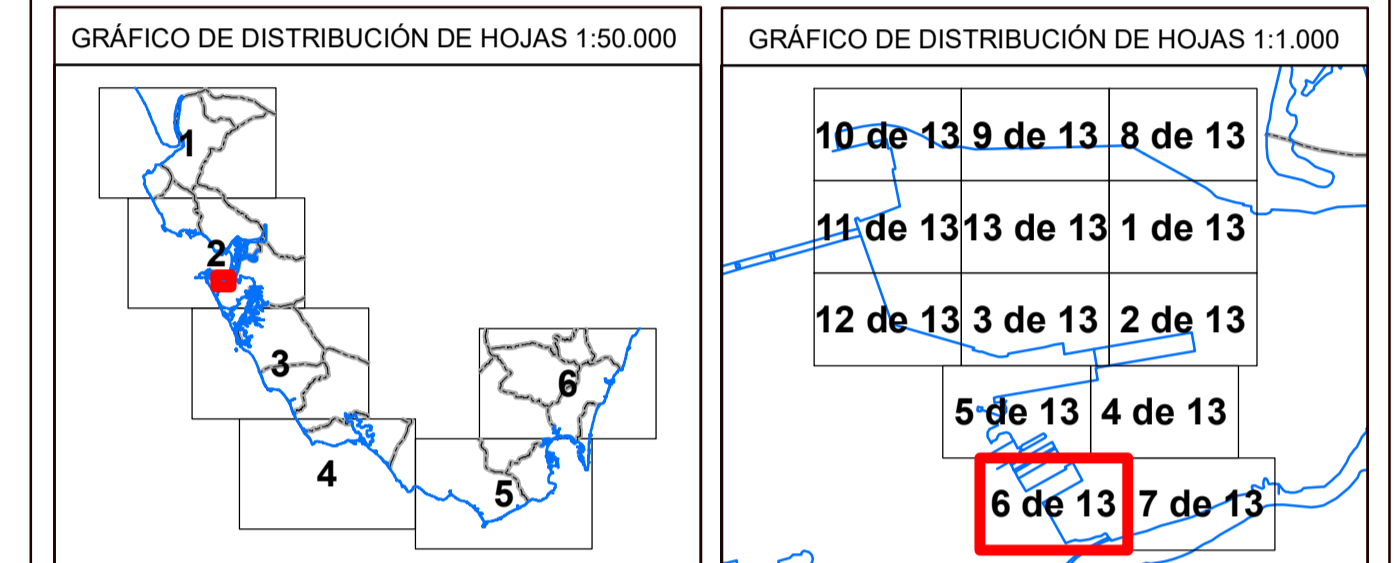
SECRETARÍA DE ESTADO DE MEDIO AMBIENTE
DIRECCIÓN GENERAL DE LA COSTA Y EL MAR
DEMARCACIÓN DE COSTAS ANDALUCÍA-ATLÁNTICO (Cádiz)

DESLINDE DEL DOMINIO PÚBLICO MARÍTIMO-TERRESTRE

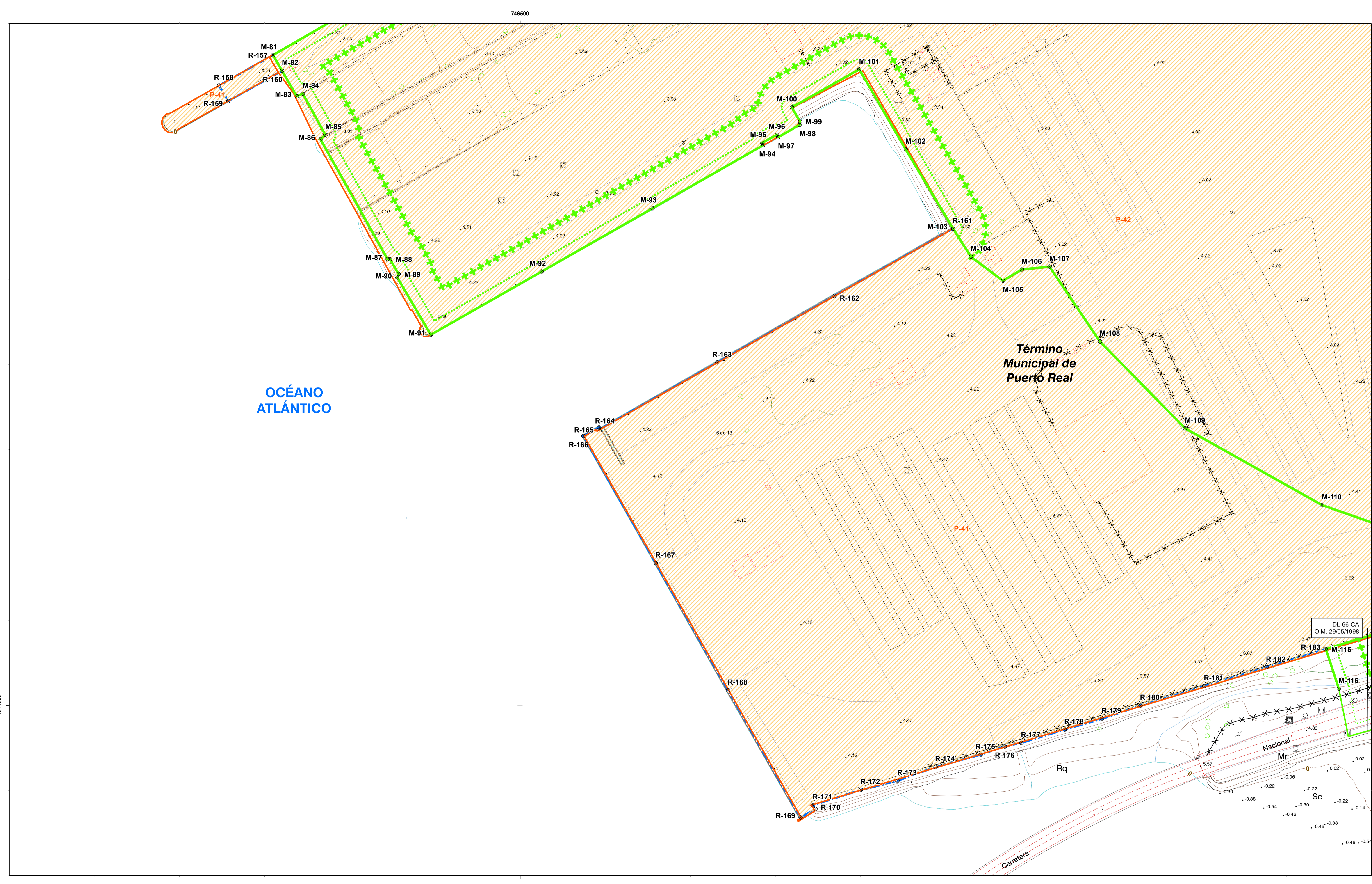
TRAMO:
DEPURADORA - ASTILLEROS

TÉRMINO MUNICIPAL DE:
PUERTO REAL

PLANO Nº	HOJA Nº	PLANO	REFERENCIA
6 de 13	6 de 13	PLANO PARCELARIO	DES01/23/11/0003



EXAMINADO Y CONFORME
EL JEFE DE SERVICIO DE DOMINIO PÚBLICO: Álvaro Sánchez González
FECHA: 14/03/2025
EL JEFE DE LA DEMARCACIÓN PÚBLICA: Patricio Poulet Brea



VÉRTICES POLIGONAL DEL DESLINDE			VÉRTICES POLIGONAL DE LA RIBERA DEL MAR		
VÉRTICE	X	Y	VÉRTICE	X	Y
M-83	746368.91	4044357.29	R-161	746754.36	4044279.72
M-84	746372.41	4044358.89	R-162	746684.7	4044240.21
M-85	746385.63	4044334.79	R-163	746515.85	4044201.15
M-86	746382.82	4044332.12	R-164	746546.99	4044162.09
M-87	746422.21	4044261.77	R-165	746545.42	4044163.06
M-88	746423.66	4044261.72	R-166	746537.19	4044157.97
M-89	746428.68	4044253.06	R-167	746579.7	4044083.39
M-90	746427.94	4044250.98	R-168	746622.21	4044008.81
M-91	746447.56	4044217.43	R-169	746694.73	4043934.23
M-92	746512.67	4044254.53	R-170	746673.48	4043939.2
M-93	746577.77	4044281.64	R-171	746672.08	4043941.48
M-94	746642.88	4044328.74	R-172	746700.16	4043950.43
M-95	746642.21	4044330.1	R-173	746721.69	4043955.79
M-96	746650.78	4044334.82	R-174	746744.02	4043963.82
M-97	746651.63	4044333.39	R-175	746770.44	4043971.05
M-98	746664.13	4044340.55	R-176	746784.64	4043975.87
M-99	746664.44	4044342.52	R-177	746794.36	4043977.95
M-100	746659.62	4044350.91	R-178	746819.8	4043985.81
M-101	746699.24	4044373.15	R-179	746841.78	4043992.09
M-102	746726.4	4044326.21	R-180	746864.33	4043999.88
M-103	746754.36	4044279.72	R-181	746901.82	4044011.31
M-104	746764.75	4044263.26	R-182	746938.34	4044022.35
M-105	746783.61	4044249.11	R-183	746973.22	4044032.99
M-106	746794.65	4044255.71			
M-107	746810.91	4044257.39			
M-108	746840.53	4044213.47			
M-109	746890.54	4044162.54			
M-110	746970.96	4044117.52			
M-116	746980.88	4044009.76			
M-82	746360.24	4044372.35			
M-81	746354.95	4044381.56			
M-115	746973.22	4044032.99			

INFORMACIÓN CARTOGRÁFICA

SISTEMA GEODÉSICO DE REFERENCIA: ETRS89
SISTEMA DE REPRESENTACIÓN CARTOGRÁFICA UTM - HUSO 29
ORIGEN DE ALTURAS: NIVEL MEDIO DEL MAR EN ALCANTRE
COORDENADAS U.T.M.: ETRS89 EN MARCO DE HOJA
COTA DEL CLAVO DEL PUERTO DE ALGEBRAS RESPECTO AL N.M. EN ALCANTRE: 3.3 m. (2018)

VUELO FOTOGRAMÉTRICO REALIZADO EN MARZO 2018
APOYO DE CAMPO REALIZADO EN JULIO 2018
RESTITUCIÓN Y EDICIÓN REALIZADO EN 2019

SIGNOS CONVENCIONALES PARTICULARES

--- LINEA DE DESLINDES ANTERIORES
--- LIMITE PARCELAS COLINDANTES
--- LINEA DE SUELO URBANO
--- LIMITE DE TÉRMINO MUNICIPAL
--- LIMITE DE PROVINCIA

○ VERTICES DE DESLINDE
○ VERTICES DE RIBERA DE MAR
○ VERTICES DE OTROS DESLINDES
○ VERTICES DE DESLINDE INCORPORAL TRAMO
○ TERRENOS INNECESARIOS

--- LINEA DE COTA
--- POLIGONAL DEL DESLINDE DEL D.P.M.T.
--- LINEA DE RIBERA DEL MAR
--- LIMITE SERVIDUMBRE DE TRANITO
--- LIMITE SERVIDUMBRE DE PROTECCIÓN

--- LINEA DE DESLINDES ANTERIORES
--- LIMITE PARCELAS COLINDANTES
--- LINEA DE SUELO URBANO
--- LIMITE DE TÉRMINO MUNICIPAL
--- LIMITE DE PROVINCIA

○ VERTICES DE DESLINDE
○ VERTICES DE RIBERA DE MAR
○ VERTICES DE OTROS DESLINDES
○ VERTICES DE DESLINDE INCORPORAL TRAMO
○ TERRENOS INNECESARIOS

OTROS SIGNOS

--- Estorçado
--- Muro Alambrada-Valla
--- Seto
--- Estilificación en ruinas
--- Tendido eléctrico / Tendido telefónico

● Punto NAP / Punto Nivelación
▲ Vertice REGENTE / ROI ERIGNES
▲ Vertice Topográfico
+ Punto de Apoyo

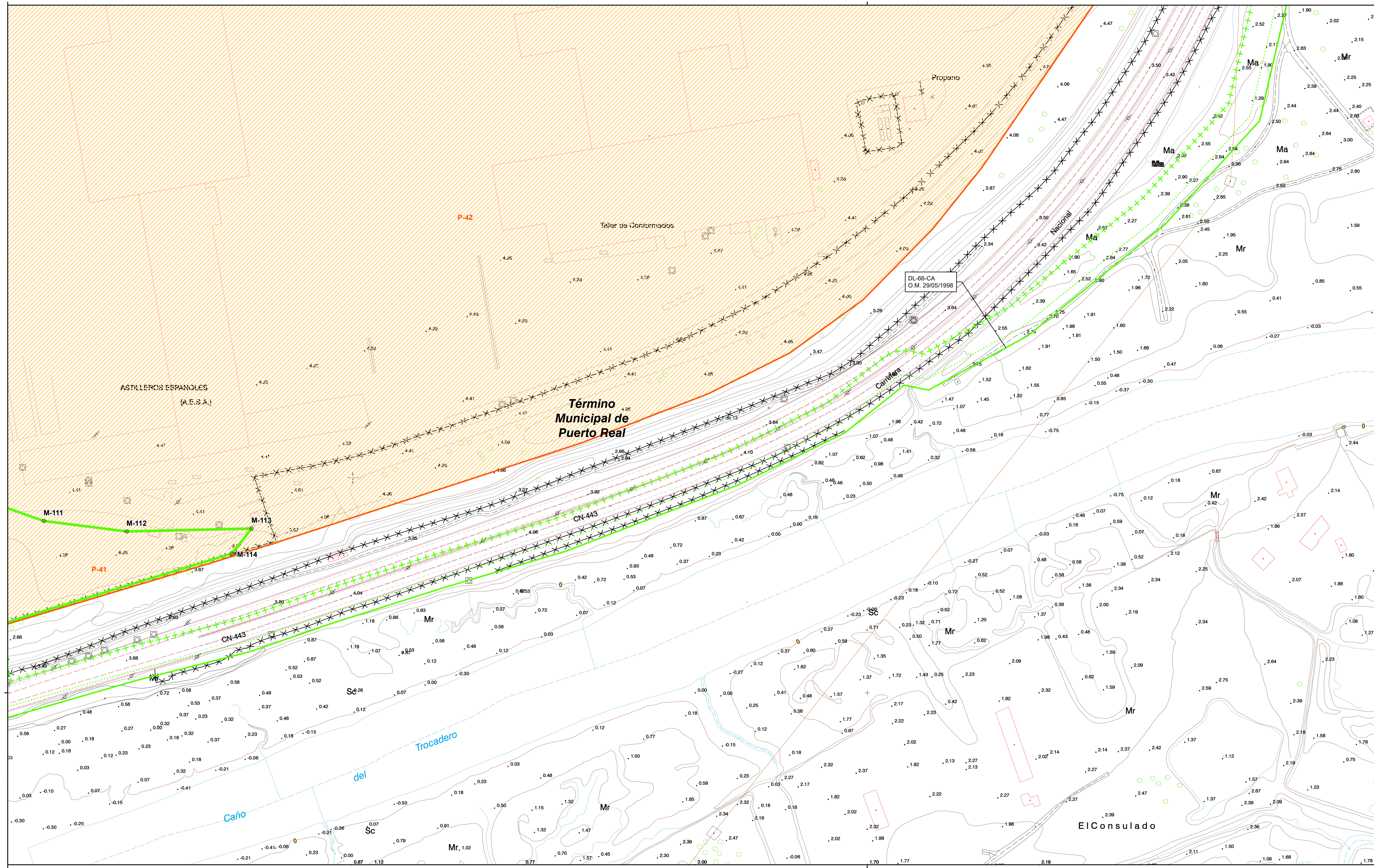
ESCALA 1/1.000

10 5 0 10 20 30 40 50 60 70 80 90 100

EQUIDISTANCIA 1 m.

CONSULTOR

INGENIERÍA DIGITAL Y MEDIO AMBIENTE S.L.



MINISTERIO
PARA LA TRANSICIÓN ECOLÓGICA
Y EL RETO DEMOGRÁFICO

SECRETARÍA DE ESTADO DE MEDIO AMBIENTE
DIRECCIÓN GENERAL DE LA COSTA Y EL MAR
DEMARCACIÓN DE COSTAS ANDALUCÍA-ATLÁNTICO (Cádiz)

DESLINDE DEL DOMINIO PÚBLICO MARÍTIMO-TERRESTRE
TRAMO:
DEPURADORA - ASTILLEROS

TÉRMINO MUNICIPAL DE:
PUERTO REAL

PLANO Nº	HOJA Nº	PLANO	REFERENCIA
	7 de 13	PLANO PARCELARIO	DES01/23/11/0003

GRÁFICO DE DISTRIBUCIÓN DE HOJAS 1:50.000

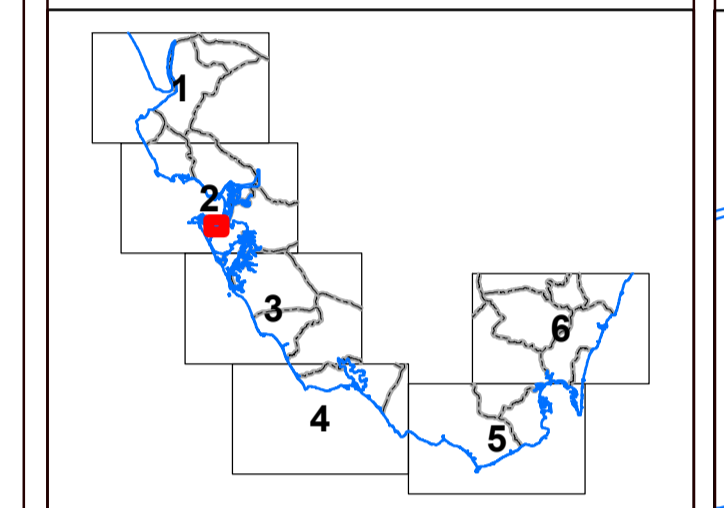
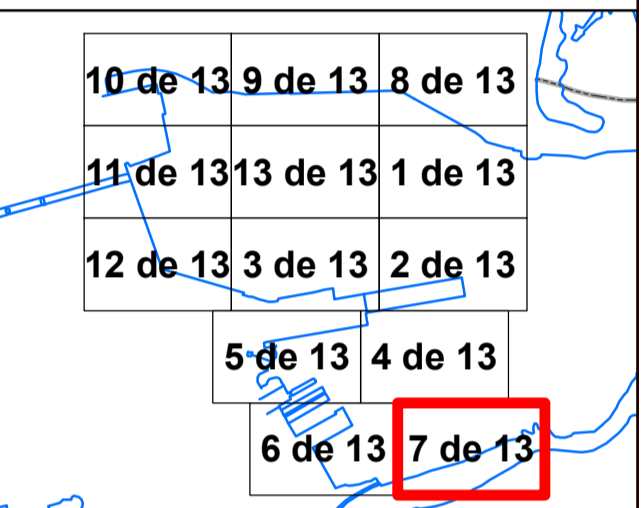


GRÁFICO DE DISTRIBUCIÓN DE HOJAS 1:1.000



EXAMINADO Y CONFORME	
EL JEFE DE SERVICIO DE DOMINIO PÚBLICO	EL JEFE DE LA DEMARCACIÓN PÚBLICA
Álvaro Sánchez González	Patricio Poulet Brea
FECHA: 14/03/2025	

VÉRTICES POLIGONAL DEL DESLINDE			VÉRTICES POLIGONAL DE LA RIBERA DEL MAR		
VÉRTICE	X	Y	VÉRTICE	X	Y
M-111	747021.02	4044100			
M-112	747069.2	4044093.86			
M-113	747141.85	4044095.58			
M-114	747130.3	4044080.91			

INFORMACIÓN CARTOGRÁFICA

SISTEMA GEODÉSICO DE REFERENCIA: ETRS89
SISTEMA DE REPRESENTACIÓN CARTOGRÁFICA UTM - HUSO 29
ORIGEN DE ALTITUDES: NIVEL MEDIO DEL MAR EN ALCANTATE
COORDENADAS UTM: ETRS89 EN MARCO DE HOJA
COTA DEL CLAVO DEL PUERTO DE ALGECIRAS RESPECTO AL NMM EN ALCANTATE: 3.3 m. (2018)

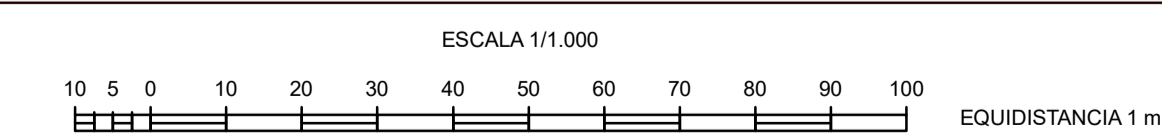
VUELO FOTOGRAMÉTRICO REALIZADO EN MARZO 2018
AEROTRANGULACIÓN PROPIA DE ESTE LEVANTAMIENTO
APOYO DE CAMPO REALIZADO EN JULIO 2018
RESTITUCIÓN Y EDICIÓN REALIZADO EN 2019

SIGNOS CONVENCIONALES PARTICULARES

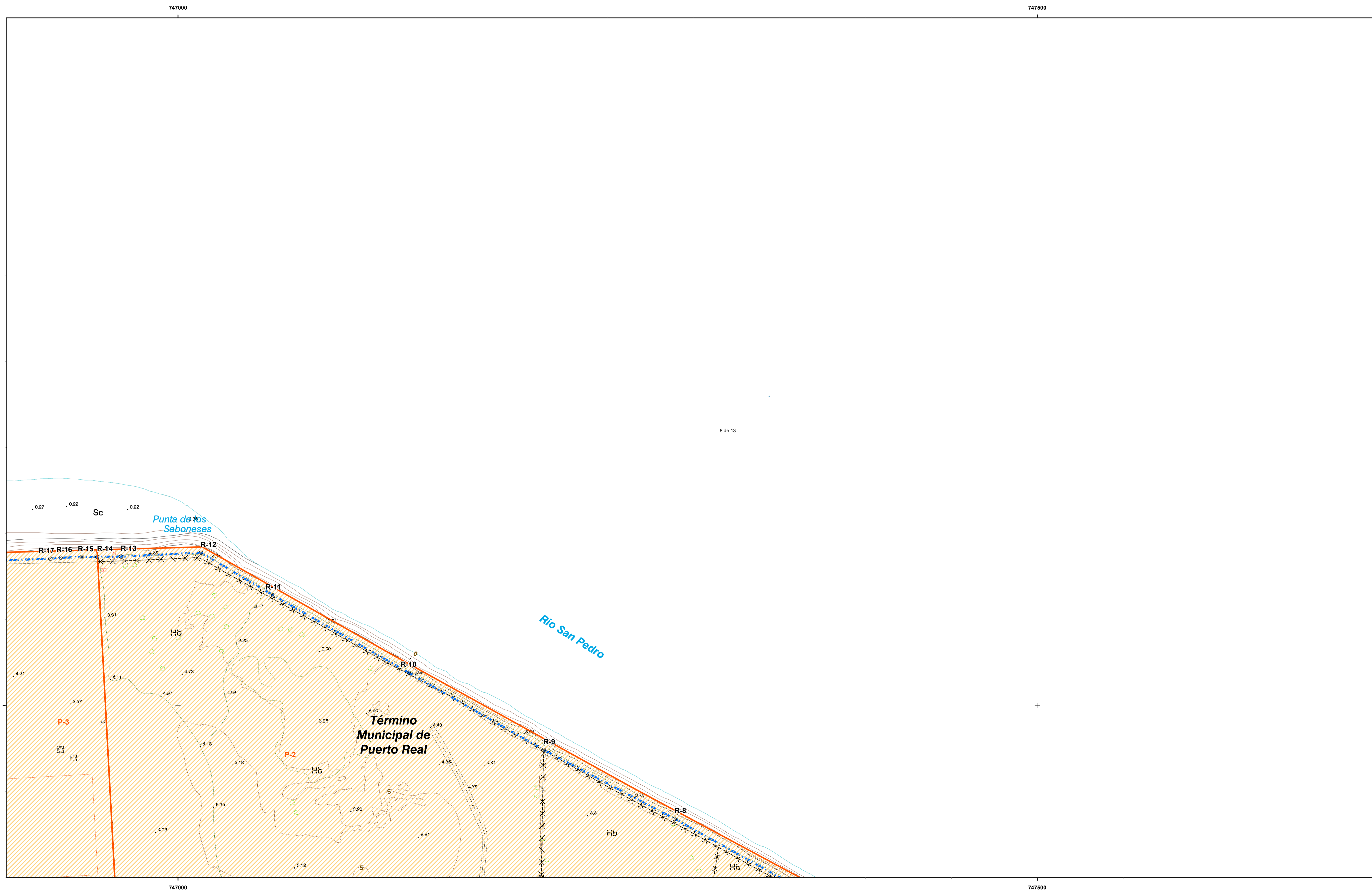
- LINEA DE COTA
- POLIGONAL DEL DESLINDE DEL D.P.M.T
- LINEA DE RIBERA DEL MAR
- LÍMITE SERVIDUMBRE DE TRÁNSITO
- LÍMITE SERVIDUMBRE DE PROTECCIÓN
- LINEA DE DESLINDES ANTERIORES
- LÍMITE DE PARCELAS COLINDANTES
- LÍMITE DE SUELO URBANO
- LÍMITE DE TÉRMINO MUNICIPAL
- LÍMITE DE PROVINCIA
- VERTICES DE DESLINDE
- VERTICES DE RIBERA DE MAR
- VERTICES DE OTROS DESLINDES
- VERTICES DE DESLINDE INCORPORAL TRAMO
- TERRENOS INNECESARIOS

OTROS SIGNOS

- Estorropado
- Muro Alambrada-Valla
- Soto
- Edificación en ruinas
- Tendido eléctrico / Tendido telefónico
- Punto NAP / Punto Nivelación
- Vertice REGENTE / ROI / ERIGENS
- Vertice Topográfico
- Punto de Apoyo



CONSULTOR
INGENIERÍA DIGITAL Y MEDIO AMBIENTE S.L.



MINISTERIO
PARA LA TRANSICIÓN ECOLÓGICA
Y EL RETO DEMOGRÁFICO

SECRETARÍA DE ESTADO DE MEDIO AMBIENTE
DIRECCIÓN GENERAL DE LA COSTA Y EL MAR
DEMARCACIÓN DE COSTAS ANDALUCÍA-ATLÁNTICO (Cádiz)

DESLINDE DEL DOMINIO PÚBLICO MARÍTIMO-TERRESTRE
TRAMO:
DEPURADORA - ASTILLEROS

TÉRMINO MUNICIPAL DE:
PUERTO REAL

PLANO Nº	HOJA Nº	PLANO	REFERENCIA
	8 de 13	PLANO PARCELARIO	DES01/23/11/0003

GRÁFICO DE DISTRIBUCIÓN DE HOJAS 1:50.000

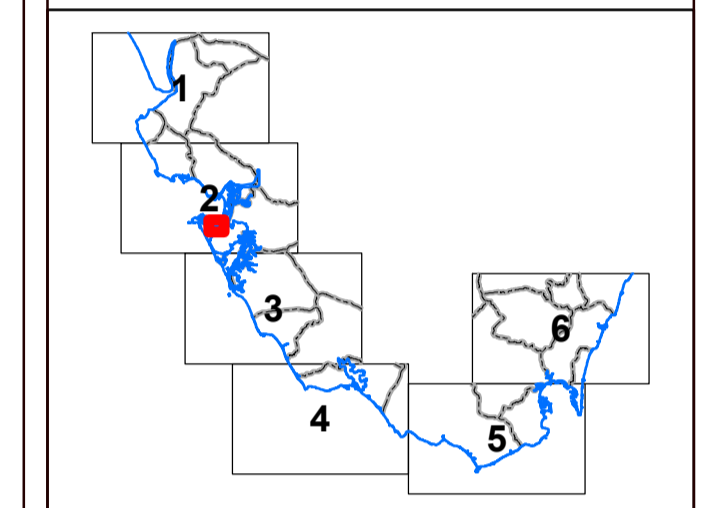
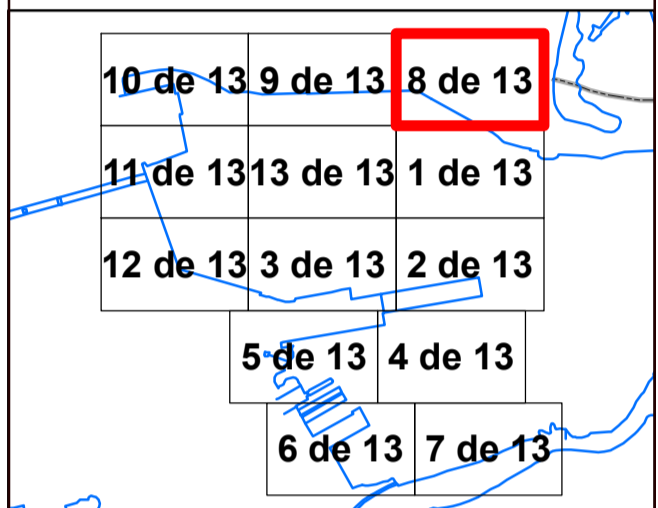


GRÁFICO DE DISTRIBUCIÓN DE HOJAS 1:1.000



EXAMINADO Y CONFORME
EL JEFE DE SERVICIO DE DOMINIO PÚBLICO: *[Signature]*
FECHA: 14/03/2025
EL JEFE DE LA DEMARCACIÓN: *[Signature]*

Álvaro Sánchez González Patricio Pouillet Brea

VÉRTICES POLIGONAL DEL DESLINDE			VÉRTICES POLIGONAL DE LA RIBERA DEL MAR		
VÉRTICE	X	Y	VÉRTICE	X	Y
R-8	747289.08	4045933.96			
R-9	747212.91	4045974.08			
R-10	747134.19	4046015.06			
R-11	747055.45	4046064.04			
R-12	747013.42	4046088.85			
R-13	746966.89	4046086.6			
R-14	746925.09	4046086.4			
R-15	746944.16	4046086.33			
R-16	746931.69	4046085.93			
R-17	746925.75	4046085.37			

INFORMACIÓN CARTOGRÁFICA

SISTEMA GEODÉSICO DE REFERENCIA: ETRS89
SISTEMA DE REPRESENTACIÓN CARTOGRÁFICA UTM - HUSO 29
ORIGEN DE ALTURAS: NIVEL MEDIO DEL MAR EN ALCANTRE
COORDENADAS U.T.M. ETRS89 EN MARCO DE HOJA
COTA DEL CLAVO DEL PUERTO DE ALGEBRAS RESPECTO AL N.M. EN ALCANTRE: 3.3 m. (2018)

VUELO FOTOGRAMÉTRICO REALIZADO EN MARZO 2018
AEROTRIANGULACIÓN PROPIA DE ESTE LEVANTAMIENTO
APOYO DE CAMPO REALIZADO EN JULIO 2018
RESTITUCIÓN Y EDICIÓN REALIZADO EN 2019

SIGNOS CONVENCIONALES PARTICULARES

- LINEA DE COTA
- POLIGONAL DEL DESLINDE DEL D.P.M.T.
- LINEA DE RIBERA DEL MAR
- LÍMITE SERVIDUMBRE DE TRÁNSITO
- LÍMITE SERVIDUMBRE DE PROTECCIÓN
- LINEA DE DESLINDES ANTERIORES
- LÍMITE PARCELAS COLINDANTES
- LÍMITE DE SUELO URBANO
- LÍMITE DE TÉRMINO MUNICIPAL
- LÍMITE DE PROVINCIA
- M-3 VERTICES DE DESLINDE
- R-3 VERTICES DE RIBERA DE MAR
- O-3 VERTICES DE OTROS DESLINDES
- O-2 VERTICES DE DESLINDE INICIAL TRAMO
- TERRENOS INNECESARIOS

NOTA: SI COINCIDE LA POLIGONAL DEL DESLINDE DE DPMT CON LA LINEA DE R.M. SÓLO SE GRAFICA LA PRIMERA

OTROS SIGNOS

- Deslindes colindantes
- Límite servidumbre de tránsito colindante
- Límite servidumbre de protección colindante
- Estacopado
- Muro Alambrada -Valla
- Seto
- Estilación en ruinas
- Tendido eléctrico / Tendido telefónico
- Punto NAP / Punto Nivelación
- Vertice REGENTE / ROI ERIGIDOS
- Vertice Topográfico
- Punto de Apoyo

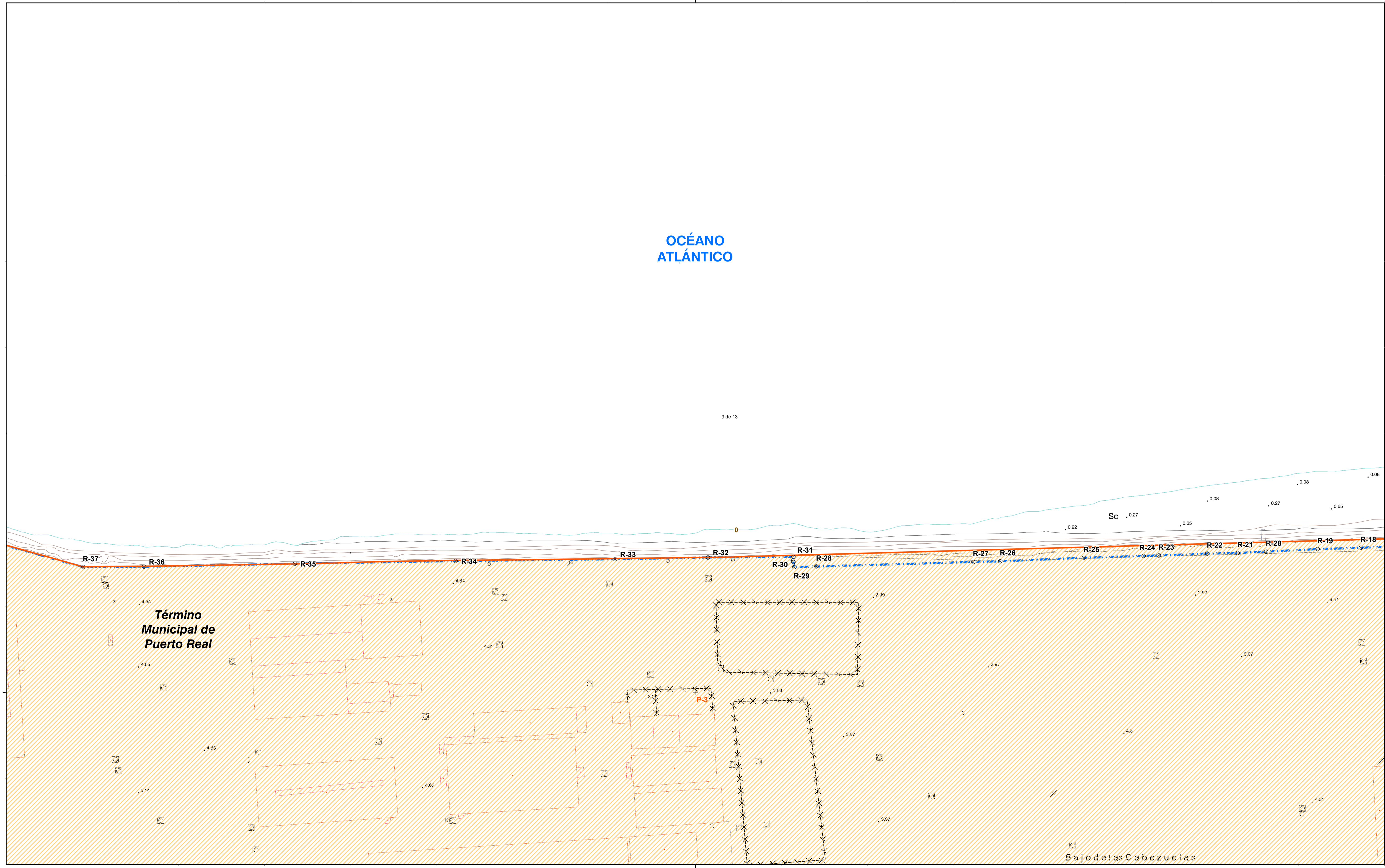
ESCALA 1/1.000

EQUIDISTANCIA 1 m.

CONSULTOR: **INGENIERÍA DIGITAL Y MEDIO AMBIENTE S.L.**

746500

OCEANO ATLANTICO



MINISTERIO
PARA LA TRANSICIÓN ECOLÓGICA
Y EL RETO DEMOGRÁFICO

SECRETARÍA DE ESTADO DE MEDIO AMBIENTE
DIRECCIÓN GENERAL DE LA COSTA Y EL MAR
DEMARCACIÓN DE COSTAS ANDALUCÍA-ATLÁNTICO (Cádiz)

DESLINDE DEL DOMINIO PÚBLICO MARÍTIMO-TERRESTRE
TRAMO:
DEPURADORA - ASTILLEROS

TÉRMINO MUNICIPAL DE:
PUERTO REAL

PLANO Nº	HOJA Nº	PLANO	REFERENCIA
	9 de 13	PLANO PARCELARIO	DES01/23/11/0003

GRÁFICO DE DISTRIBUCIÓN DE HOJAS 1:50.000

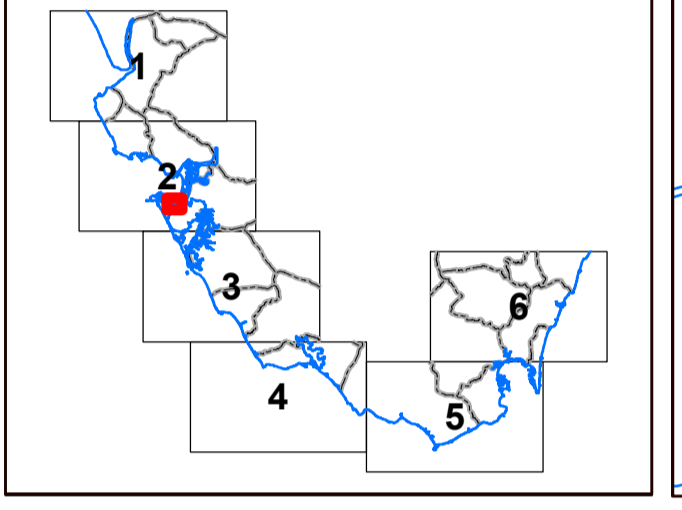
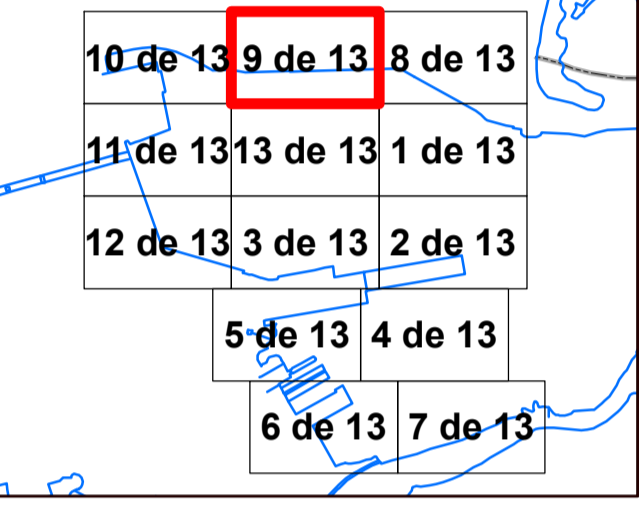


GRÁFICO DE DISTRIBUCIÓN DE HOJAS 1:1.000



EXAMINADO Y CONFORME
EL JEFE DE SERVICIO DE DOMINIO PÚBLICO: *[Signature]*
FECHA: 14/03/2025
EL JEFE DE LA DEMARCACIÓN PÚBLICA: *[Signature]*

Álvaro Sánchez González Patricio Poulet Brea

VÉRTICES POLIGONAL DEL DESLINDE VÉRTICES POLIGONAL DE LA RIBERA DEL MAR

VÉRTICE	X	Y	VÉRTICE	X	Y
R-18	746886.25	4046083.93	R-18	746886.25	4046083.93
R-19	746861.25	4046083.13	R-19	746861.25	4046083.13
R-20	746831.36	4046081.66	R-20	746831.36	4046081.66
R-21	746814.78	4046080.88	R-21	746814.78	4046080.88
R-22	746797.14	4046080.54	R-22	746797.14	4046080.54
R-23	746768.99	4046079.43	R-23	746768.99	4046079.43
R-24	746760.18	4046079.18	R-24	746760.18	4046079.18
R-25	746725.55	4046078.09	R-25	746725.55	4046078.09
R-26	746677	4046076.04	R-26	746677	4046076.04
R-27	746661.32	4046075.64	R-27	746661.32	4046075.64
R-28	746570.3	4046073.03	R-28	746570.3	4046073.03
R-29	746557.37	4046072.68	R-29	746557.37	4046072.68
R-30	746556.95	4046075.82	R-30	746556.95	4046075.82
R-31	746557.03	4046078.85	R-31	746557.03	4046078.85
R-32	746507.37	4046078.27	R-32	746507.37	4046078.27
R-33	746453.46	4046077.27	R-33	746453.46	4046077.27
R-34	746360.93	4046076.2	R-34	746360.93	4046076.2
R-35	746267.57	4046074.83	R-35	746267.57	4046074.83
R-36	746180.02	4046072.88	R-36	746180.02	4046072.88
R-37	746144.74	4046072.71	R-37	746144.74	4046072.71

INFORMACIÓN CARTOGRÁFICA

SISTEMA GEODÉSICO DE REFERENCIA: ETRS89
SISTEMA DE REPRESENTACIÓN CARTOGRÁFICA UTM - HUSO 29
ORIGEN DE ALTURAS: NIVEL MEDIO DEL MAR EN ALCANTRE
COORDENADAS UTM ETRS89 EN MARCO DE HOJA
COTA DEL CLAVO DEL PUERTO DE ALGECIRAS RESPECTO AL NMM EN ALCANTRE: 3.3 m. (2018)

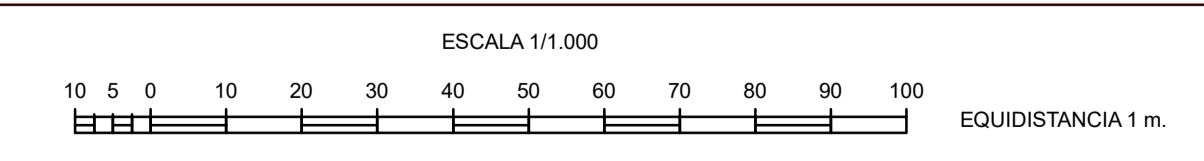
VUELO FOTOGRAFIMÉTRICO REALIZADO EN MARZO 2018
AEROTRIANGULACIÓN PROPIA DE ESTE LEVANTAMIENTO
APOYO DE CAMPO REALIZADO EN JULIO 2018
RESTITUCIÓN Y EDICIÓN REALIZADO EN 2019

SIGNOS CONVENCIONALES PARTICULARES

- LINEA DE COTA
- POLIGONAL DEL DESLINDE DEL D.P.M.T.
- LINEA DE RIBERA DEL MAR
- LÍMITE SERVIDUMBRE DE TRÁNSITO
- LÍMITE SERVIDUMBRE DE PROTECCIÓN
- LINEA DE DESLINDES ANTERIORES
- LÍMITE PARCELAS COLINDANTES
- LÍMITE DE SUELO URBANO
- LÍMITE DE TÉRMINO MUNICIPAL
- LÍMITE DE PROVINCIA
- VÉRTICES DE DESLINDE
- VÉRTICES DE RIBERA DE MAR
- VÉRTICES DE OTROS DESLINDES
- VÉRTICES DE DESLINDE PRINCIPAL TRAMO
- TERRENOS INNECESARIOS

OTROS SIGNOS

- Estorapado
- Muro Alambreado -Valla
- Seto
- Estilificación en ruinas
- Tendido eléctrico / Tendido telefónico
- Punto NAP / Punto Nivelación
- Vertice REGENTE / ROI ERGINDES
- Vertice Topográfico
- Punto de Apoyo



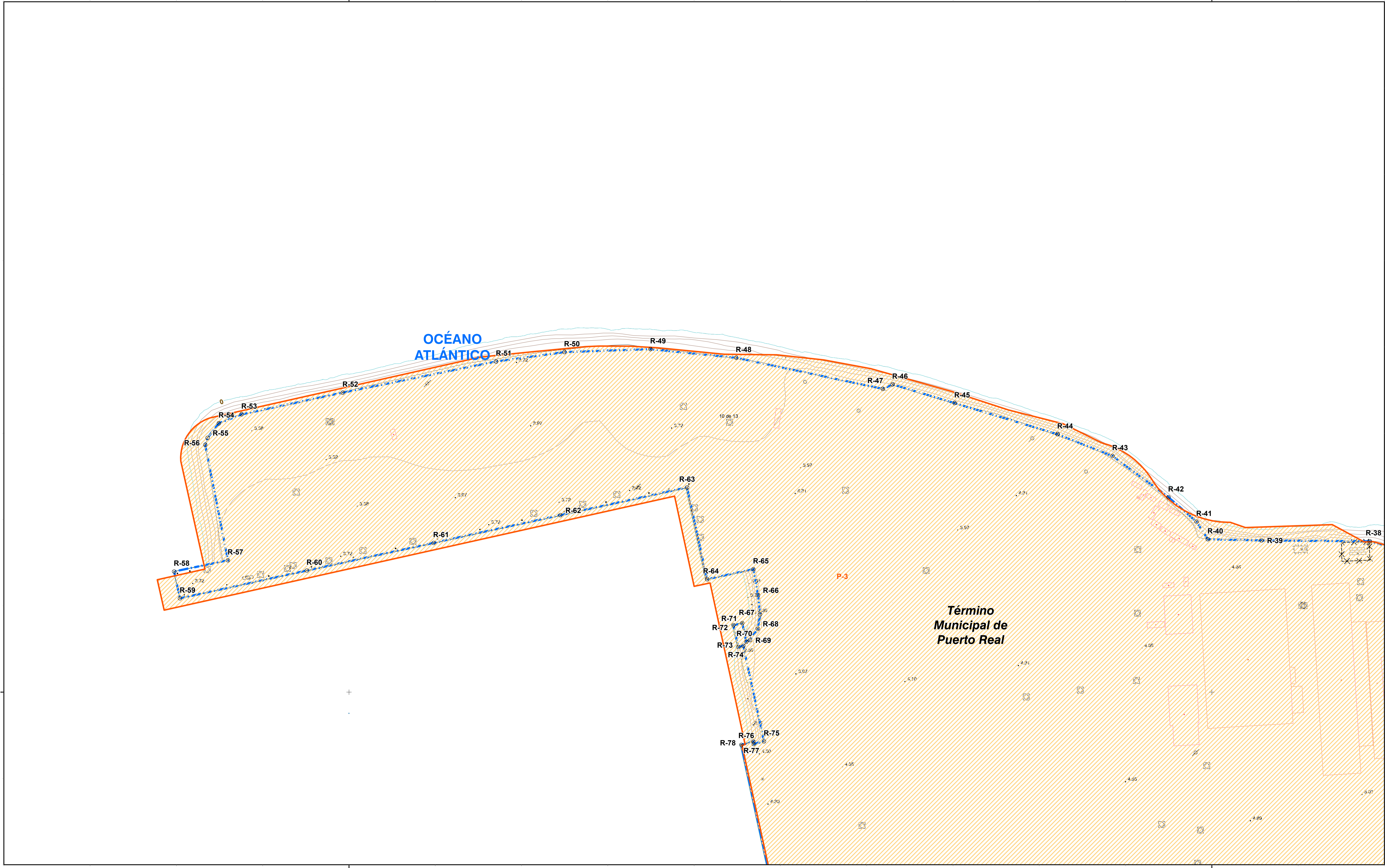
CONSULTOR

INGENIERÍA DIGITAL Y MEDIO AMBIENTE S.L.



745500

746000



745500

746000



MINISTERIO
PARA LA TRANSICIÓN ECOLÓGICA
Y EL RETO DEMOGRÁFICO

SECRETARÍA DE ESTADO DE MEDIO AMBIENTE
DIRECCIÓN GENERAL DE LA COSTA Y EL MAR
DEMARCACIÓN DE COSTAS ANDALUCÍA-ATLÁNTICO (Cádiz)

DESLINDE DEL DOMINIO PÚBLICO MARÍTIMO-TERRESTRE
TRAMO:
DEPURADORA - ASTILLEROS

TÉRMINO MUNICIPAL DE:
PUERTO REAL

PLANO Nº	HOJA Nº	PLANO	REFERENCIA
	10 de 13	PLANO PARCELARIO	DES01/23/11/0003

GRÁFICO DE DISTRIBUCIÓN DE HOJAS 1:50.000

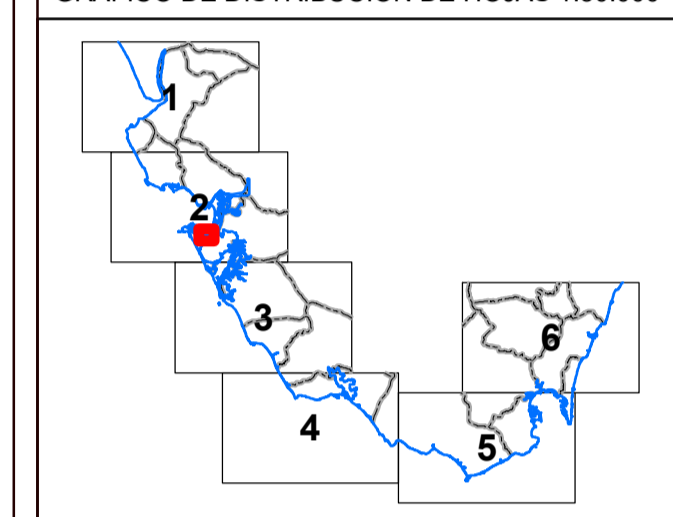
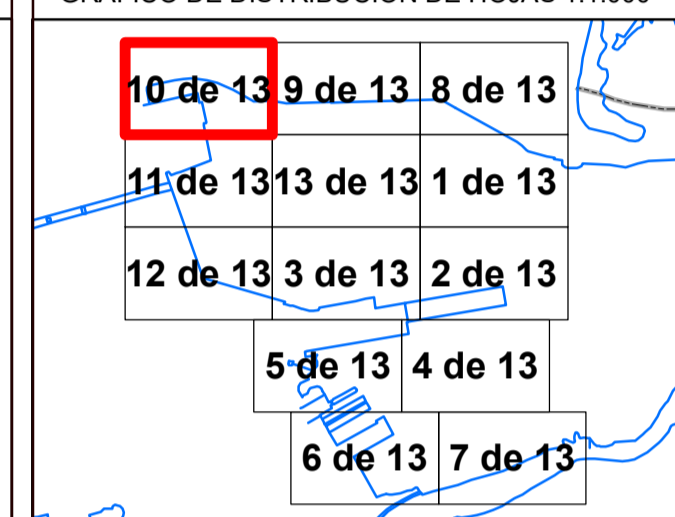


GRÁFICO DE DISTRIBUCIÓN DE HOJAS 1:1.000



EXAMINADO Y CONFORME	
EL JEFE DE SERVICIO DE DOMINIO PÚBLICO	FECHA: 14/03/2025
Álvaro Sánchez González	Patricio Poullé Brea

VÉRTICES POLIGONAL DEL DESLINDE VÉRTICES POLIGONAL DE LA RIBERA DEL MAR

VÉRTICE	X	Y	VÉRTICE	X	Y
R-38	746091.57	4046087.4	R-38	746091.57	4046087.4
R-39	746028.81	4046087.88	R-39	746028.81	4046087.88
R-40	745997.66	4046086.55	R-40	745997.66	4046086.55
R-41	745991.07	4046098.7	R-41	745991.07	4046098.7
R-42	745974.83	4046112.95	R-42	745974.83	4046112.95
R-43	745942.39	4046136.79	R-43	745942.39	4046136.79
R-44	745910.58	4046149.42	R-44	745910.58	4046149.42
R-45	745850.93	4046167.45	R-45	745850.93	4046167.45
R-46	745814.95	4046178.3	R-46	745814.95	4046178.3
R-47	745808.35	4046175.67	R-47	745808.35	4046175.67
R-48	745724.35	4046193.72	R-48	745724.35	4046193.72
R-49	745674.65	4046198.72	R-49	745674.65	4046198.72
R-50	745624.78	4046197	R-50	745624.78	4046197
R-51	745585.24	4046191.56	R-51	745585.24	4046191.56
R-52	745496.33	4046173.53	R-52	745496.33	4046173.53
R-53	745437.78	4046160.95	R-53	745437.78	4046160.95
R-54	745424.56	4046155.73	R-54	745424.56	4046155.73
R-55	745418.06	4046147.37	R-55	745418.06	4046147.37
R-56	745416.69	4046143.3	R-56	745416.69	4046143.3
R-57	745429.84	4046076.41	R-57	745429.84	4046076.41
R-58	745388.64	4046069.87	R-58	745388.64	4046069.87
R-59	745402.02	4046054.36	R-59	745402.02	4046054.36
R-60	745475.5	4046070.42	R-60	745475.5	4046070.42
R-61	745548.99	4046086.48	R-61	745548.99	4046086.48
R-62	745622.47	4046102.54	R-62	745622.47	4046102.54
R-63	745695.96	4046118.6	R-63	745695.96	4046118.6
R-64	745707.5	4046065.39	R-64	745707.5	4046065.39
R-65	745734.27	4046071.21	R-65	745734.27	4046071.21
R-66	745736.88	4046056.18	R-66	745736.88	4046056.18
R-67	745738.22	4046045.07	R-67	745738.22	4046045.07
R-68	745736.88	4046036.74	R-68	745736.88	4046036.74
R-69	745732.34	4046030.17	R-69	745732.34	4046030.17
R-70	745730.21	4046029.17	R-70	745730.21	4046029.17
R-71	745727.84	4046039.96	R-71	745727.84	4046039.96
R-72	745722.74	4046038.77	R-72	745722.74	4046038.77
R-73	745725.62	4046026.15	R-73	745725.62	4046026.15
R-74	745728.5	4046026.84	R-74	745728.5	4046026.84
R-75	745740.44	4045971.49	R-75	745740.44	4045971.49
R-76	745734.59	4045969.98	R-76	745734.59	4045969.98
R-77	745734.28	4045971.27	R-77	745734.28	4045971.27
R-78	745727.34	4045969.47	R-78	745727.34	4045969.47

INFORMACIÓN CARTOGRÁFICA

SISTEMA GEODÉSICO DE REFERENCIA: ETRS89
SISTEMA DE REPRESENTACIÓN CARTOGRÁFICA UTM - HUSO 29
ORIGEN DE ALTITUDES: NIVEL MEDIO DEL MAR EN ALCANTRE
COORDENADAS UTM ETRS89 EN MARCO DE HOJA
COTA DEL CLAVO DEL PUERTO DE ALGEBRAS RESPECTO AL NMM EN ALCANTRE: 3.3 m. (2018)

VUELO FOTOGRAFIMÉTRICO REALIZADO EN MARZO 2018
AEROTRIANGULACIÓN PROPIA DE ESTE LEVANTAMIENTO
APOYO DE CAMPO REALIZADO EN JULIO 2018
RESTITUCIÓN Y EDICIÓN REALIZADO EN 2019

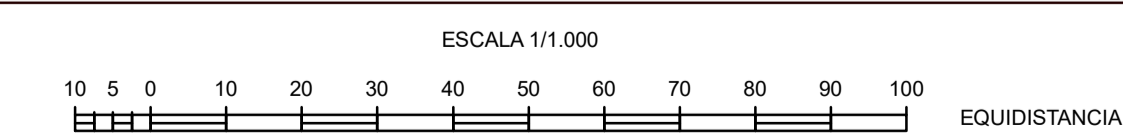
SIGNOS CONVENCIONALES PARTICULARES

— LINEA DE COTA 0	--- LINEA DE DESLINDES ANTERIORES	M-3 VERTICES DE DESLINDE
— POLIGONAL DEL DESLINDE DEL D.P.M.T	- - - LIMITE DE SUELO URBANO	R-3 VERTICES DE RIBERA DE MAR
— LINEA DE RIBERA DEL MAR	--- LIMITE DE TÉRMINO MUNICIPAL	R-3 VERTICES DE OTROS DESLINDES
--- LIMITE SERVIDUMBRE DE TRANSITO	--- LIMITE DE PROVINCIA	M-3 VERTICES DE DESLINDE INICIAL TRAMO
--- LIMITE SERVIDUMBRE DE PROTECCIÓN		--- TERRENOS INNECESARIOS

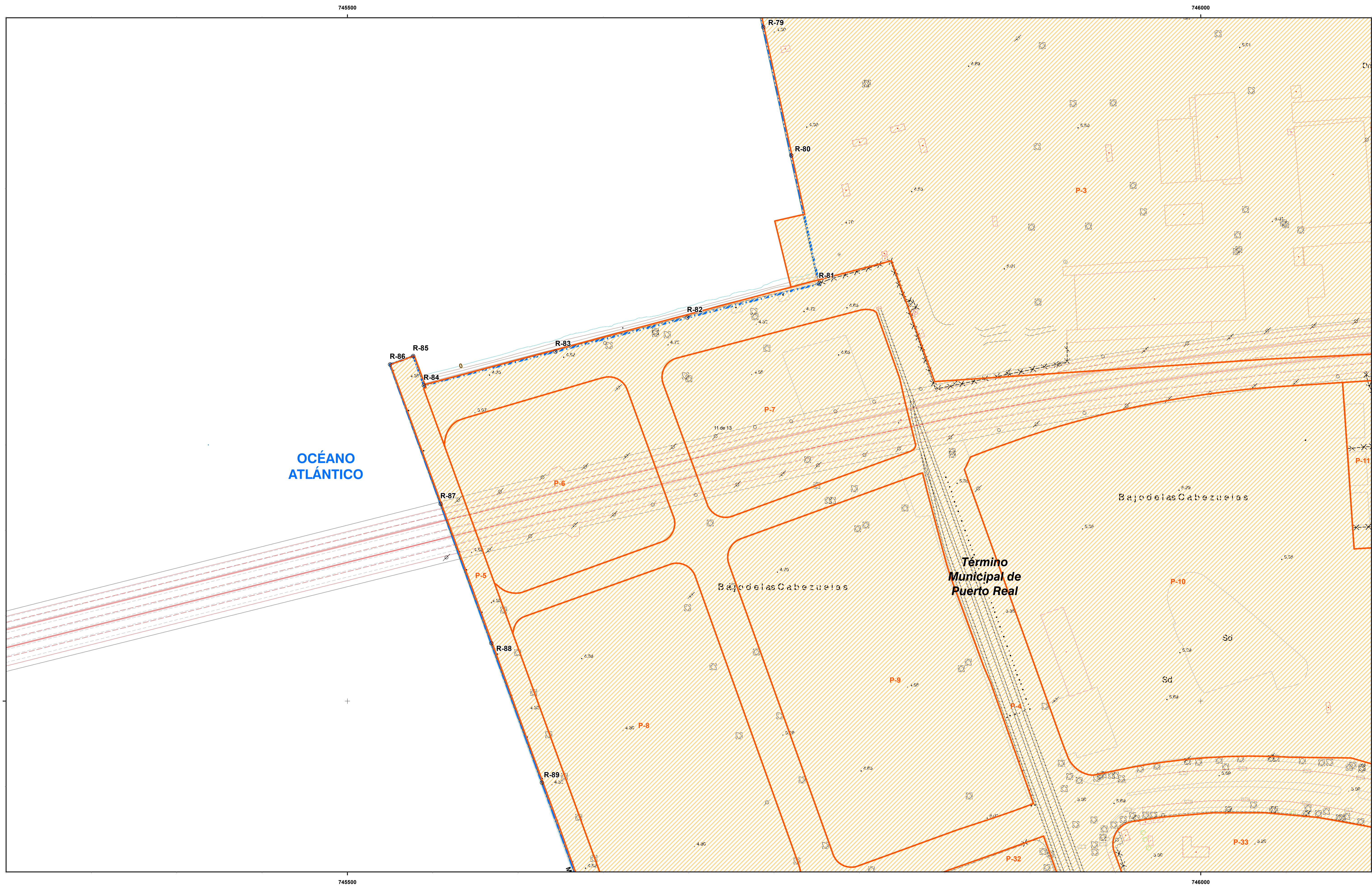
NOTA: SI COINCIDE LA POLIGONAL DEL DESLINDE DE DPMT CON LA LINEA DE R.M. SÓLO SE GRAFICA LA PRIMERA

OTROS SIGNOS

Deslindes colindantes	Estorapado	Punto NAP / Punto Nivelación
Límite servidumbre de tránsito colindante	Muro Alambrada -Valla	Vertice REGENTE / ROI ERGINDES
Límite servidumbre de protección colindante	Soto	Vertice Topográfico
	Edificación en ruinas	Punto de Apoyo
	Tendido eléctrico / Tendido telefónico	



CONSULTOR
INGENIERÍA DIGITAL Y MEDIO AMBIENTE S.L.



MINISTERIO
PARA LA TRANSICIÓN ECOLÓGICA
Y EL RETO DEMOGRÁFICO

SECRETARÍA DE ESTADO DE MEDIO AMBIENTE
DIRECCIÓN GENERAL DE LA COSTA Y EL MAR
DEMARCACIÓN DE COSTAS ANDALUCÍA-ATLÁNTICO (Cádiz)

DESLINDE DEL DOMINIO PÚBLICO MARÍTIMO-TERRESTRE
TRAMO:
DEPURADORA - ASTILLEROS

TÉRMINO MUNICIPAL DE:
PUERTO REAL

PLANO Nº	HOJA Nº	PLANO	REFERENCIA
	11 de 13	PLANO PARCELARIO	DES01/23/11/0003

GRÁFICO DE DISTRIBUCIÓN DE HOJAS 1:50.000

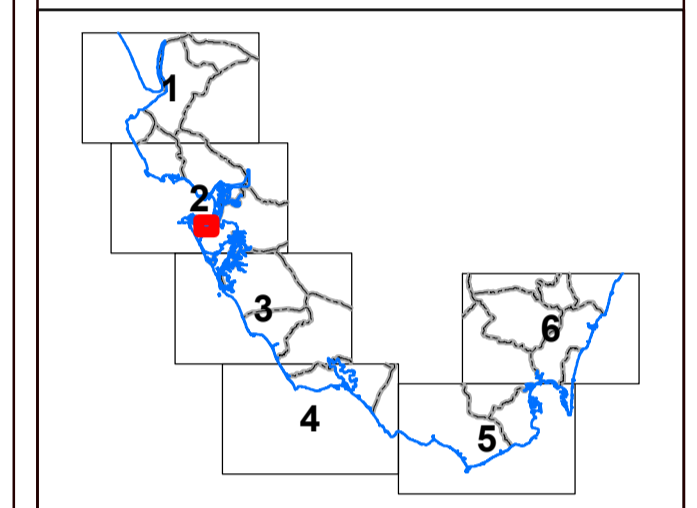
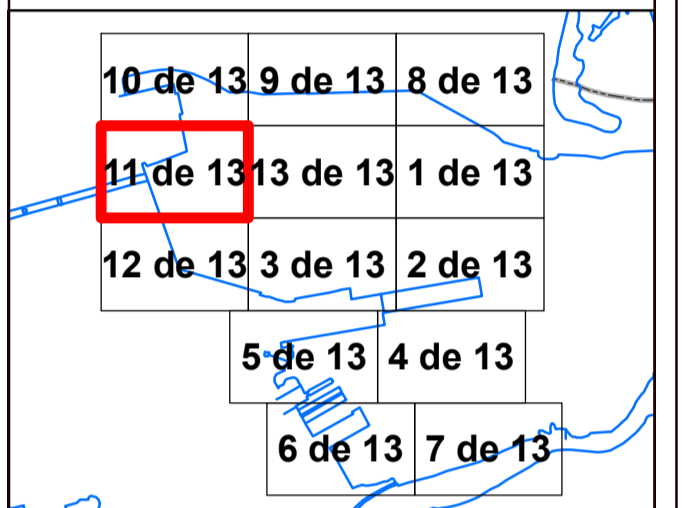


GRÁFICO DE DISTRIBUCIÓN DE HOJAS 1:1.000



EXAMINADO Y CONFORME	
EL JEFE DE SERVICIO DE DOMINIO PÚBLICO	EL JEFE DE LA DEMARCACIÓN
Álvaro Sánchez González	Patricio Poulet Brea
FECHA: 14/03/2025	

VÉRTICES POLIGONAL DEL DESLINDE			VÉRTICES POLIGONAL DE LA RIBERA DEL MAR		
VÉRTICE	X	Y	VÉRTICE	X	Y
R-79	745743.68	4045894.41	R-79	745743.68	4045894.41
R-80	745760.03	4045819.36	R-80	745760.03	4045819.36
R-81	745776.37	4045744.3	R-81	745776.37	4045744.3
R-82	745699.17	4045724.44	R-82	745699.17	4045724.44
R-83	745621.97	4045704.58	R-83	745621.97	4045704.58
R-84	745544.76	4045684.72	R-84	745544.76	4045684.72
R-85	745538.56	4045701.92	R-85	745538.56	4045701.92
R-86	745524.95	4045696.99	R-86	745524.95	4045696.99
R-87	745554.64	4045615.41	R-87	745554.64	4045615.41
R-88	745584.32	4045533.83	R-88	745584.32	4045533.83
R-89	745614.01	4045452.25	R-89	745614.01	4045452.25

INFORMACIÓN CARTOGRÁFICA

SISTEMA GEODÉSICO DE REFERENCIA: ETRS89	VUELO FOTOGRAMÉTRICO REALIZADO EN MARZO 2018
SISTEMA DE REPRESENTACIÓN CARTOGRÁFICA UTM - HUSO 29	AEROTRIANGULACIÓN PROPIA DE ESTE LEVANTAMIENTO
ORIGEN DE ALTURAS: NIVEL MEDIO DEL MAR EN ALCANTRE	APOYO DE CAMPO REALIZADO EN JULIO 2018
COORDENADAS UTM: ETRS89 EN MARCO DE HOJA	RESTITUCIÓN Y EDICIÓN REALIZADO EN 2019
COTA DEL CLAVO DEL PUERTO DE ALGECIRAS RESPECTO AL NMM EN ALCANTRE: 3.3 m. (2018)	

SIGNOS CONVENCIONALES PARTICULARES

— LINEA DE COTA	--- LINEA DE DESLINDES ANTERIORES	M-3 VERTICES DE DESLINDE
— POLIGONAL DEL DESLINDE DEL D.P.M.T.	- - - LIMITE PARCELAS COLINDANTES	R-3 VERTICES DE RIBERA DE MAR
— LINEA DE RIBERA DEL MAR	- - - LIMITE DE SUELO URBANO	R-7 VERTICES DE OTROS DESLINDES
--- LIMITE SERVIDUMBRE DE TRANSITO	--- LIMITE DE TÉRMINO MUNICIPAL	R-3 VERTICES DE DESLINDE INICIAL TRAMO
--- LIMITE SERVIDUMBRE DE PROTECCIÓN	--- LIMITE DE PROVINCIA	--- TERRENOS INNECESARIOS

NOTA: SI COINCIDE LA POLIGONAL DEL DESLINDE DE DPMT CON LA LINEA DE R.M. SÓLO SE GRAFICA LA PRIMERA

OTROS SIGNOS

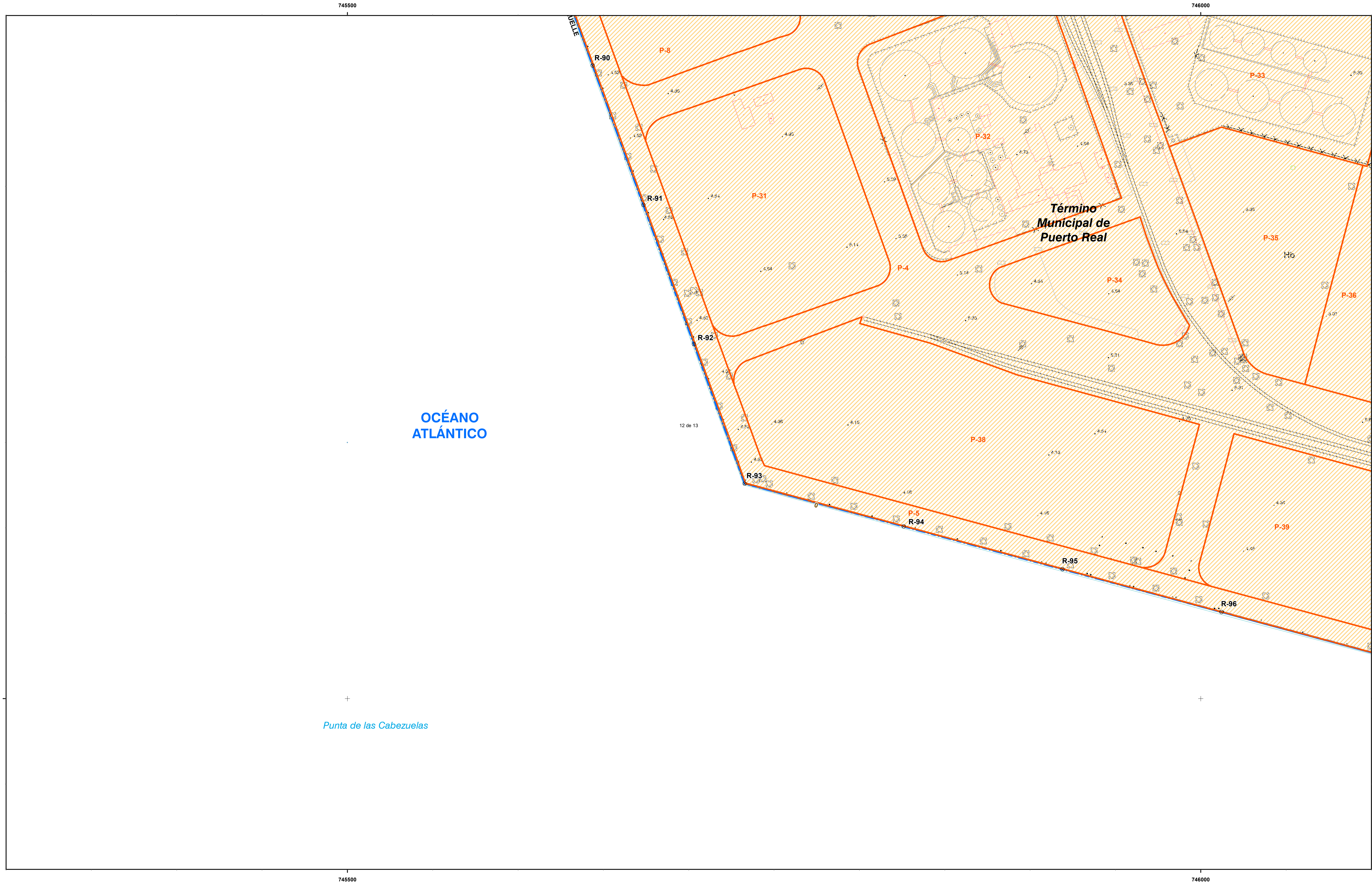
--- Deslindes colindantes	--- Muro Alambrada - Valla	• Punto NAP / Punto Nivelación
--- Límite servidumbre de tránsito colindante	--- Soto	△ Vertice REGENTE / ROI ERIGINDS
--- Límite servidumbre de protección colindante	--- Edificación en ruinas	△ Vertice Topográfico
	--- Tendido eléctrico / Tendido telefónico	• Punto de Apoyo

ESCALA 1/1.000

EQUIDISTANCIA 1 m.

CONSULTOR

INGENIERÍA DIGITAL Y MEDIO AMBIENTE S.L.



MINISTERIO
PARA LA TRANSICIÓN ECOLÓGICA
Y EL RETO DEMOGRÁFICO

SECRETARÍA DE ESTADO DE MEDIO AMBIENTE
DIRECCIÓN GENERAL DE LA COSTA Y EL MAR
DEMARCACIÓN DE COSTAS ANDALUCÍA-ATLÁNTICO (Cádiz)

DESLINDE DEL DOMINIO PÚBLICO MARÍTIMO-TERRESTRE

TRAMO:
DEPURADORA - ASTILLEROS

TÉRMINO MUNICIPAL DE:
PUERTO REAL

PLANO Nº	HOJA Nº	PLANO	REFERENCIA
	12 de 13	PARCELARIO	DES01/23/11/0003

GRÁFICO DE DISTRIBUCIÓN DE HOJAS 1:50.000

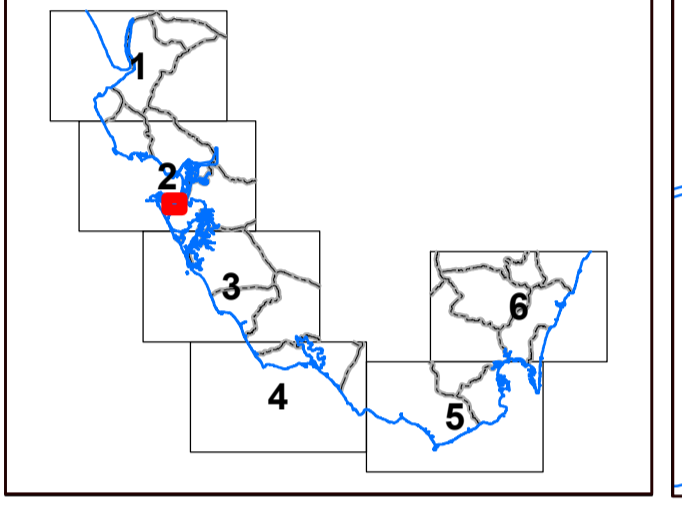
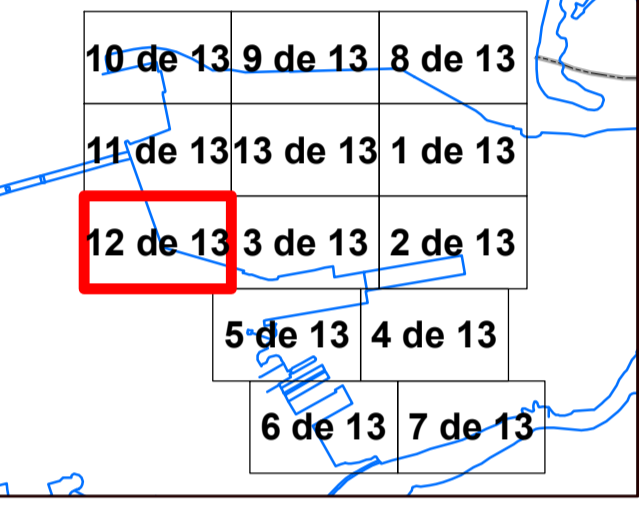


GRÁFICO DE DISTRIBUCIÓN DE HOJAS 1:1.000



EXAMINADO Y CONFORME
EL JEFE DE SERVICIO DE DOMINIO PÚBLICO: Álvaro Sánchez González
FECHA: 14/03/2025
EL JEFE DE LA DEMARCACIÓN: Patricio Poulet Brea

VÉRTICES POLIGONAL DEL DESLINDE			VÉRTICES POLIGONAL DE LA RIBERA DEL MAR		
VÉRTICE	X	Y	VÉRTICE	X	Y
R-90	745643.7	4045370.67	R-90	745643.7	4045370.67
R-91	745673.39	4045289.09	R-91	745673.39	4045289.09
R-92	745703.08	4045207.51	R-92	745703.08	4045207.51
R-93	745732.76	4045125.93	R-93	745732.76	4045125.93
R-94	745825.88	4045100.87	R-94	745825.88	4045100.87
R-95	745919	4045075.81	R-95	745919	4045075.81
R-96	746012.12	4045050.75	R-96	746012.12	4045050.75

INFORMACIÓN CARTOGRÁFICA

SISTEMA GEODÉSICO DE REFERENCIA: ETRS89
SISTEMA DE REPRESENTACIÓN CARTOGRÁFICA UTM - HUSO 29
ORIGEN DE ALTURAS: NIVEL MEDIO DEL MAR EN ALCANTAR
COORDENADAS UTM. ETRS89 EN MARCO DE HOJA
COTA DEL CLAVO DEL PUERTO DE ALGECIRAS RESPECTO AL NMM EN ALCANTAR: 3.3 m. (2018)

VUELO FOTOGRAMÉTRICO REALIZADO EN MARZO 2018
AEROTRIANGULACIÓN PROPIA DE ESTE LEVANTAMIENTO
APOYO DE CAMPO REALIZADO EN JULIO 2018
RESTITUCIÓN Y EDICIÓN REALIZADO EN 2019

SIGNOS CONVENCIONALES PARTICULARES

LINEA DE COTA 0
POLIGONAL DEL DESLINDE DEL D.P.M.T.
LINEA DE RIBERA DEL MAR
LÍMITE DE SERVIDUMBRE DE TRANSITO
LÍMITE DE SERVIDUMBRE DE PROTECCIÓN

LINEA DE DESLINDES ANTERIORES
LÍMITE DE PARCELAS COLINDANTES
LÍMITE DE SUELO URBANO
LÍMITE DE TÉRMINO MUNICIPAL
LÍMITE DE PROVINCIA

VÉRTICES DE DESLINDE
VÉRTICES DE RIBERA DE MAR
VÉRTICES DE OTROS DESLINDES
VÉRTICES DE DESLINDE INCORPORAL TRAMO
TERRENOS INNECESARIOS

NOTA: SI COINCIDE LA POLIGONAL DEL DESLINDE DE DPMT CON LA LINEA DE R.M. SÓLO SE GRAFICA LA PRIMERA

OTROS SIGNOS

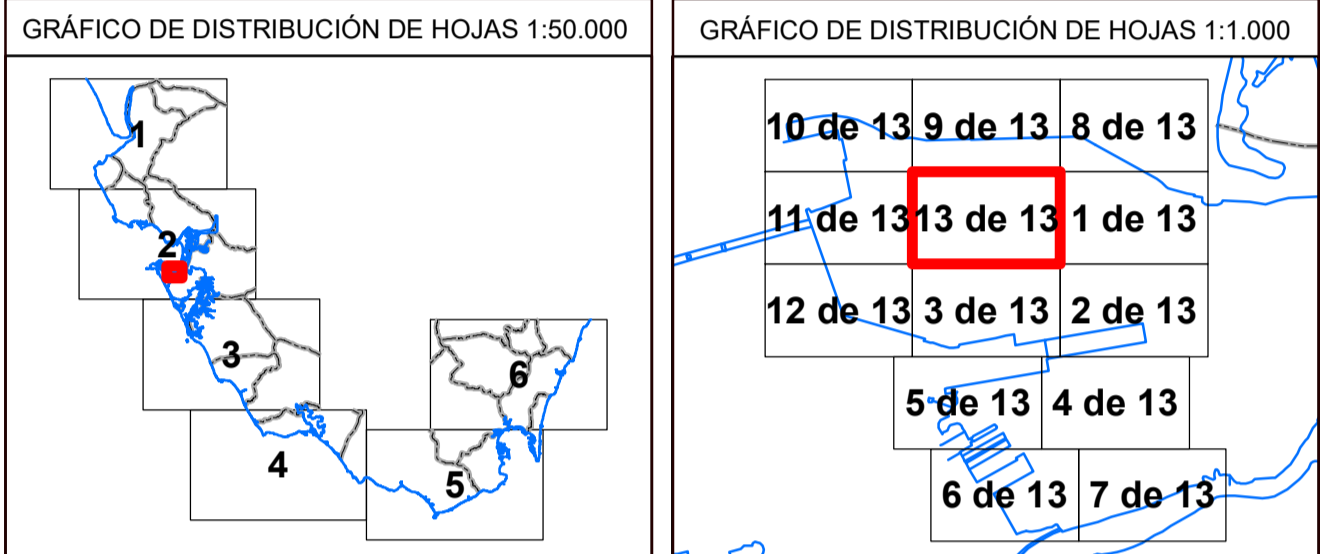
Estorpedo
Muro Alambrada - Valla
Seto
Estilación en ruinas
Tendido eléctrico / Tendido telefónico

Punto NAP / Punto Nivelación
Vertice REGENTE / ROI / REGINIS
Vertice Topográfico
Punto de Apoyo





PLANO Nº	HOJA Nº	PLANO	REFERENCIA
	13 de 13	PARCELARIO	DES01/23/11/0003



EXAMINADO Y CONFORME
EL JEFE DE SERVICIO DE DOMINIO PÚBLICO:

FECHA: 14/03/2025

EL JEFE DE LA DEMARCACIÓN PÚBLICA:

VÉRTICES POLIGONAL DEL DESLINDE			VÉRTICES POLIGONAL DE LA RIBERA DEL MAR		
VÉRTICE	X	Y	VÉRTICE	X	Y

<p>INFORMACIÓN CARTOGRÁFICA</p> <p>SISTEMA GEODÉSICO DE REFERENCIA: ETRS89 SISTEMA DE REPRESENTACIÓN CARTOGRÁFICA UTM - HUSO 29 ORIGEN DE ALTURAS: NIVEL MEDIO DEL MAR EN ALCANTRE COORDINADAS UTM: ETRS89 EN MARCO DE HOJA COTA DEL CLAVO DEL PUERTO DE ALGECIRAS RESPECTO AL NMM EN ALCANTRE: 3.3 m. (2018)</p> <p>VUELO FOTOGRAMÉTRICO REALIZADO EN MARZO 2018 AEROTRANGULACIÓN PROPIA DE ESTE LEVANTAMIENTO APOYO DE CAMPO REALIZADO EN JULIO 2018 RESTITUCIÓN Y EDICIÓN REALIZADO EN 2019</p>	<p>SIGNOS CONVENCIONALES PARTICULARES</p> <p>LINEA DE COTA POLIGONAL DEL DESLINDE DEL D.P.M.T. LINEA DE RIBERA DEL MAR LÍMITE SERVIDUMBRE DE TRÁNSITO LÍMITE SERVIDUMBRE DE PROTECCIÓN</p> <p>LINEA DE DESLINDES ANTERIORES LÍMITE DE PARCELAS COLINDANTES LÍMITE DE SUELO URBANO LÍMITE DE TÉRMINO MUNICIPAL LÍMITE DE PROVINCIA</p> <p>VERTICES DE DESLINDE VERTICES DE RIBERA DE MAR VERTICES DE OTROS DESLINDES VERTICES DE DESLINDE INICIAL TRAMO TERRENOS INNECESARIOS</p> <p>NOTA: SI CONCIDE LA POLIGONAL DEL DESLINDE DE DPMT CON LA LINEA DE R.M. SÓLO SE GRATIA LA PRIMERA</p>	<p>OTROS SIGNOS</p> <p>Estorropado Muro Alambreado -Valla Seto Estilación en ruinas Tendido eléctrico / Tendido telefónico</p> <p>Punto NAP / Punto Nivelación Vertice REGENTE / ROV EREGINDS Vertice Topografico Punto de Apoyo</p>	<p>ESCALA 1/1.000</p> <p>EQUIDISTANCIA 1 m.</p> <p>CONSULTOR</p> <p>INGENIERÍA DIGITAL Y MEDIO AMBIENTE S.L.</p>
---	--	---	---