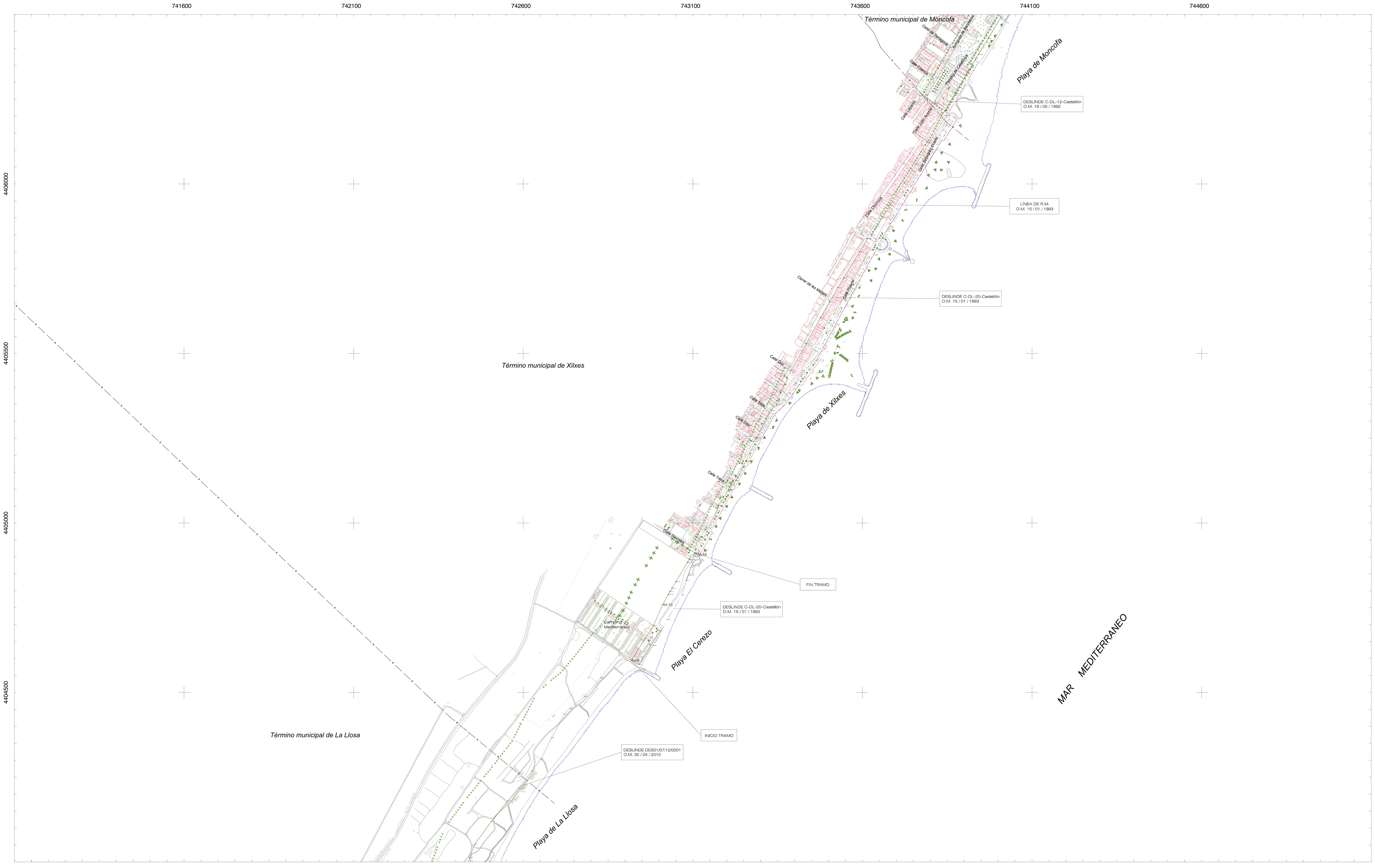

INFORMACIÓN CARTOGRÁFICA

SISTEMA GEODÉSICO DE REFERENCIA: ETRS89
SISTEMA DE PROYECCIÓN CARTOGRÁFICA: U.T.M. - HUSO 30
ORIGEN DE ALTITUDES: NIVEL MEDIO DEL MAR EN ALICANTE
COORDENADAS U.T.M. ETRS89 EN MARCO DE HOJA

VUELO FOTOGRAMETRICO REALIZADO EN 2.021
AEROTRIANGULACION REALIZADA EN 2.021
APOYO DE CAMPO REALIZADO EN 2.021
RESTITUCIÓN Y EDICIÓN REALIZADO EN 2.021

SIGNOS CONVENCIONALES PARTICULARES

LINEA DE COTA 0
POLIGONAL DEL DESLINDE DEL D.P.M.T.
LÍNEA DE RIBERA DEL MAR
LÍMITE SERVIDUMBRE DE TRÁNSITO
LÍMITE SERVIDUMBRE DE PROTECCIÓN
LINEA DE DESLINDES ANTERIORES
LIMITE PARCELAS COLINDANTES
LÍMITE DE SUELO URBANO
LÍMITE DE TÉRMINO MUNICIPAL
LÍMITE DE PROVINCIA
M-3 VÉRTICES DE DESLINDE
R-3 VÉRTICES DE RIBERA DE MAR
H-3 VÉRTICES DE OTROS DESLINDES
M-3 VÉRTICE DE DESLINDE INICIO/FINAL TRAMO
TERRENOS INNECESARIOS

NOTA: SI COINCIDE LA POLIGONAL DEL DESLINDE DE DPMT CON LA LÍNEA DE R.M. SÓLO SE GRAFÍA LA PRIMERA

OTROS SIGNOS

En tramitación — Deslinde colindante
Deslindes colindantes
Límite servidumbre de tránsito colindante
Límite servidumbre de protección colindante
Escarpado
Muro/ Alambrada -Valla
Seto
Edificación en ruinas
Tendido eléctrico/Tendido telefónico
Punto NAP / Punto Nivelación
Vertice REGENTE / ROI/ ERGNSS
Vértice Topográfico
Punto de Apoyo

ESCALA 1 / 5.000

10 m 0 10 20 30 40 50 60 70 80 90 100 EQUIDISTANCIA 0.5 m.

CONSULTOR

MINISTERIO
PARA LA TRANSICIÓN ECOLÓGICA
Y EL RETO DEMOGRÁFICO

DIRECCIÓN GENERAL DE LA COSTA Y EL MAR

Servicio Provincial de Costas en Castellón

DESLINDE DEL DOMINIO PÚBLICO MARÍTIMO-TERRESTRE

TRAMO DE COSTA COMPRENDIDO ENTRE EL NÚCLEO DE POBLACIÓN PLAYAS DE XILXES Y EL LÍMITE SUR DEL CAMPING MEDITERRÁNEO

TÉRMINO MUNICIPAL DE XILXES

PROPUESTA DE DELIMITACIÓN PROVISIONAL

PLANO Nº	HOJA Nº	PLANO:	REFERENCIA SERVICIO:	EXPEDIENTE DUNA:
1	U	POLIGONAL DE DESLINDE	2024DESL007XIL	DES01/24/12/0007

GRÁFICO DE DISTRIBUCIÓN DE HOJAS 1:5.000

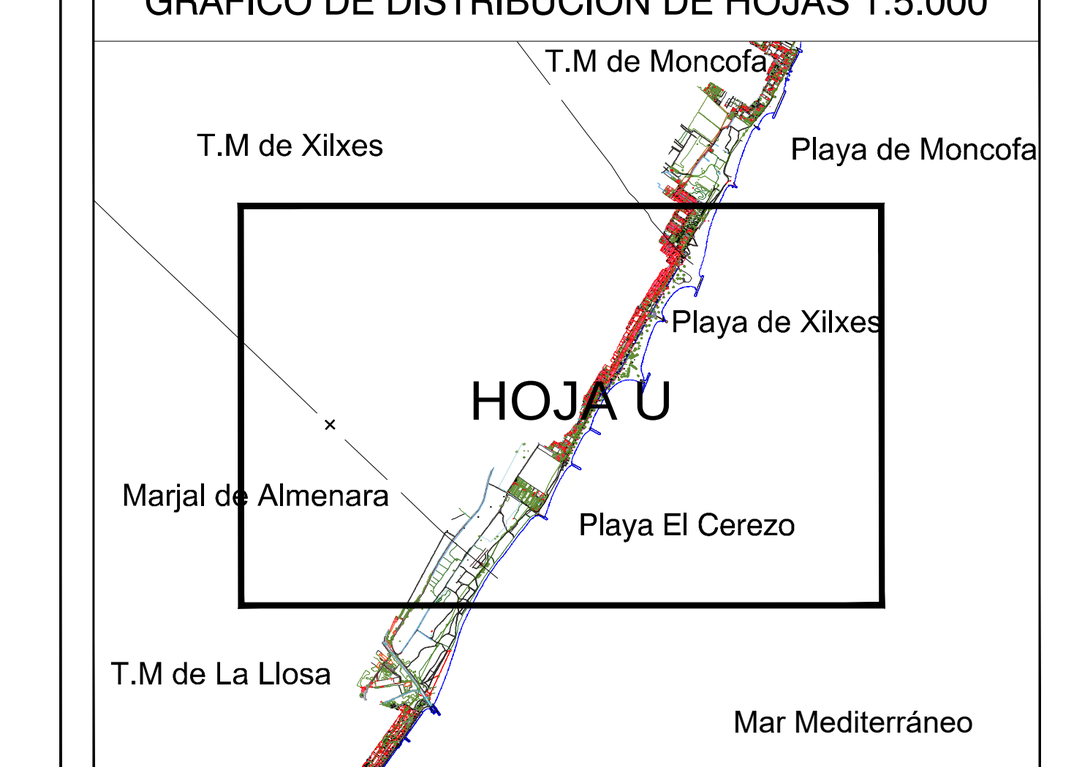

GRÁFICO DE DISTRIBUCIÓN DE HOJAS 1:1.000

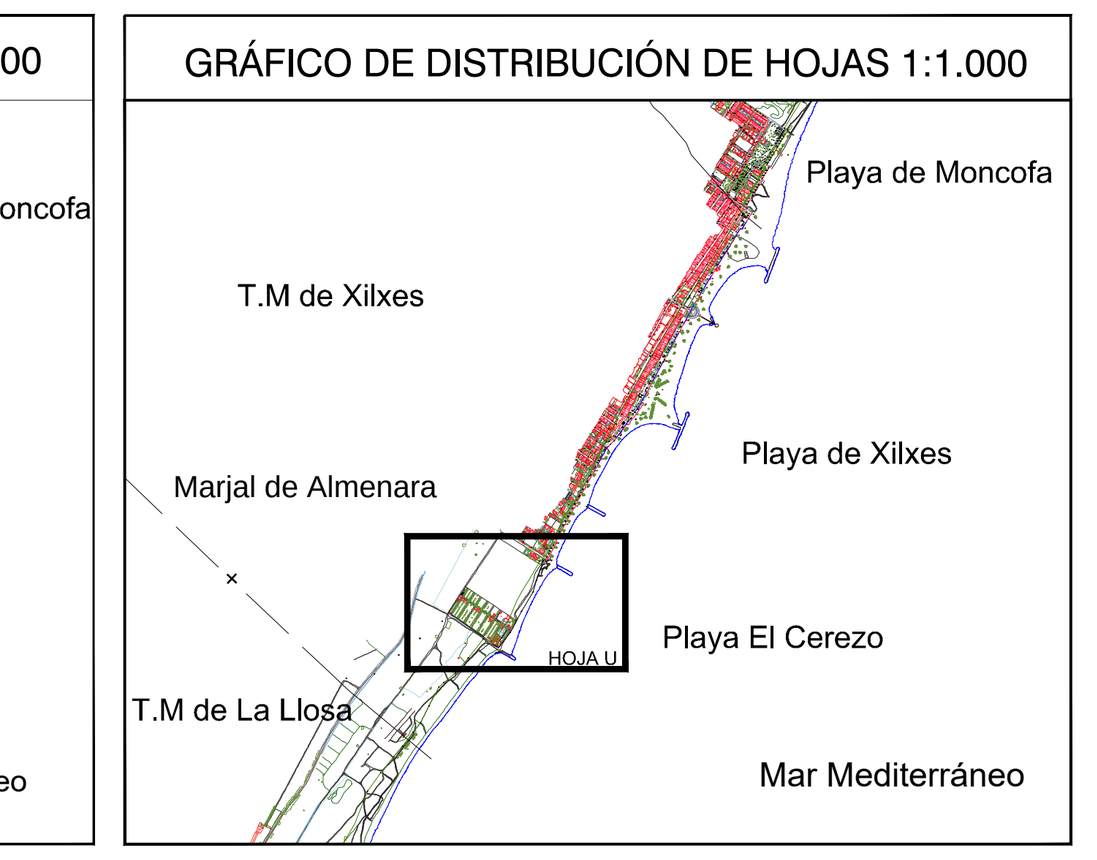

El Jefe del Servicio
de Gestión del Dominio Público

Fecha: Noviembre de 2.024

Conforme:
El Jefe del Sevicio Provincial

Firma: Ángel Segura Sala

Firma: Leonardo Monzonis Forner

VERTICES POLIGONAL DEL DESLINDE			VERTICES POLIGONAL DE LA RIBERA DEL MAR		
Num	X	Y	Num	X	Y