



FICHA TÉCNICA SOBRE INSTALACIÓN DE TEMPORADA EN DOMINIO PÚBLICO MARÍTIMO-TERRESTRE (Información a cumplimentar por el Ayuntamiento)

INSTALACIÓN Nº: 1.25

Localización de la instalación solicitada

Playa: LA HITA Municipio: SAN JAVIER
Hitos: ENTRE DP-86 Y DP-88 Deslinde: D.L. 66 17/04/07
Coordenadas UTM ETRS89 X: 0692548 Y: 4182474
Coordenadas geográficas

Datos sobre la instalación solicitada

Periodo de ocupación de la temporada: Plazo de Desde 01/02 hasta 31/12
autorización Año/Años: 2025-2029

Descripción de la ocupación:

Table with 2 columns: Tipo de instalación, Ocupación (m²). Rows: SOMBRILLAS Y HAMACAS (14 ud x 6,25 m2) - 88 m2; MESAS Y SILLAS - 70 m2

(1)Se indicará un número desde el uno (1), para cada instalación, correlativo en orden y ubicación
(2)Se indicarán todos los elementos que contenga una misma instalación: kiosco, mesas y sillas (indicar si lleva sombraje), sombrillas y hamacas (tipo tumbona), elementos náuticos (especificar tipo: patines, canoas, motos acuáticas, etc.), parque hinchable, pasarelas de madera, puesto de control, circuito de prácticas, canal de lanzamiento y varada.
(3)Indicar siempre en metros cuadrados (nunca en número de unidades).

Kioscos: Descripción de las instalaciones de suministro de agua, electricidad, y de saneamiento en Dominio Público Marítimo Terrestre y Servidumbre de Tránsito.....

Datos del solicitante

Empty box for applicant data





Código seguro de Verificación : GEISER-5173-5f44-f47d-3822-340a-802c-6224-5e2e | Puede verificar la integridad de este documento en la siguiente dirección : https://sede.administracionespublicas.gob.es/valida

FICHA TÉCNICA SOBRE INSTALACIÓN DE TEMPORADA EN DOMINIO PÚBLICO MARÍTIMO-TERRESTRE (Información a cumplimentar por el Ayuntamiento)

INSTALACIÓN Nº: 2.25

Localización de la instalación solicitada

Playa: BARNUEVO Municipio: SAN JAVIER
Hitos: ENTRE DP-41 Y DP-42 Deslinde: D.L. 66
Coordenadas UTM ETRS89 X: 0693360 Y: 4185615
Coordenadas geográficas

Datos sobre la instalación solicitada

Periodo de ocupación de la temporada: Plazo de Desde 01/03 hasta 10/09
autorización Año/Años: 2025-2029

Descripción de la ocupación:

Table with 2 columns: Tipo de instalación, Ocupación (m²). Row: ESPACIO FERIAL, 319 m2

(1)Se indicará un número desde el uno (1), para cada instalación, correlativo en orden y ubicación

(2)Se indicarán todos los elementos que contenga una misma instalación: kiosco, mesas y sillas (indicar si lleva sombrije), sombrillas y hamacas (tipo tumbona), elementos náuticos (especificar tipo: patines, canoas, motos acuáticas, etc.), parque hinchable, pasarelas de madera, puesto de control, circuito de prácticas, canal de lanzamiento y varada.

(3)Indicar siempre en metros cuadrados (nunca en número de unidades).

Kioscos: Descripción de las instalaciones de suministro de agua, electricidad, y de saneamiento en Dominio Público Marítimo Terrestre y Servidumbre de Tránsito.....

Datos del solicitante

Empty box for applicant data





FICHA TÉCNICA SOBRE INSTALACIÓN DE TEMPORADA EN DOMINIO PÚBLICO MARÍTIMO-TERRESTRE (Información a cumplimentar por el Ayuntamiento)

INSTALACIÓN Nº: 3.25

Localización de la instalación solicitada

Playa: EL PESCADOR Municipio: SAN JAVIER
Hitos: ENTRE DP-38 Y DP-39 Deslinde: D.L. 66
Coordenadas UTM ETRS89 X: 0693384 Y: 4185788
Coordenadas geográficas

Datos sobre la instalación solicitada

Periodo de ocupación de la temporada: Plazo de Desde 01/03 hasta 31/10
autorización Año/Años: 2025-2029

Descripción de la ocupación:

Table with 2 columns: Tipo de instalación, Ocupación (m²). Row: ELEMENTOS NÁUTICOS, ALQUILER DE KAYAKS, 50m2

- (1) Se indicará un número desde el uno (1), para cada instalación, correlativo en orden y ubicación
(2) Se indicarán todos los elementos que contenga una misma instalación: kiosco, mesas y sillas (indicar si lleva sombrije), sombrillas y hamacas (tipo tumbona), elementos náuticos (especificar tipo: patines, canoas, motos acuáticas, etc.), parque hinchable, pasarelas de madera, puesto de control, circuito de prácticas, canal de lanzamiento y varada.
(3) Indicar siempre en metros cuadrados (nunca en número de unidades).

Kioscos: Descripción de las instalaciones de suministro de agua, electricidad, y de saneamiento en Dominio Público Marítimo Terrestre y Servidumbre de Tránsito.....

Datos del solicitante

Empty rectangular box for applicant data.





FICHA TÉCNICA SOBRE INSTALACIÓN DE TEMPORADA EN DOMINIO PÚBLICO MARÍTIMO-TERRESTRE (Información a cumplimentar por el Ayuntamiento)

INSTALACIÓN Nº: 4.25

Localización de la instalación solicitada

Playa: COLÓN Municipio: SAN JAVIER
Hitos: ENTRE DP-33 Y DP-34 Deslinde: D.L. 66
Coordenadas UTM ETRS89 X: 0693595 Y: 4186100
Coordenadas geográficas

Datos sobre la instalación solicitada

Periodo de ocupación de la temporada: Plazo de Desde 01/03 hasta 31/10
autorización Año/Años: 2025-2029

Descripción de la ocupación:

Table with 2 columns: Tipo de instalación, Ocupación (m²). Row: PATINES Y CANAL DE VARADA, 38m2

- (1)Se indicará un número desde el uno (1), para cada instalación, correlativo en orden y ubicación
(2)Se indicarán todos los elementos que contenga una misma instalación: kiosco, mesas y sillas (indicar si lleva sombrije), sombrillas y hamacas (tipo tumbona), elementos náuticos (especificar tipo: patines, canoas, motos acuáticas, etc.), parque hinchable, pasarelas de madera, puesto de control, circuito de prácticas, canal de lanzamiento y varada.
(3)Indicar siempre en metros cuadrados (nunca en número de unidades).

Kioscos: Descripción de las instalaciones de suministro de agua, electricidad, y de saneamiento en Dominio Público Marítimo Terrestre y Servidumbre de Tránsito.....

Empty box for additional information or signature.





FICHA TÉCNICA SOBRE INSTALACIÓN DE TEMPORADA EN DOMINIO PÚBLICO MARÍTIMO-TERRESTRE (Información a cumplimentar por el Ayuntamiento)

INSTALACIÓN Nº: 5.25

Localización de la instalación solicitada

Playa: CASTILLICO Municipio: SAN JAVIER
Hitos: ENTRE DP-3 Y DP-4 Deslinde: D.L. 66
Coordenadas UTM ETRS89 X: 0694315 Y: 4187348
Coordenadas geográficas

Datos sobre la instalación solicitada

Periodo de ocupación de la temporada: Plazo de Desde 01/06 hasta 31/10
autorización Año/Años: 2025-2029

Descripción de la ocupación:

Table with 2 columns: Tipo de instalación, Ocupación (m²). Rows: PARQUE ACUÁTICO HINCHABLE (100m2), PUESTO DE CONTROL (5m2)

(1)Se indicará un número desde el uno (1), para cada instalación, correlativo en orden y ubicación
(2)Se indicarán todos los elementos que contenga una misma instalación: kiosco, mesas y sillas (indicar si lleva sombraje), sombrillas y hamacas (tipo tumbona), elementos náuticos (especificar tipo: patines, canoas, motos acuáticas, etc.), parque hinchable, pasarelas de madera, puesto de control, circuito de prácticas, canal de lanzamiento y varada.
(3)Indicar siempre en metros cuadrados (nunca en número de unidades).

Kioscos: Descripción de las instalaciones de suministro de agua, electricidad, y de saneamiento en Dominio Público Marítimo Terrestre y Servidumbre de Tránsito.....

Datos del solicitante

Empty box for applicant data

Código seguro de Verificación : GEISER-5173-5f44-f47d-3822-340a-802c-6224-5e2e | Puede verificar la integridad de este documento en la siguiente dirección : https://sede.administracionespublicas.gob.es/valida

ÁMBITO- PREFIJO

GEISER

Nº registro

REGAGE24e00089391713

CSV

GEISER-5173-5f44-f47d-3822-340a-802c-6224-5e2e

DIRECCIÓN DE VALIDACIÓN

https://sede.administracionespublicas.gob.es/valida

FECHA Y HORA DEL DOCUMENTO

27/11/2024 14:41:26 Horario peninsular

Validez del documento

Original





FICHA TÉCNICA SOBRE INSTALACIÓN DE TEMPORADA EN DOMINIO PÚBLICO MARÍTIMO-TERRESTRE (Información a cumplimentar por el Ayuntamiento)

INSTALACIÓN Nº: 6.25

Localización de la instalación solicitada

Playa: CASTILLICO Municipio: SAN JAVIER
Hitos: ENTRE DP-1 Y DP-2 Deslinde: D.L. 66
Coordenadas UTM ETRS89 X: 0694461 Y: 4187434
Coordenadas geográficas

Datos sobre la instalación solicitada

Periodo de ocupación de la temporada: Plazo de Desde 01/03 hasta 31/10
autorización Año/Años: 2025-2029

Descripción de la ocupación:

Table with 2 columns: Tipo de instalación, Ocupación (m²). Row 1: PATINES Y CANAL DE VARADA, 38m2

(1)Se indicará un número desde el uno (1), para cada instalación, correlativo en orden y ubicación
(2)Se indicarán todos los elementos que contenga una misma instalación: kiosco, mesas y sillas (indicar si lleva sombraje), sombrillas y hamacas (tipo tumbona), elementos náuticos (especificar tipo: patines, canoas, motos acuáticas, etc.), parque hinchable, pasarelas de madera, puesto de control, circuito de prácticas, canal de lanzamiento y varada.
(3)Indicar siempre en metros cuadrados (nunca en número de unidades).

Kioscos: Descripción de las instalaciones de suministro de agua, electricidad, y de saneamiento en Dominio Público Marítimo Terrestre y Servidumbre de Tránsito.....

Datos del solicitante

Empty box for applicant data

ÁMBITO

GEISER

Nº registro

REGAGE24e00089391713

GEISER-5173-5f44-f47d-3822-340a-802c-6224-5e2e

DIRECCIÓN DE VALIDACIÓN

https://sede.administracionespublicas.gob.es/valida

27/11/2024 14:41:26 Horario peninsular

Validez del documento

Original





Código seguro de Verificación : GEISER-5173-5f44-f47d-3822-340a-802c-6224-5e2e | Puede verificar la integridad de este documento en la siguiente dirección : https://sede.administracionespublicas.gob.es/valida

FICHA TÉCNICA SOBRE INSTALACIÓN DE TEMPORADA EN DOMINIO PÚBLICO MARÍTIMO-TERRESTRE (Información a cumplimentar por el Ayuntamiento)

INSTALACIÓN Nº: 7.25

Localización de la instalación solicitada

Playa: EL PEDRUCHO Municipio: SAN JAVIER
Hitos: Junto DP-12 Deslinde: D.L. 29 TRAMO 5
Coordenadas UTM ETRS89 X: 0699910 Y: 4172947
Coordenadas geográficas

Datos sobre la instalación solicitada

Periodo de ocupación de la temporada: Plazo de Desde 01/03 hasta 31/10
autorización Año/Años: 2025-2029

Descripción de la ocupación:

Table with 2 columns: Tipo de instalación, Ocupación (m²). Row: SOMBRILLAS Y HAMACAS (16 ud x 6,25 m2), 100m2

(1)Se indicará un número desde el uno (1), para cada instalación, correlativo en orden y ubicación

(2)Se indicarán todos los elementos que contenga una misma instalación: kiosco, mesas y sillas (indicar si lleva sombrije), sombrillas y hamacas (tipo tumbona), elementos náuticos (especificar tipo: patines, canoas, motos acuáticas, etc.), parque hinchable, pasarelas de madera, puesto de control, circuito de prácticas, canal de lanzamiento y varada.

(3)Indicar siempre en metros cuadrados (nunca en número de unidades).

Kioscos: Descripción de las instalaciones de suministro de agua, electricidad, y de saneamiento en Dominio Público Marítimo Terrestre y Servidumbre de Tránsito.....

Datos del solicitante

Empty box for applicant data





Código seguro de Verificación : GEISER-5173-5f44-f47d-3822-340a-802c-6224-5e2e | Puede verificar la integridad de este documento en la siguiente dirección : https://sede.administracionespublicas.gob.es/valida

FICHA TÉCNICA SOBRE INSTALACIÓN DE TEMPORADA EN DOMINIO PÚBLICO MARÍTIMO-TERRESTRE (Información a cumplimentar por el Ayuntamiento)

INSTALACIÓN Nº: 8.25
Localización de la instalación solicitada

Playa: EL PEDRUCHO Municipio: SAN JAVIER
Hitos: Entre DP-20 y DP -21 Deslinde: D.L. 29 TRAMO 5
Coordenadas UTM ETRS89 X: 0699674 Y: 4173649
Coordenadas geográficas

Datos sobre la instalación solicitada

Periodo de ocupación de la temporada: Plazo de Desde 01/03 hasta 31/10
autorización Año/Años: 2025-2029

Descripción de la ocupación:

Table with 2 columns: Tipo de instalación, Ocupación (m²). Row: SOMBRILLAS Y HAMACAS (12 ud x 6,25 m2), 75m2

(1)Se indicará un número desde el uno (1), para cada instalación, correlativo en orden y ubicación

(2)Se indicarán todos los elementos que contenga una misma instalación: kiosco, mesas y sillas (indicar si lleva sombraje), sombrillas y hamacas (tipo tumbona), elementos náuticos (especificar tipo: patines, canoas, motos acuáticas, etc.), parque hinchable, pasarelas de madera, puesto de control, circuito de prácticas, canal de lanzamiento y varada.

(3)Indicar siempre en metros cuadrados (nunca en número de unidades).

Kioscos: Descripción de las instalaciones de suministro de agua, electricidad, y de saneamiento en Dominio Público Marítimo Terrestre y Servidumbre de Tránsito.....

Datos del solicitante

Empty box for applicant data





FICHA TÉCNICA SOBRE INSTALACIÓN DE TEMPORADA EN DOMINIO PÚBLICO MARÍTIMO-TERRESTRE (Información a cumplimentar por el Ayuntamiento)

INSTALACIÓN Nº: 9.25

Localización de la instalación solicitada

Playa: EL PEDRUCHO Municipio: SAN JAVIER
Hitos: Junto DP-32 Y DP-33 Deslinde: D.L. 29 TRAMO 5
Coordenadas UTM ETRS89 X: 0699411 Y: 4174611

Datos sobre la instalación solicitada

Periodo de ocupación de la temporada: Plazo de Desde 01/03 hasta 31/10
autorización Año/Años: 2025-2029

Descripción de la ocupación:

Table with 2 columns: Tipo de instalación, Ocupación (m²). Rows include KIOSKO (20m2), PÉRGOLAS, MESAS Y SILLAS (50m2), SOMBRILLAS Y HAMACAS (15 ud x 6,25 m2) (94m2).

- (1) Se indicará un número desde el uno (1), para cada instalación, correlativo en orden y ubicación
(2) Se indicarán todos los elementos que contenga una misma instalación: kiosco, mesas y sillas (indicar si lleva sombraje), sombrillas y hamacas (tipo tumbona), elementos náuticos (especificar tipo: patines, canoas, motos acuáticas, etc.), parque hinchable, pasarelas de madera, puesto de control, circuito de prácticas, canal de lanzamiento y varada.
(3) Indicar siempre en metros cuadrados (nunca en número de unidades).

Kioscos: Descripción de las instalaciones de suministro de agua, electricidad, y de saneamiento en Dominio Público Marítimo Terrestre y Servidumbre de Tránsito.....

Datos del solicitante

Empty box for applicant data.

Código seguro de Verificación : GEISER-5173-5f44-f47d-3822-340a-802c-6224-5e2e | Puede verificar la integridad de este documento en la siguiente dirección : https://sede.administracionespublicas.gob.es/valida

ÁMBITO- PREFIJO

GEISER

Nº registro

REGAGE24e00089391713

CSV

GEISER-5173-5f44-f47d-3822-340a-802c-6224-5e2e

DIRECCIÓN DE VALIDACIÓN

https://sede.administracionespublicas.gob.es/valida

FECHA Y HORA DEL DOCUMENTO

27/11/2024 14:41:26 Horario peninsular

Validez del documento

Original





FICHA TÉCNICA SOBRE INSTALACIÓN DE TEMPORADA EN DOMINIO PÚBLICO MARÍTIMO-TERRESTRE (Información a cumplimentar por el Ayuntamiento)

INSTALACIÓN Nº: 10.25

Localización de la instalación solicitada

Playa: EL ARENAL Municipio: SAN JAVIER
Hitos: Frente DP-48 Deslinde: D.L. 29
Coordenadas UTM ETRS89 X: 0699368 Y: 4176075
Coordenadas geográficas

Datos sobre la instalación solicitada

Periodo de ocupación de la temporada: Plazo de Desde 01/03 hasta 31/10
autorización Año/Años: 2025-2029

Descripción de la ocupación:

Table with 2 columns: Tipo de instalación, Ocupación (m²). Rows: KIOSKO (20m2), PÉRGOLAS, MESAS Y SILLAS (50m2)

(1)Se indicará un número desde el uno (1), para cada instalación, correlativo en orden y ubicación

(2)Se indicarán todos los elementos que contenga una misma instalación: kiosco, mesas y sillas (indicar si lleva sombraje), sombrillas y hamacas (tipo tumbona), elementos náuticos (especificar tipo: patines, canoas, motos acuáticas, etc.), parque hinchable, pasarelas de madera, puesto de control, circuito de prácticas, canal de lanzamiento y varada.

(3)Indicar siempre en metros cuadrados (nunca en número de unidades).

Kioscos: Descripción de las instalaciones de suministro de agua, electricidad, y de saneamiento en Dominio Público Marítimo Terrestre y Servidumbre de Tránsito.....

Datos del solicitante

Empty box for applicant data

Código seguro de Verificación : GEISER-5173-5f44-f47d-3822-340a-802c-6224-5e2e | Puede verificar la integridad de este documento en la siguiente dirección : https://sede.administracionespublicas.gob.es/valida





FICHA TÉCNICA SOBRE INSTALACIÓN DE TEMPORADA EN DOMINIO PÚBLICO MARÍTIMO-TERRESTRE (Información a cumplimentar por el Ayuntamiento)

INSTALACIÓN Nº: 11.25

Localización de la instalación solicitada

Playa: EL ESTACIO Municipio: SAN JAVIER
Hitos: entre DP-33 y DP-34 Deslinde: D.L. 31
Coordenadas UTM ETRS89 X: 0699264 Y: 4178735
Coordenadas geográficas

Datos sobre la instalación solicitada

Periodo de ocupación de la temporada: Plazo de Desde 01/03 hasta 31/10
autorización Año/Años: 2025-2029

Descripción de la ocupación:

⁽²⁾ Tipo de instalación	⁽³⁾ Ocupación (m ²)
KIOSKO	20m2
PÉRGOLAS, MESAS Y SILLAS	50m2
SOMBRILLAS Y HAMACAS 15*6,25	94 m2

⁽¹⁾Se indicará un número desde el uno (1), para cada instalación, correlativo en orden y ubicación

⁽²⁾Se indicarán todos los elementos que contenga una misma instalación: kiosco, mesas y sillas (indicar si lleva sombraje), sombrillas y hamacas (tipo tumbona), elementos náuticos (especificar tipo: patines, canoas, motos acuáticas, etc.), parque hinchable, pasarelas de madera, puesto de control, circuito de prácticas, canal de lanzamiento y varada.

⁽³⁾Indicar siempre en **metros cuadrados** (nunca en número de unidades).

Kioscos: Descripción de las instalaciones de suministro de agua, electricidad, y de saneamiento en Dominio Público Marítimo Terrestre y Servidumbre de Tránsito.....

.....
.....

Datos del solicitante

ÁMBITO- PREFIJO

GEISER

Nº registro

REGAGE24e00089391713

CSV

GEISER-5173-5f44-f47d-3822-340a-802c-6224-5e2e

DIRECCIÓN DE VALIDACIÓN

<https://sede.administracionespublicas.gob.es/valida>

FECHA Y HORA DEL DOCUMENTO

27/11/2024 14:41:26 Horario peninsular

Validez del documento

Original





FICHA TÉCNICA SOBRE INSTALACIÓN DE TEMPORADA EN DOMINIO PÚBLICO MARÍTIMO-TERRESTRE (Información a cumplimentar por el Ayuntamiento)

INSTALACIÓN Nº: 11.25

Localización de la instalación solicitada

Playa: ENSENADA DEL ESPARTO Municipio: SAN JAVIER
Hitos: Frente DP-41 Deslinde: D.L. 33
Coordenadas UTM ETRS89 X: 0700018 Y: 4180391
Coordenadas geográficas

Datos sobre la instalación solicitada

Periodo de ocupación de la temporada: Plazo de Desde 01/06 hasta 31/10
autorización Año/Años: 2025-2029

Descripción de la ocupación:

Table with 2 columns: Tipo de instalación, Ocupación (m²). Rows: PARQUE ACUÁTICO HINCHABLE (100m2), PUESTO CONTROL (5m2)

(1)Se indicará un número desde el uno (1), para cada instalación, correlativo en orden y ubicación
(2)Se indicarán todos los elementos que contenga una misma instalación: kiosco, mesas y sillas (indicar si lleva sombraje), sombrillas y hamacas (tipo tumbona), elementos náuticos (especificar tipo: patines, canoas, motos acuáticas, etc.), parque hinchable, pasarelas de madera, puesto de control, circuito de prácticas, canal de lanzamiento y varada.
(3)Indicar siempre en metros cuadrados (nunca en número de unidades).

Kioscos: Descripción de las instalaciones de suministro de agua, electricidad, y de saneamiento en Dominio Público Marítimo Terrestre y Servidumbre de Tránsito.....

Datos del solicitante

Empty box for applicant data

Código seguro de Verificación : GEISER-5173-5f44-f47d-3822-340a-802c-6224-5e2e | Puede verificar la integridad de este documento en la siguiente dirección : https://sede.administracionespublicas.gob.es/valida





FICHA TÉCNICA SOBRE INSTALACIÓN DE TEMPORADA EN DOMINIO PÚBLICO MARÍTIMO-TERRESTRE (Información a cumplimentar por el Ayuntamiento)

INSTALACIÓN Nº: 12.25

Localización de la instalación solicitada

Playa: ENSENADA DEL ESPARTO Municipio: SAN JAVIER
Hitos: Frente DP-58 Deslinde: D.L. 33 TRAMO 9
Coordenadas UTM ETRS89 X: 0699240 Y: 4180598
Coordenadas geográficas

Datos sobre la instalación solicitada

Periodo de ocupación de la temporada: Plazo de Desde 01/06 hasta 31/10
autorización Año/Años: 2025-2029

Descripción de la ocupación:

⁽²⁾ Tipo de instalación	⁽³⁾ Ocupación (m ²)
SOMBRILLAS Y HAMACAS (12 ud x 6,25 m2)	75m2

⁽¹⁾Se indicará un número desde el uno (1), para cada instalación, correlativo en orden y ubicación

⁽²⁾Se indicarán todos los elementos que contenga una misma instalación: kiosco, mesas y sillas (indicar si lleva sombrije), sombrillas y hamacas (tipo tumbona), elementos náuticos (especificar tipo: patines, canoas, motos acuáticas, etc.), parque hinchable, pasarelas de madera, puesto de control, circuito de prácticas, canal de lanzamiento y varada.

⁽³⁾Indicar siempre en **metros cuadrados** (nunca en número de unidades).

Kioscos: Descripción de las instalaciones de suministro de agua, electricidad, y de saneamiento en Dominio Público Marítimo Terrestre y Servidumbre de Tránsito.....

.....
.....

Datos del solicitante





FICHA TÉCNICA SOBRE INSTALACIÓN DE TEMPORADA EN DOMINIO PÚBLICO MARÍTIMO-TERRESTRE (Información a cumplimentar por el Ayuntamiento)

INSTALACIÓN Nº: 14.25

Localización de la instalación solicitada

Playa: VENEZIOLA Municipio: SAN JAVIER
Hitos: Entre DP-18 y DP-19 Deslinde: D.L. 34 TRAMO 10
Coordenadas UTM ETRS89 X: 0698130 Y: 4182883
Coordenadas geográficas

Datos sobre la instalación solicitada

Periodo de ocupación de la temporada: Plazo de Desde 01/03 hasta 31/10
autorización Año/Años: 2025-2029

Descripción de la ocupación:

Table with 2 columns: Tipo de instalación, Ocupación (m²). Rows: KIOSKO (20m2), MESAS Y SILLAS CON PÉRGOLA (50m2)

(1)Se indicará un número desde el uno (1), para cada instalación, correlativo en orden y ubicación
(2)Se indicarán todos los elementos que contenga una misma instalación: kiosco, mesas y sillas (indicar si lleva sombraje), sombrillas y hamacas (tipo tumbona), elementos náuticos (especificar tipo: patines, canoas, motos acuáticas, etc.), parque hinchable, pasarelas de madera, puesto de control, circuito de prácticas, canal de lanzamiento y varada.
(3)Indicar siempre en metros cuadrados (nunca en número de unidades).

Kioscos: Descripción de las instalaciones de suministro de agua, electricidad, y de saneamiento en Dominio Público Marítimo Terrestre y Servidumbre de Tránsito.....

Datos del solicitante





Código seguro de Verificación : GEISER-5173-5f44-f47d-3822-340a-802c-6224-5e2e | Puede verificar la integridad de este documento en la siguiente dirección : https://sede.administracionespublicas.gob.es/valida

FICHA TÉCNICA SOBRE INSTALACIÓN DE TEMPORADA EN DOMINIO PÚBLICO MARÍTIMO-TERRESTRE (Información a cumplimentar por el Ayuntamiento)

INSTALACIÓN Nº: 15.25

Localización de la instalación solicitada

Playa: VENEZIOLA Municipio: SAN JAVIER
Hitos: Entre DP-19 y DP-20 Deslinde: D.L. 34 TRAMO 10
Coordenadas UTM ETRS89 X: 0698196 Y: 4182740
Coordenadas geográficas

Datos sobre la instalación solicitada

Periodo de ocupación de la temporada: Plazo de Desde 01/03 hasta 31/10
autorización Año/Años: 2025-2029

Descripción de la ocupación:

Table with 2 columns: Tipo de instalación, Ocupación (m²). Rows: SOMBRILLAS Y HAMACAS (60m2), HIDROPEDALES Y PIRAGÜAS (36m2)

(1)Se indicará un número desde el uno (1), para cada instalación, correlativo en orden y ubicación

(2)Se indicarán todos los elementos que contenga una misma instalación: kiosco, mesas y sillas (indicar si lleva sombraje), sombrillas y hamacas (tipo tumbona), elementos náuticos (especificar tipo: patines, canoas, motos acuáticas, etc.), parque hinchable, pasarelas de madera, puesto de control, circuito de prácticas, canal de lanzamiento y varada.

(3)Indicar siempre en metros cuadrados (nunca en número de unidades).

Kioscos: Descripción de las instalaciones de suministro de agua, electricidad, y de saneamiento en Dominio Público Marítimo Terrestre y Servidumbre de Tránsito.....

Datos del solicitante

ÁMBITO- PREFIJO

GEISER

Nº registro

REGAGE24e00089391713

CSV

GEISER-5173-5f44-f47d-3822-340a-802c-6224-5e2e

DIRECCIÓN DE VALIDACIÓN

https://sede.administracionespublicas.gob.es/valida

FECHA Y HORA DEL DOCUMENTO

27/11/2024 14:41:26 Horario peninsular

Validez del documento

Original





FICHA TÉCNICA SOBRE INSTALACIÓN DE TEMPORADA EN DOMINIO PÚBLICO MARÍTIMO-TERRESTRE (Información a cumplimentar por el Ayuntamiento)

INSTALACIÓN Nº: 16.25

Localización de la instalación solicitada

Playa: VENEZIOLA Municipio: SAN JAVIER
Hitos: Frente DP-24 Deslinde: D.L. 34 TRAMO 10
Coordenadas UTM ETRS89 X: 0698233 Y: 4182628
Coordenadas geográficas

Datos sobre la instalación solicitada

Periodo de ocupación de la temporada: Plazo de Desde 01/06 hasta 31/10
autorización Año/Años: 2025-2029

Descripción de la ocupación:

Table with 2 columns: Tipo de instalación, Ocupación (m²). Rows: PARQUE ACUÁTICO HINCHABLE (100m2), PUESTO DE CONTROL (5m2)

(1)Se indicará un número desde el uno (1), para cada instalación, correlativo en orden y ubicación

(2)Se indicarán todos los elementos que contenga una misma instalación: kiosco, mesas y sillas (indicar si lleva sombraje), sombrillas y hamacas (tipo tumbona), elementos náuticos (especificar tipo: patines, canoas, motos acuáticas, etc.), parque hinchable, pasarelas de madera, puesto de control, circuito de prácticas, canal de lanzamiento y varada.

(3)Indicar siempre en metros cuadrados (nunca en número de unidades).

Kioscos: Descripción de las instalaciones de suministro de agua, electricidad, y de saneamiento en Dominio Público Marítimo Terrestre y Servidumbre de Tránsito.....

Datos del solicitante

Código seguro de Verificación : GEISER-5173-5f44-f47d-3822-340a-802c-6224-5e2e | Puede verificar la integridad de este documento en la siguiente dirección : https://sede.administracionespublicas.gob.es/valida

ÁMBITO- PREFIJO

GEISER

Nº registro

REGAGE24e00089391713

CSV

GEISER-5173-5f44-f47d-3822-340a-802c-6224-5e2e

DIRECCIÓN DE VALIDACIÓN

https://sede.administracionespublicas.gob.es/valida

FECHA Y HORA DEL DOCUMENTO

27/11/2024 14:41:26 Horario peninsular

Validez del documento

Original





FICHA TÉCNICA SOBRE INSTALACIÓN DE TEMPORADA EN DOMINIO PÚBLICO MARÍTIMO-TERRESTRE (Información a cumplimentar por el Ayuntamiento)

(1) INSTALACIÓN Nº: 17.25

Localización de la instalación solicitada

Playa: VENEZIOLA Municipio: SAN JAVIER
Hitos: Entre DP-25 y DP-29 Deslinde: D.L. 34 TRAMO 10
Coordenadas UTM ETRS89 X: 0698332 Y: 4182424
Coordenadas geográficas

Datos sobre la instalación solicitada

Periodo de ocupación de la temporada: Plazo de Desde 01/06 hasta 31/10
autorización Año/Años: 2025-2029

Descripción de la ocupación:

Table with 2 columns: Tipo de instalación, Ocupación (m²). Row: SOMBRILLAS Y HAMACAS (16 ud x 6,25 m2), 100m2

(1)Se indicará un número desde el uno (1), para cada instalación, correlativo en orden y ubicación
(2)Se indicarán todos los elementos que contenga una misma instalación: kiosco, mesas y sillas (indicar si lleva sombraje), sombrillas y hamacas (tipo tumbona), elementos náuticos (especificar tipo: patines, canoas, motos acuáticas, etc.), parque hinchable, pasarelas de madera, puesto de control, circuito de prácticas, canal de lanzamiento y varada.

(3)Indicar siempre en metros cuadrados (nunca en número de unidades).

Kioscos: Descripción de las instalaciones de suministro de agua, electricidad, y de saneamiento en Dominio Público Marítimo Terrestre y Servidumbre de Tránsito.....

Datos del solicitante

Código seguro de Verificación : GEISER-5173-5f44-f47d-3822-340a-802c-6224-5e2e | Puede verificar la integridad de este documento en la siguiente dirección : https://sede.administracionespublicas.gob.es/valida

ÁMBITO- PREFIJO

GEISER

Nº registro

REGAGE24e00089391713

CSV

GEISER-5173-5f44-f47d-3822-340a-802c-6224-5e2e

DIRECCIÓN DE VALIDACIÓN

https://sede.administracionespublicas.gob.es/valida

FECHA Y HORA DEL DOCUMENTO

27/11/2024 14:41:26 Horario peninsular

Validez del documento

Original





FICHA TÉCNICA SOBRE INSTALACIÓN DE TEMPORADA EN DOMINIO PÚBLICO MARÍTIMO-TERRESTRE (Información a cumplimentar por el Ayuntamiento)

(1) INSTALACIÓN Nº: 18.25

Localización de la instalación solicitada

Playa: CHICA Municipio: SAN JAVIER
Hitos: Frente DP-56 Deslinde: D.L. 34 TRAMO 10
Coordenadas UTM ETRS89 X: 0698834 Y: 4180918
Coordenadas geográficas

Datos sobre la instalación solicitada

Periodo de ocupación de la temporada: Plazo de Desde 01/03 hasta 31/10
autorización Año/Años: 2025-2029

Descripción de la ocupación:

Table with 2 columns: Tipo de instalación, Ocupación (m²). Rows include: Elementos náuticos a motor (28 m2), Hidropedales (25 m2), kayaks (15 m²), Puesto de Control (5 m2), Lancha de Auxilio (10 m²), Canal de Balizamiento (12.784m2)

(1)Se indicará un número desde el uno (1), para cada instalación, correlativo en orden y ubicación

(2)Se indicarán todos los elementos que contenga una misma instalación: kiosco, mesas y sillas (indicar si lleva sombrije), sombrillas y hamacas (tipo tumbona), elementos náuticos (especificar tipo: patines, canoas, motos acuáticas, etc.), parque hinchable, pasarelas de madera, puesto de control, circuito de prácticas, canal de lanzamiento y varada.

(3)Indicar siempre en metros cuadrados (nunca en número de unidades).

Kioscos: Descripción de las instalaciones de suministro de agua, electricidad, y de saneamiento en Dominio Público Marítimo Terrestre y Servidumbre de Tránsito.....

Código seguro de Verificación : GEISER-5173-5f44-f47d-3822-340a-802c-6224-5e2e | Puede verificar la integridad de este documento en la siguiente dirección : https://sede.administracionespublicas.gob.es/valida

ÁMBITO- PREFIJO

GEISER

Nº registro

REGAGE24e00089391713

CSV

GEISER-5173-5f44-f47d-3822-340a-802c-6224-5e2e

DIRECCIÓN DE VALIDACIÓN

https://sede.administracionespublicas.gob.es/valida

FECHA Y HORA DEL DOCUMENTO

27/11/2024 14:41:26 Horario peninsular

Validez del documento

Original





FICHA TÉCNICA SOBRE INSTALACIÓN DE TEMPORADA EN DOMINIO PÚBLICO MARÍTIMO-TERRESTRE (Información a cumplimentar por el Ayuntamiento)

INSTALACIÓN Nº: 19.25

Localización de la instalación solicitada

Playa: MISTRAL Municipio: SAN JAVIER
Hitos: Entre DP-1 Y DP-2 Deslinde: D.L. 32 TRAMO 8
Coordenadas UTM ETRS89 X: 0699117 Y: 4179047
Coordenadas geográficas

Datos sobre la instalación solicitada

Periodo de ocupación de la temporada: Plazo de Desde 01/06 hasta 31/10
autorización Año/Años: 2025-2029

Descripción de la ocupación:

Table with 2 columns: Tipo de instalación, Ocupación (m²). Rows: PARQUE ACUÁTICO HINCHABLE (100m2), PUESTO DE CONTROL (5m2)

(1)Se indicará un número desde el uno (1), para cada instalación, correlativo en orden y ubicación

(2)Se indicarán todos los elementos que contenga una misma instalación: kiosco, mesas y sillas (indicar si lleva sombrije), sombrillas y hamacas (tipo tumbona), elementos náuticos (especificar tipo: patines, canoas, motos acuáticas, etc.), parque hinchable, pasarelas de madera, puesto de control, circuito de prácticas, canal de lanzamiento y varada.

(3)Indicar siempre en metros cuadrados (nunca en número de unidades).

Kioscos: Descripción de las instalaciones de suministro de agua, electricidad, y de saneamiento en Dominio Público Marítimo Terrestre y Servidumbre de Tránsito.....

Datos del solicitante

Código seguro de Verificación : GEISER-5173-5f44-f47d-3822-340a-802c-6224-5e2e | Puede verificar la integridad de este documento en la siguiente dirección : https://sede.administracionespublicas.gob.es/valida

ÁMBITO- PREFIJO

GEISER

Nº registro

REGAGE24e00089391713

CSV

GEISER-5173-5f44-f47d-3822-340a-802c-6224-5e2e

DIRECCIÓN DE VALIDACIÓN

https://sede.administracionespublicas.gob.es/valida

FECHA Y HORA DEL DOCUMENTO

27/11/2024 14:41:26 Horario peninsular

Validez del documento

Original





FICHA TÉCNICA SOBRE INSTALACIÓN DE TEMPORADA EN DOMINIO PÚBLICO MARÍTIMO-TERRESTRE (Información a cumplimentar por el Ayuntamiento)

INSTALACIÓN Nº: 20.25

Localización de la instalación solicitada

Playa: MISTRAL-MATASGORDAS

Municipio: SAN JAVIER

Hitos: ENTRE DP-4 Y DP-6

Deslinde: D.L. 32 TRAMO 8

Coordenadas UTM ETRS89

X: 0699165

Y: 4178878

Coordenadas geográficas

Datos sobre la instalación solicitada

Periodo de ocupación de la temporada: Plazo de Desde 01/03 hasta 31/10
autorización Año/Años: 2025-2029

Descripción de la ocupación:

⁽²⁾ Tipo de instalación	⁽³⁾ Ocupación (m ²)
Hamacas y sombrillas	40m2
Elementos náuticos (motos náuticas)	150m2
Caseta almacén y Puesto de Control	25 m2
Canal de balizamiento	26.228m2
Circuito de prácticas	19.3580m2

⁽¹⁾Se indicará un número desde el uno (1), para cada instalación, correlativo en orden y ubicación

⁽²⁾Se indicarán todos los elementos que contenga una misma instalación: kiosco, mesas y sillas (indicar si lleva sombraje), sombrillas y hamacas (tipo tumbona), elementos náuticos (especificar tipo: patines, canoas, motos acuáticas, etc.), parque hinchable, pasarelas de madera, puesto de control, circuito de prácticas, canal de lanzamiento y varada.

⁽³⁾Indicar siempre en **metros cuadrados** (nunca en número de unidades).

Kioscos: Descripción de las instalaciones de suministro de agua, electricidad, y de saneamiento en Dominio Público Marítimo Terrestre y Servidumbre de Tránsito.....

.....
.....

Datos del solicitante

Código seguro de Verificación : GEISER-5173-5f44-f47d-3822-340a-802c-6224-5e2e | Puede verificar la integridad de este documento en la siguiente dirección : https://sede.administracionespublicas.gob.es/valida

ÁMBITO- PREFIJO

GEISER

Nº registro

REGAGE24e00089391713

CSV

GEISER-5173-5f44-f47d-3822-340a-802c-6224-5e2e

DIRECCIÓN DE VALIDACIÓN

https://sede.administracionespublicas.gob.es/valida

FECHA Y HORA DEL DOCUMENTO

27/11/2024 14:41:26 Horario peninsular

Validez del documento

Original





FICHA TÉCNICA SOBRE INSTALACIÓN DE TEMPORADA EN DOMINIO PÚBLICO MARÍTIMO-TERRESTRE (Información a cumplimentar por el Ayuntamiento)

INSTALACIÓN Nº: 21.25

Localización de la instalación solicitada

Playa: MATASGORDAS Municipio: SAN JAVIER
Hitos: Frente DP-7-8 tramo 8 Deslinde: D.L. 32
Coordenadas UTM ETRS89 X: 0699165 Y: 4178878
Coordenadas geográficas

Datos sobre la instalación solicitada

Periodo de ocupación de la temporada: Plazo de Desde 01/03 hasta 31/10
autorización Año/Años: 2025-2029

Descripción de la ocupación:

⁽²⁾ Tipo de instalación	⁽³⁾ Ocupación (m ²)
PANTALÁN DE MADERA	75 m2

⁽¹⁾Se indicará un número desde el uno (1), para cada instalación, correlativo en orden y ubicación

⁽²⁾Se indicarán todos los elementos que contenga una misma instalación: kiosco, mesas y sillas (indicar si lleva sombraje), sombrillas y hamacas (tipo tumbona), elementos náuticos (especificar tipo: patines, canoas, motos acuáticas, etc.), parque hinchable, pasarelas de madera, puesto de control, circuito de prácticas, canal de lanzamiento y varada.

⁽³⁾Indicar siempre en **metros cuadrados** (nunca en número de unidades).

Kioscos: Descripción de las instalaciones de suministro de agua, electricidad, y de saneamiento en Dominio Público Marítimo Terrestre y Servidumbre de Tránsito.....

.....
.....

Datos del solicitante





FICHA TÉCNICA SOBRE INSTALACIÓN DE TEMPORADA EN DOMINIO PÚBLICO MARÍTIMO-TERRESTRE (Información a cumplimentar por el Ayuntamiento)

INSTALACIÓN Nº: 22.25

Localización de la instalación solicitada

Playa: MATASGORDAS Municipio: SAN JAVIER
Hitos: DP-47 Deslinde: D.L. 32
Coordenadas UTM ETRS89 X: 0698958 Y: 4176826
Coordenadas geográficas

Datos sobre la instalación solicitada

Periodo de ocupación de la temporada: Plazo de Desde 01/03 hasta 31/10
autorización Año/Años: 2025-2029

Descripción de la ocupación:

Table with 2 columns: Tipo de instalación, Ocupación (m²). Rows: SOMBRILLAS Y HAMACAS (37,5 m2), ELEMENTOS NÁUTICOS Y CANAL DE BALIZAMIENTO (25 m2)

(1) Se indicará un número desde el uno (1), para cada instalación, correlativo en orden y ubicación

(2) Se indicarán todos los elementos que contenga una misma instalación: kiosco, mesas y sillas (indicar si lleva sombrije), sombrillas y hamacas (tipo tumbona), elementos náuticos (especificar tipo: patines, canoas, motos acuáticas, etc.), parque hinchable, pasarelas de madera, puesto de control, circuito de prácticas, canal de lanzamiento y varada.

(3) Indicar siempre en metros cuadrados (nunca en número de unidades).

Kioscos: Descripción de las instalaciones de suministro de agua, electricidad, y de saneamiento en Dominio Público Marítimo Terrestre y Servidumbre de Tránsito.....

Datos del solicitante





FICHA TÉCNICA SOBRE INSTALACIÓN DE TEMPORADA EN DOMINIO PÚBLICO MARÍTIMO-TERRESTRE (Información a cumplimentar por el Ayuntamiento)

INSTALACIÓN Nº: 23.25

Localización de la instalación solicitada

Playa: MATASGORDAS Municipio: SAN JAVIER
Hitos: Entre DP-59 y DP-60 Deslinde: D.L. 32 TRAMO 8
Coordenadas UTM ETRS89 X: 0698869 Y: 4176350
Coordenadas geográficas

Datos sobre la instalación solicitada

Periodo de ocupación de la temporada: Plazo de Desde 01/03 hasta 31/10
autorización Año/Años: 2025-2029

Descripción de la ocupación:

Table with 2 columns: Tipo de instalación, Ocupación (m²). Row: ESCALERA DE ACCESO AL MAR, 5m2

(1)Se indicará un número desde el uno (1), para cada instalación, correlativo en orden y ubicación
(2)Se indicarán todos los elementos que contenga una misma instalación: kiosco, mesas y sillas (indicar si lleva sombraje), sombrillas y hamacas (tipo tumbona), elementos náuticos (especificar tipo: patines, canoas, motos acuáticas, etc.), parque hinchable, pasarelas de madera, puesto de control, circuito de prácticas, canal de lanzamiento y varada.
(3)Indicar siempre en metros cuadrados (nunca en número de unidades).

Kioscos: Descripción de las instalaciones de suministro de agua, electricidad, y de saneamiento en Dominio Público Marítimo Terrestre y Servidumbre de Tránsito.....

Datos del solicitante

ÁMBITO- PREFIJO

GEISER

Nº registro

REGAGE24e00089391713

CSV

GEISER-5173-5f44-f47d-3822-340a-802c-6224-5e2e

DIRECCIÓN DE VALIDACIÓN

https://sede.administracionespublicas.gob.es/valida

FECHA Y HORA DEL DOCUMENTO

27/11/2024 14:41:26 Horario peninsular

Validez del documento

Original





FICHA TÉCNICA SOBRE INSTALACIÓN DE TEMPORADA EN DOMINIO PÚBLICO MARÍTIMO-TERRESTRE (Información a cumplimentar por el Ayuntamiento)

(25) INSTALACIÓN Nº: 24.25

Localización de la instalación solicitada

Playa: MATASGORDAS Municipio: SAN JAVIER
Hitos: Entre DP-60 y DP-61 Deslinde: D.L. 32 TRAMO 8
Coordenadas UTM ETRS89 X: 0698887 Y: 4176269
Coordenadas geográficas

Datos sobre la instalación solicitada

Periodo de ocupación de la temporada: Plazo de Desde 01/03 hasta 31/10
autorización Año/Años: 2025-2029

Descripción de la ocupación:

Table with 2 columns: Tipo de instalación, Ocupación (m²). Row: ESCALERA DE ACCESO AL MAR, 5m2

(1)Se indicará un número desde el uno (1), para cada instalación, correlativo en orden y ubicación
(2)Se indicarán todos los elementos que contenga una misma instalación: kiosco, mesas y sillas (indicar si lleva sombraje), sombrillas y hamacas (tipo tumbona), elementos náuticos (especificar tipo: patines, canoas, motos acuáticas, etc.), parque hinchable, pasarelas de madera, puesto de control, circuito de prácticas, canal de lanzamiento y varada.
(3)Indicar siempre en metros cuadrados (nunca en número de unidades).

Kioscos: Descripción de las instalaciones de suministro de agua, electricidad, y de saneamiento en Dominio Público Marítimo Terrestre y Servidumbre de Tránsito.....

Datos del solicitante

Autenticación de Verificación: GEISER-5173-5f44-f47d-3822-340a-802c-6224-5e2e | Puede verificar la integridad de este documento en la siguiente dirección: https://sede.administracionespublicas.gob.es/valida

ÁMBITO- PREFIJO

GEISER

Nº registro

REGAGE24e00089391713

CSV

GEISER-5173-5f44-f47d-3822-340a-802c-6224-5e2e

DIRECCIÓN DE VALIDACIÓN

https://sede.administracionespublicas.gob.es/valida

FECHA Y HORA DEL DOCUMENTO

27/11/2024 14:41:26 Horario peninsular

Validez del documento

Original





FICHA TÉCNICA SOBRE INSTALACIÓN DE TEMPORADA EN DOMINIO PÚBLICO MARÍTIMO-TERRESTRE (Información a cumplimentar por el Ayuntamiento)

INSTALACIÓN Nº: 25.25

Localización de la instalación solicitada

Playa: PEDRUCHILLO Municipio: SAN JAVIER
Hitos: Frente DP-9 Deslinde: D.L. 30 TRAMO 6
Coordenadas UTM ETRS89 X: 0698958 Y: 4176828
Coordenadas geográficas

Datos sobre la instalación solicitada

Periodo de ocupación de la temporada: Plazo de Desde 01/03 hasta 31/10
autorización Año/Años: 2025-2029

Descripción de la ocupación:

Table with 2 columns: Tipo de instalación, Ocupación (m²). Row 1: PANTALÁN DE MADERA, 12m2

(1)Se indicará un número desde el uno (1), para cada instalación, correlativo en orden y ubicación
(2)Se indicarán todos los elementos que contenga una misma instalación: kiosco, mesas y sillas (indicar si lleva sombraje), sombrillas y hamacas (tipo tumbona), elementos náuticos (especificar tipo: patines, canoas, motos acuáticas, etc.), parque hinchable, pasarelas de madera, puesto de control, circuito de prácticas, canal de lanzamiento y varada.
(3)Indicar siempre en metros cuadrados (nunca en número de unidades).

Kioscos: Descripción de las instalaciones de suministro de agua, electricidad, y de saneamiento en Dominio Público Marítimo Terrestre y Servidumbre de Tránsito.....

Datos del solicitante

Código seguro de Verificación : GEISER-5173-5f44-f47d-3822-340a-802c-6224-5e2e | Puede verificar la integridad de este documento en la siguiente dirección : https://sede.administracionespublicas.gob.es/valida





FICHA TÉCNICA SOBRE INSTALACIÓN DE TEMPORADA EN DOMINIO PÚBLICO MARÍTIMO-TERRESTRE (Información a cumplimentar por el Ayuntamiento)

INSTALACIÓN Nº: 26.25

Localización de la instalación solicitada

Playa: PEDRUCHILLO Municipio: SAN JAVIER
Hitos: Frente DP-18 Deslinde: D.L. 30 TRAMO 6
Coordenadas UTM ETRS89 X: 698922 Y: 4175413
Coordenadas geográficas

Datos sobre la instalación solicitada

Periodo de ocupación de la temporada: Plazo de Desde 01/06 hasta 31/10
autorización Año/Años: 2025-2029

Descripción de la ocupación:

Table with 2 columns: Tipo de instalación, Ocupación (m²). Rows: PARQUE ACUÁTICO HINCHABLE (100m2), PUESTO DE CONTROL (5m2)

(1)Se indicará un número desde el uno (1), para cada instalación, correlativo en orden y ubicación
(2)Se indicarán todos los elementos que contenga una misma instalación: kiosco, mesas y sillas (indicar si lleva sombraje), sombrillas y hamacas (tipo tumbona), elementos náuticos (especificar tipo: patines, canoas, motos acuáticas, etc.), parque hinchable, pasarelas de madera, puesto de control, circuito de prácticas, canal de lanzamiento y varada.
(3)Indicar siempre en metros cuadrados (nunca en número de unidades).

Kioscos: Descripción de las instalaciones de suministro de agua, electricidad, y de saneamiento en Dominio Público Marítimo Terrestre y Servidumbre de Tránsito.....

Datos del solicitante





FICHA TÉCNICA SOBRE INSTALACIÓN DE TEMPORADA EN DOMINIO PÚBLICO MARÍTIMO-TERRESTRE (Información a cumplimentar por el Ayuntamiento)

INSTALACIÓN Nº: 27.25

Localización de la instalación solicitada

Playa: EL GALÁN Municipio: SAN JAVIER
Hitos: Entre DP-30 y DP-31 Deslinde: D.L. 30 TRAMO 6
Coordenadas UTM ETRS89 X: 0699161 Y: 4174617
Coordenadas geográficas

Datos sobre la instalación solicitada

Periodo de ocupación de la temporada: Plazo de Desde 01/03 hasta 31/10
autorización Año/Años: 2025-2029

Descripción de la ocupación:

Table with 2 columns: Tipo de instalación, Ocupación (m²). Row: SOMBRILLAS Y HAMACAS (20 ud x 6,25 m2), 121m2

- (1) Se indicará un número desde el uno (1), para cada instalación, correlativo en orden y ubicación
(2) Se indicarán todos los elementos que contenga una misma instalación: kiosco, mesas y sillas (indicar si lleva sombraje), sombrillas y hamacas (tipo tumbona), elementos náuticos (especificar tipo: patines, canoas, motos acuáticas, etc.), parque hinchable, pasarelas de madera, puesto de control, circuito de prácticas, canal de lanzamiento y varada.
(3) Indicar siempre en metros cuadrados (nunca en número de unidades).

Kioscos: Descripción de las instalaciones de suministro de agua, electricidad, y de saneamiento en Dominio Público Marítimo Terrestre y Servidumbre de Tránsito.....

Datos del solicitante

Autenticación de Verificación: GEISER-5173-5f44-f47d-3822-340a-802c-6224-5e2e | Puede verificar la integridad de este documento en la siguiente dirección: https://sede.administracionespublicas.gob.es/valida

ÁMBITO- PREFIJO

GEISER

Nº registro

REGAGE24e00089391713

CSV

GEISER-5173-5f44-f47d-3822-340a-802c-6224-5e2e

DIRECCIÓN DE VALIDACIÓN

https://sede.administracionespublicas.gob.es/valida

FECHA Y HORA DEL DOCUMENTO

27/11/2024 14:41:26 Horario peninsular

Validez del documento

Original





FICHA TÉCNICA SOBRE INSTALACIÓN DE TEMPORADA EN DOMINIO PÚBLICO MARÍTIMO-TERRESTRE (Información a cumplimentar por el Ayuntamiento)

INSTALACIÓN Nº: 28.25

Localización de la instalación solicitada

Playa: EL GALÁN Municipio: SAN JAVIER
Hitos: Junto DP-44 Deslinde: D.L. 30 TRAMO 6
Coordenadas UTM ETRS89 X: 0699252 Y: 4174021
Coordenadas geográficas

Datos sobre la instalación solicitada

Periodo de ocupación de la temporada: Plazo de Desde 01/03 hasta 31/10
autorización Año/Años: 2023-2026

Descripción de la ocupación:

Table with 2 columns: Tipo de instalación, Ocupación (m²). Row: MESAS Y SILLAS, 40 m2

- (1) Se indicará un número desde el uno (1), para cada instalación, correlativo en orden y ubicación
(2) Se indicarán todos los elementos que contenga una misma instalación: kiosco, mesas y sillas (indicar si lleva sombrero), sombrillas y hamacas (tipo tumbona), elementos náuticos (especificar tipo: patines, canoas, motos acuáticas, etc.), parque hinchable, pasarelas de madera, puesto de control, circuito de prácticas, canal de lanzamiento y varada.
(3) Indicar siempre en metros cuadrados (nunca en número de unidades).

Kioscos: Descripción de las instalaciones de suministro de agua, electricidad, y de saneamiento en Dominio Público Marítimo Terrestre y Servidumbre de Tránsito.....

Datos del solicitante





FICHA TÉCNICA SOBRE INSTALACIÓN DE TEMPORADA EN DOMINIO PÚBLICO MARÍTIMO-TERRESTRE (Información a cumplimentar por el Ayuntamiento)

(1) INSTALACIÓN Nº: 29.25 Localización de la instalación solicitada

Playa: ALISEOS Municipio: SAN JAVIER
Hitos: Entre DP-85 Y DP-86 Deslinde: D.L. 30 TRAMO 6
Coordenadas UTM ETRS89 X: 0699789 Y: 4172523

Datos sobre la instalación solicitada

Periodo de ocupación de la temporada: Plazo de Desde 01/03 hasta 31/10
autorización Año/Años: 2025-2029

Descripción de la ocupación:

Table with 2 columns: Tipo de instalación, Ocupación (m²). Row: Hamacas y sombrillas, 25m2

- (1) Se indicará un número desde el uno (1), para cada instalación, correlativo en orden y ubicación
(2) Se indicarán todos los elementos que contenga una misma instalación: kiosco, mesas y sillas (indicar si lleva sombraje), sombrillas y hamacas (tipo tumbona), elementos náuticos (especificar tipo: patines, canoas, motos acuáticas, etc.), parque hinchable, pasarelas de madera, puesto de control, circuito de prácticas, canal de lanzamiento y varada.
(3) Indicar siempre en metros cuadrados (nunca en número de unidades).

Kioscos: Descripción de las instalaciones de suministro de agua, electricidad, y de saneamiento en Dominio Público Marítimo Terrestre y Servidumbre de Tránsito.....

Datos del solicitante





FICHA TÉCNICA SOBRE INSTALACIÓN DE TEMPORADA EN DOMINIO PÚBLICO MARÍTIMO-TERRESTRE (Información a cumplimentar por el Ayuntamiento)

(1) INSTALACIÓN Nº: ST 30.25

Localización de la instalación solicitada

Playa: BANCO DEL TABAL Municipio: SAN JAVIER
Hitos: Entre DP-42 Y DP-43 Deslinde: D.L. 27
Coordenadas UTM ETRS89 X: 700323 Y: 4171824
Coordenadas geográficas

Datos sobre la instalación solicitada

Periodo de ocupación de la temporada: Plazo de Desde 01/03 hasta 31/10
autorización Año/Años: 2025-2029

Descripción de la ocupación:

Table with 2 columns: Tipo de instalación, Ocupación (m²). Rows: KIOSKO (15 m2), PÉRGOLA CON MESAS Y SILLAS (40 m2)

(1)Se indicará un número desde el uno (1), para cada instalación, correlativo en orden y ubicación
(2)Se indicarán todos los elementos que contenga una misma instalación: kiosco, mesas y sillas (indicar si lleva sombraje), sombrillas y hamacas (tipo tumbona), elementos náuticos (especificar tipo: patines, canoas, motos acuáticas, etc.), parque hinchable, pasarelas de madera, puesto de control, circuito de prácticas, canal de lanzamiento y varada.
(3)Indicar siempre en metros cuadrados (nunca en número de unidades).

Kioscos: Descripción de las instalaciones de suministro de agua, electricidad, y de saneamiento en Dominio Público Marítimo Terrestre y Servidumbre de Tránsito.....

Datos del solicitante

ÁMBITO- PREFIJO

GEISER

Nº registro

REGAGE24e00089391713

CSV

GEISER-5173-5f44-f47d-3822-340a-802c-6224-5e2e

DIRECCIÓN DE VALIDACIÓN

https://sede.administracionespublicas.gob.es/valida

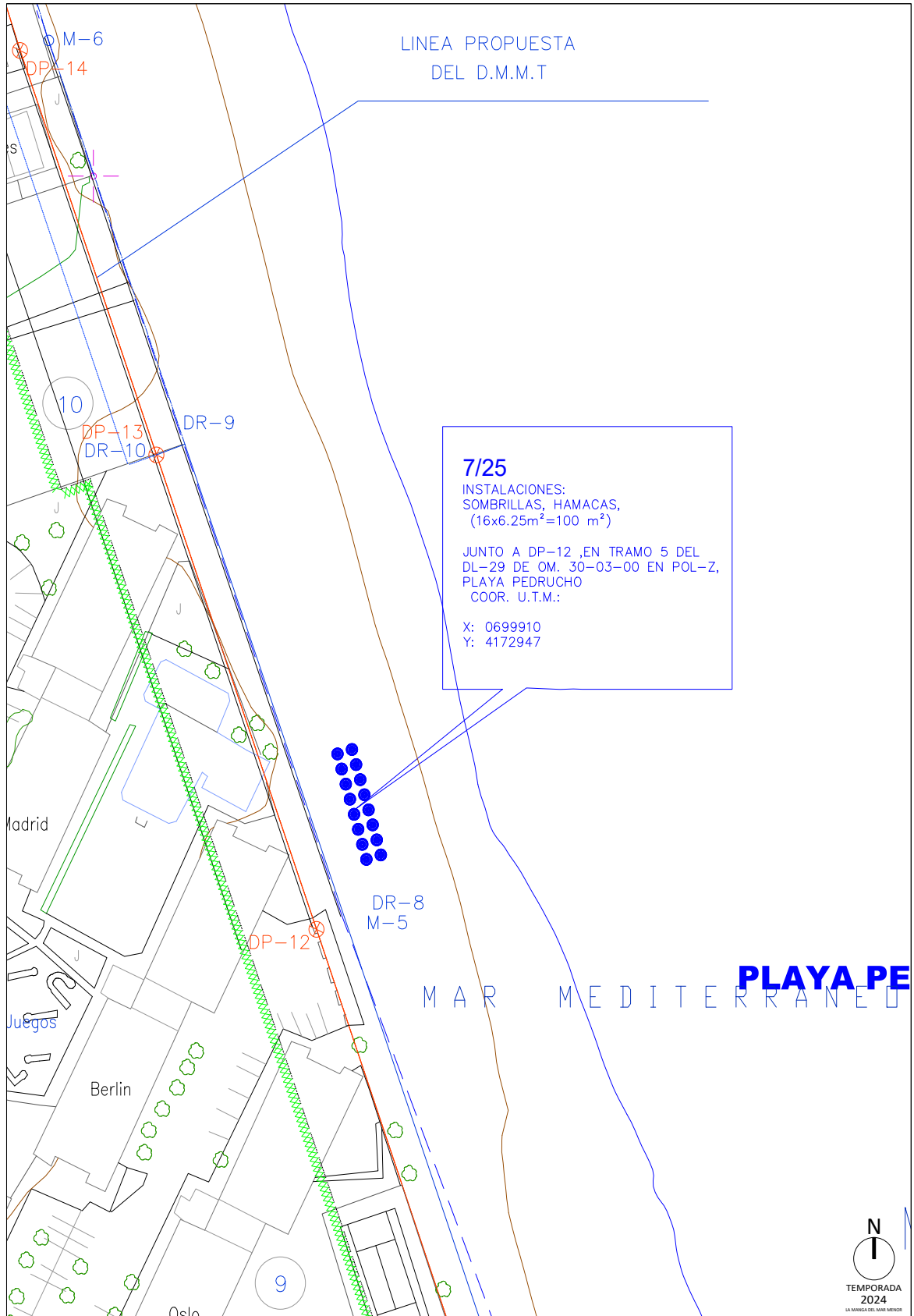
FECHA Y HORA DEL DOCUMENTO

27/11/2024 14:41:26 Horario peninsular

Validez del documento

Original





PLANO CON UBICACIÓN DE LA INSTALACIÓN DE TEMPORADA Nº **7/25** EN LA PLAYA **PLAYA EL PEDRUCHO**
T.M. DE SAN JAVIER COORDENADAS (ETRS89): X: 0699910 Y: 4172947
ESCALA: **1:1.000**
DESLINDE: **D.L.29** O.M. **30-03-00**

LEYENDA

- LINEA DE AGUA
- LINEA DE RIBERA DEL MAR
- LÍMITE DEL DESLINDE DEL DOMINIO PÚBLICO
- LÍMITE DE SERVIDUMBRE DE TRANSITO
- LÍMITE DE SERVIDUMBRE DE PROTECCIÓN

ÁMBITO- PREFIJO

GEISER

Nº registro

REGAGE24e00089391713

CSV

GEISER-a7ad-a514-76b7-3347-ee47-d5d3-355b-0f0d

DIRECCIÓN DE VALIDACIÓN

<https://sede.administracionespublicas.gob.es/valida>

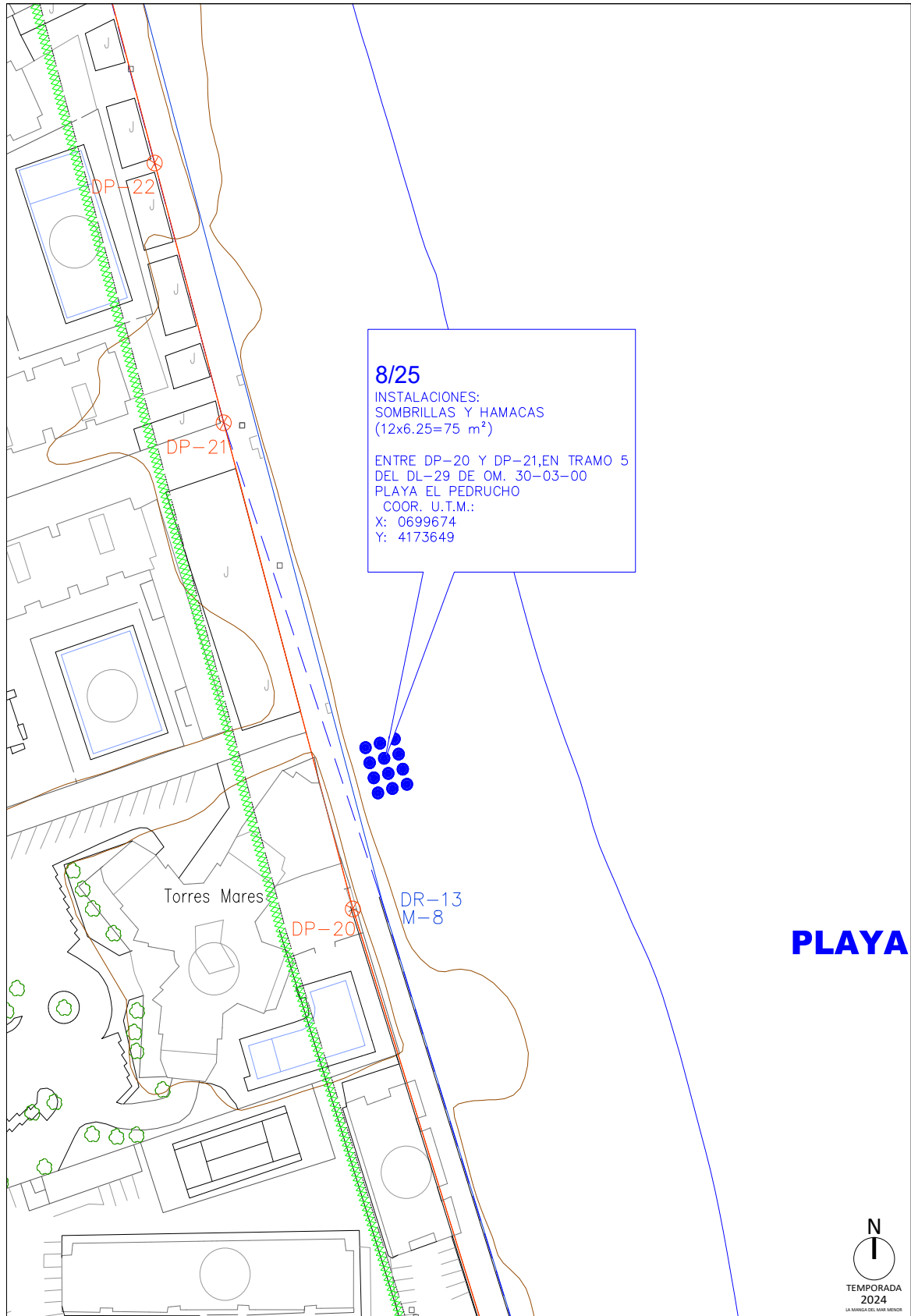
FECHA Y HORA DEL DOCUMENTO

27/11/2024 14:41:26 Horario peninsular

Validez del documento

Original





PLANO CON UBICACIÓN DE LA INSTALACIÓN DE TEMPORADA Nº **8/25** EN LA PLAYA **PLAYA EL PEDRUCHO**
T.M. DE SAN JAVIER COORDENADAS (ETRS89) : X: 0699674 Y: 4173649
ESCALA: **1:1.000**
DESLINDE: **D.L.29** O.M. **30-03-00**

LEYENDA

- LÍNEA DE AGUA
- LÍNEA DE RIBERA DEL MAR
- LÍMITE DEL DESLINDE DEL DOMINIO PÚBLICO
- LÍMITE DE SERVIDUMBRE DE TRÁNSITO
- LÍMITE DE SERVIDUMBRE DE PROTECCIÓN

ÁMBITO- PREFIJO

GEISER

Nº registro

REGAGE24e00089391713

CSV

GEISER-a7ad-a514-76b7-3347-ee47-d5d3-355b-0f0d

DIRECCIÓN DE VALIDACIÓN

<https://sede.administracionespublicas.gob.es/valida>

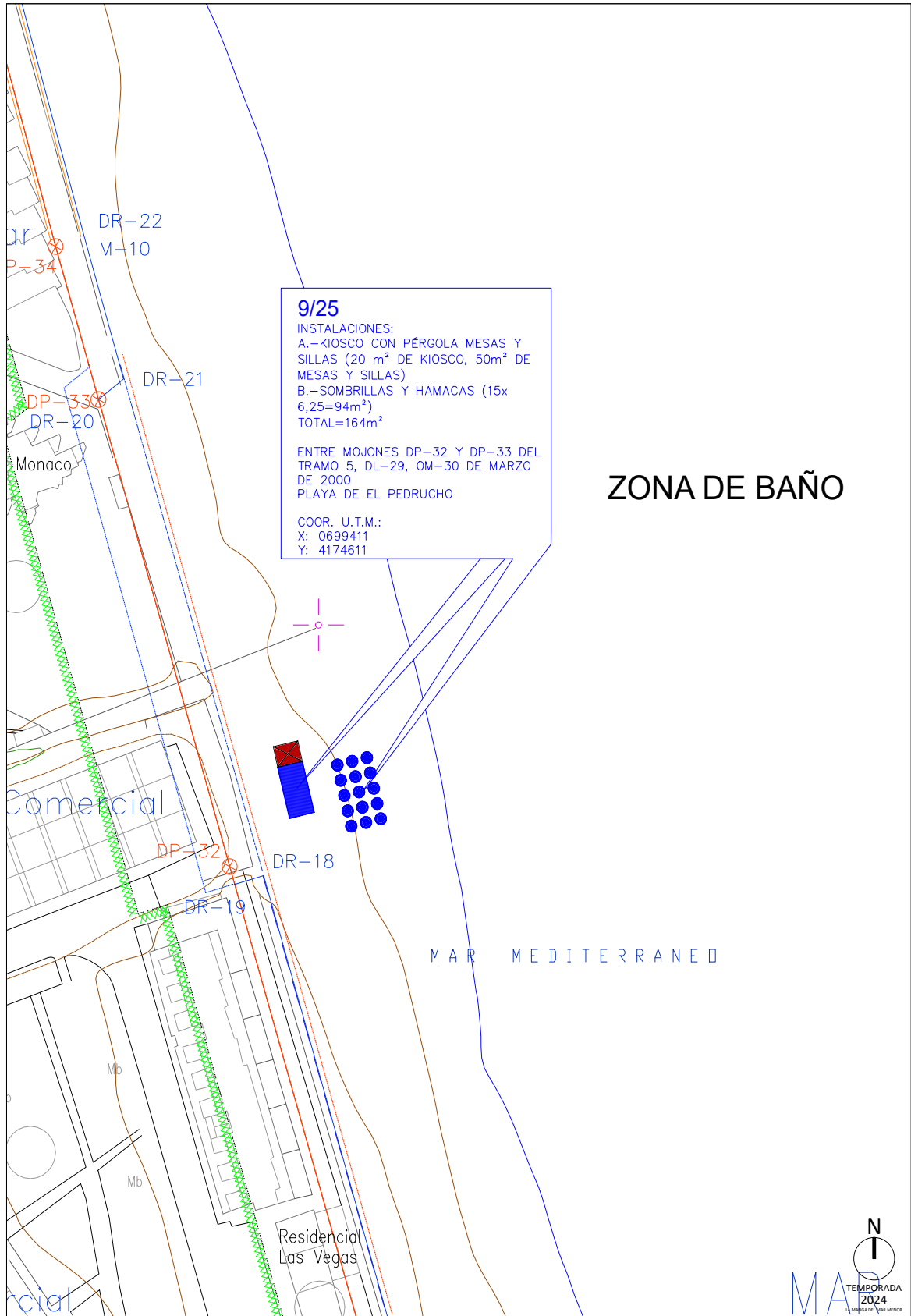
FECHA Y HORA DEL DOCUMENTO

27/11/2024 14:41:26 Horario peninsular

Validez del documento

Original





PLANO CON UBICACIÓN DE LA INSTALACIÓN DE TEMPORADA Nº **9/25** EN LA PLAYA **EL PEDRUCHO**
T.M. DE SAN JAVIER COORDENADAS (ETRS89): A: X: 0699411 B: X: 0699424
Y: 4174611 Y: 4174610
ESCALA: **1:1.000**
DESLINDE: **D.L.29** O.M. **30-03-00**

LEYENDA

— LINEA DE AGUA — LINEA DE RIBERA DEL MAR - - - - - LÍMITE DE SERVIDUMBRE DE TRÁNSITO
- - - - - LÍMITE DEL DESLINDE DEL DOMINIO PÚBLICO XXXXXXXXXXXX LÍMITE DE SERVIDUMBRE DE PROTECCIÓN

ÁMBITO- PREFIJO

GEISER

Nº registro

REGAGE24e00089391713

CSV

GEISER-a7ad-a514-76b7-3347-ee47-d5d3-355b-0f0d

DIRECCIÓN DE VALIDACIÓN

<https://sede.administracionespublicas.gob.es/valida>

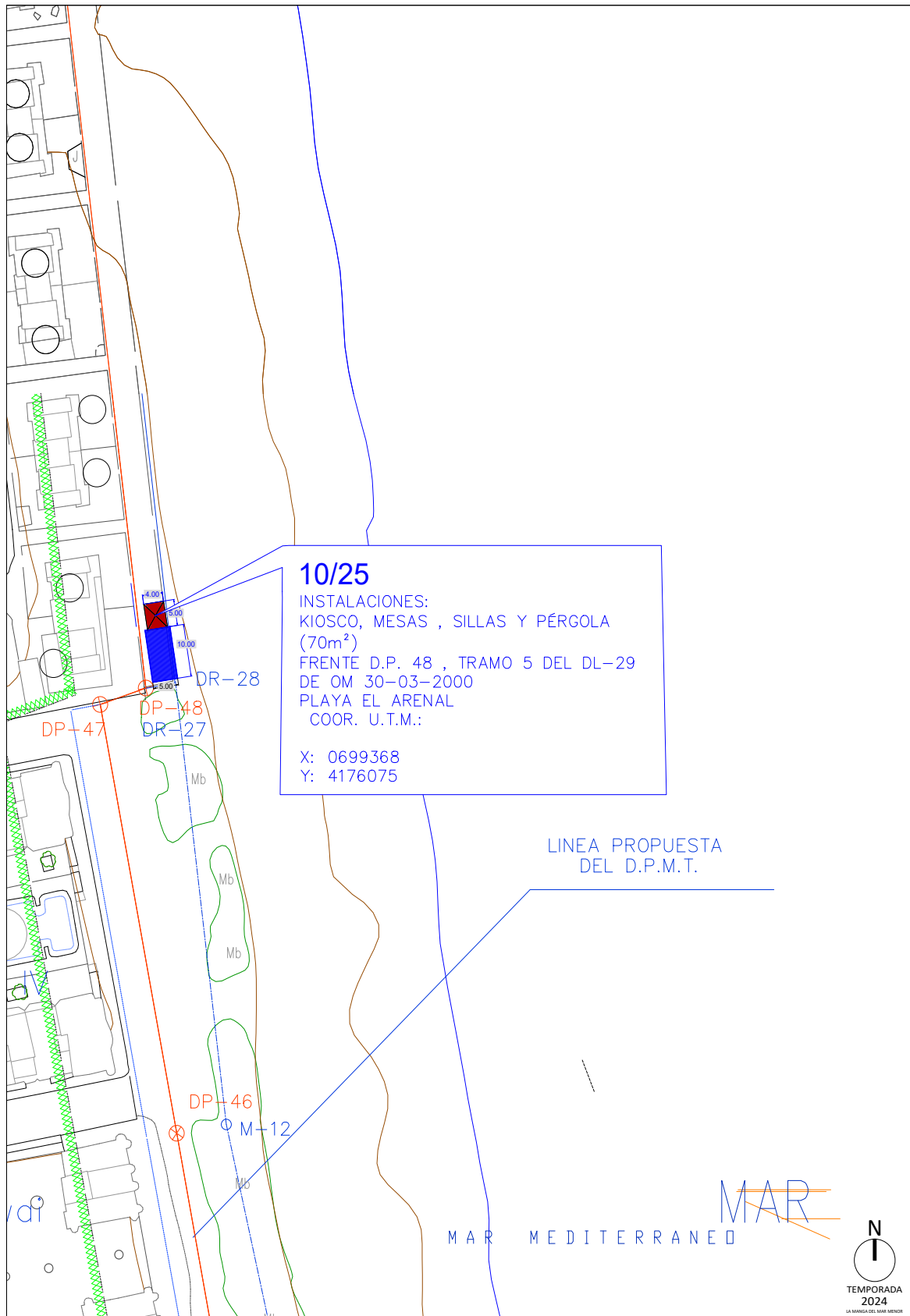
FECHA Y HORA DEL DOCUMENTO

27/11/2024 14:41:26 Horario peninsular

Validez del documento

Original





PLANO CON UBICACIÓN DE LA INSTALACIÓN DE TEMPORADA Nº **10/25** EN LA PLAYA **PLAYA EL ARENAL**
T.M. DE SAN JAVIER COORDENADAS (ETRS89): X: 0699368
ESCALA: **1:1.000** Y: 4176075
DESLINDE: **D.L.29** O.M. **30-03-00**

LEYENDA

- LINEA DE AGUA
- LINEA DE RIBERA DEL MAR
- LÍMITE DEL DESLINDE DEL DOMINIO PÚBLICO
- LÍMITE DE SERVIDUMBRE DE TRÁNSITO
- LÍMITE DE SERVIDUMBRE DE PROTECCIÓN

ÁMBITO- PREFIJO

GEISER

Nº registro

REGAGE24e00089391713

CSV

GEISER-a7ad-a514-76b7-3347-ee47-d5d3-355b-0f0d

DIRECCIÓN DE VALIDACIÓN

<https://sede.administracionespublicas.gob.es/valida>

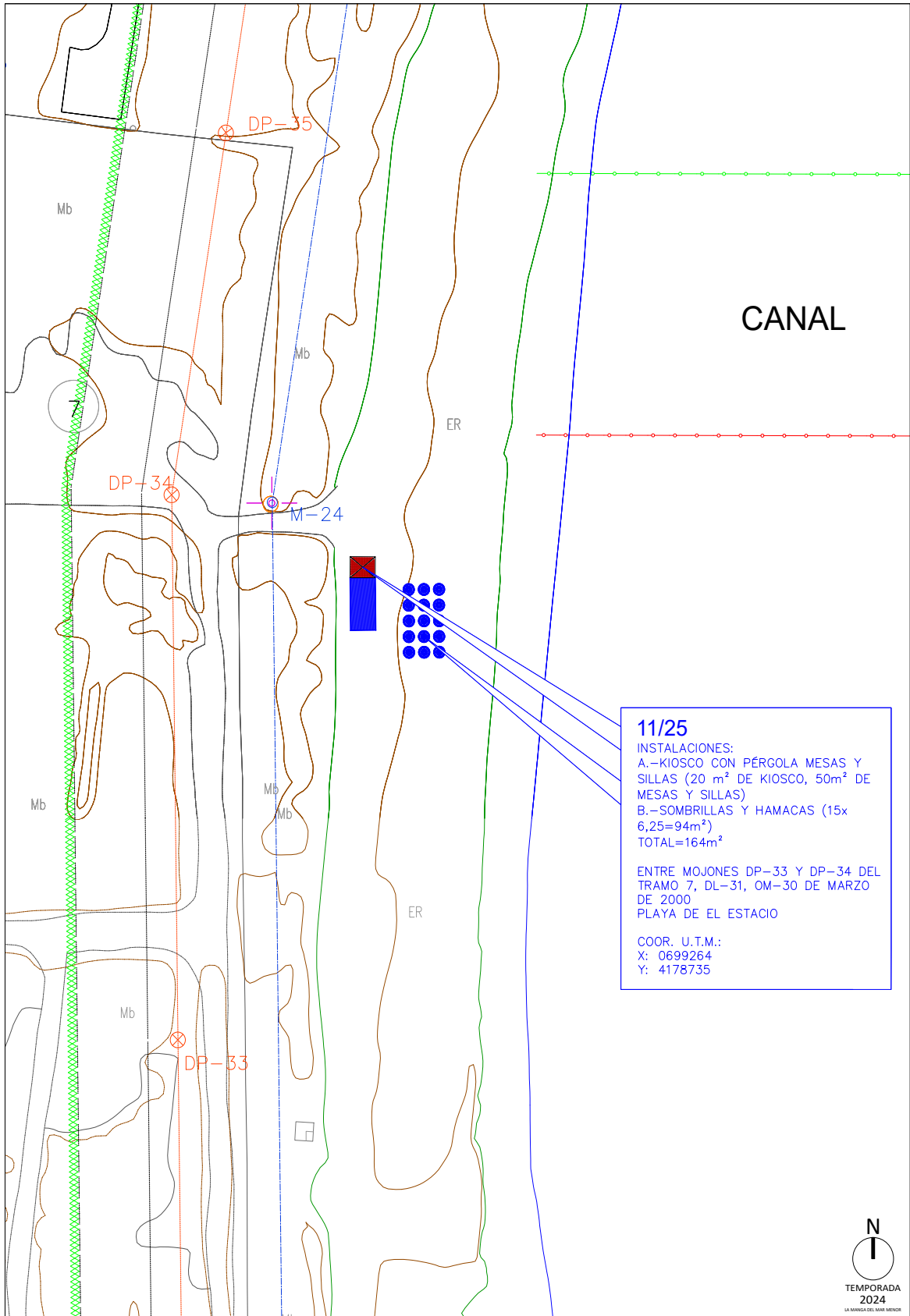
FECHA Y HORA DEL DOCUMENTO

27/11/2024 14:41:26 Horario peninsular

Validez del documento

Original





PLANO CON UBICACIÓN DE LA INSTALACIÓN DE TEMPORADA Nº **11/25** EN LA PLAYA **PLAYA EL ESTACIO**
T.M. DE SAN JAVIER COORDENADAS (ETRS89): X: 0699216 Y: 4173929
ESCALA: **1:1.000**
DESLINDE: **D.L.31** O.M. **20-03-00**

LEYENDA

— LINEA DE AGUA

— LINEA DE RIBERA DEL MAR

— LÍMITE DEL DESLINDE DEL DOMINIO PÚBLICO

— LÍMITE DE SERVIDUMBRE DE TRÁNSITO

— LÍMITE DE SERVIDUMBRE DE PROTECCIÓN

ÁMBITO- PREFIJO

GEISER

Nº registro

REGAGE24e00089391713

CSV

GEISER-a7ad-a514-76b7-3347-ee47-d5d3-355b-0f0d

DIRECCIÓN DE VALIDACIÓN

<https://sede.administracionespublicas.gob.es/valida>

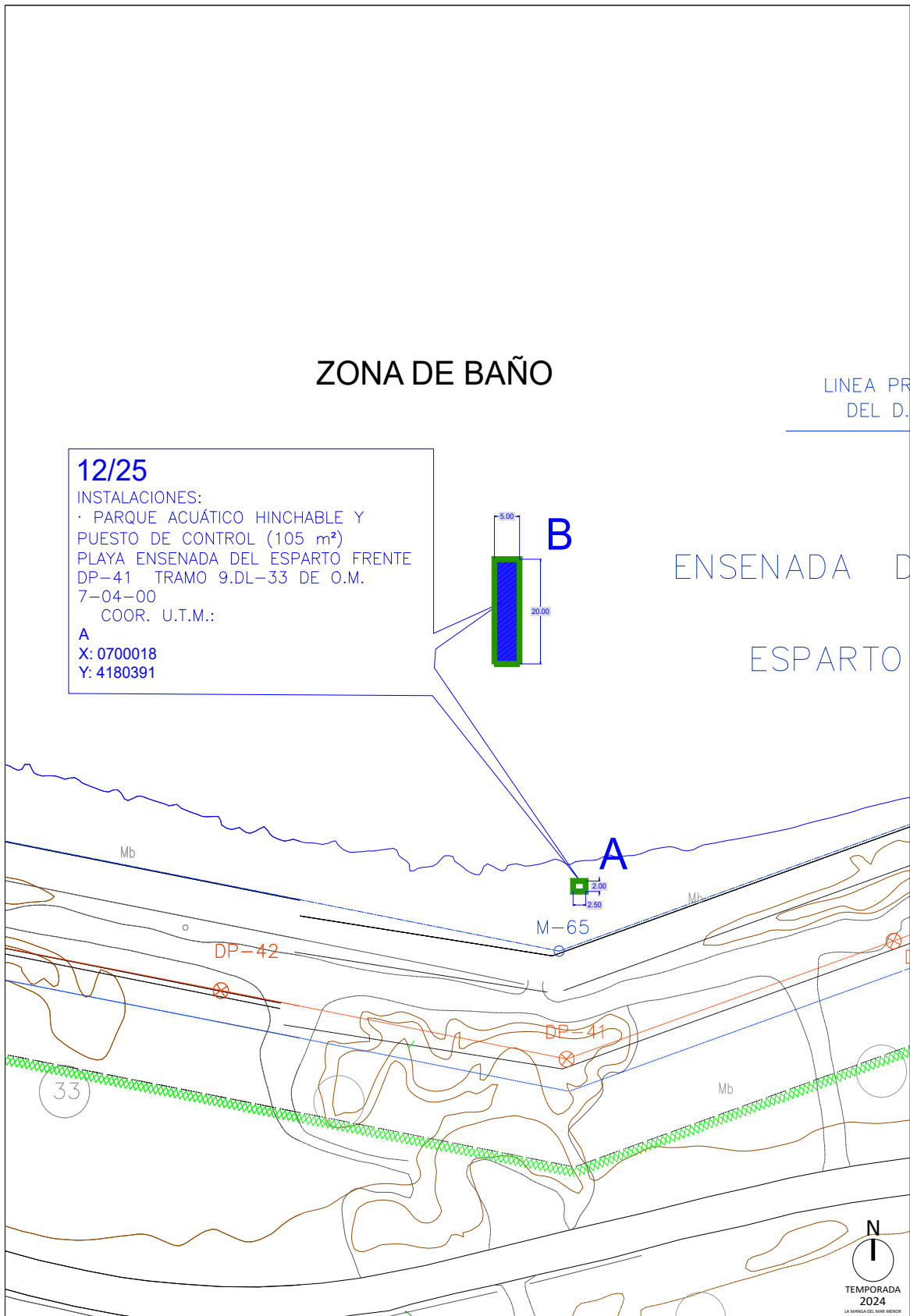
FECHA Y HORA DEL DOCUMENTO

27/11/2024 14:41:26 Horario peninsular

Validez del documento

Original





PLANO CON UBICACIÓN DE LA INSTALACIÓN DE TEMPORADA Nº **12/25** EN LA PLAYA **ENSENADA DEL ESPARTO**
T.M. DE SAN JAVIER COORDENADAS (ETRS89) : X: 0700018 Y: 4180391
ESCALA: **1:1.000**
DESLINDE: **D.L.33** O.M. **07-04-00**

LEYENDA

- LINEA DE AGUA
- LINEA DE RIBERA DEL MAR
- LÍMITE DEL DESLINDE DEL DOMINIO PÚBLICO
- LÍMITE DE SERVIDUMBRE DE TRANSITO
- LÍMITE DE SERVIDUMBRE DE PROTECCIÓN

ÁMBITO- PREFIJO

GEISER

Nº registro

REGAGE24e00089391713

CSV

GEISER-a7ad-a514-76b7-3347-ee47-d5d3-355b-0f0d

DIRECCIÓN DE VALIDACIÓN

<https://sede.administracionespublicas.gob.es/valida>

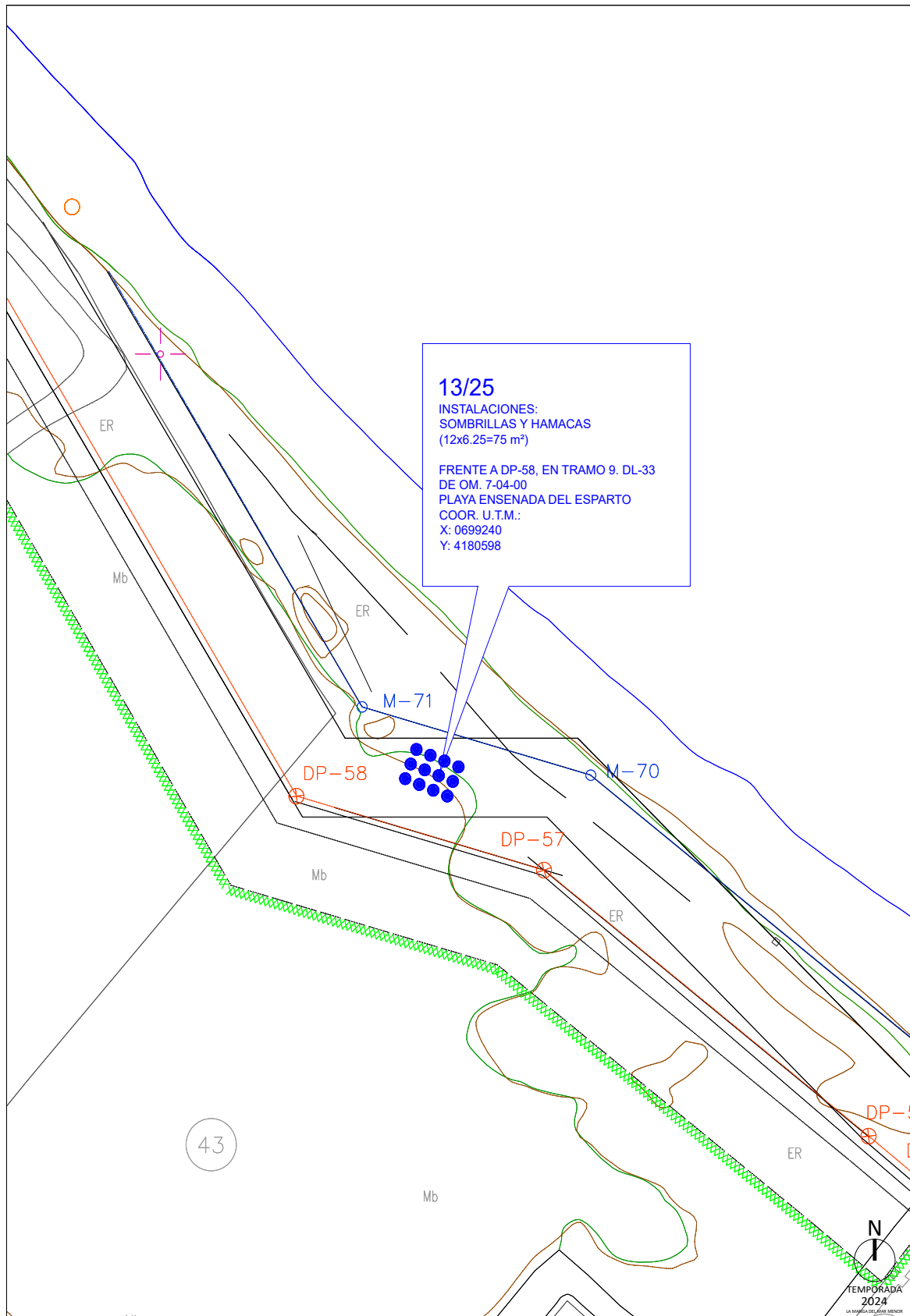
FECHA Y HORA DEL DOCUMENTO

27/11/2024 14:41:26 Horario peninsular

Validez del documento

Original





PLANO CON UBICACIÓN DE LA INSTALACIÓN DE TEMPORADA Nº **13/25** EN LA PLAYA **PLAYA ENSENADA DEL ESPARTO**
 T.M. DE SAN JAVIER COORDENADAS (ETRS89) : X: 0699240 Y: 4180598
 ESCALA: **1:1.000**
 DESLINDE: **D.L.33** O.M. **07-04-00**

LEYENDA

- LÍNEA DE AGUA
- LÍNEA DE RIBERA DEL MAR
- LÍMITE DEL DESLINDE DEL DOMINIO PÚBLICO
- XXXXXX LÍMITE DE SERVIDUMBRE DE PROTECCIÓN
- LÍMITE DE SERVIDUMBRE DE TRÁNSITO

ÁMBITO- PREFIJO

GEISER

Nº registro

REGAGE24e00089391713

CSV

GEISER-a7ad-a514-76b7-3347-ee47-d5d3-355b-0f0d

DIRECCIÓN DE VALIDACIÓN

<https://sede.administracionespublicas.gob.es/valida>

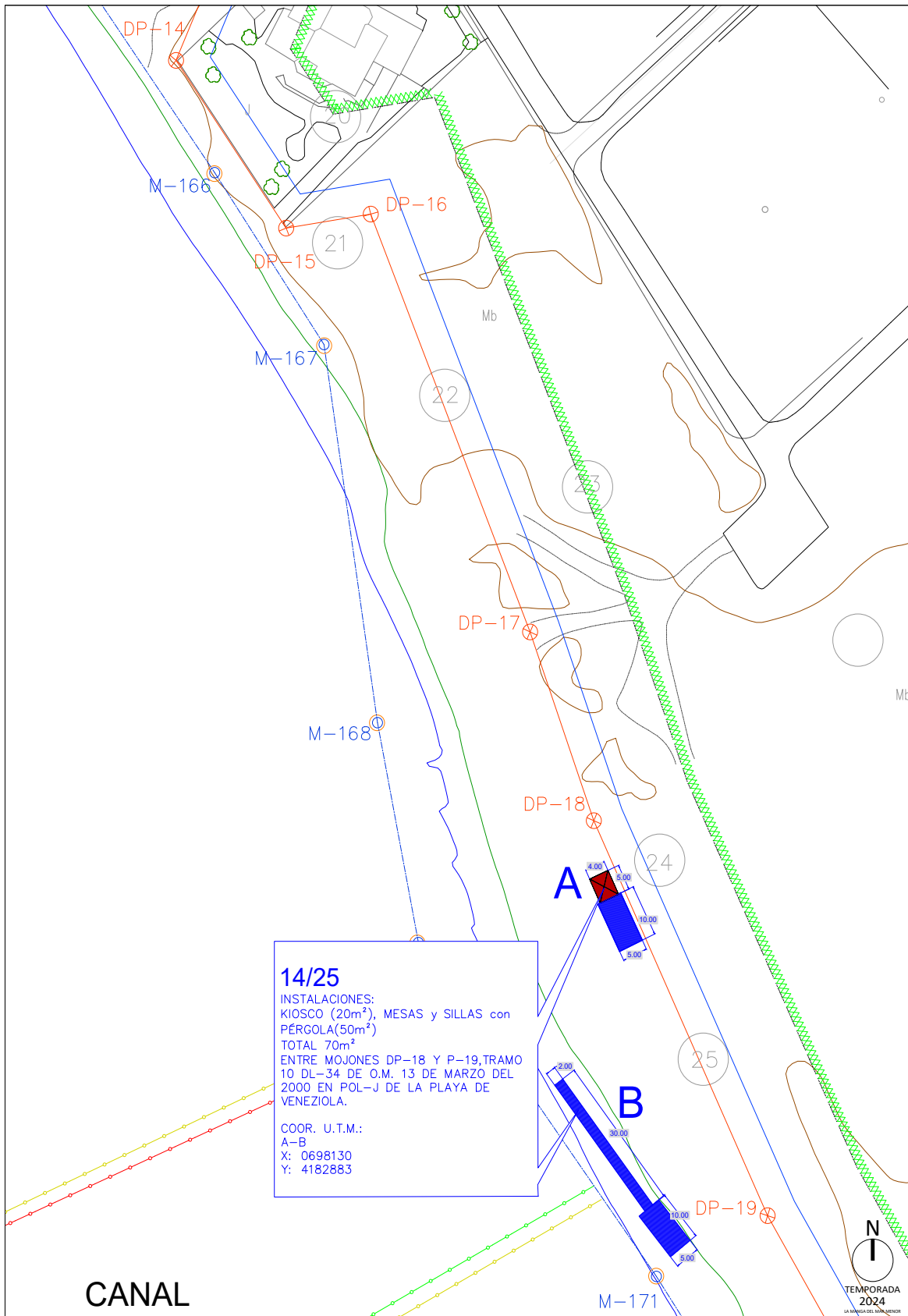
FECHA Y HORA DEL DOCUMENTO

27/11/2024 14:41:26 Horario peninsular

Validez del documento

Original





CANAL

PLANO CON UBICACIÓN DE LA INSTALACIÓN DE TEMPORADA Nº **14/25** EN LA PLAYA **PLAYA DE VENEZIOLA**
 T.M. DE SAN JAVIER COORDENADAS (ETRS89): X: 0698130 Y: 4182883
 ESCALA: **1:1.000**
 DESLINDE: **D.L.34** O.M. **13-03-00**



LEYENDA

- LINEA DE AGUA
- LINEA DE RIBERA DEL MAR
- LÍMITE DEL DESLINDE DEL DOMINIO PÚBLICO
- LÍMITE DE SERVIDUMBRE DE TRANSITO
- LÍMITE DE SERVIDUMBRE DE PROTECCIÓN

ÁMBITO- PREFIJO

GEISER

Nº registro

REGAGE24e00089391713

CSV

GEISER-a7ad-a514-76b7-3347-ee47-d5d3-355b-0f0d

DIRECCIÓN DE VALIDACIÓN

<https://sede.administracionespublicas.gob.es/valida>

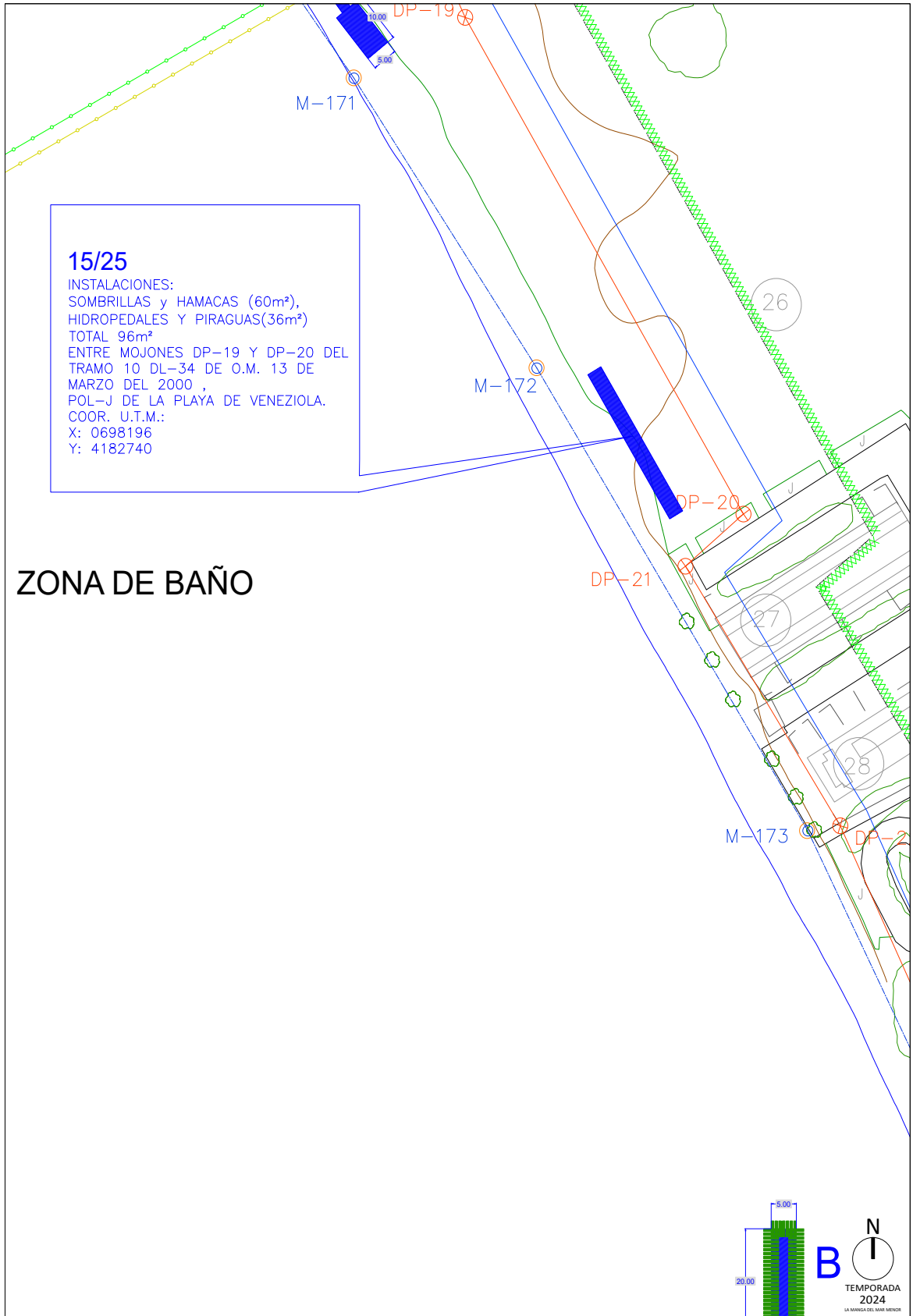
FECHA Y HORA DEL DOCUMENTO

27/11/2024 14:41:26 Horario peninsular

Validez del documento

Original





PLANO CON UBICACIÓN DE LA INSTALACIÓN DE TEMPORADA Nº **15/25** EN LA PLAYA **PLAYA DE VENEZIOLA**
T.M. DE SAN JAVIER COORDENADAS (ETRS89): X: 0698196
Y: 4182740
ESCALA: **1:1.000**
DESLINDE: **D.L.34** O.M. **13-03-00**

LEYENDA

- LINEA DE AGUA
- LINEA DE RIBERA DEL MAR
- LÍMITE DEL DESLINDE DEL DOMINIO PÚBLICO
- LÍMITE DE SERVIDUMBRE DE TRÁNSITO
- LÍMITE DE SERVIDUMBRE DE PROTECCIÓN

ÁMBITO- PREFIJO

GEISER

Nº registro

REGAGE24e00089391713

CSV

GEISER-a7ad-a514-76b7-3347-ee47-d5d3-355b-0f0d

DIRECCIÓN DE VALIDACIÓN

<https://sede.administracionespublicas.gob.es/valida>

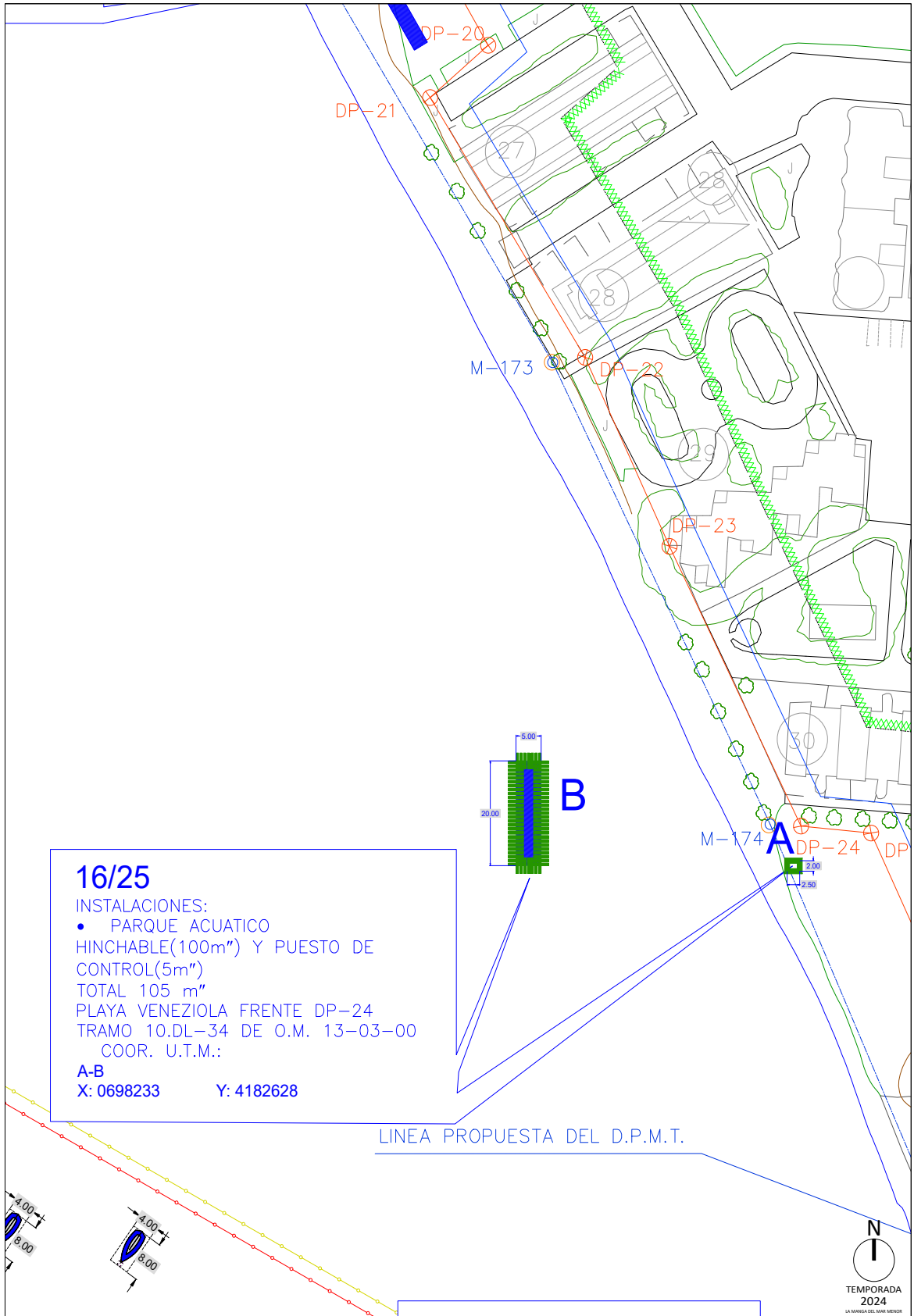
FECHA Y HORA DEL DOCUMENTO

27/11/2024 14:41:26 Horario peninsular

Validez del documento

Original





16/25

INSTALACIONES:

- PARQUE ACUATICO HINCHABLE(100m²) Y PUESTO DE CONTROL(5m²)

TOTAL 105 m²

PLAYA VENEZIOLA FRENTE DP-24

TRAMO 10.DL-34 DE O.M. 13-03-00

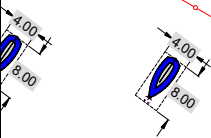
COORD. U.T.M.:

A-B

X: 0698233

Y: 4182628

LÍNEA PROPUESTA DEL D.P.M.T.



PLANO CON UBICACIÓN DE LA INSTALACIÓN DE TEMPORADA Nº **16/25** EN LA PLAYA

PLAYA VENEZIOLA

T.M. DE SAN JAVIER COORDENADAS (ETRS89) : X: 0698233

Y: 4182628

ESCALA: **1:1.000**

DESLINDE: **D.L.34**

O.M. **13-03-00**

LEYENDA

— LÍNEA DE AGUA

— LÍNEA DE RIBERA DEL MAR

— LÍMITE DEL DESLINDE DEL DOMINIO PÚBLICO

— LÍMITE DE SERVIDUMBRE DE TRÁNSITO

— LÍMITE DE SERVIDUMBRE DE PROTECCIÓN

ÁMBITO- PREFIJO

GEISER

Nº registro

REGAGE24e00089391713

CSV

GEISER-a7ad-a514-76b7-3347-ee47-d5d3-355b-0f0d

DIRECCIÓN DE VALIDACIÓN

<https://sede.administracionespublicas.gob.es/valida>

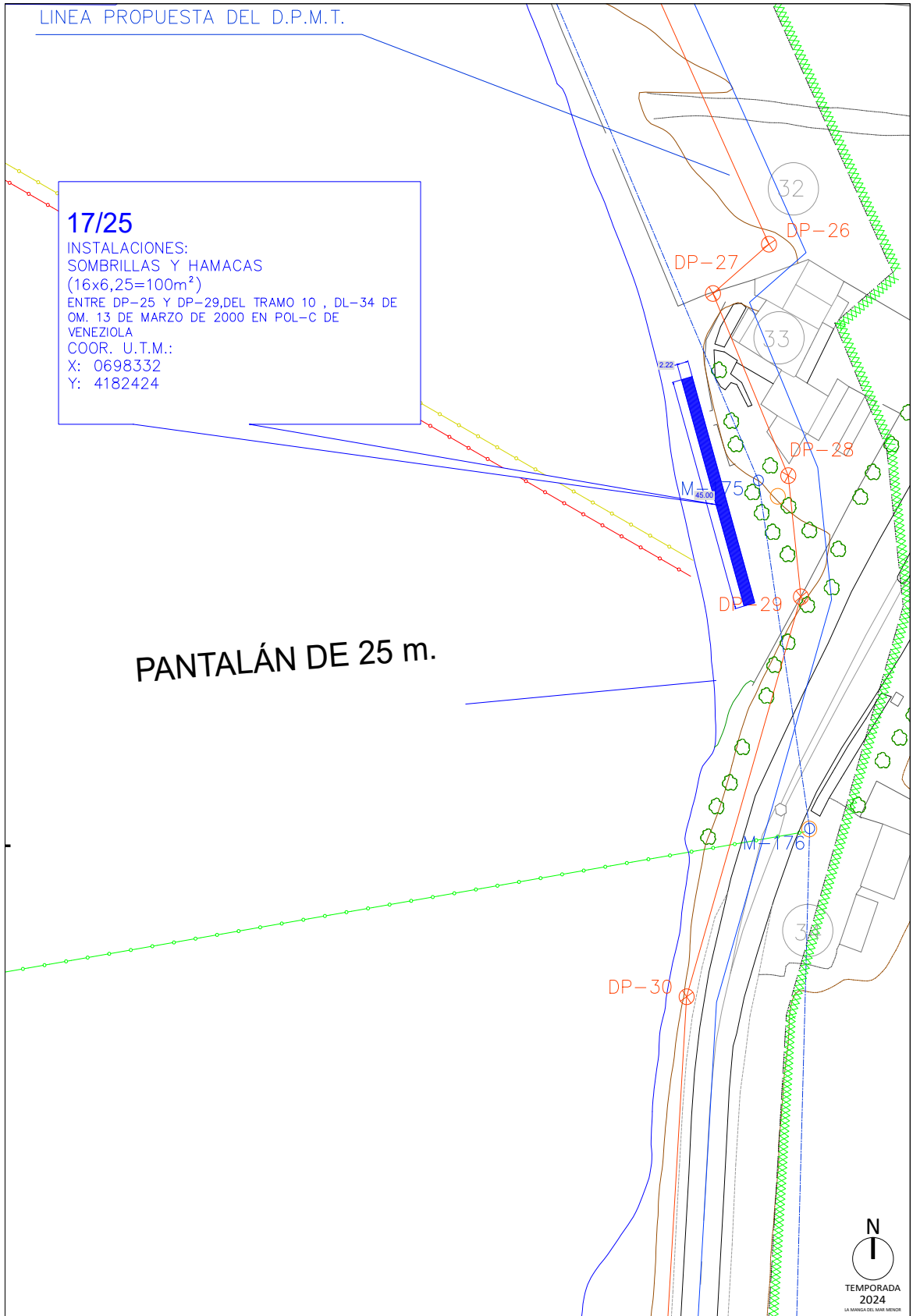
FECHA Y HORA DEL DOCUMENTO

27/11/2024 14:41:26 Horario peninsular

Validez del documento

Original





PLANO CON UBICACIÓN DE LA INSTALACIÓN DE TEMPORADA Nº **17/25** EN LA PLAYA **PLAYA VENEZIOLA**
 T.M. DE SAN JAVIER COORDENADAS (ETRS89): X= 6998332 y= 4182424
 ESCALA: **1:1.000**
 DESLINDE: **D.L.34** O.M. **13-03-00**

LEYENDA

- LINEA DE AGUA
- LINEA DE RIBERA DEL MAR
- LÍMITE DEL DESLINDE DEL DOMINIO PÚBLICO
- LÍMITE DE SERVIDUMBRE DE TRÁNSITO
- LÍMITE DE SERVIDUMBRE DE PROTECCIÓN

ÁMBITO- PREFIJO

GEISER

Nº registro

REGAGE24e00089391713

CSV

GEISER-a7ad-a514-76b7-3347-ee47-d5d3-355b-0f0d

DIRECCIÓN DE VALIDACIÓN

https://sede.administracionespublicas.gob.es/valida

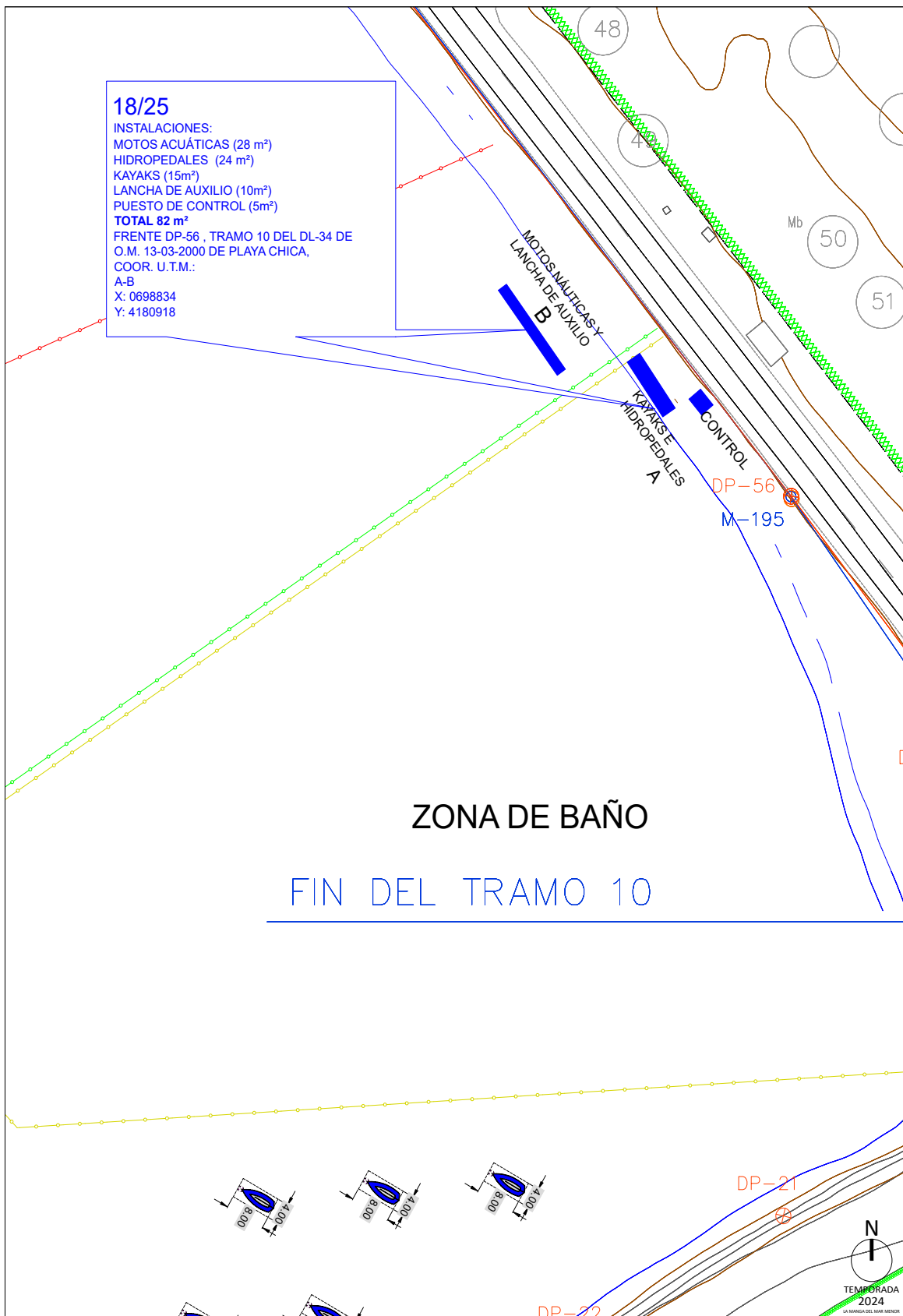
FECHA Y HORA DEL DOCUMENTO

27/11/2024 14:41:26 Horario peninsular

Validez del documento

Original





PLANO CON UBICACIÓN DE LA INSTALACIÓN DE TEMPORADA Nº **18/25** EN LA PLAYA **PLAYA CHICA**
T.M. DE SAN JAVIER COORDENADAS (ETRS89) : X: 0698834 Y: 4180918
ESCALA: **1:1.000**
DESLINDE: **D.L.34** O.M. **21-03-00**

LEYENDA

- LINEA DE AGUA
- LINEA DE RIBERA DEL MAR
- LÍMITE DEL DESLINDE DEL DOMINIO PÚBLICO
- LÍMITE DE SERVIDUMBRE DE TRANSITO
- LÍMITE DE SERVIDUMBRE DE PROTECCIÓN

ÁMBITO- PREFIJO

GEISER

Nº registro

REGAGE24e00089391713

CSV

GEISER-a7ad-a514-76b7-3347-ee47-d5d3-355b-0f0d

DIRECCIÓN DE VALIDACIÓN

https://sede.administracionespublicas.gob.es/valida

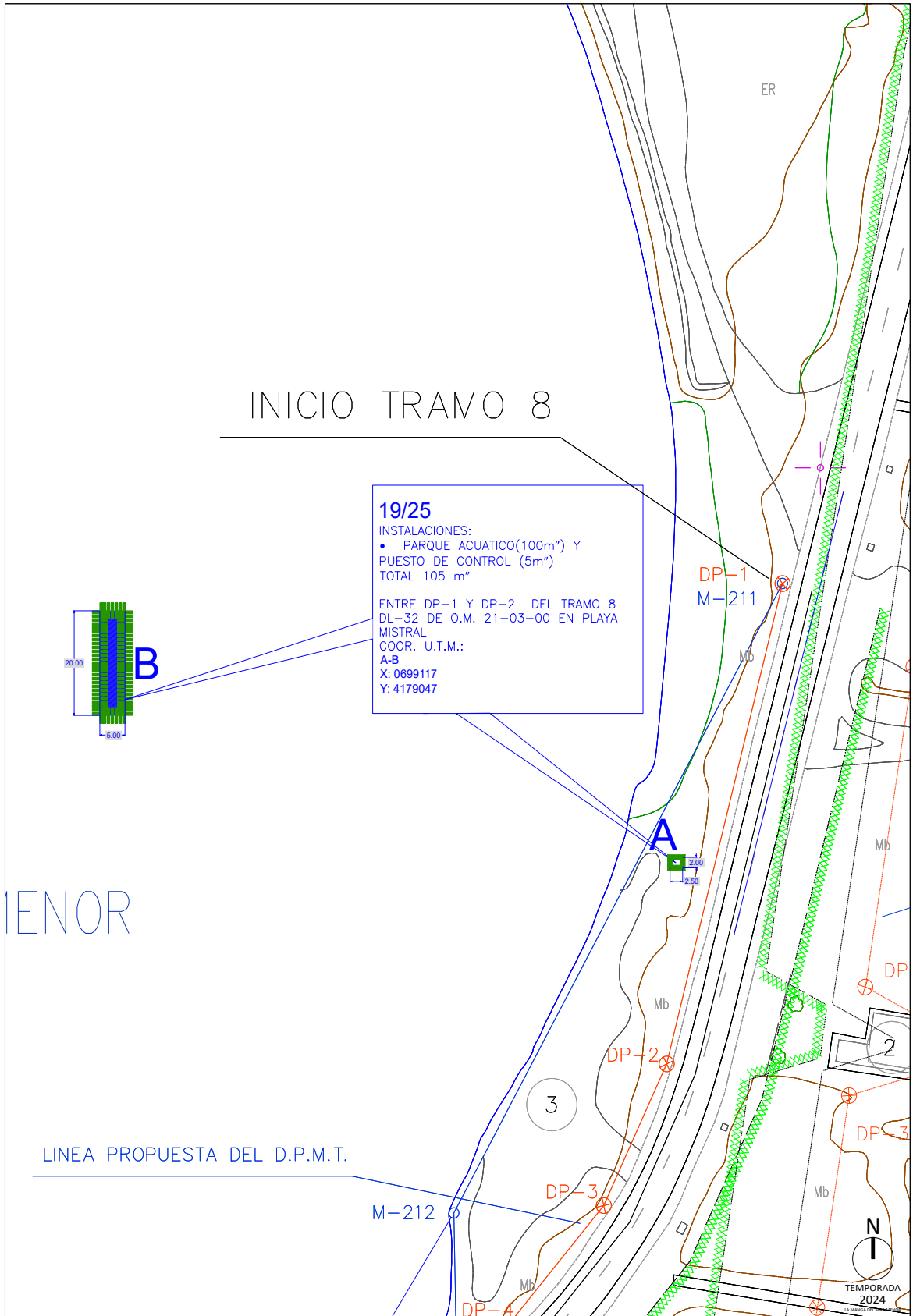
FECHA Y HORA DEL DOCUMENTO

27/11/2024 14:41:26 Horario peninsular

Validez del documento

Original





PLANO CON UBICACIÓN DE LA INSTALACIÓN DE TEMPORADA Nº **19/25** EN LA PLAYA **PLAYA MISTRAL**
T.M. DE SAN JAVIER COORDENADAS (ETRS89) : X: 0699117
Y: 4179047
ESCALA: **1:1.000**
DESLINDE: **D.L.32** O.M. **21-03-00**

LEYENDA

— LINEA DE AGUA

— LINEA DE RIBERA DEL MAR

— LÍMITE DEL DESLINDE DEL DOMINIO PÚBLICO

— LÍMITE DE SERVIDUMBRE DE TRÁNSITO

— LÍMITE DE SERVIDUMBRE DE PROTECCIÓN

ÁMBITO- PREFIJO

GEISER

Nº registro

REGAGE24e00089391713

CSV

GEISER-a7ad-a514-76b7-3347-ee47-d5d3-355b-0f0d

DIRECCIÓN DE VALIDACIÓN

<https://sede.administracionespublicas.gob.es/valida>

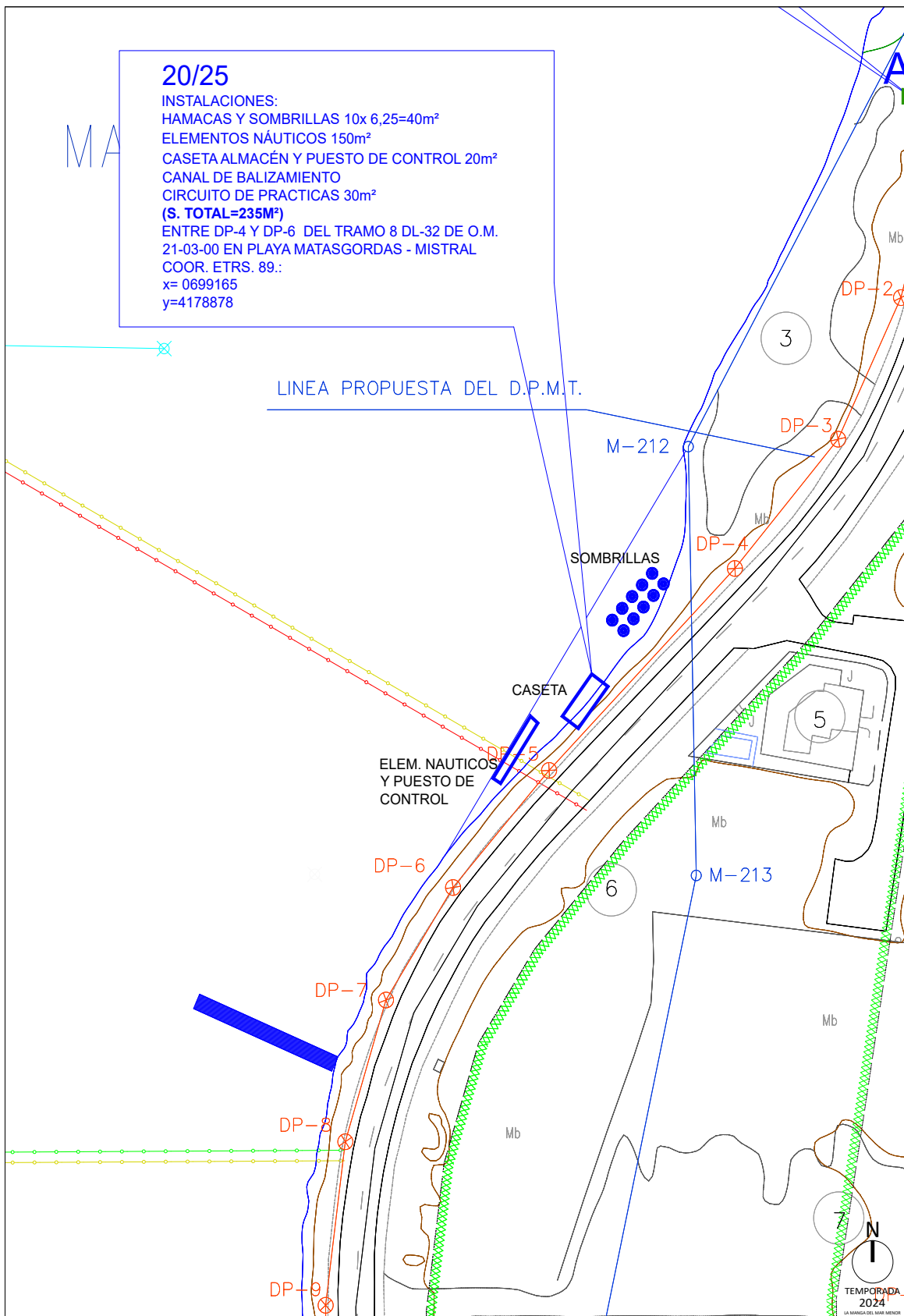
FECHA Y HORA DEL DOCUMENTO

27/11/2024 14:41:26 Horario peninsular

Validez del documento

Original





PLANO CON UBICACIÓN DE LA INSTALACIÓN DE TEMPORADA Nº **20/25** EN LA PLAYA **PLAYA MISTRAL - PLAYA MATAGORDAS**
T.M. DE SAN JAVIER COORDENADAS (ETRS89) : X: 0699165 Y: 4178878
ESCALA: **1:1.000**
DESLINDE: **D.L.32** O.M. **21-03-00**

LEYENDA

- LINEA DE AGUA
- LINEA DE RIBERA DEL MAR
- LÍMITE DEL DESLINDE DEL DOMINIO PÚBLICO
- LÍMITE DE SERVIDUMBRE DE TRÁNSITO
- LÍMITE DE SERVIDUMBRE DE PROTECCIÓN

ÁMBITO- PREFIJO

GEISER

Nº registro

REGAGE24e00089391713

CSV

GEISER-a7ad-a514-76b7-3347-ee47-d5d3-355b-0f0d

DIRECCIÓN DE VALIDACIÓN

<https://sede.administracionespublicas.gob.es/valida>

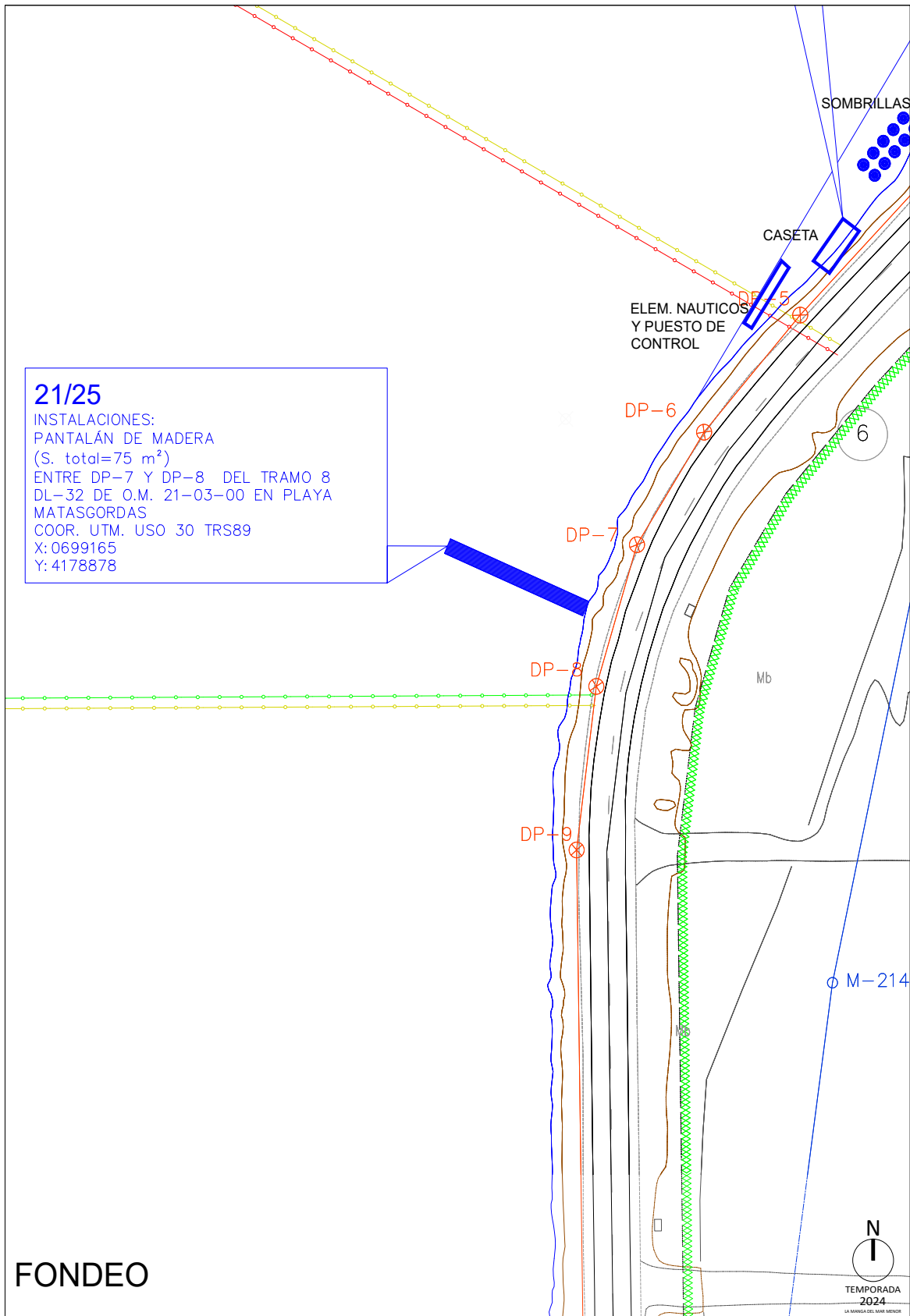
FECHA Y HORA DEL DOCUMENTO

27/11/2024 14:41:26 Horario peninsular

Validez del documento

Original





PLANO CON UBICACIÓN DE LA INSTALACIÓN DE TEMPORADA Nº **21/25** EN LA PLAYA **MATASGORDAS**
T.M. DE SAN JAVIER COORDENADAS (ETRS89): X: 0699165 Y: 4178878
ESCALA: **1:1.000**
DESLINDE: **D.L.32** O.M. **20-03-00**

LEYENDA

- LINEA DE AGUA
- LINEA DE RIBERA DEL MAR
- LÍMITE DEL DESLINDE DEL DOMINIO PÚBLICO
- LÍMITE DE SERVIDUMBRE DE TRANSITO
- LÍMITE DE SERVIDUMBRE DE PROTECCIÓN

ÁMBITO- PREFIJO

GEISER

Nº registro

REGAGE24e00089391713

CSV

GEISER-a7ad-a514-76b7-3347-ee47-d5d3-355b-0f0d

DIRECCIÓN DE VALIDACIÓN

<https://sede.administracionespublicas.gob.es/valida>

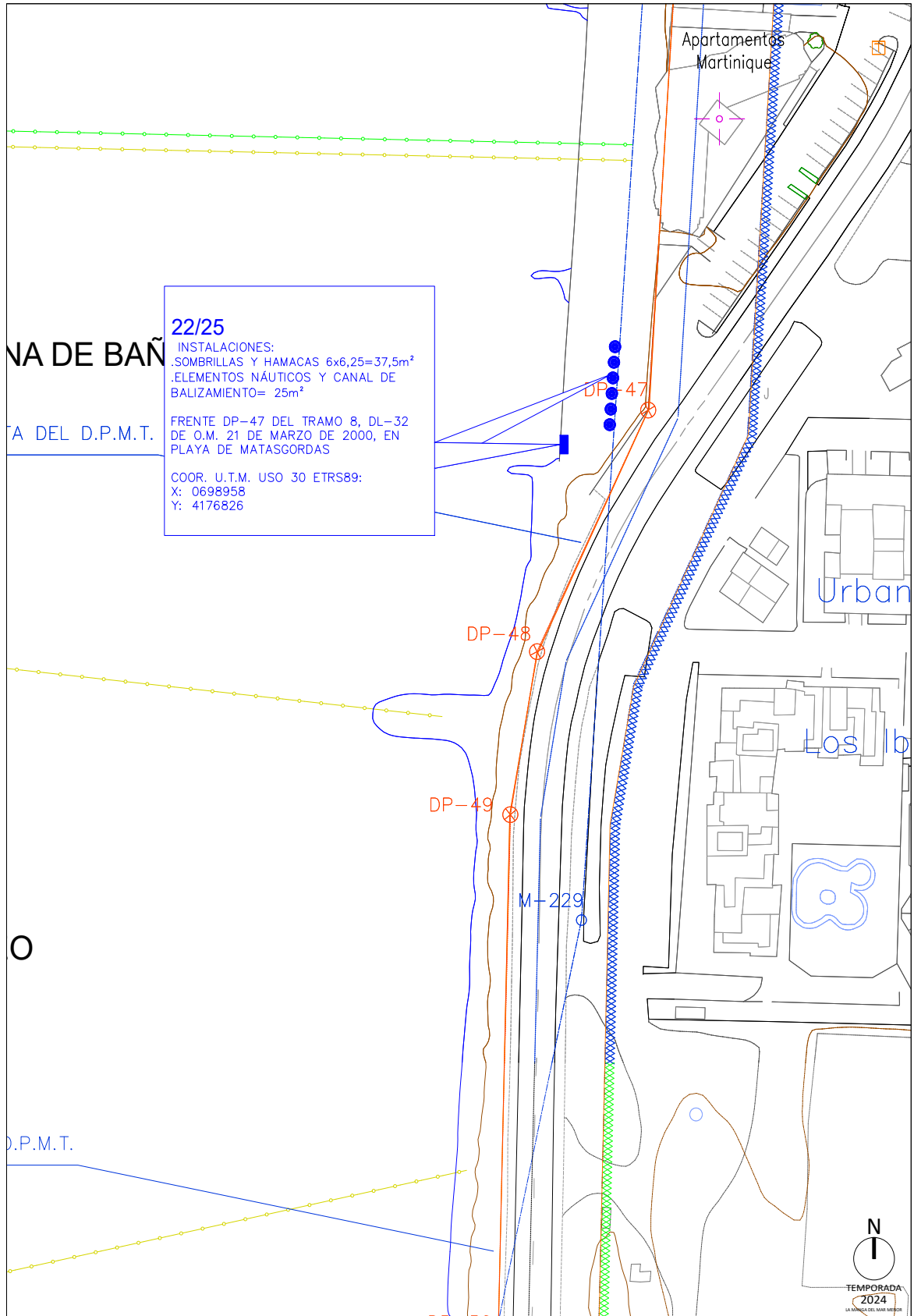
FECHA Y HORA DEL DOCUMENTO

27/11/2024 14:41:26 Horario peninsular

Validez del documento

Original





PLANO CON UBICACIÓN DE LA INSTALACIÓN DE TEMPORADA Nº **22/25** EN LA PLAYA **PLAYA MATAGORDAS**
T.M. DE SAN JAVIER COORDENADAS (ETRS89): X: 0698958 Y: 4176826
ESCALA: **1:1.000**
DESLINDE: **D.L.32** O.M. **20-03-00**

LEYENDA

- LINEA DE AGUA
- LINEA DE RIBERA DEL MAR
- LÍMITE DEL DESLINDE DEL DOMINIO PÚBLICO
- LÍMITE DE SERVIDUMBRE DE TRANSITO
- LÍMITE DE SERVIDUMBRE DE PROTECCIÓN

ÁMBITO- PREFIJO

GEISER

Nº registro

REGAGE24e00089391713

CSV

GEISER-a7ad-a514-76b7-3347-ee47-d5d3-355b-0f0d

DIRECCIÓN DE VALIDACIÓN

<https://sede.administracionespublicas.gob.es/valida>

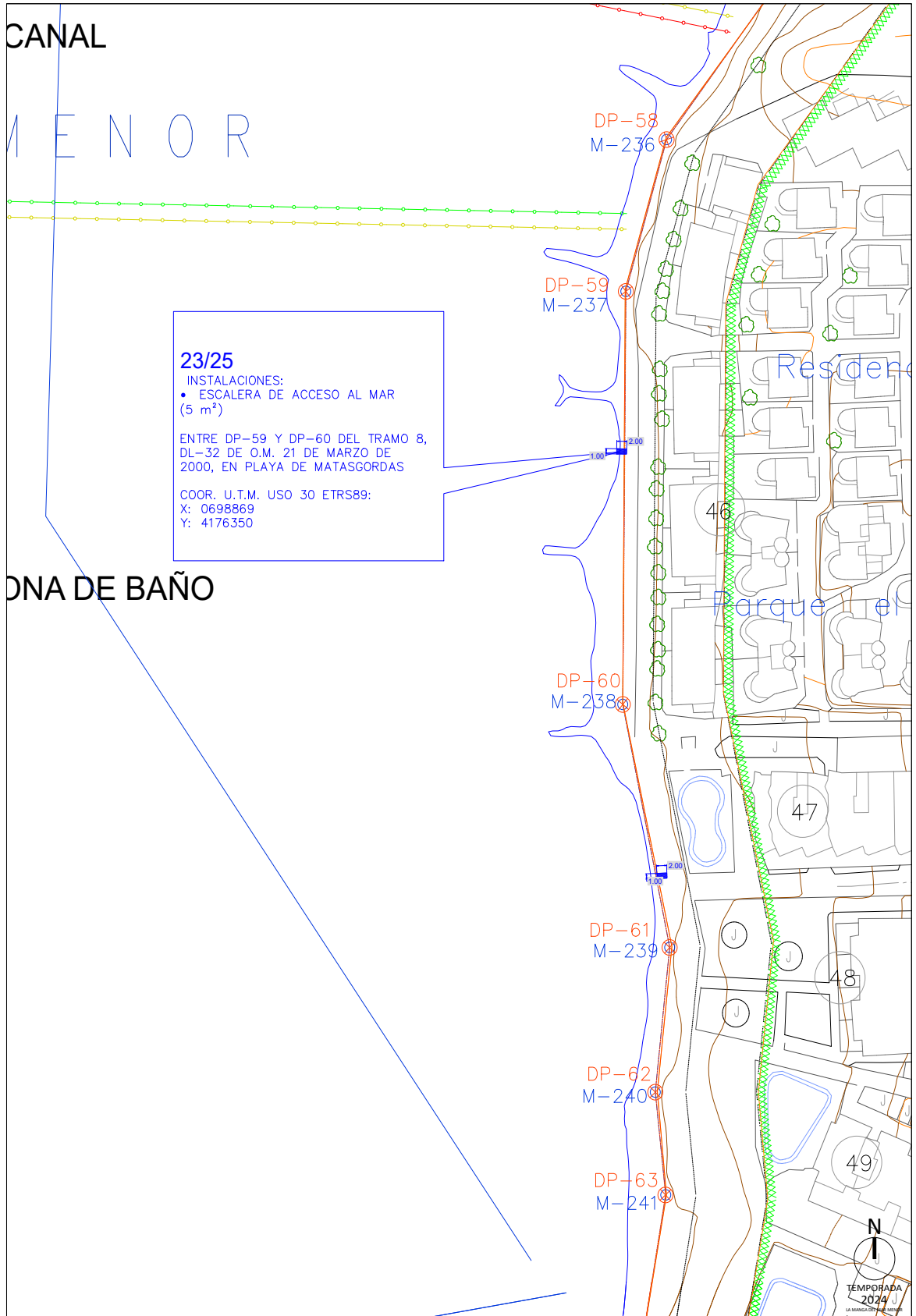
FECHA Y HORA DEL DOCUMENTO

27/11/2024 14:41:26 Horario peninsular

Validez del documento

Original





PLANO CON UBICACIÓN DE LA INSTALACIÓN DE TEMPORADA Nº **23/25** EN LA PLAYA **PLAYA MATASGORDAS**
T.M. DE SAN JAVIER COORDENADAS (ETRS89): X: 0698869 Y: 4176350
ESCALA: **1:1.000**
DESLINDE: **D.L.32** O.M. **20-03-00**

LEYENDA

- LÍNEA DE AGUA
- LÍNEA DE RIBERA DEL MAR
- LÍMITE DEL DESLINDE DEL DOMINIO PÚBLICO
- LÍMITE DE SERVIDUMBRE DE TRÁNSITO
- LÍMITE DE SERVIDUMBRE DE PROTECCIÓN

ÁMBITO- PREFIJO

GEISER

Nº registro

REGAGE24e00089391713

CSV

GEISER-a7ad-a514-76b7-3347-ee47-d5d3-355b-0f0d

DIRECCIÓN DE VALIDACIÓN

<https://sede.administracionespublicas.gob.es/valida>

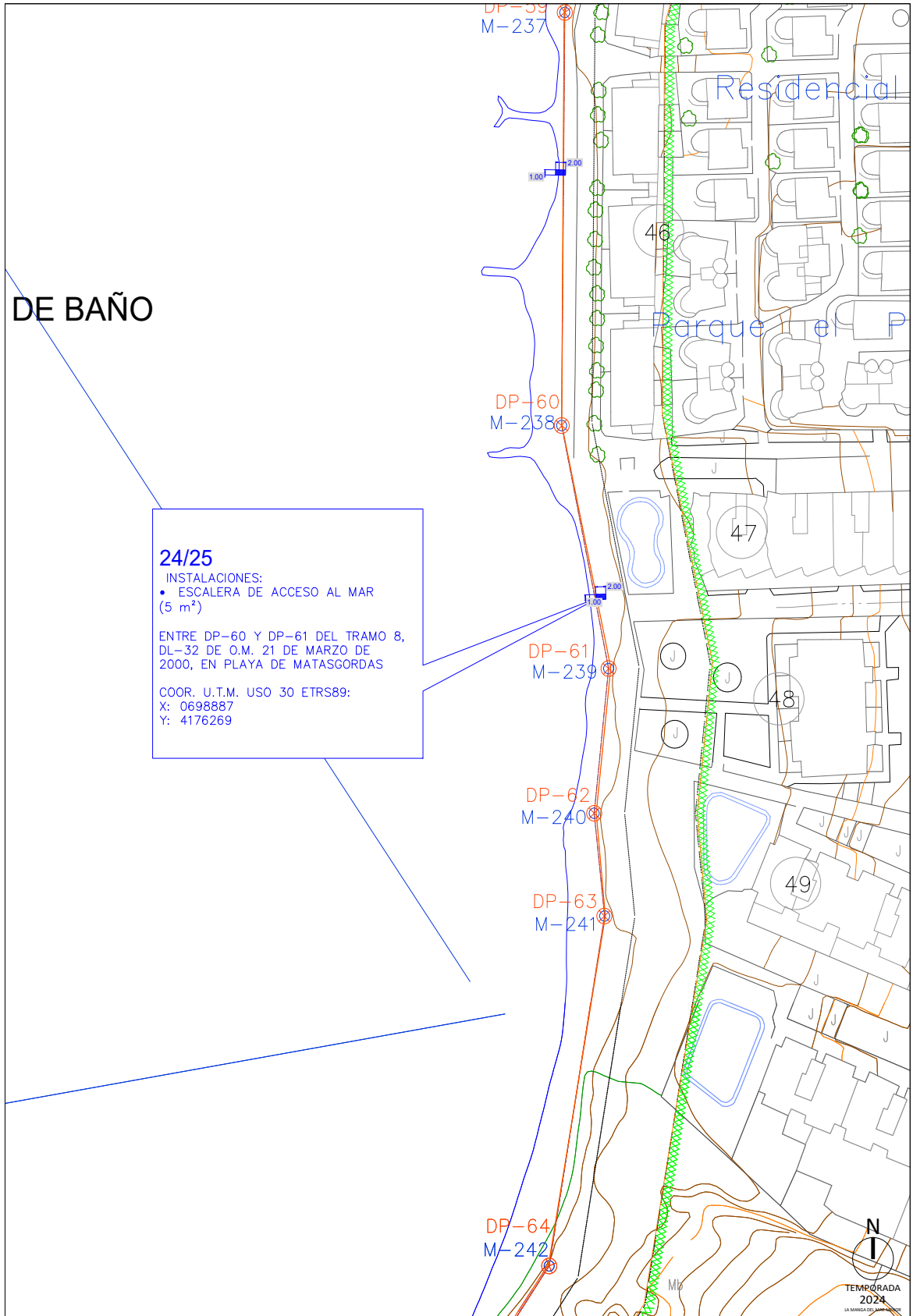
FECHA Y HORA DEL DOCUMENTO

27/11/2024 14:41:26 Horario peninsular

Validez del documento

Original





PLANO CON UBICACIÓN DE LA INSTALACIÓN DE TEMPORADA Nº **24/25** EN LA PLAYA **PLAYA MATASGORDAS**
T.M. DE SAN JAVIER COORDENADAS (ETRS89): X: 0698887 Y: 4176269
ESCALA: **1:1.000**
DESLINDE: **D.L.32** O.M. **20-03-00**

LEYENDA

- LÍNEA DE AGUA
- LÍNEA DE RIBERA DEL MAR
- LÍMITE DEL DESLINDE DEL DOMINIO PÚBLICO
- LÍMITE DE SERVIDUMBRE DE TRÁNSITO
- LÍMITE DE SERVIDUMBRE DE PROTECCIÓN

ÁMBITO- PREFIJO

GEISER

Nº registro

REGAGE24e00089391713

CSV

GEISER-a7ad-a514-76b7-3347-ee47-d5d3-355b-0f0d

DIRECCIÓN DE VALIDACIÓN

https://sede.administracionespublicas.gob.es/valida

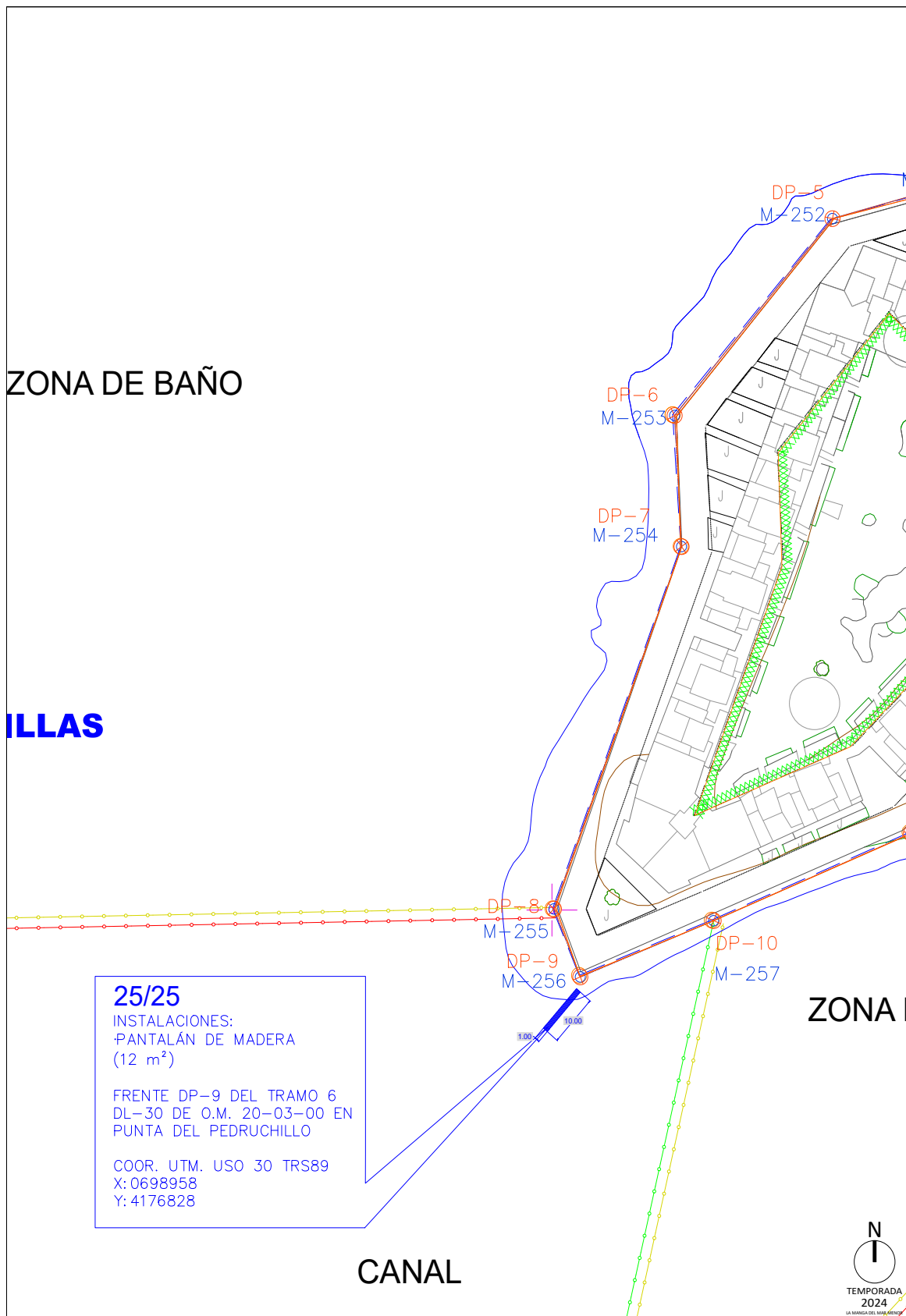
FECHA Y HORA DEL DOCUMENTO

27/11/2024 14:41:26 Horario peninsular

Validez del documento

Original





PLANO CON UBICACIÓN DE LA INSTALACIÓN DE TEMPORADA Nº **25/25** EN LA PLAYA **PLAYA PUNTA DEL PEDRUCHILLO**
T.M. DE SAN JAVIER COORDENADAS (ETRS89): X: 0698958 Y: 4176828
ESCALA: **1:1.000**
DESLINDE: **D.L.30** O.M. **21-03-00**

LEYENDA

- LINEA DE AGUA
- LINEA DE RIBERA DEL MAR
- LÍMITE DEL DESLINDE DEL DOMINIO PÚBLICO
- LÍMITE DE SERVIDUMBRE DE TRÁNSITO
- LÍMITE DE SERVIDUMBRE DE PROTECCIÓN

ÁMBITO- PREFIJO

GEISER

Nº registro

REGAGE24e00089391713

CSV

GEISER-a7ad-a514-76b7-3347-ee47-d5d3-355b-0f0d

DIRECCIÓN DE VALIDACIÓN

<https://sede.administracionespublicas.gob.es/valida>

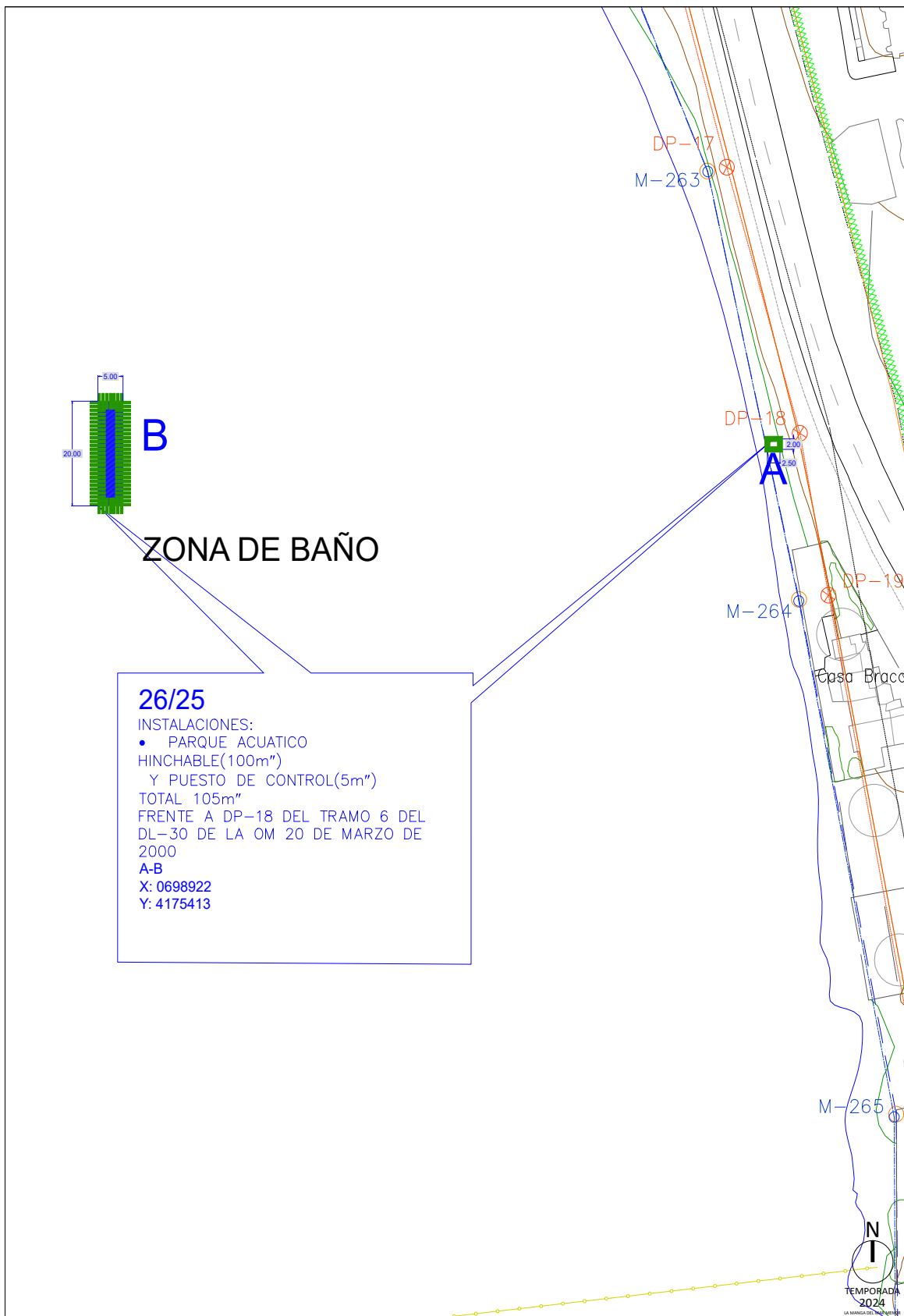
FECHA Y HORA DEL DOCUMENTO

27/11/2024 14:41:26 Horario peninsular

Validez del documento

Original





PLANO CON UBICACIÓN DE LA INSTALACIÓN DE TEMPORADA Nº **26/25** EN LA PLAYA **PLAYA PEDRUCHILLO**
T.M. DE SAN JAVIER COORDENADAS (ETRS89) : X: 0698922 Y: 4175413
ESCALA: **1:1.000**
DESLINDE: **D.L.30** O.M. **21-03-00**

LEYENDA

- LINEA DE AGUA
- LINEA DE RIBERA DEL MAR
- LÍMITE DEL DESLINDE DEL DOMINIO PÚBLICO
- LÍMITE DE SERVIDUMBRE DE TRÁNSITO
- LÍMITE DE SERVIDUMBRE DE PROTECCIÓN

ÁMBITO- PREFIJO

GEISER

Nº registro

REGAGE24e00089391713

CSV

GEISER-a7ad-a514-76b7-3347-ee47-d5d3-355b-0f0d

DIRECCIÓN DE VALIDACIÓN

<https://sede.administracionespublicas.gob.es/valida>

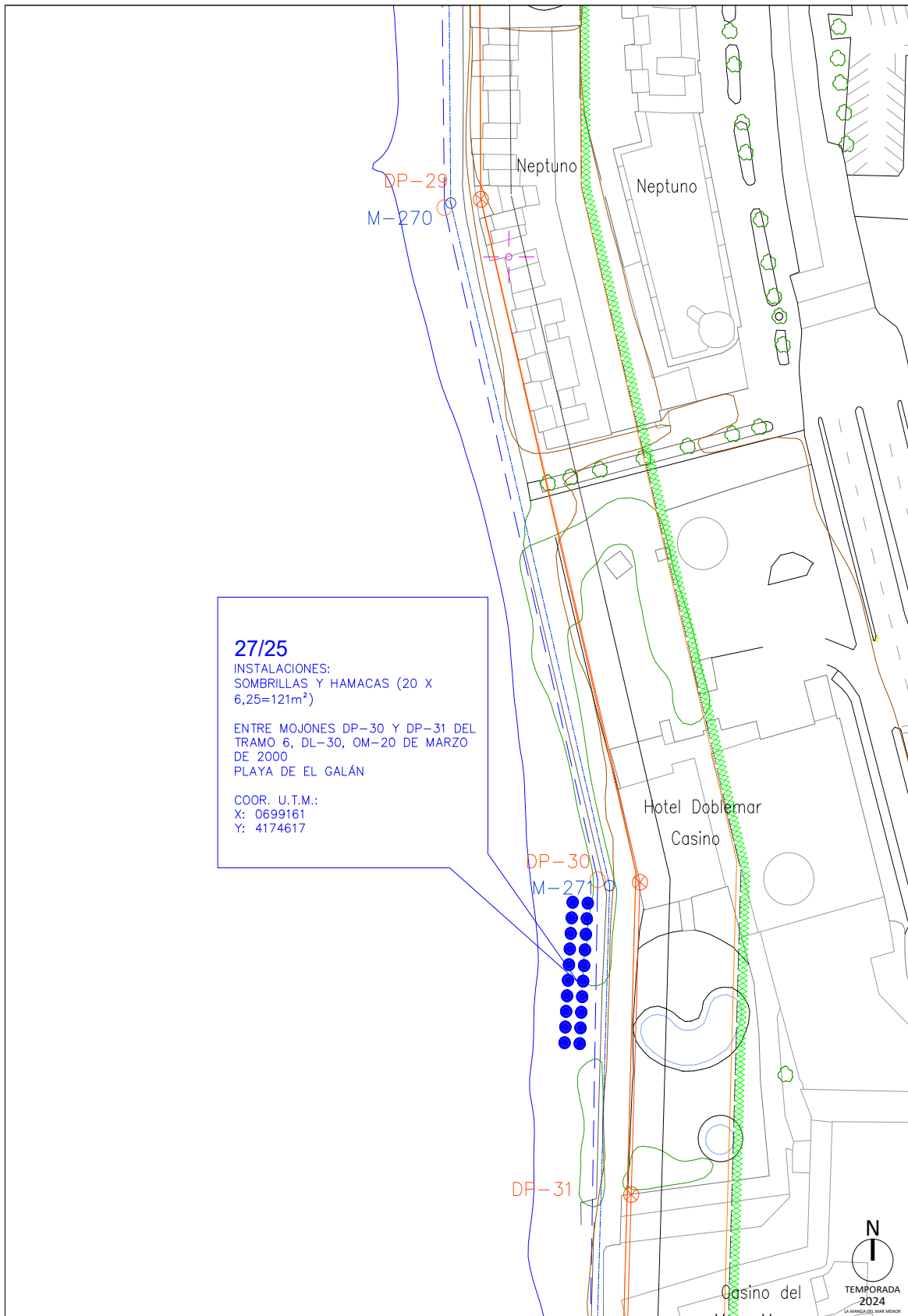
FECHA Y HORA DEL DOCUMENTO

27/11/2024 14:41:26 Horario peninsular

Validez del documento

Original





PLANO CON UBICACIÓN DE LA INSTALACIÓN DE TEMPORADA Nº **27/25** EN LA PLAYA **PLAYA EL GALAN**
 T.M. DE SAN JAVIER COORDENADAS (ETRS89): X: 0699161 Y: 4174617
 ESCALA: **1:1.000**
 DESLINDE: **D.L.30** O.M. **21-03-00**

LEYENDA

- LINEA DE AGUA
- LINEA DE RIBERA DEL MAR
- LÍMITE DEL DESLINDE DEL DOMINIO PÚBLICO
- LÍMITE DE SERVIDUMBRE DE TRÁNSITO
- LÍMITE DE SERVIDUMBRE DE PROTECCIÓN

ÁMBITO- PREFIJO

GEISER

Nº registro

REGAGE24e00089391713

CSV

GEISER-a7ad-a514-76b7-3347-ee47-d5d3-355b-0f0d

DIRECCIÓN DE VALIDACIÓN

<https://sede.administracionespublicas.gob.es/valida>

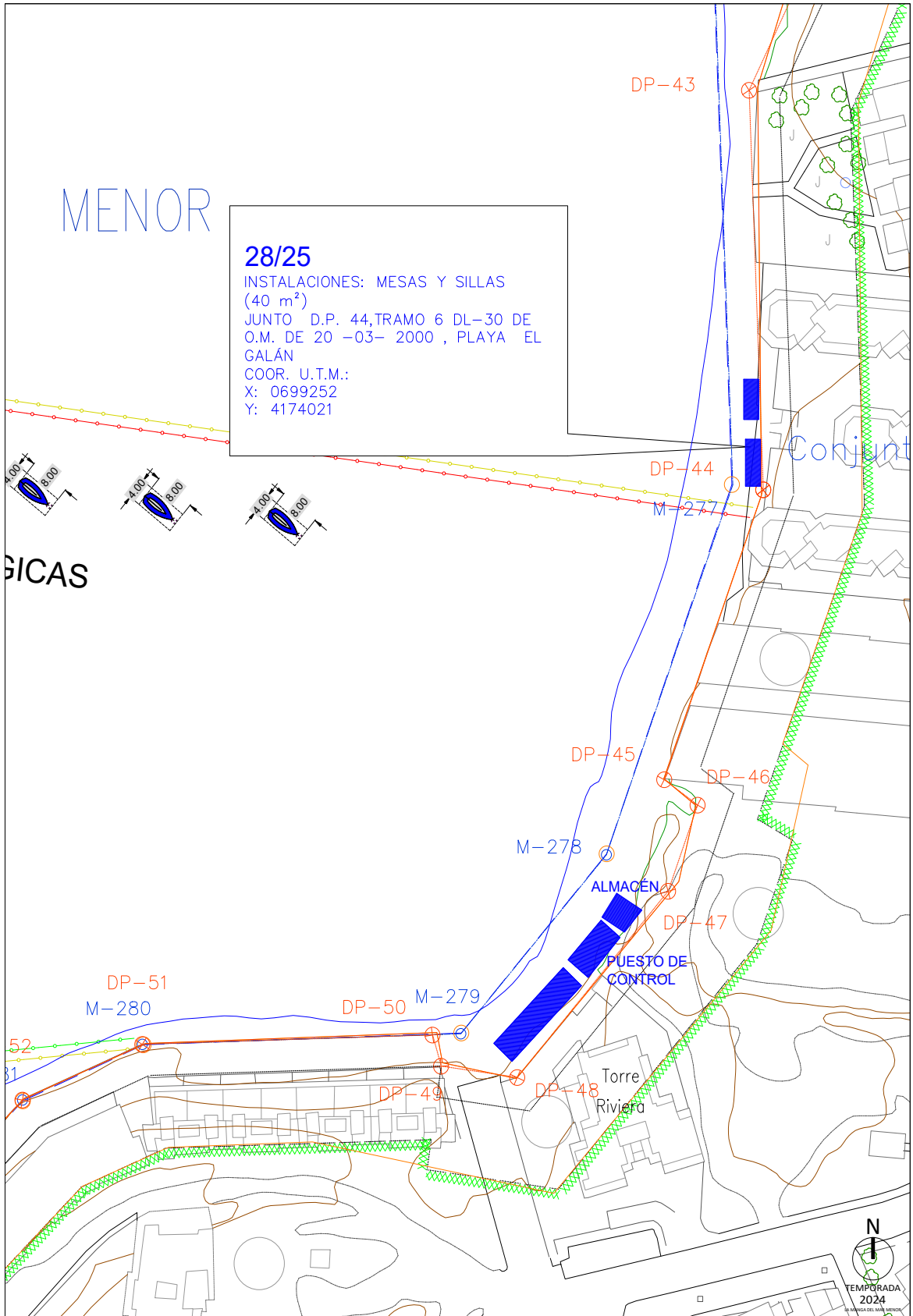
FECHA Y HORA DEL DOCUMENTO

27/11/2024 14:41:26 Horario peninsular

Validez del documento

Original





PLANO CON UBICACIÓN DE LA INSTALACIÓN DE TEMPORADA Nº **28/25** EN LA PLAYA **PLAYA EL GALAN**
T.M. DE SAN JAVIER COORDENADAS (ETRS89) : X: 0699252 Y: 4174021
ESCALA: **1:1.000**
DESLINDE: **D.L.30** O.M. **13-03-00**

LEYENDA

- LINEA DE AGUA
- LINEA DE RIBERA DEL MAR
- LÍMITE DEL DESLINDE DEL DOMINIO PÚBLICO
- LÍMITE DE SERVIDUMBRE DE TRANSITO
- LÍMITE DE SERVIDUMBRE DE PROTECCIÓN

ÁMBITO- PREFIJO

GEISER

Nº registro

REGAGE24e00089391713

CSV

GEISER-a7ad-a514-76b7-3347-ee47-d5d3-355b-0f0d

DIRECCIÓN DE VALIDACIÓN

https://sede.administracionespublicas.gob.es/valida

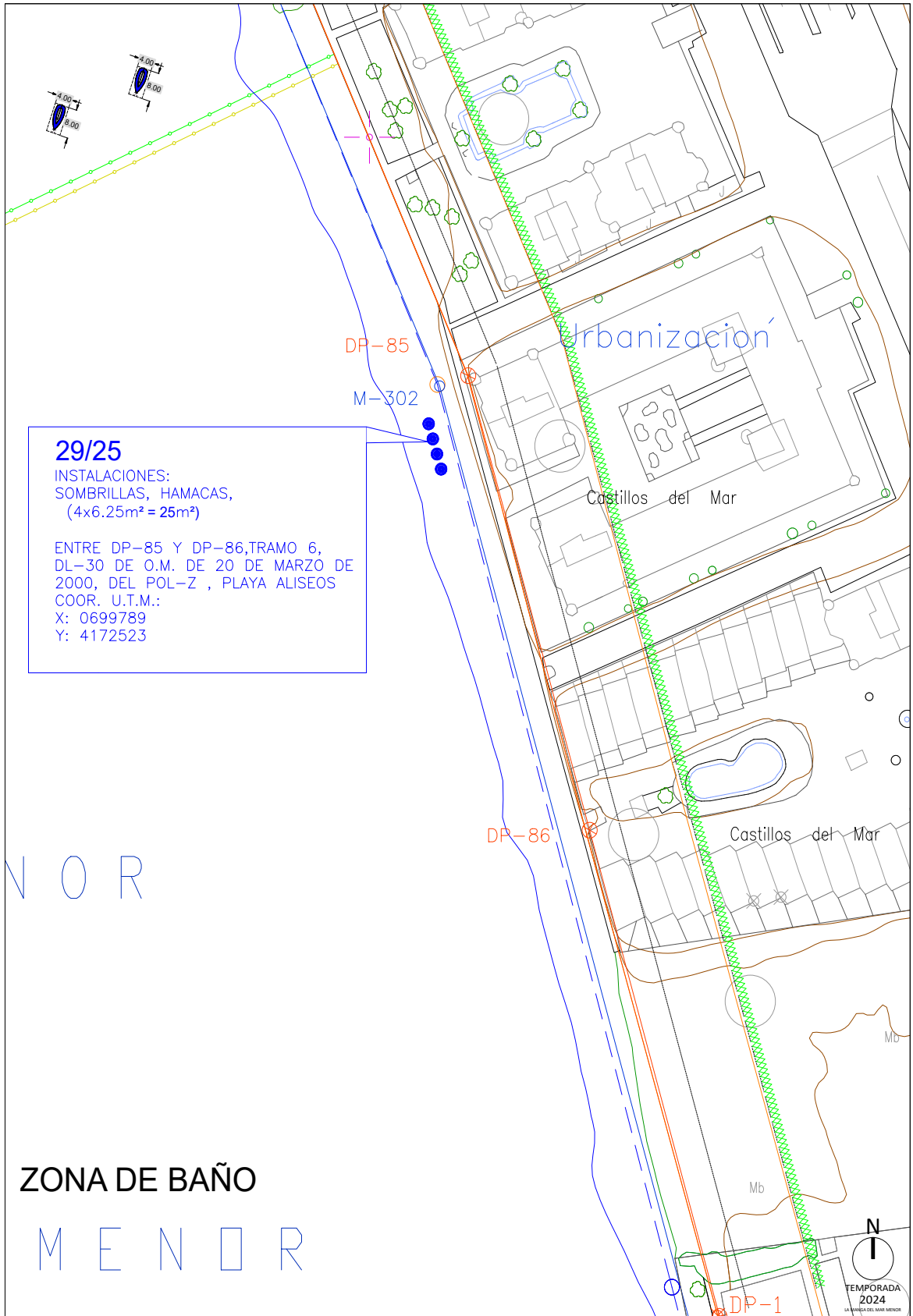
FECHA Y HORA DEL DOCUMENTO

27/11/2024 14:41:26 Horario peninsular

Validez del documento

Original





PLANO CON UBICACIÓN DE LA INSTALACIÓN DE TEMPORADA Nº **29/25** EN LA PLAYA **PLAYA ALISEOS**
T.M. DE SAN JAVIER COORDENADAS (ETRS89): X: 0699789 Y: 4172523
ESCALA: **1:1.000**
DESLINDE: **D.L.30** O.M. **20-03-00**

LEYENDA

— LINEA DE AGUA — LINEA DE RIBERA DEL MAR - - - - - LÍMITE DE SERVIDUMBRE DE TRÁNSITO
— LÍMITE DEL DESLINDE DEL DOMINIO PÚBLICO XXXXXXXXXXXX LÍMITE DE SERVIDUMBRE DE PROTECCIÓN

ÁMBITO- PREFIJO

GEISER

Nº registro

REGAGE24e00089391713

CSV

GEISER-a7ad-a514-76b7-3347-ee47-d5d3-355b-0f0d

DIRECCIÓN DE VALIDACIÓN

<https://sede.administracionespublicas.gob.es/valida>

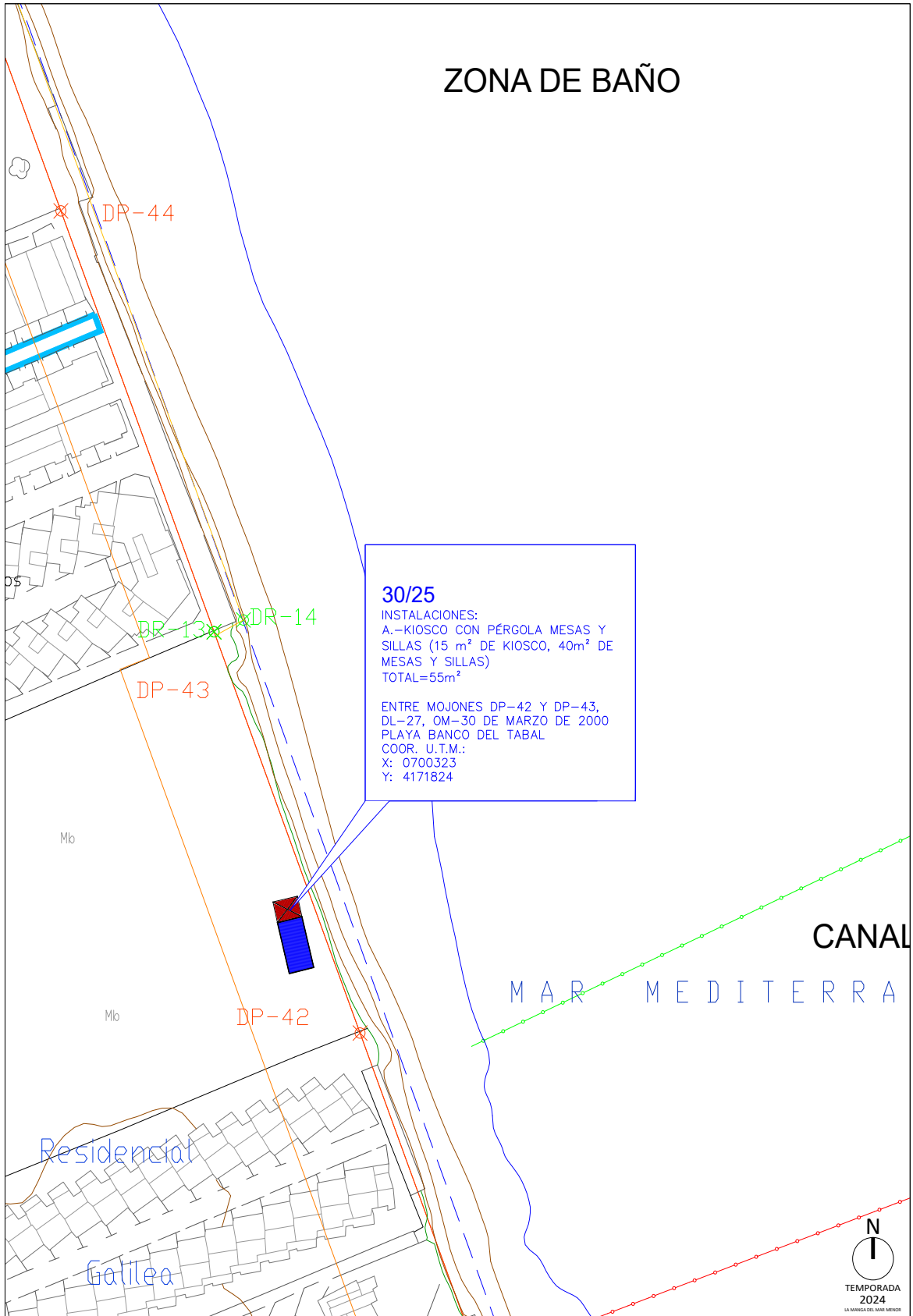
FECHA Y HORA DEL DOCUMENTO

27/11/2024 14:41:26 Horario peninsular

Validez del documento

Original





PLANO CON UBICACIÓN DE LA INSTALACIÓN DE TEMPORADA Nº **30/25** EN LA PLAYA **PLAYA BANCO DEL TABAL**
T.M. DE SAN JAVIER COORDENADAS (ETRS89) : X: 0700323 Y: 4171824
ESCALA: **1:1.000**
DESLINDE: **D.L.27** O.M. **20-03-00**

LEYENDA

- LINEA DE AGUA
- LINEA DE RIBERA DEL MAR
- LÍMITE DEL DESLINDE DEL DOMINIO PÚBLICO
- LÍMITE DE SERVIDUMBRE DE TRÁNSITO
- LÍMITE DE SERVIDUMBRE DE PROTECCIÓN

ÁMBITO- PREFIJO

GEISER

Nº registro

REGAGE24e00089391713

CSV

GEISER-a7ad-a514-76b7-3347-ee47-d5d3-355b-0f0d

DIRECCIÓN DE VALIDACIÓN

<https://sede.administracionespublicas.gob.es/valida>

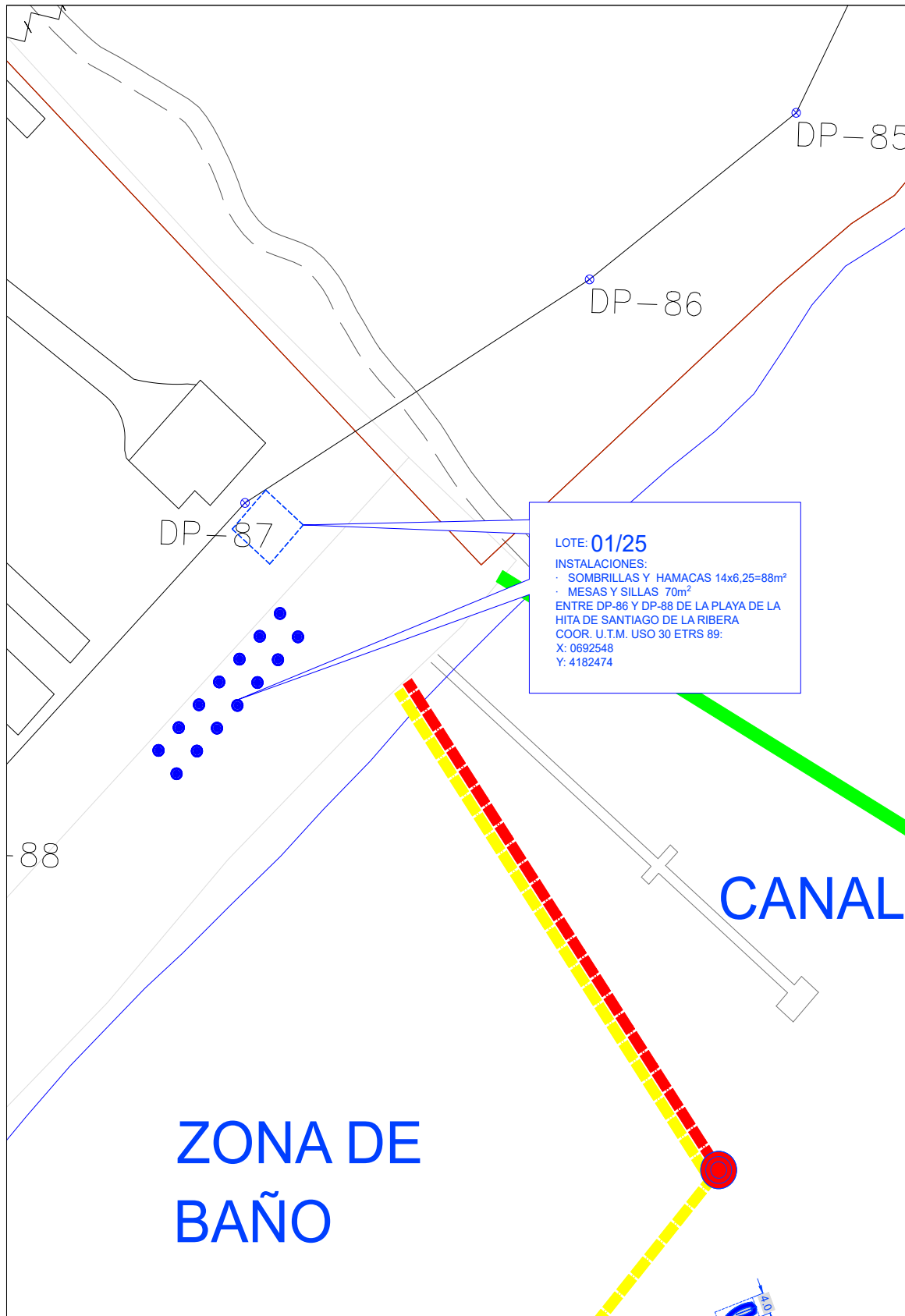
FECHA Y HORA DEL DOCUMENTO

27/11/2024 14:41:26 Horario peninsular

Validez del documento

Original





PLANO CON UBICACIÓN DE LA INSTALACIÓN DE TEMPORADA Nº 01/25 EN LA PLAYA DE PLAYA DE LA HITA
T.M. DE SAN JAVIER COORDENADAS (ETRS89) : X: 0692548 Y: 4182474
ESCALA: 1:1.000
DESLINDE: D.L. 66 O.M. 17-04-07

LEYENDA

- LINEA DE AGUA
- LINEA DE RIBERA DEL MAR
- LÍMITE DEL DESLINDE DEL DOMINIO PÚBLICO
- LÍMITE DE SERVIDUMBRE DE TRANSITO
- LÍMITE DE SERVIDUMBRE DE PROTECCIÓN

ÁMBITO- PREFIJO

GEISER

Nº registro

REGAGE24e00089391713

CSV

GEISER-a7ad-a514-76b7-3347-ee47-d5d3-355b-0f0d

DIRECCIÓN DE VALIDACIÓN

<https://sede.administracionespublicas.gob.es/valida>

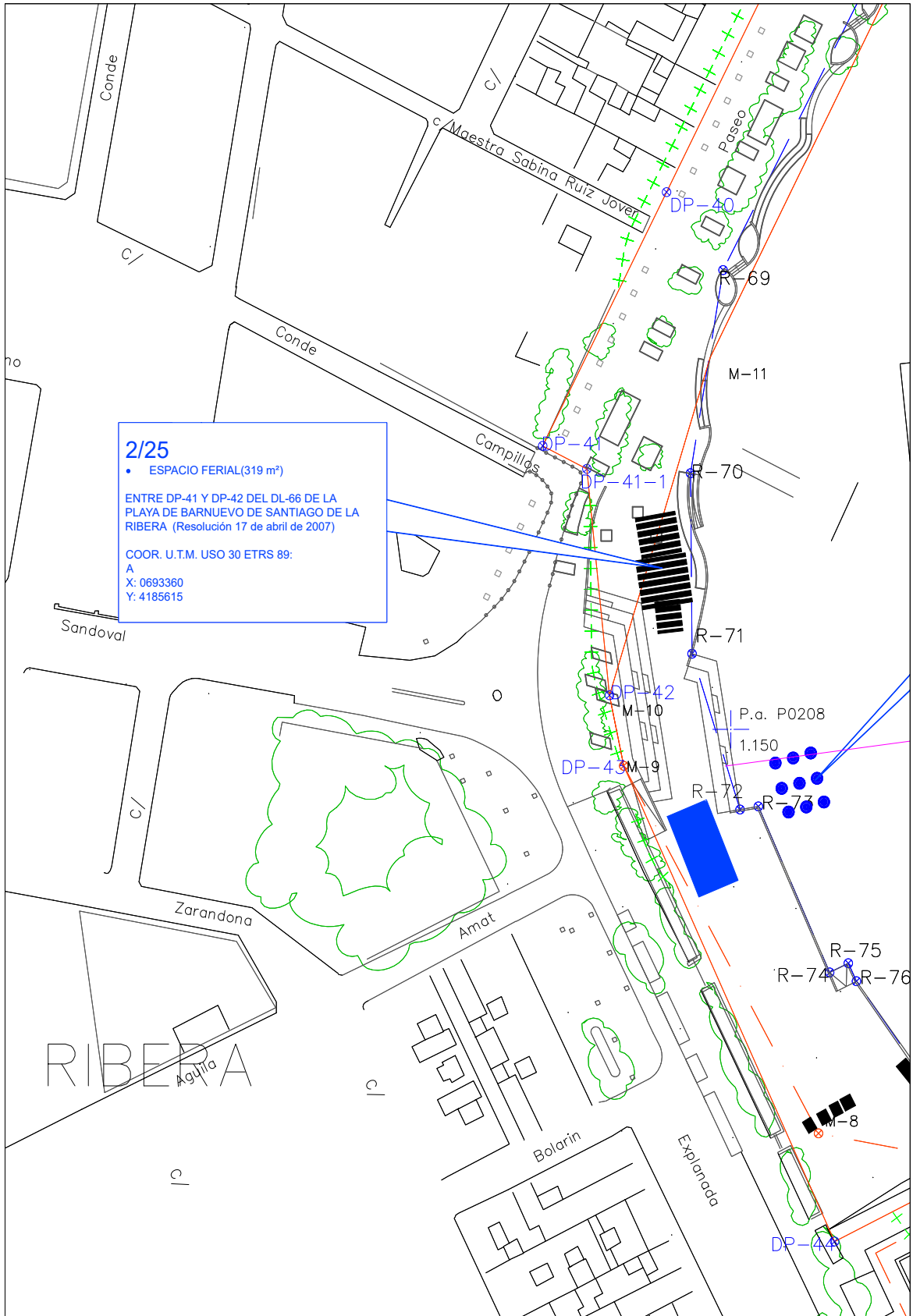
FECHA Y HORA DEL DOCUMENTO

27/11/2024 14:41:26 Horario peninsular

Validez del documento

Original





PLANO CON UBICACIÓN DE LA INSTALACIÓN DE TEMPORADA Nº **2/25** EN LA PLAYA DE **PLAYA DE BARNUEVO**
T.M. DE SAN JAVIER COORDENADAS (ETRS89): X: 0693360 Y: 4185615
ESCALA: 1:1.000
DESLINDE: D.L. 66 O.M. 17-04-07

LEYENDA

- LÍNEA DE AGUA
- LÍNEA DE RIBERA DEL MAR
- LÍMITE DEL DESLINDE DEL DOMINIO PÚBLICO
- LÍMITE DE SERVIDUMBRE DE TRANSITO
- LÍMITE DE SERVIDUMBRE DE PROTECCIÓN

ÁMBITO- PREFIJO

GEISER

Nº registro

REGAGE24e00089391713

CSV

GEISER-a7ad-a514-76b7-3347-ee47-d5d3-355b-0f0d

DIRECCIÓN DE VALIDACIÓN

<https://sede.administracionespublicas.gob.es/valida>

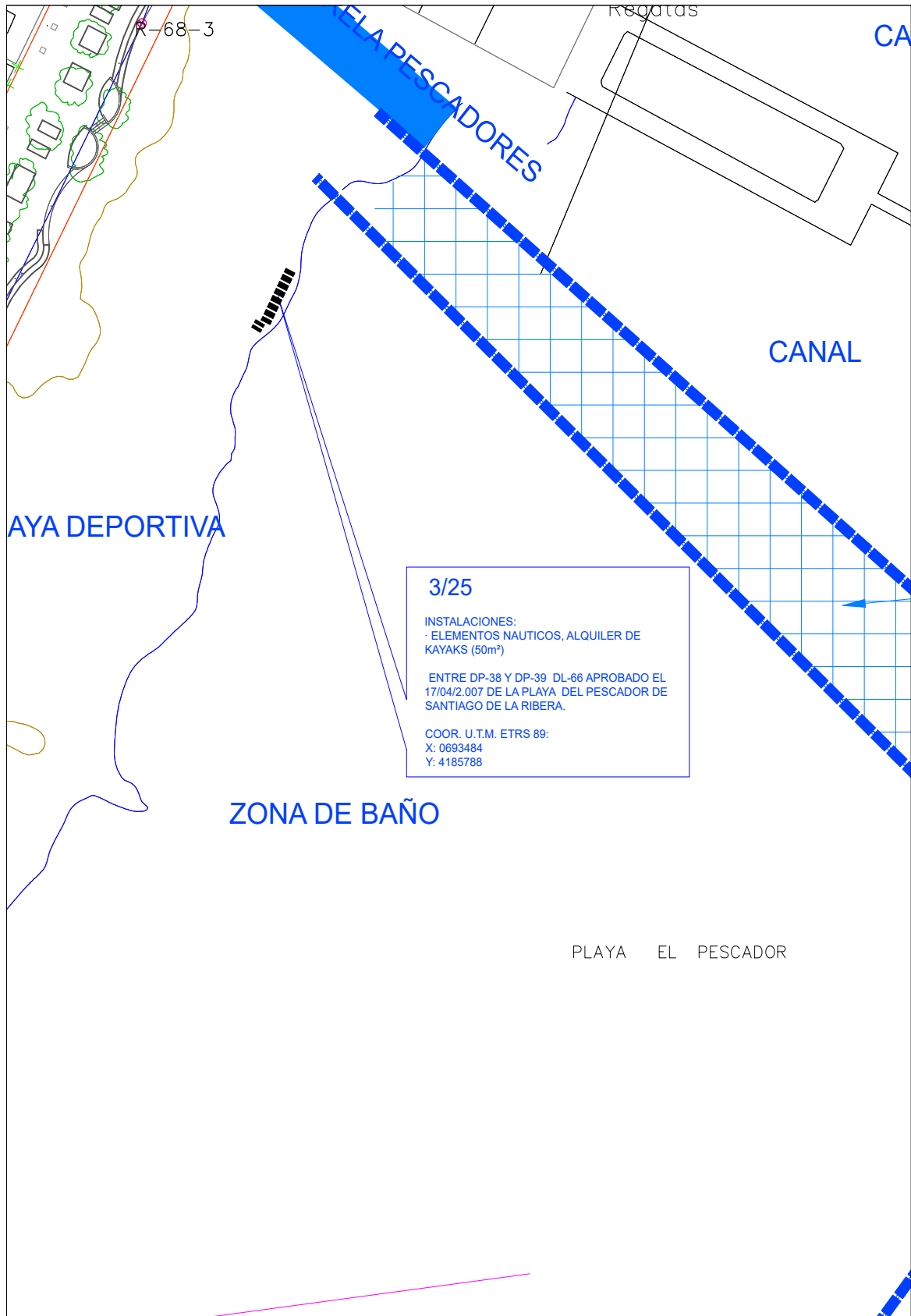
FECHA Y HORA DEL DOCUMENTO

27/11/2024 14:41:26 Horario peninsular

Validez del documento

Original





PLANO CON UBICACIÓN DE LA INSTALACIÓN DE TEMPORADA Nº **3/25** EN LA PLAYA DE **PLAYA DE EL PESCADOR**
T.M. DE SAN JAVIER COORDENADAS (ETRS89) : X: 0693484 Y: 4185788
ESCALA: 1:1.000
DESLINDE: D.L. 66 O.M. 17-04-07

LEYENDA

- LÍNEA DE AGUA
- LÍNEA DE RIBERA DEL MAR
- LÍMITE DEL DESLINDE DEL DOMINIO PÚBLICO
- LÍMITE DE SERVIDUMBRE DE TRANSITO
- LÍMITE DE SERVIDUMBRE DE PROTECCIÓN

ÁMBITO- PREFIJO

GEISER

Nº registro

REGAGE24e00089391713

CSV

GEISER-a7ad-a514-76b7-3347-ee47-d5d3-355b-0f0d

DIRECCIÓN DE VALIDACIÓN

https://sede.administracionespublicas.gob.es/valida

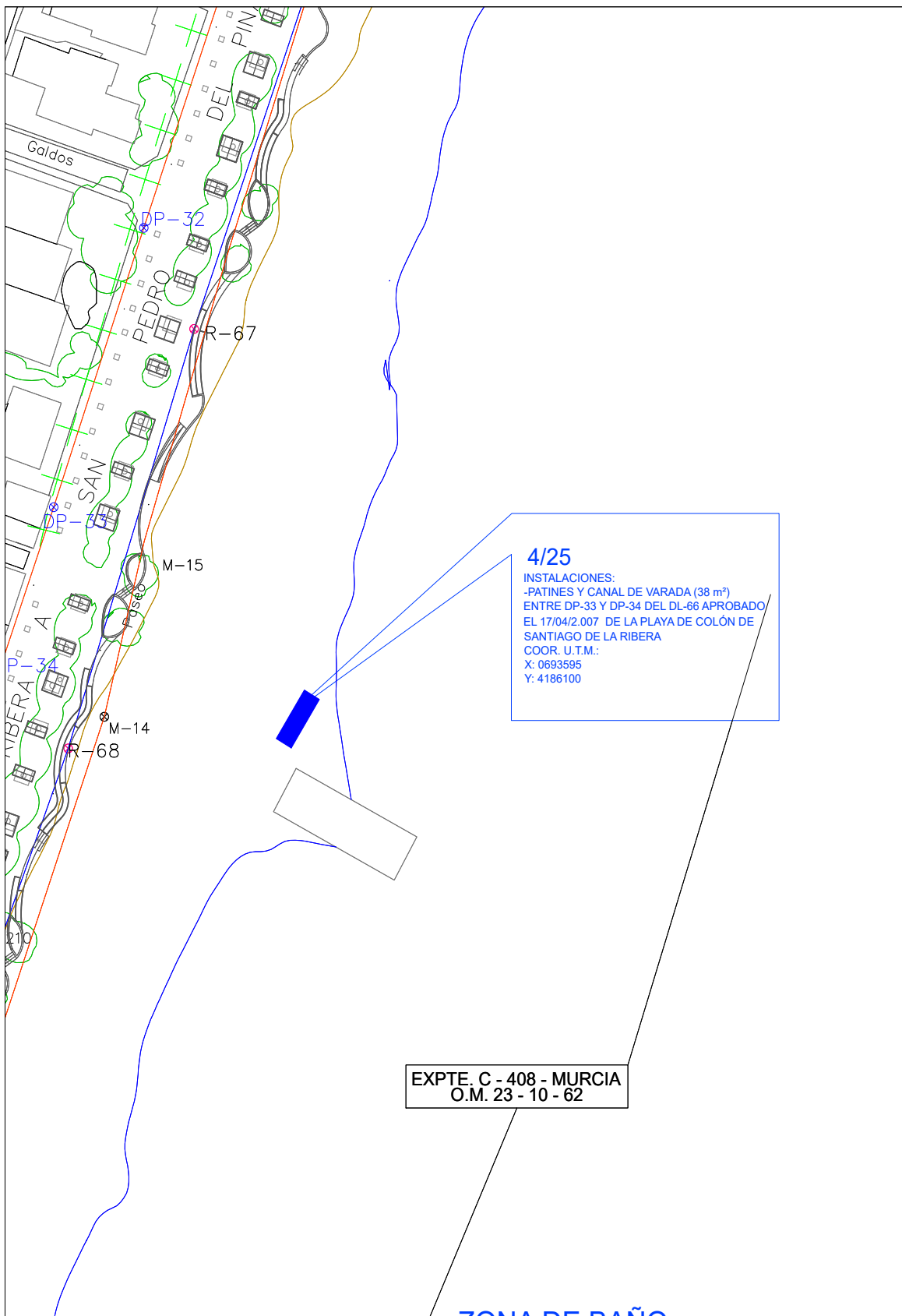
FECHA Y HORA DEL DOCUMENTO

27/11/2024 14:41:26 Horario peninsular

Validez del documento

Original





PLANO CON UBICACIÓN DE LA INSTALACIÓN DE TEMPORADA Nº **4/25** EN LA PLAYA DE **PLAYA DE COLÓN**
T.M. DE SAN JAVIER COORDENADAS (ETRS89) : X: 0693595 Y: 4186100
ESCALA: 1:1.000
DESLINDE: D.L. 66 O.M. 17-04-07

LEYENDA

- LÍNEA DE AGUA
- LÍNEA DE RIBERA DEL MAR
- LÍMITE DEL DESLINDE DEL DOMINIO PÚBLICO
- LÍMITE DE SERVIDUMBRE DE TRANSITO
- LÍMITE DE SERVIDUMBRE DE PROTECCIÓN

ÁMBITO- PREFIJO

GEISER

Nº registro

REGAGE24e00089391713

CSV

GEISER-a7ad-a514-76b7-3347-ee47-d5d3-355b-0f0d

DIRECCIÓN DE VALIDACIÓN

<https://sede.administracionespublicas.gob.es/valida>

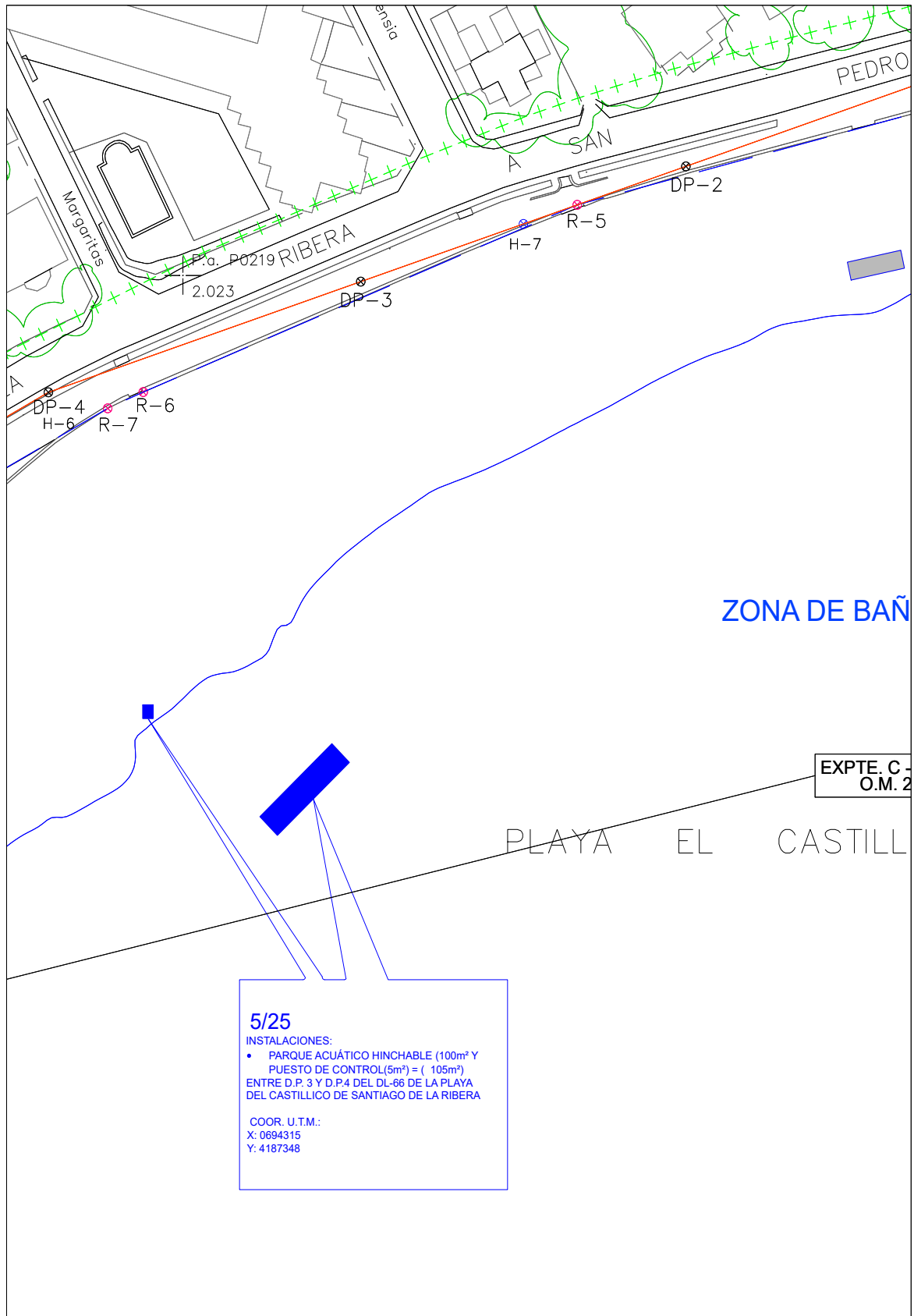
FECHA Y HORA DEL DOCUMENTO

27/11/2024 14:41:26 Horario peninsular

Validez del documento

Original





PLANO CON UBICACIÓN DE LA INSTALACIÓN DE TEMPORADA N° **5/25** EN LA PLAYA DE **PLAYA DE CASTILLO**
 T.M. DE SAN JAVIER COORDENADAS (ETRS89) : X: 0694315 Y: 4187348
 ESCALA: **1:1.000**
 DESLINDE: **D.L. 66** O.M. **17-04-07**

LEYENDA

- LINEA DE AGUA
- LINEA DE RIBERA DEL MAR
- LÍMITE DEL DESLINDE DEL DOMINIO PÚBLICO
- LÍMITE DE SERVIDUMBRE DE TRANSITO
- LÍMITE DE SERVIDUMBRE DE PROTECCIÓN

ÁMBITO- PREFIJO

GEISER

Nº registro

REGAGE24e00089391713

CSV

GEISER-a7ad-a514-76b7-3347-ee47-d5d3-355b-0f0d

DIRECCIÓN DE VALIDACIÓN

<https://sede.administracionespublicas.gob.es/valida>

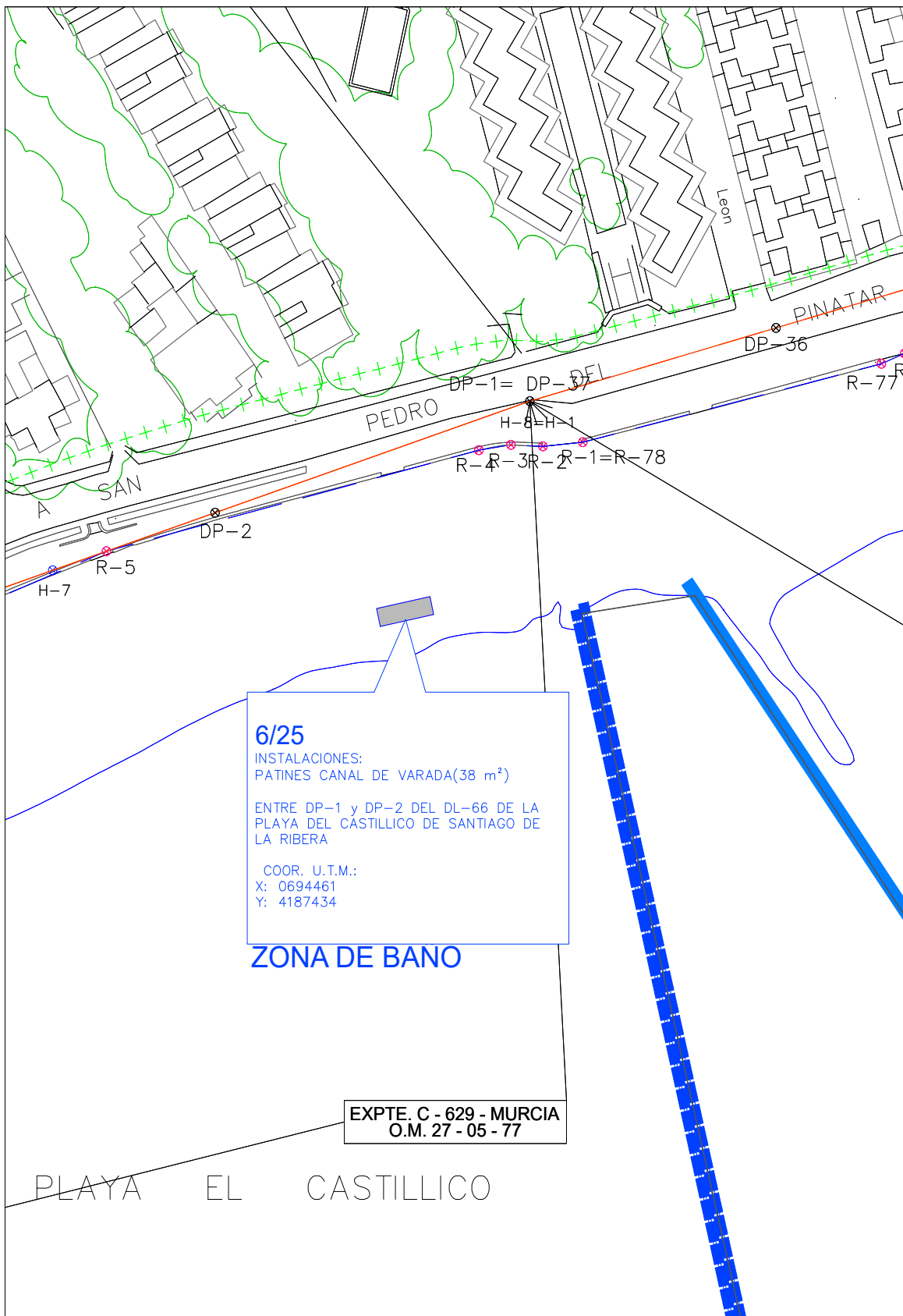
FECHA Y HORA DEL DOCUMENTO

27/11/2024 14:41:26 Horario peninsular

Validez del documento

Original





PLANO CON UBICACIÓN DE LA INSTALACIÓN DE TEMPORADA N° **6/25** EN LA PLAYA DE **PLAYA DE CASTILICO**
 T.M. DE SAN JAVIER COORDENADAS (ETRS89) : X: 0694461 Y: 4187434
 ESCALA: **1:1.000**
 DESLINDE: **D.L. 66** O.M. **17-04-07**

LEYENDA
 LÍNEA DE AGUA LÍNEA DE RIBERA DEL MAR LÍMITE DE SERVIDUMBRE DE TRANSITO
 LÍMITE DEL DESLINDE DEL DOMINIO PÚBLICO LÍMITE DE SERVIDUMBRE DE PROTECCIÓN

ÁMBITO- PREFIJO

GEISER

Nº registro

REGAGE24e00089391713

CSV

GEISER-a7ad-a514-76b7-3347-ee47-d5d3-355b-0f0d

DIRECCIÓN DE VALIDACIÓN

<https://sede.administracionespublicas.gob.es/valida>

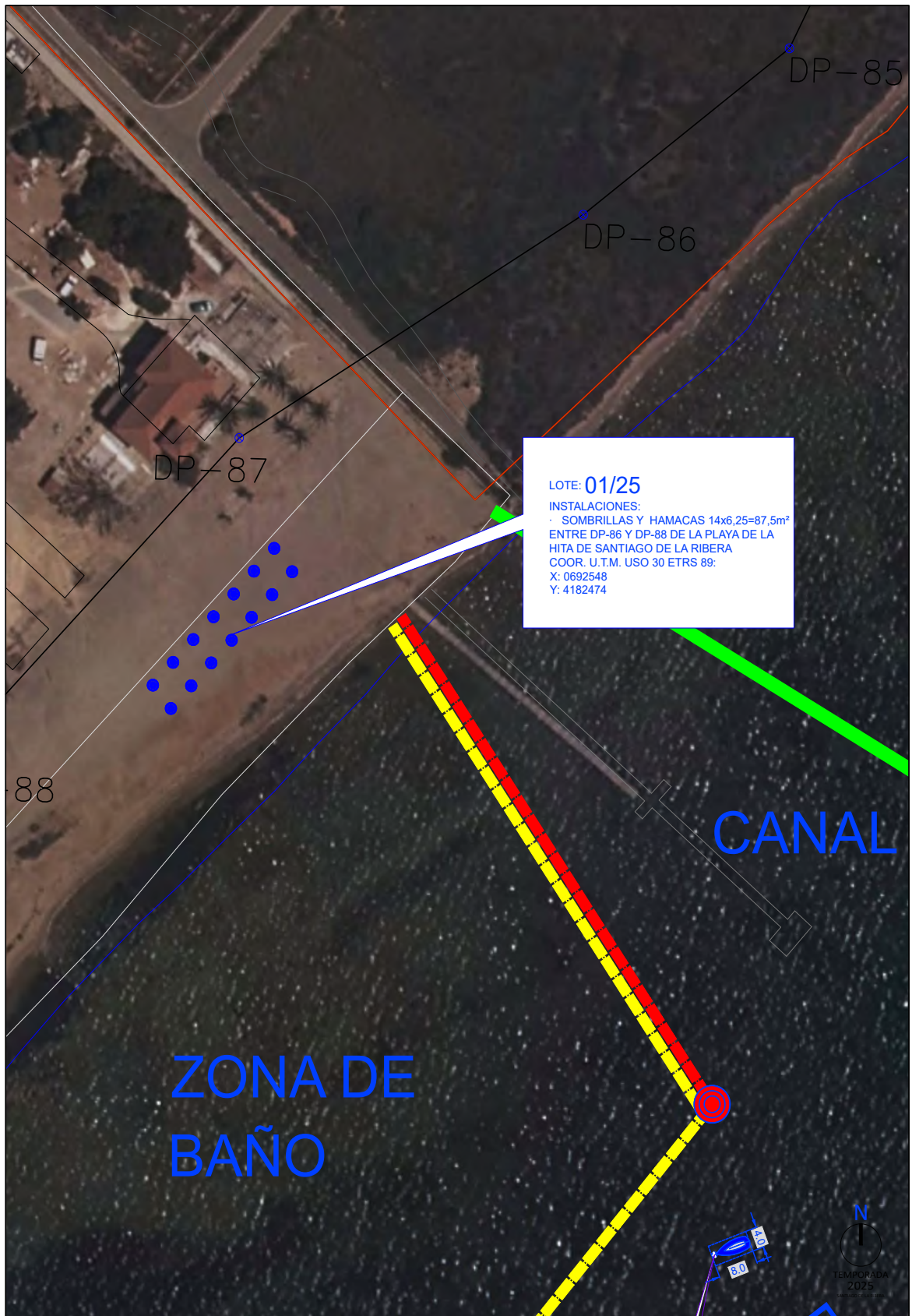
FECHA Y HORA DEL DOCUMENTO

27/11/2024 14:41:26 Horario peninsular

Validez del documento

Original





PLANO CON UBICACIÓN DE LA INSTALACIÓN DE TEMPORADA Nº 01/25 EN LA PLAYA DE PLAYA DE LA HITA



ESCALA: 1:1.000
DESLINDE: D.L. 66

O.M. 17-04-07

LEYENDA

- LINEA DE AGUA
- LINEA DE RIBERA DEL MAR
- LÍMITE DEL DESLINDE DEL DOMINIO PÚBLICO
- LÍMITE DE SERVIDUMBRE DE TRÁNSITO
- LÍMITE DE SERVIDUMBRE DE PROTECCIÓN

ÁMBITO- PREFIJO

GEISER

Nº registro

REGAGE25e00011193987

CSV

GEISER-336f-a207-456e-fabc-ae62-b280-bd91-eb80

DIRECCIÓN DE VALIDACIÓN

<https://sede.administracionespublicas.gob.es/valida>


FECHA Y HORA DEL DOCUMENTO

17/02/2025 17:03:50 Horario peninsular

Validez del documento

Original





2/25
 • ESPACIO FERIAL(319 m²)
 ENTRE DP-41 Y DP-42 DEL DL-66 DE LA PLAYA DE BARNUEVO DE SANTIAGO DE LA RIBERA (Resolución 17 de abril de 2007)
 1.-Colchonetas para salto
 2.-Tio Vivo
 3.-Camas elásticas rectangulares
 4.-Minitrén
 COOR. U.T.M. USO 30 ETRS 89:
 A
 X: 0693360
 Y: 4185615

LEYENDA	
	Caseta Chiringuito
	Pérgola, tarima, mesas y sillas
	Almacén
	Aseo
	Pasarela de acceso
	Línea de abastecimiento de agua
	Línea de evacuación de saneamiento
	Línea de suministro de electricidad

PLANO CON UBICACIÓN DE LA INSTALACIÓN DE TEMPORADA Nº **2/25** EN LA PLAYA DE **PLAYA DE BARNUEVO**

ESCALA: 1:1.000

DESLINDE: D.L. 66

O.M. 17-04-07



LEYENDA
 LÍNEA DE AGUA

LÍNEA DE RIBERA DEL MAR
 LÍMITE DEL DESLINDE DEL DOMINIO PÚBLICO

LÍMITE DE SERVIDUMBRE DE TRÁNSITO
 LÍMITE DE SERVIDUMBRE DE PROTECCIÓN

ÁMBITO- PREFIJO

GEISER

Nº registro

REGAGE25e00011193987

CSV

GEISER-336f-a207-456e-fabc-ae62-b280-bd91-eb80

DIRECCIÓN DE VALIDACIÓN

<https://sede.administracionespublicas.gob.es/valida>

FECHA Y HORA DEL DOCUMENTO

17/02/2025 17:03:50 Horario peninsular

Validez del documento

Original





PLANO CON UBICACIÓN DE LA INSTALACIÓN DE TEMPORADA Nº **3/25** EN LA PLAYA DE **PLAYA DE EL PESCADOR**

ESCALA: **1:1.000**
DESLINDE: **D.L. 66**

O.M. **17-04-07**



LEYENDA
— LINEA DE AGUA

— LINEA DE RIBERA DEL MAR
— LÍMITE DEL DESLINDE DEL DOMINIO PÚBLICO

— LÍMITE DE SERVIDUMBRE DE TRÁNSITO
— LÍMITE DE SERVIDUMBRE DE PROTECCIÓN

ÁMBITO- PREFIJO

GEISER

Nº registro

REGAGE25e00011193987

CSV

GEISER-336f-a207-456e-fabc-ae62-b280-bd91-eb80

DIRECCIÓN DE VALIDACIÓN

https://sede.administracionespublicas.gob.es/valida

FECHA Y HORA DEL DOCUMENTO

17/02/2025 17:03:50 Horario peninsular

Validez del documento

Original










PLANO CON UBICACIÓN DE LA INSTALACIÓN DE TEMPORADA Nº **4/24** EN LA PLAYA DE **PLAYA DE COLÓN**



ESCALA: 1:1.000
DESLINDE: D.L. 66

O.M. 17-04-07

LEYENDA

-  LÍNEA DE AGUA
-  LÍNEA DE RIBERA DEL MAR
-  LÍMITE DEL DESLINDE DEL DOMINIO PÚBLICO
-  LÍMITE DE SERVIDUMBRE DE TRÁNSITO
-  LÍMITE DE SERVIDUMBRE DE PROTECCIÓN

ÁMBITO- PREFIJO

GEISER

Nº registro

REGAGE25e00011193987

CSV

GEISER-336f-a207-456e-fabc-ae62-b280-bd91-eb80

DIRECCIÓN DE VALIDACIÓN

<https://sede.administracionespublicas.gob.es/valida>

FECHA Y HORA DEL DOCUMENTO

17/02/2025 17:03:50 Horario peninsular

Validez del documento

Original





PLANO CON UBICACIÓN DE LA INSTALACIÓN DE TEMPORADA N° **5/25** EN LA PLAYA DE **PLAYA DE CASTILLO**

ESCALA: **1:1.000**

DESLINDE: **D.L. 66**

O.M. **17-04-07**



LEYENDA

— LINEA DE AGUA

— LINEA DE RIBERA DEL MAR

— LÍMITE DEL DESLINDE DEL DOMINIO PÚBLICO

— LÍMITE DE SERVIDUMBRE DE TRÁNSITO

— LÍMITE DE SERVIDUMBRE DE PROTECCIÓN

ÁMBITO- PREFIJO

GEISER

Nº registro

REGAGE25e00011193987

CSV

GEISER-336f-a207-456e-fabc-ae62-b280-bd91-eb80

DIRECCIÓN DE VALIDACIÓN

<https://sede.administracionespublicas.gob.es/valida>

FECHA Y HORA DEL DOCUMENTO

17/02/2025 17:03:50 Horario peninsular

Validez del documento

Original





PLANO CON UBICACIÓN DE LA INSTALACIÓN DE TEMPORADA Nº **6/24** EN LA PLAYA DE **PLAYA CASTILICO**

ESCALA: **1:1.000**
DESLINDE: **D.L. 66**

O.M. **17-04-07**



LEYENDA
— LINEA DE AGUA

— LINEA DE RIBERA DEL MAR
— LÍMITE DEL DESLINDE DEL DOMINIO PÚBLICO

— LÍMITE DE SERVIDUMBRE DE TRANSITO
— LÍMITE DE SERVIDUMBRE DE PROTECCIÓN

ÁMBITO- PREFIJO

GEISER

Nº registro

REGAGE25e00011193987

CSV

GEISER-336f-a207-456e-fabc-ae62-b280-bd91-eb80

DIRECCIÓN DE VALIDACIÓN

https://sede.administracionespublicas.gob.es/valida

FECHA Y HORA DEL DOCUMENTO

17/02/2025 17:03:50 Horario peninsular

Validez del documento

Original





PLANO CON UBICACIÓN DE LA INSTALACIÓN DE TEMPORADA Nº **7/25** EN LA PLAYA **PLAYA EL PEDRUCHO**

ESCALA: **1:1.000**

DESLINDE: **D.L.29**

O.M. **30-03-00**



LEYENDA

- LINEA DE AGUA
- LINEA DE RIBERA DEL MAR
- LÍMITE DEL DESLINDE DEL DOMINIO PÚBLICO
- LÍMITE DE SERVIDUMBRE DE TRANSITO
- LÍMITE DE SERVIDUMBRE DE PROTECCIÓN

ÁMBITO- PREFIJO

GEISER

Nº registro

REGAGE25e00011193987

CSV

GEISER-336f-a207-456e-fabc-ae62-b280-bd91-eb80

DIRECCIÓN DE VALIDACIÓN

<https://sede.administracionespublicas.gob.es/valida>

FECHA Y HORA DEL DOCUMENTO

17/02/2025 17:03:50 Horario peninsular

Validez del documento

Original





PLANO CON UBICACIÓN DE LA INSTALACIÓN DE TEMPORADA Nº **8/25** EN LA PLAYA **PLAYA EL PEDRUCHO**



ESCALA: **1:1.000**
DESLINDE: **D.L.29**

O.M. **30-03-00**

LEYENDA

- LINEA DE AGUA
- LINEA DE RIBERA DEL MAR
- LÍMITE DEL DESLINDE DEL DOMINIO PÚBLICO
- LÍMITE DE SERVIDUMBRE DE TRANSITO
- LÍMITE DE SERVIDUMBRE DE PROTECCIÓN

ÁMBITO- PREFIJO

GEISER

Nº registro

REGAGE25e00011193987

CSV

GEISER-336f-a207-456e-fabc-ae62-b280-bd91-eb80

DIRECCIÓN DE VALIDACIÓN

<https://sede.administracionespublicas.gob.es/valida>

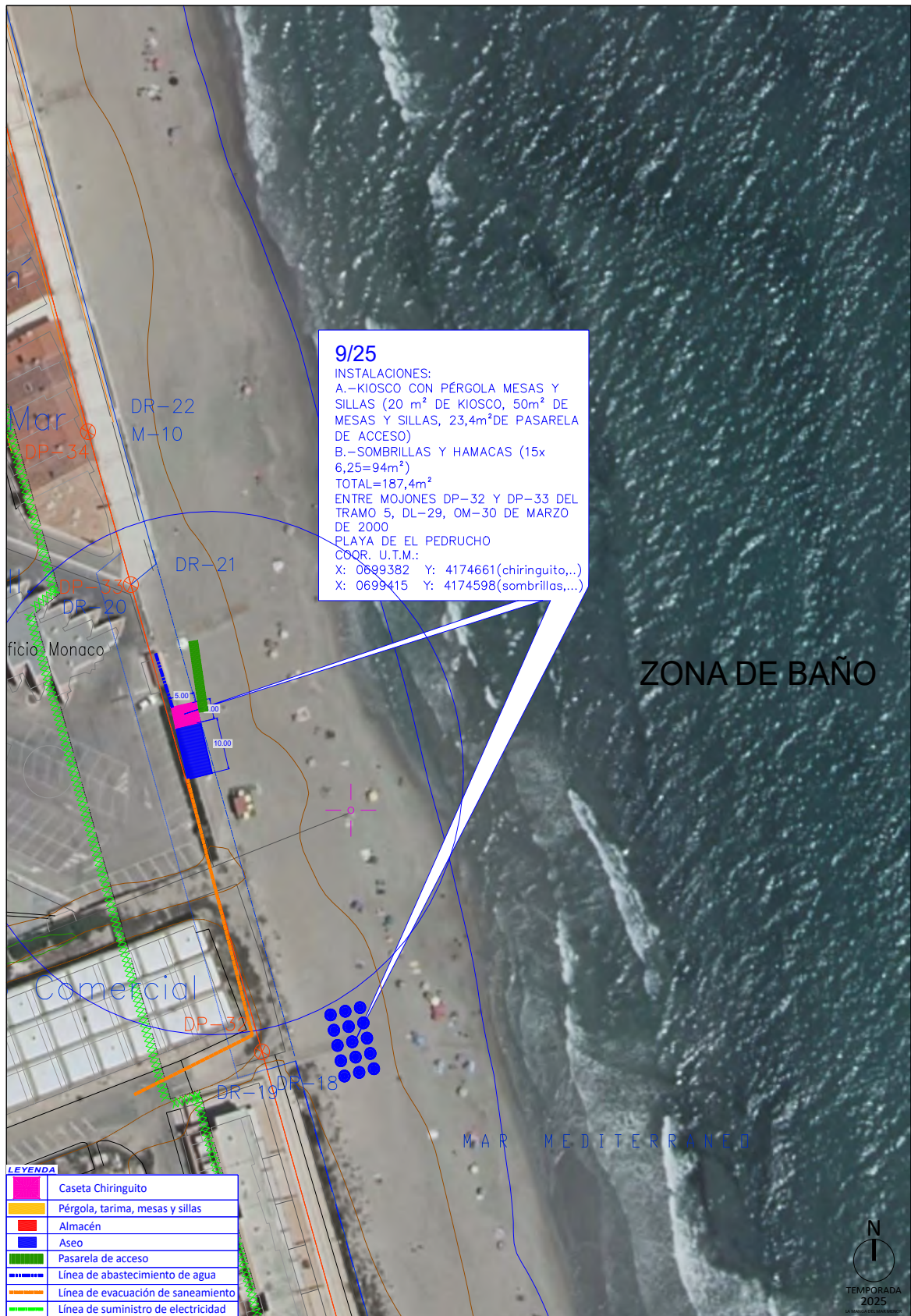
FECHA Y HORA DEL DOCUMENTO

17/02/2025 17:03:50 Horario peninsular

Validez del documento

Original





PLANO CON UBICACIÓN DE LA INSTALACIÓN DE TEMPORADA Nº **9/25** EN LA PLAYA **EL PEDRUCHO**

ESCALA: **1:1.000**

DESLINDE: **D.L.29**

O.M. **30-03-00**

LEYENDA

- | | | | | | |
|--|---|--|-------------------------------------|--|-----------------------------------|
| | LÍNEA DE AGUA | | LÍNEA DE RIBERA DEL MAR | | LÍMITE DE SERVIDUMBRE DE TRÁNSITO |
| | LÍMITE DEL DESLINDE DEL DOMINIO PÚBLICO | | LÍMITE DE SERVIDUMBRE DE PROTECCIÓN | | |

ÁMBITO- PREFIJO

GEISER

Nº registro

REGAGE25e00011193987

CSV

GEISER-336f-a207-456e-fabc-ae62-b280-bd91-eb80

DIRECCIÓN DE VALIDACIÓN

<https://sede.administracionespublicas.gob.es/valida>

FECHA Y HORA DEL DOCUMENTO

17/02/2025 17:03:50 Horario peninsular

Validez del documento

Original





PLANO CON UBICACIÓN DE LA INSTALACIÓN DE TEMPORADA Nº **10/25** EN LA PLAYA **PLAYA EL ARENAL**

ESCALA: **1:1.000**

DESLINDE: **D.L.29**

O.M. **30-03-00**



LEYENDA

— LINEA DE AGUA

— LINEA DE RIBERA DEL MAR

— LÍMITE DEL DESLINDE DEL DOMINIO PÚBLICO

— LÍMITE DE SERVIDUMBRE DE TRÁNSITO

— LÍMITE DE SERVIDUMBRE DE PROTECCIÓN

ÁMBITO- PREFIJO

GEISER

Nº registro

REGAGE25e00011193987

CSV

GEISER-336f-a207-456e-fabc-ae62-b280-bd91-eb80

DIRECCIÓN DE VALIDACIÓN

<https://sede.administracionespublicas.gob.es/valida>

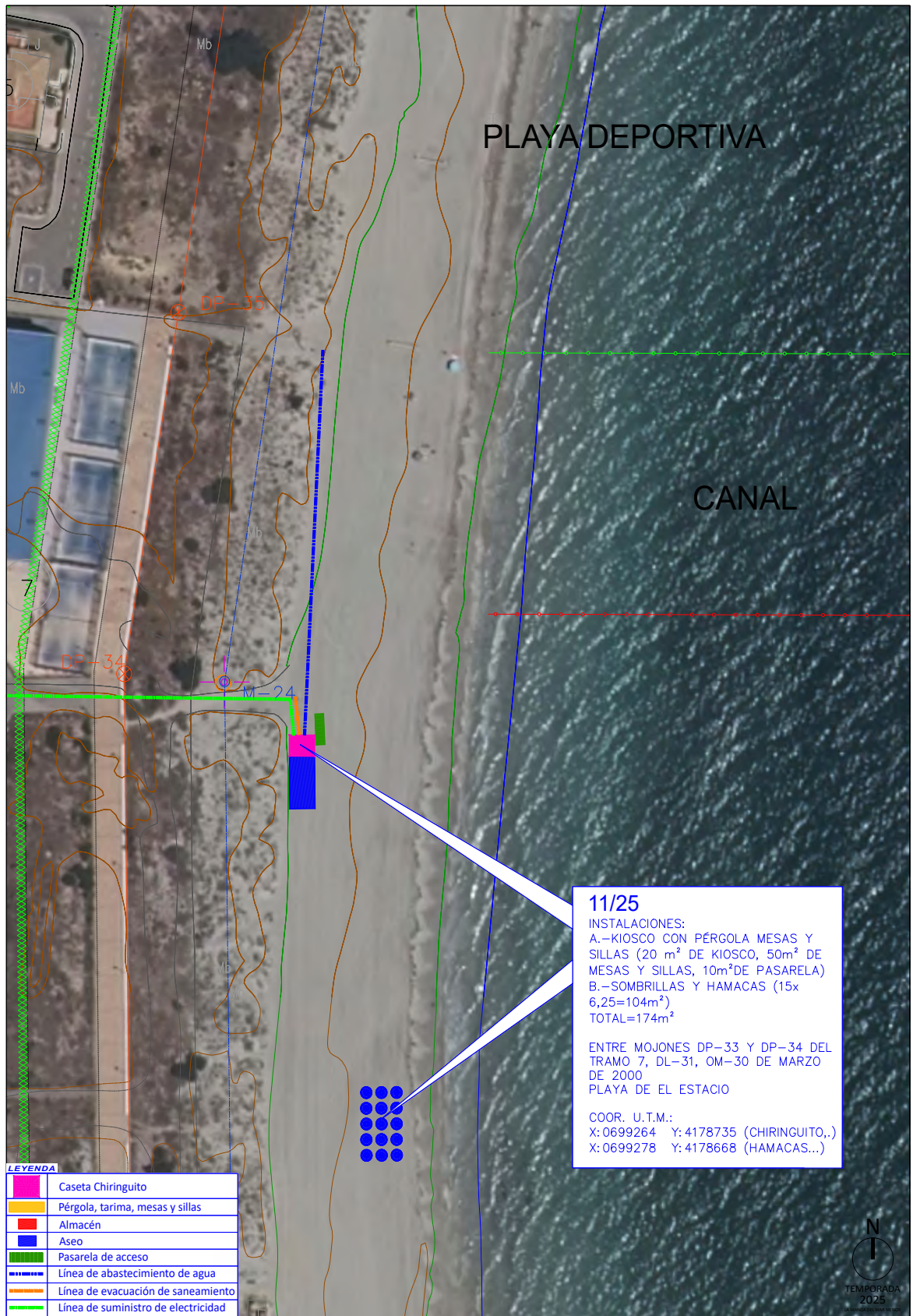
FECHA Y HORA DEL DOCUMENTO

17/02/2025 17:03:50 Horario peninsular

Validez del documento

Original





PLANO CON UBICACIÓN DE LA INSTALACIÓN DE TEMPORADA Nº **11/25** EN LA PLAYA **PLAYA EL ESTACIO**

ESCALA: **1:1.000**

DESLINDE: **D.L.31**

O.M. **20-03-00**



LEYENDA
 LÍNEA DE AGUA

LÍNEA DE RIBERA DEL MAR

LÍMITE DE SERVIDUMBRE DE TRÁNSITO

LÍMITE DEL DESLINDE DEL DOMINIO PÚBLICO

LÍMITE DE SERVIDUMBRE DE PROTECCIÓN

ÁMBITO- PREFIJO

GEISER

Nº registro

REGAGE25e00011193987

CSV

GEISER-336f-a207-456e-fabc-ae62-b280-bd91-eb80

DIRECCIÓN DE VALIDACIÓN

<https://sede.administracionespublicas.gob.es/valida>

FECHA Y HORA DEL DOCUMENTO

17/02/2025 17:03:50 Horario peninsular

Validez del documento

Original



GEISER-336f-a207-456e-fabc-ae62-b280-bd91-eb80



PLANO CON UBICACIÓN DE LA INSTALACIÓN DE TEMPORADA Nº **12/25** EN LA PLAYA

ENSENADA DEL ESPARTO

ESCALA: 1:1.000

DESLINDE: D.L.33

O.M. 07-04-00

LEYENDA

LINEA DE AGUA	LINEA DE RIBERA DEL MAR	LÍMITE DE SERVIDUMBRE DE TRANSITO
LÍMITE DEL DESLINDE DEL DOMINIO PÚBLICO	LÍMITE DE SERVIDUMBRE DE PROTECCIÓN	

ÁMBITO- PREFIJO

GEISER

Nº registro

REGAGE25e00011193987

CSV

GEISER-336f-a207-456e-fabc-ae62-b280-bd91-eb80

DIRECCIÓN DE VALIDACIÓN

<https://sede.administracionespublicas.gob.es/valida>

FECHA Y HORA DEL DOCUMENTO

17/02/2025 17:03:50 Horario peninsular

Validez del documento

Original





PLANO CON UBICACIÓN DE LA INSTALACIÓN DE TEMPORADA Nº **13/25** EN LA PLAYA **PLAYA ENSENADA DEL ESPARTO**



ESCALA: 1:1.000

DESLINDE: D.L.33

O.M. 07-04-00

LEYENDA

- LINEA DE AGUA
- LINEA DE RIBERA DEL MAR
- LÍMITE DEL DESLINDE DEL DOMINIO PÚBLICO
- LÍMITE DE SERVIDUMBRE DE TRANSITO
- LÍMITE DE SERVIDUMBRE DE PROTECCIÓN

ÁMBITO- PREFIJO

GEISER

Nº registro

REGAGE25e00011193987

CSV

GEISER-336f-a207-456e-fabc-ae62-b280-bd91-eb80

DIRECCIÓN DE VALIDACIÓN

<https://sede.administracionespublicas.gob.es/valida>

FECHA Y HORA DEL DOCUMENTO

17/02/2025 17:03:50 Horario peninsular

Validez del documento

Original





14/25
 INSTALACIONES:
 KIOSCO (20m²), MESAS y SILLAS con
 PÉRGOLA (50m²)
 PASARELA ACCESO (7m x 1,8m = 12,6m²)
 TOTAL 82,6m²
 ENTRE MOJONES DP-18 Y P-19, TRAMO
 10 DL-34 DE O.M. 13 DE MARZO DEL
 2000 EN POL-J DE LA PLAYA DE
 VENEZIOLA.
 COOR. U.T.M.:
 X: 0698130
 Y: 4182883

LEYENDA	
	Caseta Chiringuito
	Pérgola, tarima, mesas y sillas
	Almacén
	Aseo
	Pasarela de acceso
	Línea de abastecimiento de agua
	Línea de evacuación de saneamiento
	Línea de suministro de electricidad

PLANO CON UBICACIÓN DE LA INSTALACIÓN DE TEMPORADA Nº **14/25** EN LA PLAYA **PLAYA DE VENEZIOLA**



ESCALA: 1:1.000

DESLINDE: D.L.34

O.M. 13-03-00

LEYENDA

	LÍNEA DE AGUA		LÍNEA DE RIBERA DEL MAR		LÍMITE DE SERVIDUMBRE DE TRÁNSITO
	LÍMITE DEL DESLINDE DEL DOMINIO PÚBLICO		LÍMITE DE SERVIDUMBRE DE PROTECCIÓN		

ÁMBITO- PREFIJO

GEISER

Nº registro

REGAGE25e00011193987

CSV

GEISER-336f-a207-456e-fabc-ae62-b280-bd91-eb80

DIRECCIÓN DE VALIDACIÓN

<https://sede.administracionespublicas.gob.es/valida>


FECHA Y HORA DEL DOCUMENTO

17/02/2025 17:03:50 Horario peninsular

Validez del documento

Original





15/25
INSTALACIONES:
SOMBRILLAS y HAMACAS (60m²), HIDROPEDIALES Y PIRAGUAS(36m²)
TOTAL 96m²
ENTRE MOJONES DP-19 Y DP-20 DEL TRAMO 10 DL-34 DE O.M. 13 DE MARZO DEL 2000 , POL-J DE LA PLAYA DE VENEZIOLA.
COORD. U.T.M.:
A:X:0698192 Y:4182773(Sombrillas y Hamacas)
B:X:0698115 Y:4182815(elementos nauticos)

ZONA DE BAÑO

PLANO CON UBICACIÓN DE LA INSTALACIÓN DE TEMPORADA Nº **15/25** EN LA PLAYA **PLAYA DE VENEZIOLA**



ESCALA: **1:1.000**

DESLINDE: **D.L.34**

O.M. **13-03-00**

LEYENDA

LÍNEA DE AGUA	LÍNEA DE RIBERA DEL MAR	LÍMITE DE SERVIDUMBRE DE TRÁNSITO
LÍMITE DEL DESLINDE DEL DOMINIO PÚBLICO	LÍMITE DE SERVIDUMBRE DE PROTECCIÓN	

ÁMBITO- PREFIJO

GEISER

Nº registro

REGAGE25e00011193987

CSV

GEISER-336f-a207-456e-fabc-ae62-b280-bd91-eb80

DIRECCIÓN DE VALIDACIÓN

<https://sede.administracionespublicas.gob.es/valida>

FECHA Y HORA DEL DOCUMENTO

17/02/2025 17:03:50 Horario peninsular

Validez del documento

Original





PLANO CON UBICACIÓN DE LA INSTALACIÓN DE TEMPORADA Nº 16/25 EN LA PLAYA

PLAYA VENEZIOLA



ESCALA: 1:1.000

DESLINDE: D.L.34

O.M. 13-03-00

LEYENDA

LÍNEA DE AGUA	LÍMITE DEL DESLINDE DEL DOMINIO PÚBLICO	LÍMITE DE SERVIDUMBRE DE PROTECCIÓN
LÍNEA DE RIBERA DEL MAR	LÍMITE DE SERVIDUMBRE DE TRÁNSITO	

ÁMBITO- PREFIJO

GEISER

Nº registro

REGAGE25e00011193987

CSV

GEISER-336f-a207-456e-fabc-ae62-b280-bd91-eb80

DIRECCIÓN DE VALIDACIÓN

<https://sede.administracionespublicas.gob.es/valida>

FECHA Y HORA DEL DOCUMENTO

17/02/2025 17:03:50 Horario peninsular

Validez del documento

Original





PLANO CON UBICACIÓN DE LA INSTALACIÓN DE TEMPORADA Nº 17/25 EN LA PLAYA

PLAYA VENEZIOLA



ESCALA: 1:1.000

DESLINDE: D.L.34

O.M. 13-03-00

LEYENDA

- LINEA DE AGUA
- LINEA DE RIBERA DEL MAR
- LÍMITE DEL DESLINDE DEL DOMINIO PÚBLICO
- LÍMITE DE SERVIDUMBRE DE TRÁNSITO
- LÍMITE DE SERVIDUMBRE DE PROTECCIÓN

ÁMBITO- PREFIJO

GEISER

Nº registro

REGAGE25e00011193987

CSV

GEISER-336f-a207-456e-fabc-ae62-b280-bd91-eb80

DIRECCIÓN DE VALIDACIÓN

<https://sede.administracionespublicas.gob.es/valida>

FECHA Y HORA DEL DOCUMENTO

17/02/2025 17:03:50 Horario peninsular

Validez del documento

Original





PLANO CON UBICACIÓN DE LA INSTALACIÓN DE TEMPORADA Nº 18/25 EN LA PLAYA PLAYA CHICA



ESCALA: 1:1.000

DESLINDE: D.L.34

O.M. 21-03-00

LEYENDA

- LÍNEA DE AGUA
- LÍNEA DE RIBERA DEL MAR
- LÍMITE DEL DESLINDE DEL DOMINIO PÚBLICO
- LÍMITE DE SERVIDUMBRE DE TRÁNSITO
- LÍMITE DE SERVIDUMBRE DE PROTECCIÓN

ÁMBITO- PREFIJO

GEISER

Nº registro

REGAGE25e00011193987

CSV

GEISER-336f-a207-456e-fabc-ae62-b280-bd91-eb80

DIRECCIÓN DE VALIDACIÓN

<https://sede.administracionespublicas.gob.es/valida>

FECHA Y HORA DEL DOCUMENTO

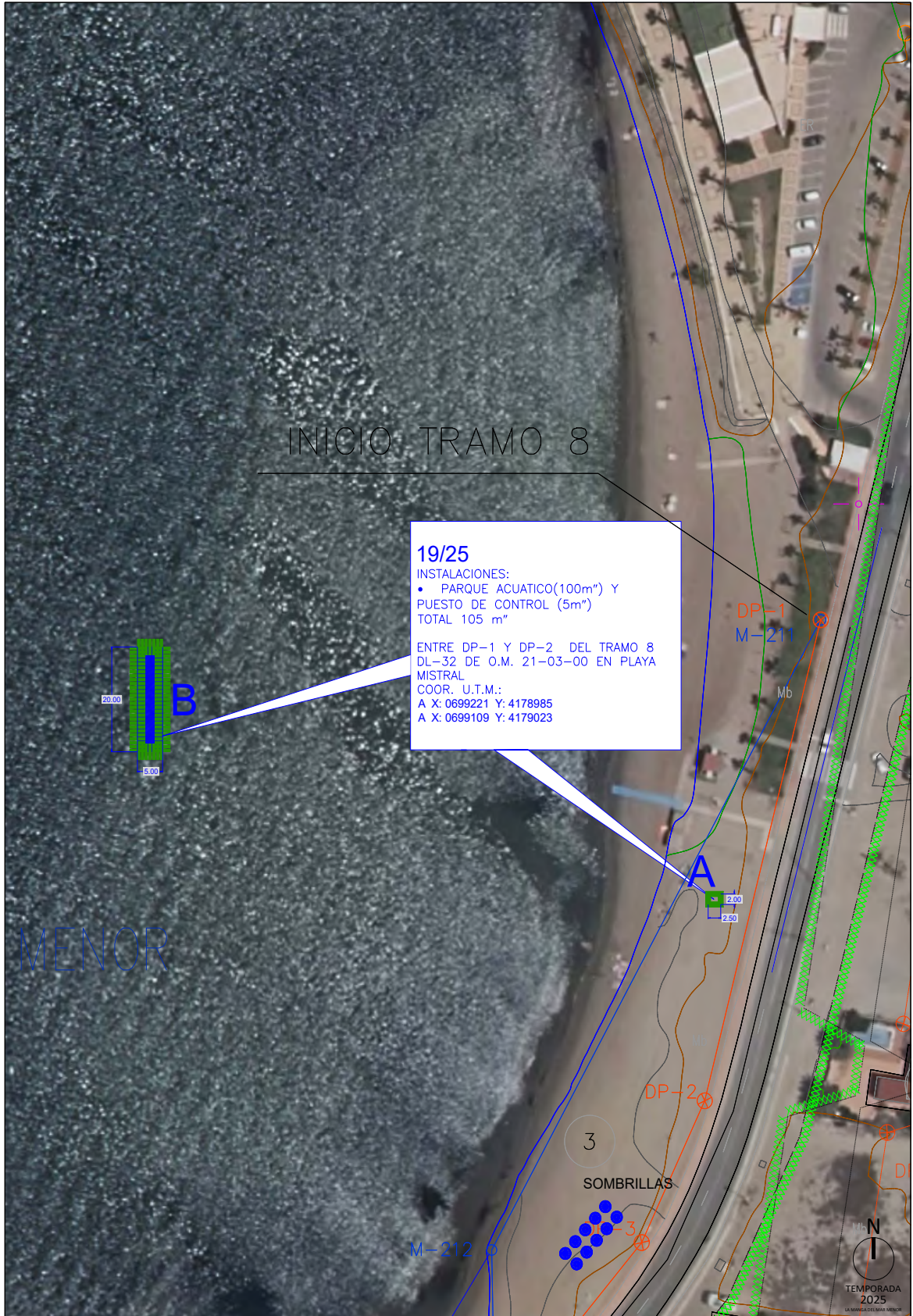
17/02/2025 17:03:50 Horario peninsular

Validez del documento

Original



GEISER-336f-a207-456e-fabc-ae62-b280-bd91-eb80



PLANO CON UBICACIÓN DE LA INSTALACIÓN DE TEMPORADA Nº **19/25** EN LA PLAYA **PLAYA MISTRAL**

ESCALA: **1:1.000**
DESLINDE: **D.L.32**

O.M. **21-03-00**

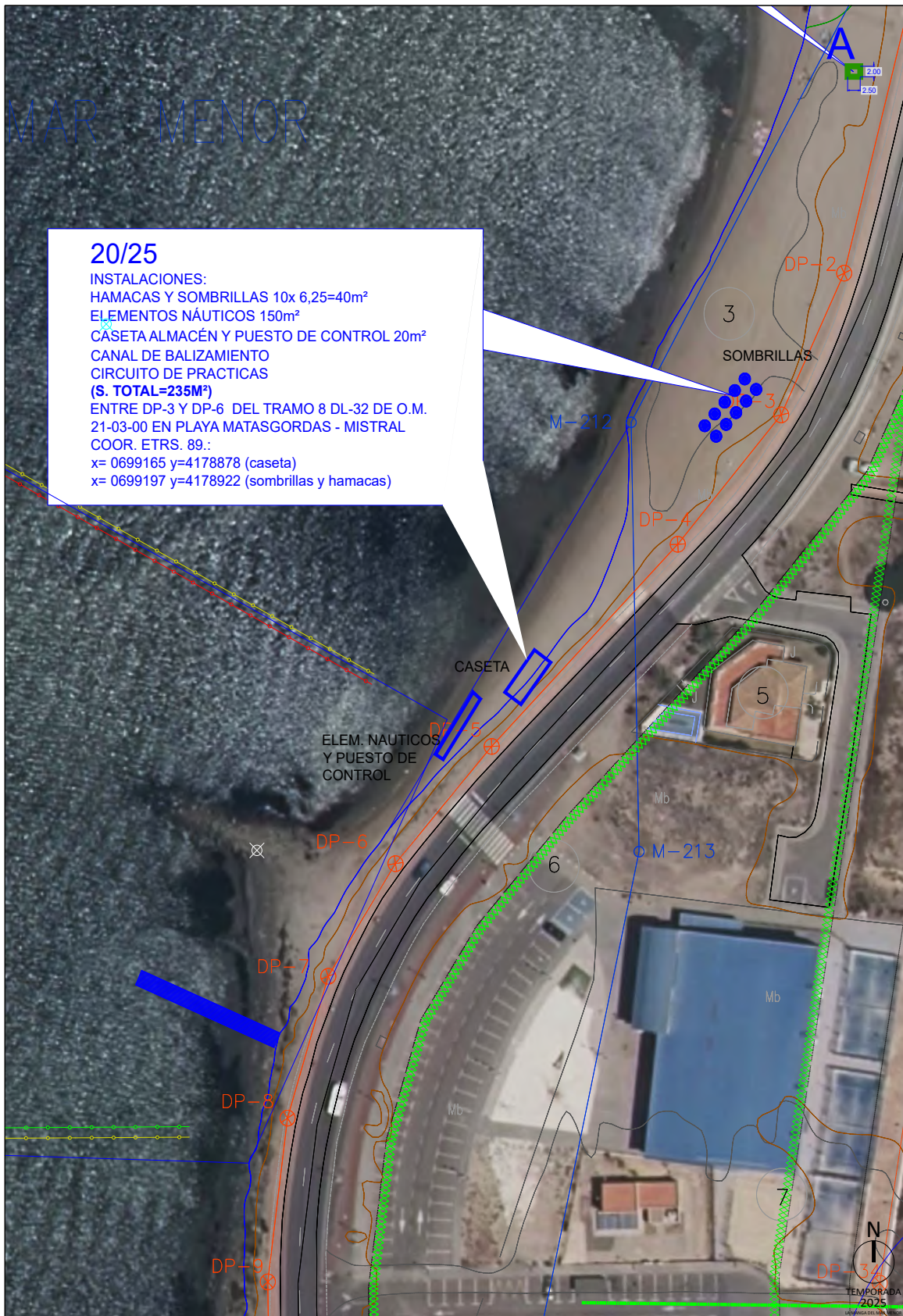
LEYENDA	— LINEA DE RIBERA DEL MAR	----- LÍMITE DE SERVIDUMBRE DE TRÁNSITO
— LINEA DE AGUA	— ⊗ — LÍMITE DEL DESLINDE DEL DOMINIO PÚBLICO	XXXXXX LÍMITE DE SERVIDUMBRE DE PROTECCIÓN

ÁMBITO- PREFIJO
GEISER
Nº registro
REGAGE25e00011193987

CSV
GEISER-336f-a207-456e-fabc-ae62-b280-bd91-eb80
DIRECCIÓN DE VALIDACIÓN
<https://sede.administracionespublicas.gob.es/valida>

FECHA Y HORA DEL DOCUMENTO
17/02/2025 17:03:50 Horario peninsular
Validez del documento
Original





20/25
 INSTALACIONES:
 HAMACAS Y SOMBRILLAS 10x 6,25=40m²
 ELEMENTOS NAUTICOS 150m²
 CASETA ALMACÉN Y PUESTO DE CONTROL 20m²
 CANAL DE BALIZAMIENTO
 CIRCUITO DE PRACTICAS
(S. TOTAL=235M²)
 ENTRE DP-3 Y DP-6 DEL TRAMO 8 DL-32 DE O.M.
 21-03-00 EN PLAYA MATAGORDAS - MISTRAL
 COOR. ETRS. 89.:
 x= 0699165 y=4178878 (caseta)
 x= 0699197 y=4178922 (s sombrillas y hamacas)

PLANO CON UBICACIÓN DE LA INSTALACIÓN DE TEMPORADA Nº **20/25** EN LA PLAYA **PLAYA MISTRAL - PLAYA MATAGORDAS**

ESCALA: 1:1.000

DESLINDE: D.L.32

O.M. 21-03-00



LEYENDA

- LINEA DE AGUA
- LINEA DE RIBERA DEL MAR
- LÍMITE DEL DESLINDE DEL DOMINIO PÚBLICO
- LÍMITE DE SERVIDUMBRE DE TRANSITO
- LÍMITE DE SERVIDUMBRE DE PROTECCIÓN

ÁMBITO- PREFIJO

GEISER

Nº registro

REGAGE25e00011193987

CSV

GEISER-336f-a207-456e-fabc-ae62-b280-bd91-eb80

DIRECCIÓN DE VALIDACIÓN

<https://sede.administracionespublicas.gob.es/valida>

FECHA Y HORA DEL DOCUMENTO

17/02/2025 17:03:50 Horario peninsular

Validez del documento

Original





PLANO CON UBICACIÓN DE LA INSTALACIÓN DE TEMPORADA Nº **21/25** EN LA PLAYA **PLAYA MATAGORDAS**

ESCALA: **1:1.000**

DESLINDE: **D.L.32**

O.M. **20-03-00**



LEYENDA

— LINEA DE AGUA

— LINEA DE RIBERA DEL MAR

— ⊗ — LIMITE DEL DESLINDE DEL DOMINIO PÚBLICO

— LIMITE DE SERVIDUMBRE DE TRÁNSITO

XXXXXX LIMITE DE SERVIDUMBRE DE PROTECCIÓN

ÁMBITO- PREFIJO

GEISER

Nº registro

REGAGE25e00011193987

CSV

GEISER-336f-a207-456e-fabc-ae62-b280-bd91-eb80

DIRECCIÓN DE VALIDACIÓN

https://sede.administracionespublicas.gob.es/valida

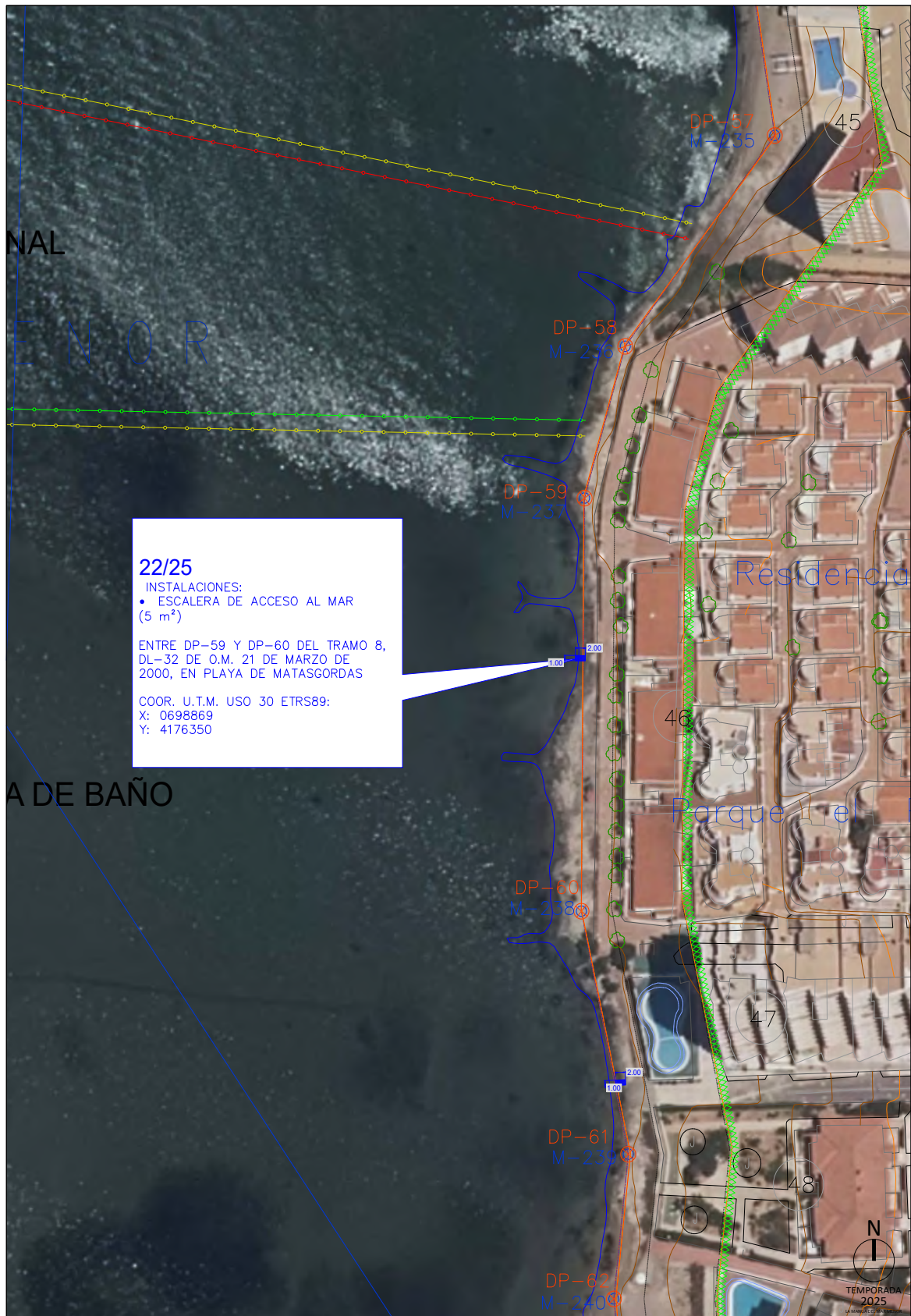
FECHA Y HORA DEL DOCUMENTO

17/02/2025 17:03:50 Horario peninsular

Validez del documento

Original





PLANO CON UBICACIÓN DE LA INSTALACIÓN DE TEMPORADA Nº **22/25** EN LA PLAYA **PLAYA MATASGORDAS**

ESCALA: **1:1.000**

DESLINDE: **D.L.32**

O.M. **20-03-00**

LEYENDA

— LINEA DE AGUA

— LINEA DE RIBERA DEL MAR

— LÍMITE DEL DESLINDE DEL DOMINIO PÚBLICO

— LÍMITE DE SERVIDUMBRE DE TRÁNSITO

— LÍMITE DE SERVIDUMBRE DE PROTECCIÓN

ÁMBITO- PREFIJO

GEISER

Nº registro

REGAGE25e00011193987

CSV

GEISER-336f-a207-456e-fabc-ae62-b280-bd91-eb80

DIRECCIÓN DE VALIDACIÓN

<https://sede.administracionespublicas.gob.es/valida>

FECHA Y HORA DEL DOCUMENTO

17/02/2025 17:03:50 Horario peninsular

Validez del documento

Original





PLANO CON UBICACIÓN DE LA INSTALACIÓN DE TEMPORADA Nº **23/25** EN LA PLAYA **PLAYA MATASGORDAS**

ESCALA: **1:1.000**

DESLINDE: **D.L.32**

O.M. **20-03-00**



LEYENDA

— LINEA DE AGUA

— LINEA DE RIBERA DEL MAR

— LÍMITE DEL DESLINDE DEL DOMINIO PÚBLICO

— LÍMITE DE SERVIDUMBRE DE TRÁNSITO

XXXXXX LÍMITE DE SERVIDUMBRE DE PROTECCIÓN

ÁMBITO- PREFIJO

GEISER

Nº registro

REGAGE25e00011193987

CSV

GEISER-336f-a207-456e-fabc-ae62-b280-bd91-eb80

DIRECCIÓN DE VALIDACIÓN

<https://sede.administracionespublicas.gob.es/valida>

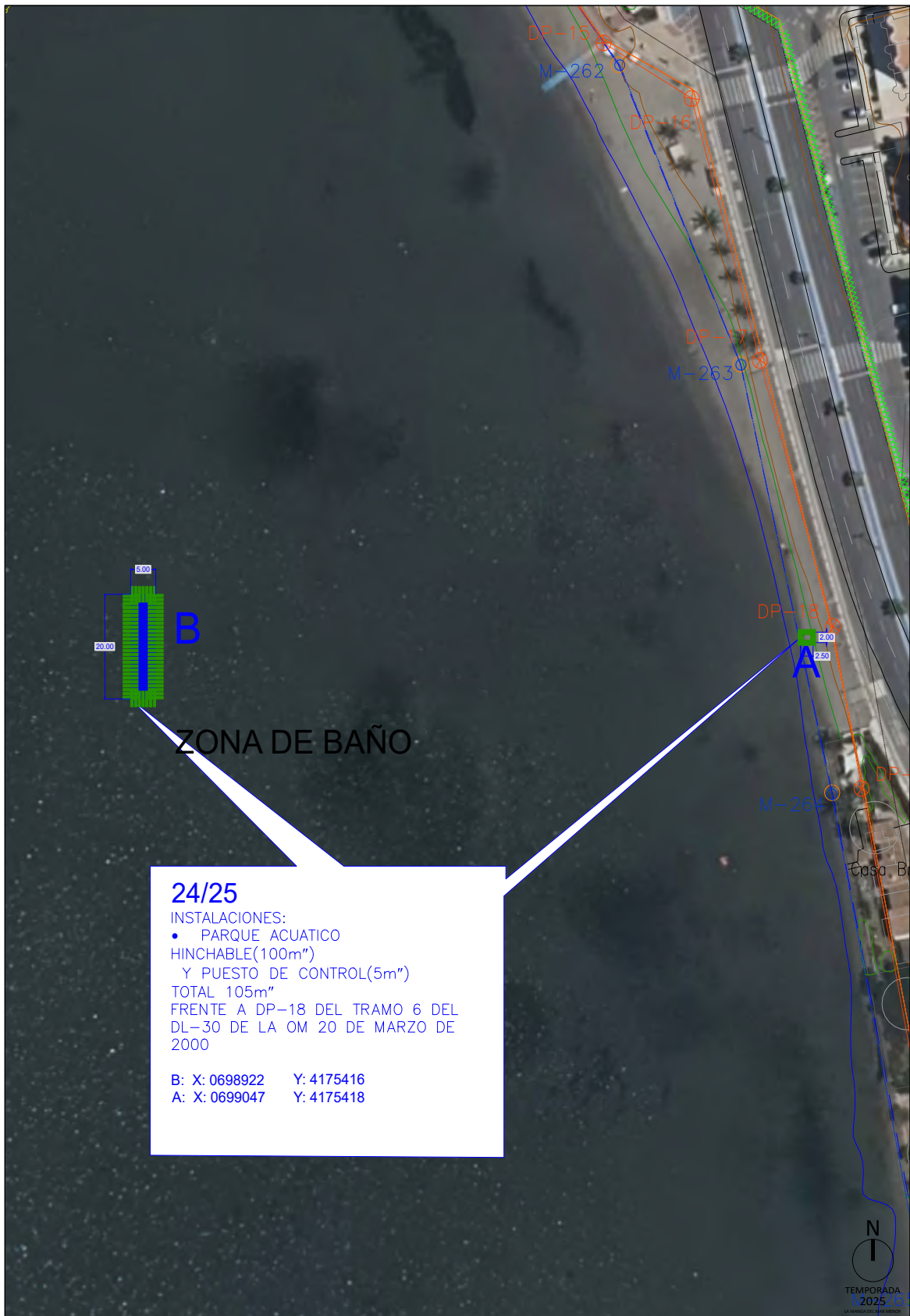
FECHA Y HORA DEL DOCUMENTO

17/02/2025 17:03:50 Horario peninsular

Validez del documento

Original





PLANO CON UBICACIÓN DE LA INSTALACIÓN DE TEMPORADA Nº **24/25** EN LA PLAYA **PLAYA PEDRUCHILLO**

ESCALA: **1:1.000**

DESLINDE: **D.L.30**

O.M. **21-03-00**



LEYENDA

- LINEA DE AGUA
- LINEA DE RIBERA DEL MAR
- LÍMITE DEL DESLINDE DEL DOMINIO PÚBLICO
- LÍMITE DE SERVIDUMBRE DE TRÁNSITO
- LÍMITE DE SERVIDUMBRE DE PROTECCIÓN

ÁMBITO- PREFIJO

GEISER

Nº registro

REGAGE25e00011193987

CSV

GEISER-336f-a207-456e-fabc-ae62-b280-bd91-eb80

DIRECCIÓN DE VALIDACIÓN

<https://sede.administracionespublicas.gob.es/valida>

FECHA Y HORA DEL DOCUMENTO

17/02/2025 17:03:50 Horario peninsular

Validez del documento

Original





PLANO CON UBICACIÓN DE LA INSTALACIÓN DE TEMPORADA Nº **25/25** EN LA PLAYA **PLAYA EL GALAN**



ESCALA: 1:1.000

DESLINDE: D.L.30

O.M. 21-03-00

LEYENDA

LÍNEA DE AGUA	LÍNEA DE RIBERA DEL MAR	LÍMITE DE SERVIDUMBRE DE TRANSITO
LÍMITE DEL DESLINDE DEL DOMINIO PÚBLICO	LÍMITE DE SERVIDUMBRE DE PROTECCIÓN	

ÁMBITO- PREFIJO

GEISER

Nº registro

REGAGE25e00011193987

CSV

GEISER-336f-a207-456e-fabc-ae62-b280-bd91-eb80

DIRECCIÓN DE VALIDACIÓN

<https://sede.administracionespublicas.gob.es/valida>

FECHA Y HORA DEL DOCUMENTO

17/02/2025 17:03:50 Horario peninsular

Validez del documento

Original





PLANO CON UBICACIÓN DE LA INSTALACIÓN DE TEMPORADA Nº **26/25** EN LA PLAYA **PLAYA ALISEOS**

ESCALA: **1:1.000**

DESLINDE: **D.L.30**

O.M. **20-03-00**

LEYENDA

LÍNEA DE AGUA	LÍNEA DE RIBERA DEL MAR	LÍMITE DE SERVIDUMBRE DE TRÁNSITO
LÍMITE DEL DESLINDE DEL DOMINIO PÚBLICO	LÍMITE DE SERVIDUMBRE DE PROTECCIÓN	

ÁMBITO- PREFIJO

GEISER

Nº registro

REGAGE25e00011193987

CSV

GEISER-336f-a207-456e-fabc-ae62-b280-bd91-eb80

DIRECCIÓN DE VALIDACIÓN

<https://sede.administracionespublicas.gob.es/valida>

FECHA Y HORA DEL DOCUMENTO

17/02/2025 17:03:50 Horario peninsular

Validez del documento

Original





PLANO CON UBICACIÓN DE LA INSTALACIÓN DE TEMPORADA Nº **01/25** EN LA PLAYA **PLAYA BANCO DEL TABAL**
SP

ESCALA: 1:1.000
DESLINDE: D.L.27
O.M. 20-03-00

LEYENDA	— LINEA DE RIBERA DEL MAR	----- LÍMITE DE SERVIDUMBRE DE TRÁNSITO
— LINEA DE AGUA	— LÍMITE DEL DESLINDE DEL DOMINIO PÚBLICO	XXXXXX LÍMITE DE SERVIDUMBRE DE PROTECCIÓN

ÁMBITO- PREFIJO
GEISER
Nº registro
REGAGE25e00011193987

CSV
GEISER-336f-a207-456e-fabc-ae62-b280-bd91-eb80
DIRECCIÓN DE VALIDACIÓN
<https://sede.administracionespublicas.gob.es/valida>

FECHA Y HORA DEL DOCUMENTO
17/02/2025 17:03:50 Horario peninsular
Validez del documento
Original





FICHA TÉCNICA SOBRE INSTALACION DE TEMPORADA EN DOMINIO PÚBLICO MARÍTIMO-TERRESTRE (Información a cumplimentar por el Ayuntamiento)

INSTALACIÓN Nº: 3.25

Localización de la instalación solicitada

Playa: EL PESCADOR Municipio: SAN JAVIER
Hitos: ENTRE DP-38 Y DP-39 Deslinde: D.L. 66
Coordenadas UTM ETRS89 X: 0693384 Y: 4185788
Coordenadas geográficas

Datos sobre la instalación solicitada

Periodo de ocupación de la temporada: Plazo de Desde 01/03 hasta 31/10
autorización Año/Años: 2025-2029

Descripción de la ocupación:

⁽²⁾ Tipo de instalación	⁽³⁾ Ocupación (m ²)
ELEMENTOS NÁUTICOS, ALQUILER DE KAYAKS	50m2

⁽¹⁾Se indicará un número desde el uno (1), para cada instalación, correlativo en orden y ubicación

⁽²⁾Se indicarán todos los elementos que contenga una misma instalación: kiosco, mesas y sillas (indicar si lleva sombraje), sombrillas y hamacas (tipo tumbona), elementos náuticos (especificar tipo: patines, canoas, motos acuáticas, etc.), parque hinchable, pasarelas de madera, puesto de control, circuito de prácticas, canal de lanzamiento y varada.

⁽³⁾Indicar siempre en **metros cuadrados** (nunca en número de unidades).

Kioscos: Descripción de las instalaciones de suministro de agua, electricidad, y de saneamiento en Dominio Público Marítimo Terrestre y Servidumbre de Tránsito.....

.....





**FICHA TÉCNICA SOBRE INSTALACIÓN DE TEMPORADA EN DOMINIO
PÚBLICO MARÍTIMO-TERRESTRE (Información a cumplimentar por el
Ayuntamiento)**

INSTALACIÓN Nº: 5.25

Localización de la instalación solicitada

Playa: CASTILLICO

Municipio: SAN JAVIER

Hitos: ENTRE DP-3 Y DP-4

Deslinde: D.L. 66

Coordenadas UTM ETRS89

X: 0694315

Y: 4187348

Coordenadas geográficas

Datos sobre la instalación solicitada

Periodo de ocupación de la temporada: Plazo de Desde 01/06 hasta 31/10
autorización Año/Años: 2025-2029

Descripción de la ocupación:

⁽²⁾ Tipo de instalación	⁽³⁾ Ocupación (m ²)
PARQUE ACUÁTICO HINCHABLE	100m ²
PUESTO DE CONTROL	5m ²

⁽¹⁾Se indicará un número desde el uno (1), para cada instalación, correlativo en orden y ubicación

⁽²⁾Se indicarán todos los elementos que contenga una misma instalación: kiosco, mesas y sillas (indicar si lleva sombrije), sombrillas y hamacas (tipo tumbona), elementos náuticos (especificar tipo: patines, canoas, motos acuáticas, etc.), parque hinchable, pasarelas de madera, puesto de control, circuito de prácticas, canal de lanzamiento y varada.

⁽³⁾Indicar siempre en **metros cuadrados** (nunca en número de unidades).

Kioscos: Descripción de las instalaciones de suministro de agua, electricidad, y de





FICHA TÉCNICA SOBRE INSTALACIÓN DE TEMPORADA EN DOMINIO PÚBLICO MARÍTIMO-TERRESTRE (Información a cumplimentar por el Ayuntamiento)

INSTALACIÓN Nº: 11.25

Localización de la instalación solicitada

Playa: ENSENADA DEL ESPARTO Municipio: SAN JAVIER
Hitos: Frente DP-41 Deslinde: D.L. 33
Coordenadas UTM ETRS89 X: 0700018 Y: 4180391
Coordenadas geográficas

Datos sobre la instalación solicitada

Periodo de ocupación de la temporada: Plazo de Desde 01/06 hasta 31/10
autorización Año/Años: 2025-2029

Descripción de la ocupación:

⁽²⁾ Tipo de instalación	⁽³⁾ Ocupación (m ²)
PARQUE ACUÁTICO HINCHABLE	100m2
PUESTO CONTROL	5m2

⁽¹⁾Se indicará un número desde el uno (1), para cada instalación, correlativo en orden y ubicación

⁽²⁾Se indicarán todos los elementos que contenga una misma instalación: kiosco, mesas y sillas (indicar si lleva sombraje), sombrillas y hamacas (tipo tumbona), elementos náuticos (especificar tipo: patines, canoas, motos acuáticas, etc.), parque hinchable, pasarelas de madera, puesto de control, circuito de prácticas, canal de lanzamiento y varada.

⁽³⁾Indicar siempre en **metros cuadrados** (nunca en número de unidades).

Kioscos: Descripción de las instalaciones de suministro de agua, electricidad, y de saneamiento en Dominio Público Marítimo Terrestre y Servidumbre de Tránsito.....

.....

Código seguro de Verificación : GEISER-58b4-45e8-4769-7e87-ebda-38ff-8c8e-a347 | Puede verificar la integridad de este documento en la siguiente dirección : <https://sede.administracionespublicas.gob.es/valida>





FICHA TÉCNICA SOBRE INSTALACIÓN DE TEMPORADA EN DOMINIO PÚBLICO MARÍTIMO-TERRESTRE (Información a cumplimentar por el Ayuntamiento)

INSTALACIÓN Nº: 15.25

Localización de la instalación solicitada

Playa: VENEZIOLA Municipio: SAN JAVIER
Hitos: Entre DP-19 y DP-20 Deslinde: D.L. 34 TRAMO 10
Coordenadas UTM ETRS89 X: 0698196 Y: 4182740
Coordenadas geográficas

Datos sobre la instalación solicitada

Periodo de ocupación de la temporada: Plazo de Desde 01/03 hasta 31/10
autorización Año/Años: 2025-2029

Descripción de la ocupación:

Table with 2 columns: Tipo de instalación, Ocupación (m²). Rows: SOMBRILLAS Y HAMACAS (60m2), HIDROPEDALES Y PIRAGÜAS (36m2)

(1)Se indicará un número desde el uno (1), para cada instalación, correlativo en orden y ubicación
(2)Se indicarán todos los elementos que contenga una misma instalación: kiosco, mesas y sillas (indicar si lleva sombrije), sombrillas y hamacas (tipo tumbona), elementos náuticos (especificar tipo: patines, canoas, motos acuáticas, etc.), parque hinchable, pasarelas de madera, puesto de control, circuito de prácticas, canal de lanzamiento y varada.
(3)Indicar siempre en metros cuadrados (nunca en número de unidades).

Kioscos: Descripción de las instalaciones de suministro de agua, electricidad, y de saneamiento en Dominio Público Marítimo Terrestre y Servidumbre de Tránsito.....

Código seguro de Verificación : GEISER-58b4-45e8-4769-7e87-ebda-38ff-8c8e-a347 | Puede verificar la integridad de este documento en la siguiente dirección : https://sede.administracionespublicas.gob.es/valida





FICHA TÉCNICA SOBRE INSTALACIÓN DE TEMPORADA EN DOMINIO PÚBLICO MARÍTIMO-TERRESTRE (Información a cumplimentar por el Ayuntamiento)

INSTALACIÓN Nº: 16.25

Localización de la instalación solicitada

Playa: VENEZIOLA Municipio: SAN JAVIER
Hitos: Frente DP-24 Deslinde: D.L. 34 TRAMO 10
Coordenadas UTM ETRS89 X: 0698233 Y: 4182628
Coordenadas geográficas

Datos sobre la instalación solicitada

Periodo de ocupación de la temporada: Plazo de Desde 01/06 hasta 31/10
autorización Año/Años: 2025-2029

Descripción de la ocupación:

⁽²⁾ Tipo de instalación	⁽³⁾ Ocupación (m ²)
PARQUE ACUÁTICO HINCHABLE	100m2
PUESTO DE CONTROL	5m2

⁽¹⁾Se indicará un número desde el uno (1), para cada instalación, correlativo en orden y ubicación

⁽²⁾Se indicarán todos los elementos que contenga una misma instalación: kiosco, mesas y sillas (indicar si lleva sombrije), sombrillas y hamacas (tipo tumbona), elementos náuticos (especificar tipo: patines, canoas, motos acuáticas, etc.), parque hinchable, pasarelas de madera, puesto de control, circuito de prácticas, canal de lanzamiento y varada.

⁽³⁾Indicar siempre en **metros cuadrados** (nunca en número de unidades).

Kioscos: Descripción de las instalaciones de suministro de agua, electricidad, y de saneamiento en Dominio Público Marítimo Terrestre y Servidumbre de Tránsito.....

.....

Código seguro de Verificación : GEISER-58b4-45e8-4769-7e87-ebda-38ff-8c8e-a347 | Puede verificar la integridad de este documento en la siguiente dirección : <https://sede.administracionespublicas.gob.es/valida>

ÁMBITO- PREFIJO

GEISER

Nº registro

REGAGE25e00011193987

CSV

GEISER-58b4-45e8-4769-7e87-ebda-38ff-8c8e-a347

DIRECCIÓN DE VALIDACIÓN

<https://sede.administracionespublicas.gob.es/valida>

FECHA Y HORA DEL DOCUMENTO

17/02/2025 17:03:50 Horario peninsular

Validez del documento

Original



GEISER-58b4-45e8-4769-7e87-ebda-38ff-8c8e-a347



FICHA TÉCNICA SOBRE INSTALACIÓN DE TEMPORADA EN DOMINIO PÚBLICO MARÍTIMO-TERRESTRE (Información a cumplimentar por el Ayuntamiento)

(1) INSTALACIÓN Nº: 18.25

Localización de la instalación solicitada

Playa: CHICA Municipio: SAN JAVIER
Hitos: Frente DP-56 Deslinde: D.L. 34 TRAMO 10
Coordenadas UTM ETRS89 X: 0698834 Y: 4180918
Coordenadas geográficas

Datos sobre la instalación solicitada

Periodo de ocupación de la temporada: Plazo de Desde 01/03 hasta 31/10
autorización Año/Años: 2025-2029

Descripción de la ocupación:

⁽²⁾ Tipo de instalación	⁽³⁾ Ocupación (m ²)
Elementos náuticos a motor	28 m2
Hidropedales	25 m2
kayaks	15 m²
Puesto de Control	5 m2
Lancha de Auxilio	10 m²
Canal de Balizamiento	12.784m2

⁽¹⁾Se indicará un número desde el uno (1), para cada instalación, correlativo en orden y ubicación

⁽²⁾Se indicarán todos los elementos que contenga una misma instalación: kiosco, mesas y sillas (indicar si lleva sombrije), sombrillas y hamacas (tipo tumbona), elementos náuticos (especificar tipo: patines, canoas, motos acuáticas, etc.), parque hinchable, pasarelas de madera, puesto de control, circuito de prácticas, canal de lanzamiento y varada.

⁽³⁾Indicar siempre en **metros cuadrados** (nunca en número de unidades).

Kioscos: Descripción de las instalaciones de suministro de agua, electricidad, y de saneamiento en Dominio Público Marítimo Terrestre y Servidumbre de Tránsito.....

.....

Código seguro de Verificación : GEISER-58b4-45e8-4769-7e87-ebda-38ff-8c8e-a347 | Puede verificar la integridad de este documento en la siguiente dirección : https://sede.administracionespublicas.gob.es/valida

ÁMBITO- PREFIJO

GEISER

Nº registro

REGAGE25e00011193987

CSV

GEISER-58b4-45e8-4769-7e87-ebda-38ff-8c8e-a347

DIRECCIÓN DE VALIDACIÓN

https://sede.administracionespublicas.gob.es/valida

FECHA Y HORA DEL DOCUMENTO

17/02/2025 17:03:50 Horario peninsular

Validez del documento

Original



GEISER-58b4-45e8-4769-7e87-ebda-38ff-8c8e-a347



FICHA TÉCNICA SOBRE INSTALACIÓN DE TEMPORADA EN DOMINIO PÚBLICO MARÍTIMO-TERRESTRE (Información a cumplimentar por el Ayuntamiento)

INSTALACIÓN Nº: 19.25

Localización de la instalación solicitada

Playa: MISTRAL Municipio: SAN JAVIER
Hitos: Entre DP-1 Y DP-2 Deslinde: D.L. 32 TRAMO 8
Coordenadas UTM ETRS89 X: 0699117 Y: 4179047
Coordenadas geográficas

Datos sobre la instalación solicitada

Periodo de ocupación de la temporada: Plazo de Desde 01/06 hasta 31/10
autorización Año/Años: 2025-2029

Descripción de la ocupación:

⁽²⁾ Tipo de instalación	⁽³⁾ Ocupación (m ²)
PARQUE ACUÁTICO HINCHABLE	100m2
PUESTO DE CONTROL	5m2

- (1) Se indicará un número desde el uno (1), para cada instalación, correlativo en orden y ubicación
(2) Se indicarán todos los elementos que contenga una misma instalación: kiosco, mesas y sillas (indicar si lleva sombrije), sombrillas y hamacas (tipo tumbona), elementos náuticos (especificar tipo: patines, canoas, motos acuáticas, etc.), parque hinchable, pasarelas de madera, puesto de control, circuito de prácticas, canal de lanzamiento y varada.
(3) Indicar siempre en **metros cuadrados** (nunca en número de unidades).

Kioscos: Descripción de las instalaciones de suministro de agua, electricidad, y de saneamiento en Dominio Público Marítimo Terrestre y Servidumbre de Tránsito.....

.....
.....

Código seguro de Verificación : GEISER-58b4-45e8-4769-7e87-ebda-38ff-8c8e-a347 | Puede verificar la integridad de este documento en la siguiente dirección : https://sede.administracionespublicas.gob.es/valida

ÁMBITO- PREFIJO

GEISER

Nº registro

REGAGE25e00011193987

CSV

GEISER-58b4-45e8-4769-7e87-ebda-38ff-8c8e-a347

DIRECCIÓN DE VALIDACIÓN

https://sede.administracionespublicas.gob.es/valida

FECHA Y HORA DEL DOCUMENTO

17/02/2025 17:03:50 Horario peninsular

Validez del documento

Original





FICHA TÉCNICA SOBRE INSTALACIÓN DE TEMPORADA EN DOMINIO PÚBLICO MARÍTIMO-TERRESTRE (Información a cumplimentar por el Ayuntamiento)

INSTALACIÓN Nº: 20.25

Localización de la instalación solicitada

Playa: MISTRAL-MATASGORDAS Municipio: SAN JAVIER
Hitos: ENTRE DP-4 Y DP-6 Deslinde: D.L. 32 TRAMO 8
Coordenadas UTM ETRS89 X: 0699165 Y: 4178878
Coordenadas geográficas

Datos sobre la instalación solicitada

Periodo de ocupación de la temporada: Plazo de Desde 01/03 hasta 31/10
autorización Año/Años: 2025-2029

Descripción de la ocupación:

⁽²⁾ Tipo de instalación	⁽³⁾ Ocupación (m ²)
Hamacas y sombrillas	40m2
Elementos náuticos (motos náuticas)	150m2
Caseta almacén y Puesto de Control	25 m2
Canal de balizamiento	26.228m2
Circuito de prácticas	19.3580m2

⁽¹⁾Se indicará un número desde el uno (1), para cada instalación, correlativo en orden y ubicación

⁽²⁾Se indicarán todos los elementos que contenga una misma instalación: kiosco, mesas y sillas (indicar si lleva sombraje), sombrillas y hamacas (tipo tumbona), elementos náuticos (especificar tipo: patines, canoas, motos acuáticas, etc.), parque hinchable, pasarelas de madera, puesto de control, circuito de prácticas, canal de lanzamiento y varada.

⁽³⁾Indicar siempre en **metros cuadrados** (nunca en número de unidades).

Kioscos: Descripción de las instalaciones de suministro de agua, electricidad, y de saneamiento en Dominio Público Marítimo Terrestre y Servidumbre de Tránsito.....

.....
.....

Datos del solicitante

ÁMBITO- PREFIJO

GEISER

Nº registro

REGAGE25e00011193987

CSV

GEISER-58b4-45e8-4769-7e87-ebda-38ff-8c8e-a347

DIRECCIÓN DE VALIDACIÓN

<https://sede.administracionespublicas.gob.es/valida>

FECHA Y HORA DEL DOCUMENTO

17/02/2025 17:03:50 Horario peninsular

Validez del documento

Original





FICHA TÉCNICA SOBRE INSTALACIÓN DE TEMPORADA EN DOMINIO PÚBLICO MARÍTIMO-TERRESTRE (Información a cumplimentar por el Ayuntamiento)

INSTALACIÓN Nº: 21.25

Localización de la instalación solicitada

Playa: MATASGORDAS Municipio: SAN JAVIER
Hitos: Frente DP-7-8 tramo 8 Deslinde: D.L. 32
Coordenadas UTM ETRS89 X: 0699165 Y: 4178878
Coordenadas geográficas

Datos sobre la instalación solicitada

Periodo de ocupación de la temporada: Plazo de Desde 01/03 hasta 31/10
autorización Año/Años: 2025-2029

Descripción de la ocupación:

Table with 2 columns: Tipo de instalación, Ocupación (m²). Row: PANTALÁN DE MADERA, 75 m2

- (1) Se indicará un número desde el uno (1), para cada instalación, correlativo en orden y ubicación
(2) Se indicarán todos los elementos que contenga una misma instalación: kiosco, mesas y sillas (indicar si lleva sombraje), sombrillas y hamacas (tipo tumbona), elementos náuticos (especificar tipo: patines, canoas, motos acuáticas, etc.), parque hinchable, pasarelas de madera, puesto de control, circuito de prácticas, canal de lanzamiento y varada.
(3) Indicar siempre en metros cuadrados (nunca en número de unidades).

Kioscos: Descripción de las instalaciones de suministro de agua, electricidad, y de saneamiento en Dominio Público Marítimo Terrestre y Servidumbre de Tránsito.....

Datos del solicitante

Empty box for applicant data

Código seguro de Verificación : GEISER-58b4-45e8-4769-7e87-ebda-38ff-8c8e-a347 | Puede verificar la integridad de este documento en la siguiente dirección : https://sede.administracionespublicas.gob.es/valida

ÁMBITO- PREFIJO

GEISER

Nº registro

REGAGE25e00011193987

CSV

GEISER-58b4-45e8-4769-7e87-ebda-38ff-8c8e-a347

DIRECCIÓN DE VALIDACIÓN

https://sede.administracionespublicas.gob.es/valida

FECHA Y HORA DEL DOCUMENTO

17/02/2025 17:03:50 Horario peninsular

Validez del documento

Original





**FICHA TÉCNICA SOBRE INSTALACIÓN DE TEMPORADA EN DOMINIO
PÚBLICO MARÍTIMO-TERRESTRE** (Información a cumplimentar por el
Ayuntamiento)

(25) INSTALACIÓN N°: 24.25

Localización de la instalación solicitada

Playa: MATASGORDAS

Municipio: SAN JAVIER

Hitos: Entre DP-60 y DP-61

Deslinde: D.L. 32 TRAMO 8

Coordenadas UTM ETRS89

X: 0698887

Y: 4176269

Coordenadas geográficas

Datos sobre la instalación solicitada

Periodo de ocupación de la temporada: Plazo de Desde 01/03 hasta 31/10
autorización Año/Años: 2025-2029

Descripción de la ocupación:

⁽²⁾ Tipo de instalación	⁽³⁾ Ocupación (m ²)
ESCALERA DE ACCESO AL MAR	5m2

⁽¹⁾Se indicará un número desde el uno (1), para cada instalación, correlativo en orden y ubicación

⁽²⁾Se indicarán todos los elementos que contenga una misma instalación: kiosco, mesas y sillas (indicar si lleva sombrero), sombrillas y hamacas (tipo tumbona), elementos náuticos (especificar tipo: patines, canoas, motos acuáticas, etc.), parque hinchable, pasarelas de madera, puesto de control, circuito de prácticas, canal de lanzamiento y varada.

⁽³⁾Indicar siempre en **metros cuadrados** (nunca en número de unidades).

Kioscos: Descripción de las instalaciones de suministro de agua, electricidad, y de





FICHA TÉCNICA SOBRE INSTALACIÓN DE TEMPORADA EN DOMINIO PÚBLICO MARÍTIMO-TERRESTRE (Información a cumplimentar por el Ayuntamiento)

INSTALACIÓN Nº: 1.25

Localización de la instalación solicitada

Playa: LA HITA

Municipio: SAN JAVIER

Hitos: ENTRE DP-86 Y DP-88

Deslinde: D.L. 66 17/04/07

Coordenadas UTM ETRS89

X: 0692548

Y: 4182474

Coordenadas geográficas

Datos sobre la instalación solicitada

Periodo de ocupación de la temporada: Plazo de Desde 01/03 hasta 15/11 autorización Año/Años: 2025-2029

Descripción de la ocupación:

Table with 2 columns: Tipo de instalación, Ocupación (m²). Row 1: SOMBRILLAS Y HAMACAS (14 ud x 6,25 m2), 87,5 m²

(1)Se indicará un número desde el uno (1), para cada instalación, correlativo en orden y ubicación

(2)Se indicarán todos los elementos que contenga una misma instalación: kiosco, mesas y sillas (indicar si lleva sombraje), sombrillas y hamacas (tipo tumbona), elementos náuticos (especificar tipo: patines, canoas, motos acuáticas, etc.), parque hinchable, pasarelas de madera, puesto de control, circuito de prácticas, canal de lanzamiento y varada.

(3)Indicar siempre en metros cuadrados (nunca en número de unidades).

Kioscos: Descripción de las instalaciones de suministro de agua, electricidad, y de saneamiento en Dominio Público Marítimo Terrestre y Servidumbre de Tránsito.....

.....

ÁMBITO- PREFIJO

GEISER

Nº registro

REGAGE25e00019466341

CSV

GEISER-8b5e-9f31-f573-bf9e-4377-8c37-0477-7cfe

DIRECCIÓN DE VALIDACIÓN

https://run.gob.es/hsbzvymyF

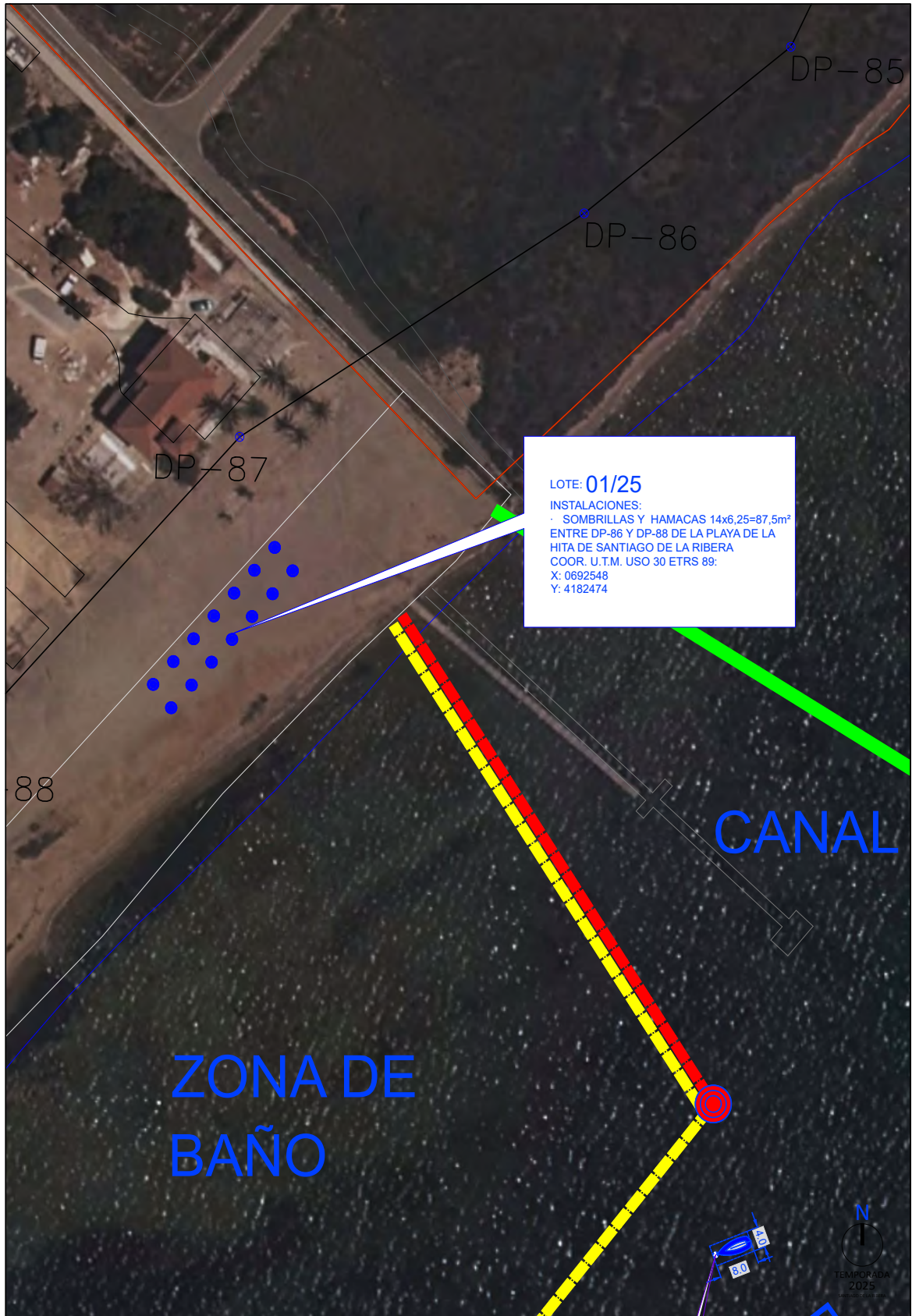
FECHA Y HORA DEL DOCUMENTO

14/03/2025 14:34:33 Horario peninsular

Validez del documento

Original





PLANO CON UBICACIÓN DE LA INSTALACIÓN DE TEMPORADA N° 01/25 EN LA PLAYA DE PLAYA DE LA HITA



ESCALA: 1:1.000
DESLINDE: D.L. 66

O.M. 17-04-07

LEYENDA

- LINEA DE AGUA
- LINEA DE RIBERA DEL MAR
- LÍMITE DEL DESLINDE DEL DOMINIO PÚBLICO
- LÍMITE DE SERVIDUMBRE DE TRÁNSITO
- LÍMITE DE SERVIDUMBRE DE PROTECCIÓN

ÁMBITO- PREFIJO

GEISER

Nº registro

REGAGE25e00019466341

CSV

GEISER-8b5e-9f31-f573-bf9e-4377-8c37-0477-7cfe

DIRECCIÓN DE VALIDACIÓN

<https://run.gov.es/hsbzvymyF>

FECHA Y HORA DEL DOCUMENTO

14/03/2025 14:34:33 Horario peninsular

Validez del documento

Original





FICHA TÉCNICA SOBRE INSTALACIÓN DE TEMPORADA EN DOMINIO PÚBLICO MARÍTIMO-TERRESTRE (Información a cumplimentar por el Ayuntamiento)

INSTALACIÓN Nº: 2.25

Localización de la instalación solicitada

Playa: BARNUEVO Municipio: SAN JAVIER
Hitos: ENTRE DP-41 Y DP-42 Deslinde: D.L. 66
Coordenadas UTM ETRS89 X: 0693360 Y: 4185615
Coordenadas geográficas

Datos sobre la instalación solicitada

Periodo de ocupación de la temporada: Plazo de Desde 01/03 hasta 10/09
autorización Año/Años: 2025-2029

Descripción de la ocupación:

Table with 2 columns: Tipo de instalación, Ocupación (m²). Row 1: ESPACIO FERIAL (Mini tren, camas elásticas rectangulares, colchonetas para salto, 1 tiövivo), 319 m2

(1)Se indicará un número desde el uno (1), para cada instalación, correlativo en orden y ubicación

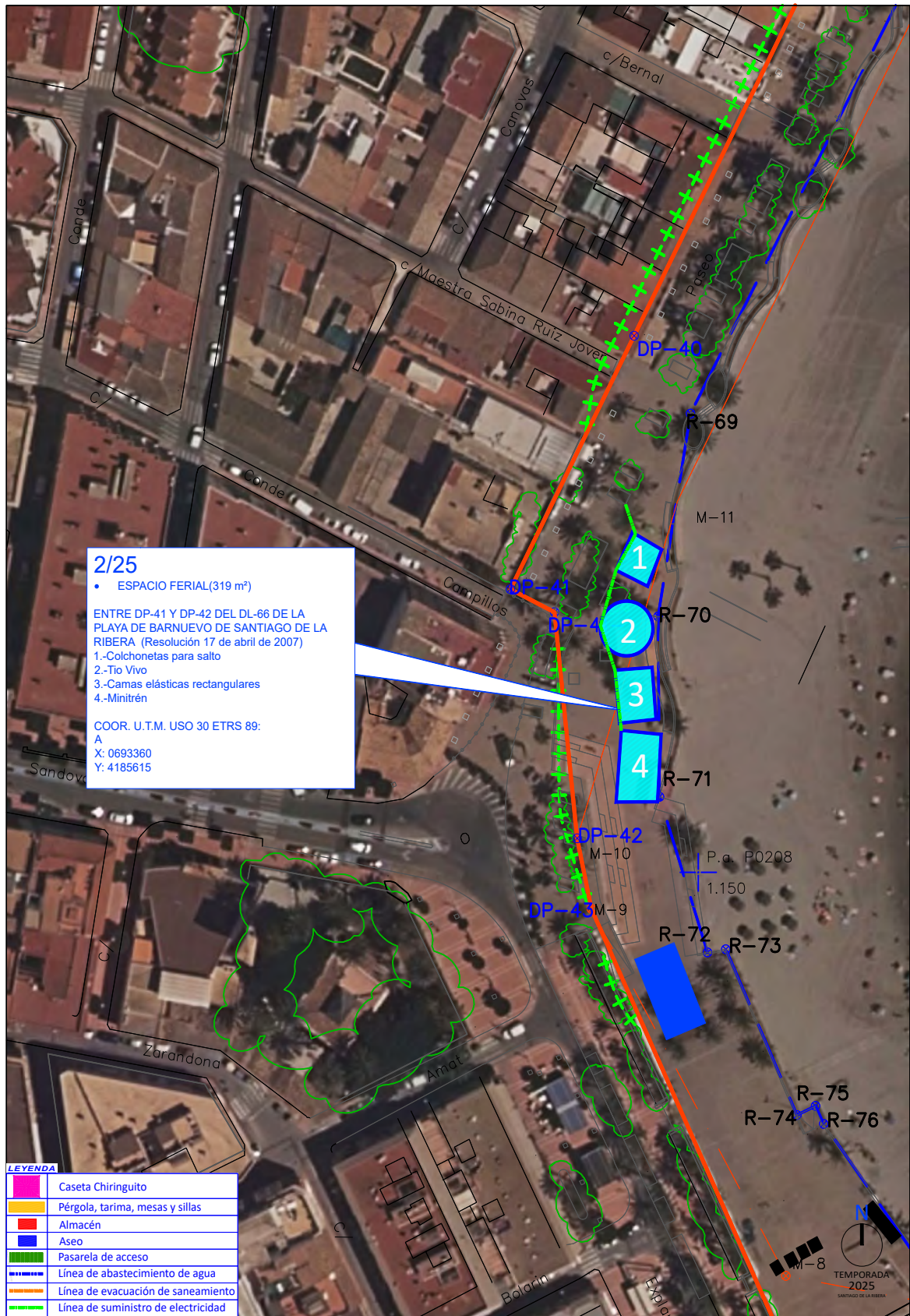
(2)Se indicarán todos los elementos que contenga una misma instalación: kiosco, mesas y sillas (indicar si lleva sombraje), sombrillas y hamacas (tipo tumbona), elementos náuticos (especificar tipo: patines, canoas, motos acuáticas, etc.), parque hinchable, pasarelas de madera, puesto de control, circuito de prácticas, canal de lanzamiento y varada.

(3)Indicar siempre en metros cuadrados (nunca en número de unidades).

Kioscos: Descripción de las instalaciones de suministro de agua, electricidad, y de saneamiento en Dominio Público Marítimo Terrestre y Servidumbre de Tránsito.....

.....
.....





2/25
 • ESPACIO FERIA(319 m²)
 ENTRE DP-41 Y DP-42 DEL DL-66 DE LA PLAYA DE BARNUEVO DE SANTIAGO DE LA RIBERA (Resolución 17 de abril de 2007)
 1.-Colchonetas para salto
 2.-Tio Vivo
 3.-Camas elásticas rectangulares
 4.-Minitrén
 COOR. U.T.M. USO 30 ETRS 89:
 A
 X: 0693360
 Y: 4185615

LEYENDA	
	Caseta Chiringuito
	Pérgola, tarima, mesas y sillas
	Almacén
	Aseo
	Pasarela de acceso
	Línea de abastecimiento de agua
	Línea de evacuación de saneamiento
	Línea de suministro de electricidad

PLANO CON UBICACIÓN DE LA INSTALACIÓN DE TEMPORADA Nº **2/25** EN LA PLAYA DE **PLAYA DE BARNUEVO**

ESCALA: **1:1.000**
 DESLINDE: **D.L. 66** O.M. **17-04-07**



LEYENDA					
	LÍNEA DE AGUA		LÍNEA DE RIBERA DEL MAR		LÍMITE DE SERVIDUMBRE DE TRANSITO
	LÍMITE DEL DESLINDE DEL DOMINIO PÚBLICO		LÍMITE DE SERVIDUMBRE DE PROTECCIÓN		

ÁMBITO- PREFIJO

GEISER
 Nº registro
REGAGE25e00019466341

CSV

GEISER-8b5e-9f31-f573-bf9e-4377-8c37-0477-7cfe
 DIRECCIÓN DE VALIDACIÓN
<https://run.gob.es/hsbzvympyf>

FECHA Y HORA DEL DOCUMENTO

14/03/2025 14:34:33 Horario peninsular
 Validez del documento
Original





FICHA TÉCNICA SOBRE INSTALACIÓN DE TEMPORADA EN DOMINIO PÚBLICO MARÍTIMO-TERRESTRE

(Información a cumplimentar por el Ayuntamiento)

INSTALACIÓN Nº: 3.25

Localización de la instalación solicitada

Playa: EL PESCADOR Municipio: SAN JAVIER
Hitos: ENTRE DP-38 Y DP-39 Deslinde: D.L. 66
Coordenadas UTM ETRS89 X: 0693473 Y: 4185792
Coordenadas geográficas

Datos sobre la instalación solicitada

Periodo de ocupación de la temporada: Plazo de Desde 01/03 hasta 31/10
autorización Año/Años: 2025-2029

Descripción de la ocupación:

Table with 2 columns: Tipo de instalación, Ocupación (m²). Row 1: ELEMENTOS NÁUTICOS SIN MOTOR (10 KAYAKS), 50 m²

(1)Se indicará un número desde el uno (1), para cada instalación, correlativo en orden y ubicación

(2)Se indicarán todos los elementos que contenga una misma instalación: kiosco, mesas y sillas (indicar si lleva sombraje), sombrillas y hamacas (tipo tumbona), elementos náuticos (especificar tipo: patines, canoas, motos acuáticas, etc.), parque hinchable, pasarelas de madera, puesto de control, circuito de prácticas, canal de lanzamiento y varada.

(3)Indicar siempre en metros cuadrados (nunca en número de unidades).

Kioscos: Descripción de las instalaciones de suministro de agua, electricidad, y de saneamiento en Dominio Público Marítimo Terrestre y Servidumbre de Tránsito.....

.....
.....





PLANO CON UBICACIÓN DE LA INSTALACIÓN DE TEMPORADA Nº **3/25** EN LA PLAYA DE **PLAYA DE EL PESCADOR**

ESCALA: **1:1.000**
DESLINDE: **D.L. 66**

O.M. **17-04-07**



LEYENDA

— LINEA DE AGUA

— LINEA DE RIBERA DEL MAR

— LÍMITE DEL DESLINDE DEL DOMINIO PÚBLICO

— LÍMITE DE SERVIDUMBRE DE TRÁNSITO

XXXXXX LÍMITE DE SERVIDUMBRE DE PROTECCIÓN

ÁMBITO- PREFIJO

GEISER

Nº registro

REGAGE25e00019466341

CSV

GEISER-8b5e-9f31-f573-bf9e-4377-8c37-0477-7cfe

DIRECCIÓN DE VALIDACIÓN

<https://run.gob.es/hsbzvymyF>

FECHA Y HORA DEL DOCUMENTO

14/03/2025 14:34:33 Horario peninsular

Validez del documento

Original





FICHA TÉCNICA SOBRE INSTALACIÓN DE TEMPORADA EN DOMINIO PÚBLICO MARÍTIMO-TERRESTRE (Información a cumplimentar por el Ayuntamiento)

INSTALACIÓN Nº: 4.25

Localización de la instalación solicitada

Playa: COLÓN Municipio: SAN JAVIER
Hitos: ENTRE DP-33 Y DP-34 Deslinde: D.L. 66
Coordenadas UTM ETRS89 X: 0693595 Y: 4186100
Coordenadas geográficas

Datos sobre la instalación solicitada

Periodo de ocupación de la temporada: Plazo de Desde 01/03 hasta 31/10
autorización Año/Años: 2025-2029

Descripción de la ocupación:

Table with 2 columns: Tipo de instalación, Ocupación (m²). Row 1: ELEMENTOS NÁUTICOS SIN MOTOR (7 uds HIDROPEDALES), 38m2

- (1)Se indicará un número desde el uno (1), para cada instalación, correlativo en orden y ubicación
(2)Se indicarán todos los elementos que contenga una misma instalación: kiosco, mesas y sillas (indicar si lleva sombrero), sombrillas y hamacas (tipo tumbona), elementos náuticos (especificar tipo: patines, canoas, motos acuáticas, etc.), parque hinchable, pasarelas de madera, puesto de control, circuito de prácticas, canal de lanzamiento y varada.
(3)Indicar siempre en metros cuadrados (nunca en número de unidades).

Kioscos: Descripción de las instalaciones de suministro de agua, electricidad, y de saneamiento en Dominio Público Marítimo Terrestre y Servidumbre de Tránsito.....

ÁMBITO- PREFIJO

GEISER

Nº registro

REGAGE25e00019466341

CSV

GEISER-8b5e-9f31-f573-bf9e-4377-8c37-0477-7cfe

DIRECCIÓN DE VALIDACIÓN

https://run.gob.es/hsbzvympyF

FECHA Y HORA DEL DOCUMENTO

14/03/2025 14:34:33 Horario peninsular

Validez del documento

Original





PLANO CON UBICACIÓN DE LA INSTALACIÓN DE TEMPORADA Nº **4/24** EN LA PLAYA DE **PLAYA DE COLÓN**



ESCALA: **1:1.000**
DESLINDE: **D.L. 66**

O.M. **17-04-07**

LEYENDA

— LINEA DE AGUA

— LINEA DE RIBERA DEL MAR

— LIMITE DEL DESLINDE DEL DOMINIO PÚBLICO

— LIMITE DE SERVIDUMBRE DE TRÁNSITO

XXXXXX LIMITE DE SERVIDUMBRE DE PROTECCIÓN

ÁMBITO- PREFIJO

GEISER

Nº registro

REGAGE25e00019466341

CSV

GEISER-8b5e-9f31-f573-bf9e-4377-8c37-0477-7cfe

DIRECCIÓN DE VALIDACIÓN

<https://run.gob.es/hsbzvymyF>

FECHA Y HORA DEL DOCUMENTO

14/03/2025 14:34:33 Horario peninsular

Validez del documento

Original





FICHA TÉCNICA SOBRE INSTALACIÓN DE TEMPORADA EN DOMINIO PÚBLICO MARÍTIMO-TERRESTRE (Información a cumplimentar por el Ayuntamiento)

INSTALACIÓN Nº: 5.25

Localización de la instalación solicitada

Playa: CASTILLICO Municipio: SAN JAVIER
Hitos: ENTRE DP-3 Y DP-4 Deslinde: D.L. 66
Coordenadas UTM ETRS89 X: 0694356 Y: 4187308
Coordenadas geográficas

Datos sobre la instalación solicitada

Periodo de ocupación de la temporada: Plazo de Desde 01/06 hasta 31/10
autorización Año/Años: 2025-2029

Descripción de la ocupación:

Table with 2 columns: Tipo de instalación, Ocupación (m²). Rows: PARQUE ACUÁTICO HINCHABLE Y CORCHERA (100m2), PUESTO DE CONTROL (5m2)

(1)Se indicará un número desde el uno (1), para cada instalación, correlativo en orden y ubicación

(2)Se indicarán todos los elementos que contenga una misma instalación: kiosco, mesas y sillas (indicar si lleva sombraje), sombrillas y hamacas (tipo tumbona), elementos náuticos (especificar tipo: patines, canoas, motos acuáticas, etc.), parque hinchable, pasarelas de madera, puesto de control, circuito de prácticas, canal de lanzamiento y varada.

(3)Indicar siempre en metros cuadrados (nunca en número de unidades).

Kioscos: Descripción de las instalaciones de suministro de agua, electricidad, y de saneamiento en Dominio Público Marítimo Terrestre y Servidumbre de Tránsito.....

Empty box for providing details of kiosks and services.





ZONA DE BAÑO

PLANO CON UBICACIÓN DE LA INSTALACIÓN DE TEMPORADA N° 5/25 EN LA PLAYA DE PLAYA DE CASTILLO

ESCALA: 1:1.000

DESLINDE: D.L. 66

O.M. 17-04-07



LEYENDA

— LINEA DE AGUA

— LINEA DE RIBERA DEL MAR

— LIMITE DEL DESLINDE DEL DOMINIO PÚBLICO

— LIMITE DE SERVIDUMBRE DE TRANSITO

— LIMITE DE SERVIDUMBRE DE PROTECCIÓN

ÁMBITO- PREFIJO

GEISER

Nº registro

REGAGE25e00019466341

CSV

GEISER-8b5e-9f31-f573-bf9e-4377-8c37-0477-7cfe

DIRECCIÓN DE VALIDACIÓN

<https://run.gob.es/hsbzvymyF>

FECHA Y HORA DEL DOCUMENTO

14/03/2025 14:34:33 Horario peninsular

Validez del documento

Original



GEISER-8b5e-9f31-f573-bf9e-4377-8c37-0477-7cfe



FICHA TÉCNICA SOBRE INSTALACIÓN DE TEMPORADA EN DOMINIO PÚBLICO MARÍTIMO-TERRESTRE (Información a cumplimentar por el Ayuntamiento)

INSTALACIÓN Nº: 6.25

Localización de la instalación solicitada

Playa: CASTILLICO Municipio: SAN JAVIER
Hitos: ENTRE DP-1 Y DP-2 Deslinde: D.L. 66
Coordenadas UTM ETRS89 X: 0694461 Y: 4187434
Coordenadas geográficas

Datos sobre la instalación solicitada

Periodo de ocupación de la temporada: Plazo de Desde 01/03 hasta 31/10
autorización Año/Años: 2025-2029

Descripción de la ocupación:

Table with 2 columns: Tipo de instalación, Ocupación (m²). Row 1: ELEMENTO NÁUTICOS SIN MOTOR (7 UDS HIDROPEDALES), 38 m2

(1)Se indicará un número desde el uno (1), para cada instalación, correlativo en orden y ubicación

(2)Se indicarán todos los elementos que contenga una misma instalación: kiosco, mesas y sillas (indicar si lleva sombraje), sombrillas y hamacas (tipo tumbona), elementos náuticos (especificar tipo: patines, canoas, motos acuáticas, etc.), parque hinchable, pasarelas de madera, puesto de control, circuito de prácticas, canal de lanzamiento y varada.

(3)Indicar siempre en metros cuadrados (nunca en número de unidades).

Kioscos: Descripción de las instalaciones de suministro de agua, electricidad, y de saneamiento en Dominio Público Marítimo Terrestre y Servidumbre de Tránsito.....





PLANO CON UBICACIÓN DE LA INSTALACIÓN DE TEMPORADA Nº **6/24** EN LA PLAYA DE **PLAYA CASTILLO**

ESCALA: **1:1.000**
DESLINDE: **D.L. 66**

O.M. **17-04-07**



LEYENDA
LÍNEA DE AGUA

LÍNEA DE RIBERA DEL MAR
LÍMITE DEL DESLINDE DEL DOMINIO PÚBLICO

LÍMITE DE SERVIDUMBRE DE TRÁNSITO
LÍMITE DE SERVIDUMBRE DE PROTECCIÓN

ÁMBITO- PREFIJO
GEISER
Nº registro
REGAGE25e00019466341

CSV
GEISER-8b5e-9f31-f573-bf9e-4377-8c37-0477-7cfe
DIRECCIÓN DE VALIDACIÓN
<https://run.gov.es/hsbzvymPyF>

FECHA Y HORA DEL DOCUMENTO
14/03/2025 14:34:33 Horario peninsular
Validez del documento
Original





FICHA TÉCNICA SOBRE INSTALACIÓN DE TEMPORADA EN DOMINIO PÚBLICO MARÍTIMO-TERRESTRE (Información a cumplimentar por el Ayuntamiento)

INSTALACIÓN Nº: 7.25

Localización de la instalación solicitada

Playa: EL PEDRUCHO Municipio: SAN JAVIER
Hitos: Junto DP-12 Deslinde: D.L. 29 TRAMO 5
Coordenadas UTM ETRS89 X: 0699902 Y: 4172962
Coordenadas geográficas

Datos sobre la instalación solicitada

Periodo de ocupación de la temporada: Plazo de Desde 01/03 hasta 31/10
autorización Año/Años: 2025-2029

Descripción de la ocupación:

Table with 2 columns: Tipo de instalación, Ocupación (m²). Row: SOMBRILLAS Y HAMACAS (16 ud x 6,25 m2), 100m2

(1) Se indicará un número desde el uno (1), para cada instalación, correlativo en orden y ubicación
(2) Se indicarán todos los elementos que contenga una misma instalación: kiosco, mesas y sillas (indicar si lleva sombraje), sombrillas y hamacas (tipo tumbona), elementos náuticos (especificar tipo: patines, canoas, motos acuáticas, etc.), parque hinchable, pasarelas de madera, puesto de control, circuito de prácticas, canal de lanzamiento y varada.
(3) Indicar siempre en metros cuadrados (nunca en número de unidades).

Kioscos: Descripción de las instalaciones de suministro de agua, electricidad, y de saneamiento en Dominio Público Marítimo Terrestre y Servidumbre de Tránsito.....

Datos del solicitante

Empty box for applicant data





7/25
INSTALACIONES:
SOMBRILLAS, HAMACAS,
(16x6.25m²=100 m²)
JUNTO A DP-12 ,EN TRAMO 5 DEL
DL-29 DE OM. 30-03-00 EN POL-Z,
PLAYA PEDRUCHO
COOR. U.T.M.:
X: 0699902
Y: 4172962

PLANO CON UBICACIÓN DE LA INSTALACIÓN DE TEMPORADA Nº **7/25** EN LA PLAYA **PLAYA EL PEDRUCHO**



ESCALA: **1:1.000**
DESLINDE: **D.L.29**

O.M. **30-03-00**

LEYENDA

- LINEA DE AGUA
- LINEA DE RIBERA DEL MAR
- LÍMITE DEL DESLINDE DEL DOMINIO PÚBLICO
- LÍMITE DE SERVIDUMBRE DE TRANSITO
- LÍMITE DE SERVIDUMBRE DE PROTECCIÓN

ÁMBITO- PREFIJO

GEISER

Nº registro

REGAGE25e00019466341

CSV

GEISER-8b5e-9f31-f573-bf9e-4377-8c37-0477-7cfe

DIRECCIÓN DE VALIDACIÓN

<https://run.gob.es/hsbzvympyF>

FECHA Y HORA DEL DOCUMENTO

14/03/2025 14:34:33 Horario peninsular

Validez del documento

Original





FICHA TÉCNICA SOBRE INSTALACIÓN DE TEMPORADA EN DOMINIO PÚBLICO MARÍTIMO-TERRESTRE (Información a cumplimentar por el Ayuntamiento)

INSTALACIÓN Nº: 8.25

Localización de la instalación solicitada

Playa: EL PEDRUCHO Municipio: SAN JAVIER
Hitos: Entre DP-20 y DP -21 Deslinde: D.L. 29 TRAMO 5
Coordenadas UTM ETRS89 X: 0699674 Y: 4173649
Coordenadas geográficas

Datos sobre la instalación solicitada

Periodo de ocupación de la temporada: Plazo de Desde 01/03 hasta 31/10
autorización Año/Años: 2025-2029

Descripción de la ocupación:

Table with 2 columns: Tipo de instalación, Ocupación (m²). Row: SOMBRILLAS Y HAMACAS (12 ud x 6,25 m2), 75m2

(1)Se indicará un número desde el uno (1), para cada instalación, correlativo en orden y ubicación

(2)Se indicarán todos los elementos que contenga una misma instalación: kiosco, mesas y sillas (indicar si lleva sombraje), sombrillas y hamacas (tipo tumbona), elementos náuticos (especificar tipo: patines, canoas, motos acuáticas, etc.), parque hinchable, pasarelas de madera, puesto de control, circuito de prácticas, canal de lanzamiento y varada.

(3)Indicar siempre en metros cuadrados (nunca en número de unidades).

Kioscos: Descripción de las instalaciones de suministro de agua, electricidad, y de saneamiento en Dominio Público Marítimo Terrestre y Servidumbre de Tránsito.....

Datos del solicitante

ÁMBITO- PREFIJO

GEISER

Nº registro

REGAGE25e00019466341

CSV

GEISER-8b5e-9f31-f573-bf9e-4377-8c37-0477-7cfe

DIRECCIÓN DE VALIDACIÓN

https://run.gob.es/hsbzvymyF

FECHA Y HORA DEL DOCUMENTO

14/03/2025 14:34:33 Horario peninsular

Validez del documento

Original





PLANO CON UBICACIÓN DE LA INSTALACIÓN DE TEMPORADA Nº **8/25** EN LA PLAYA **PLAYA EL PEDRUCHO**

ESCALA: **1:1.000**

DESLINDE: **D.L.29**

O.M. **30-03-00**



LEYENDA

— LINEA DE AGUA

— LINEA DE RIBERA DEL MAR

— LIMITE DEL DESLINDE DEL DOMINIO PÚBLICO

— LIMITE DE SERVIDUMBRE DE TRANSITO

— LIMITE DE SERVIDUMBRE DE PROTECCIÓN

ÁMBITO- PREFIJO

GEISER

Nº registro

REGAGE25e00019466341

CSV

GEISER-8b5e-9f31-f573-bf9e-4377-8c37-0477-7cfe

DIRECCIÓN DE VALIDACIÓN

<https://run.gov.es/hsbzvymypF>

FECHA Y HORA DEL DOCUMENTO

14/03/2025 14:34:33 Horario peninsular

Validez del documento

Original





FICHA TÉCNICA SOBRE INSTALACIÓN DE TEMPORADA EN DOMINIO PÚBLICO MARÍTIMO-TERRESTRE (Información a cumplimentar por el Ayuntamiento)

INSTALACIÓN Nº: 9.25

Localización de la instalación solicitada

Playa: EL PEDRUCHO Municipio: SAN JAVIER
Hitos: Junto DP-32 Y DP-33 Deslinde: D.L. 29 TRAMO 5
Coordenadas UTM ETRS89 Quiosco X: 0699382 Y: 4174661
Coordenadas UTM ETRS89 Sombrillas y Hamacas X: 0699415 Y: 4174598

Datos sobre la instalación solicitada

Periodo de ocupación de la temporada: Plazo de Desde 01/03 hasta 15/11
autorización Año/Años: 2025-2029

Descripción de la ocupación:

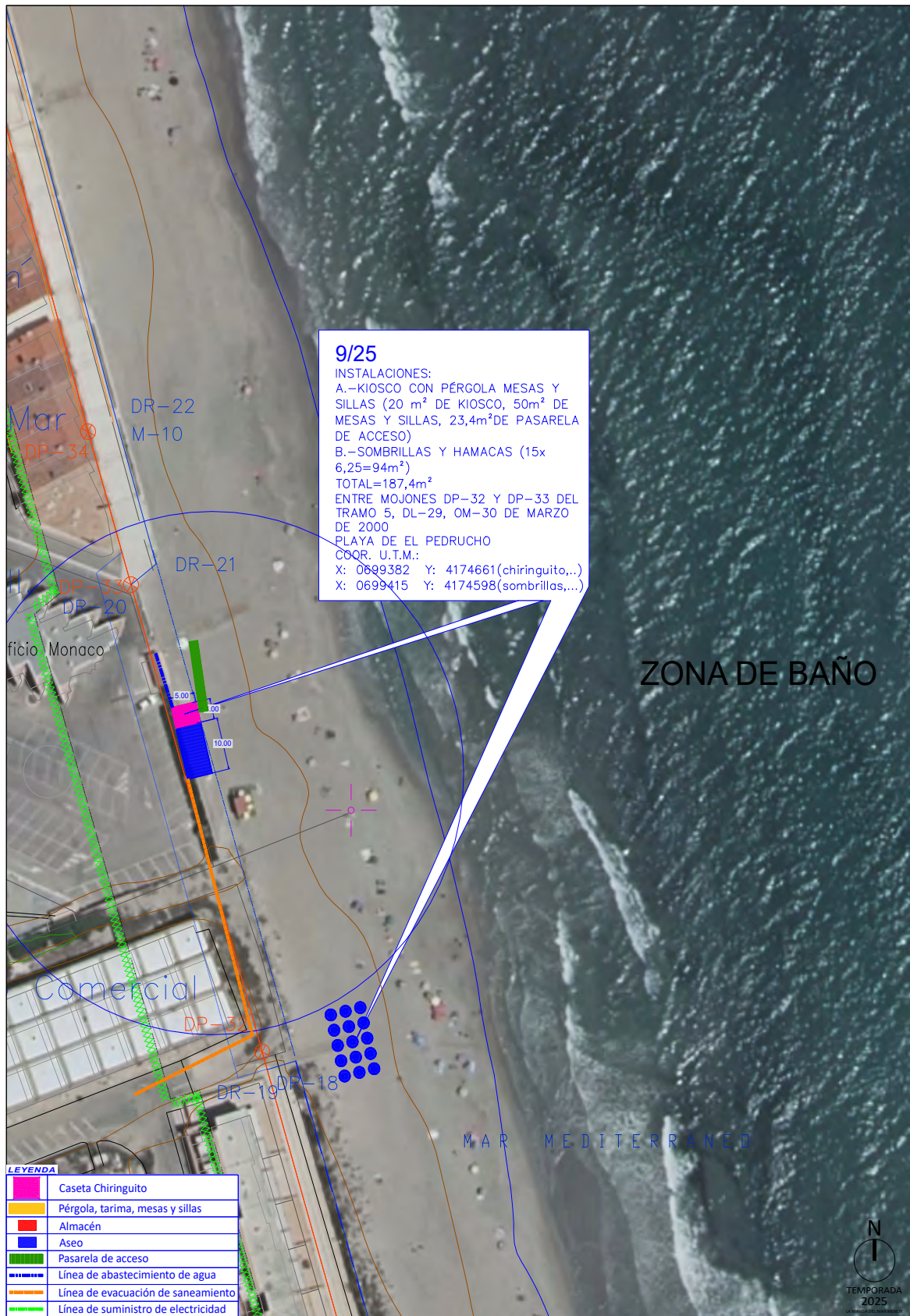
Table with 2 columns: Tipo de instalación, Ocupación (m²). Rows include KIOSKO (20 m2), PÉRGOLAS, MESAS Y SILLAS (50 m2), PASARELA ITINERARIO ACCESIBLE (23,4 m2), SOMBRILLAS Y HAMACAS (15 ud x 6,25 m2) (94 m2), and TOTAL OCUPACIÓN (187,4 m2).

(1)Se indicará un número desde el uno (1), para cada instalación, correlativo en orden y ubicación
(2)Se indicarán todos los elementos que contenga una misma instalación: kiosco, mesas y sillas (indicar si lleva sombraje), sombrillas y hamacas (tipo tumbona), elementos náuticos (especificar tipo: patines, canoas, motos acuáticas, etc.), parque hinchable, pasarelas de madera, puesto de control, circuito de prácticas, canal de lanzamiento y varada.
(3)Indicar siempre en metros cuadrados (nunca en número de unidades).

Kioscos: Descripción de las instalaciones de suministro de agua, electricidad, y de saneamiento en Dominio Público Marítimo Terrestre y Servidumbre de Tránsito.....

.....
.....





LEYENDA	
	Caseta Chiringuito
	Pérgola, tarima, mesas y sillas
	Almacén
	Aseo
	Pasarela de acceso
	Línea de abastecimiento de agua
	Línea de evacuación de saneamiento
	Línea de suministro de electricidad

PLANO CON UBICACIÓN DE LA INSTALACIÓN DE TEMPORADA Nº **9/25** EN LA PLAYA **EL PEDRUCHO**

ESCALA: **1:1.000**

DESLINDE: **D.L.29**

O.M. **30-03-00**



LEYENDA
LÍNEA DE AGUA

LÍNEA DE RIBERA DEL MAR

LÍMITE DEL DESLINDE DEL DOMINIO PÚBLICO

LÍMITE DE SERVIDUMBRE DE TRÁNSITO

LÍMITE DE SERVIDUMBRE DE PROTECCIÓN

ÁMBITO- PREFIJO

GEISER

Nº registro

REGAGE25e00019466341

CSV

GEISER-8b5e-9f31-f573-bf9e-4377-8c37-0477-7cfe

DIRECCIÓN DE VALIDACIÓN

<https://run.gob.es/hsbzvymyF>

FECHA Y HORA DEL DOCUMENTO

14/03/2025 14:34:33 Horario peninsular

Validez del documento

Original





FICHA TÉCNICA SOBRE INSTALACIÓN DE TEMPORADA EN DOMINIO PÚBLICO MARÍTIMO-TERRESTRE (Información a cumplimentar por el Ayuntamiento)

INSTALACIÓN Nº: 10.25

Localización de la instalación solicitada

Playa: EL ARENAL Municipio: SAN JAVIER
Hitos: Frente DP-48 Deslinde: D.L. 29
Coordenadas UTM ETRS89 X: 0699153 Y: 4175628
Coordenadas geográficas

Datos sobre la instalación solicitada

Periodo de ocupación de la temporada: Plazo de Desde 01/03 hasta 15/11
autorización Año/Años: 2025-2029

Descripción de la ocupación:

Table with 2 columns: Tipo de instalación, Ocupación (m²). Rows include KIOSKO (20m2), PÉRGOLA, MESAS Y SILLAS (50m2), PASARELA ITINERARIO ACCESIBLE (5,55m2), and TOTAL OCUPACIÓN (75,5m2).

(1)Se indicará un número desde el uno (1), para cada instalación, correlativo en orden y ubicación

(2)Se indicarán todos los elementos que contenga una misma instalación: kiosco, mesas y sillas (indicar si lleva sombraje), sombrillas y hamacas (tipo tumbona), elementos náuticos (especificar tipo: patines, canoas, motos acuáticas, etc.), parque hinchable, pasarelas de madera, puesto de control, circuito de prácticas, canal de lanzamiento y varada.

(3)Indicar siempre en metros cuadrados (nunca en número de unidades).

Kioscos: Descripción de las instalaciones de suministro de agua, electricidad, y de saneamiento en Dominio Público Marítimo Terrestre y Servidumbre de Tránsito.....

.....





10/25
 INSTALACIONES:
 KIOSCO, MESAS , SILLAS Y PÉRGOLA
 (70m²)PASARELA (5,55m²) TOTAL
 75,55m²
 FRENTE D.P. 48 , TRAMO 5 DEL DL-29
 DE OM 30-03-2000
 PLAYA EL ARENAL
 COOR. U.T.M.:
 X: 0699153
 Y: 4175628

LEYENDA

	Caseta Chiringuito
	Pérgola, tarima, mesas y sillas
	Almacén
	Aseo
	Pasarela de acceso
	Línea de abastecimiento de agua
	Línea de evacuación de saneamiento
	Línea de suministro de electricidad

PLANO CON UBICACIÓN DE LA INSTALACIÓN DE TEMPORADA Nº **10/25** EN LA PLAYA **PLAYA EL ARENAL**



ESCALA: **1:1.000**
 DESLINDE: **D.L.29** O.M. **30-03-00**

LEYENDA

	LÍNEA DE AGUA		LÍNEA DE RIBERA DEL MAR		LÍMITE DE SERVIDUMBRE DE TRÁNSITO
	LÍMITE DEL DESLINDE DEL DOMINIO PÚBLICO		LÍMITE DE SERVIDUMBRE DE PROTECCIÓN		

ÁMBITO- PREFIJO
GEISER
 Nº registro
REGAGE25e00019466341

CSV
GEISER-8b5e-9f31-f573-bf9e-4377-8c37-0477-7cfe
 DIRECCIÓN DE VALIDACIÓN
<https://run.gob.es/hsbzvymypf>

FECHA Y HORA DEL DOCUMENTO
14/03/2025 14:34:33 Horario peninsular
 Validez del documento
Original





**FICHA TÉCNICA SOBRE INSTALACIÓN DE TEMPORADA EN DOMINIO
PÚBLICO MARÍTIMO-TERRESTRE** (Información a cumplimentar por el
Ayuntamiento)

INSTALACIÓN Nº: 11.25

Localización de la instalación solicitada

Playa: EL ESTACIO

Municipio: SAN JAVIER

Hitos: entre DP-33 y DP-34

Deslinde: D.L. 31

Coordenadas UTM ETRS89 Quiosco

X: 0699264

Y: 4178735

Coordenadas UTM ETRS89 Sombrillas y Hamacas

X: 0699278

Y: 4178668

Datos sobre la instalación solicitada

Periodo de ocupación de la temporada: Plazo de Desde 01/03 hasta 15/11
autorización Año/Años: 2025-2029

Descripción de la ocupación:

⁽²⁾ Tipo de instalación	⁽³⁾ Ocupación (m ²)
KIOSKO	20m2
PÉRGOLA, MESAS Y SILLAS	50m2
PASARELA ITINERARIO ACCESIBLE	10 m2
SOMBRILLAS Y HAMACAS 15*6,25	94m2
TOTAL OCUPACIÓN	174 m2

⁽¹⁾Se indicará un número desde el uno (1), para cada instalación, correlativo en orden y ubicación

⁽²⁾Se indicarán todos los elementos que contenga una misma instalación: kiosco, mesas y sillas (indicar si lleva sombrero), sombrillas y hamacas (tipo tumbona), elementos náuticos (especificar tipo: patines, canoas, motos acuáticas, etc.), parque hinchable, pasarelas de madera, puesto de control, circuito de prácticas, canal de lanzamiento y varada.

⁽³⁾Indicar siempre en **metros cuadrados** (nunca en número de unidades).

Kioscos: Descripción de las instalaciones de suministro de agua, electricidad, y de saneamiento en Dominio Público Marítimo Terrestre y Servidumbre de Tránsito.

Datos del solicitante

ÁMBITO- PREFIJO

GEISER

Nº registro

REGAGE25e00019466341

CSV

GEISER-8b5e-9f31-f573-bf9e-4377-8c37-0477-7cfe

DIRECCIÓN DE VALIDACIÓN

<https://run.gov.es/hsbzvymyF>

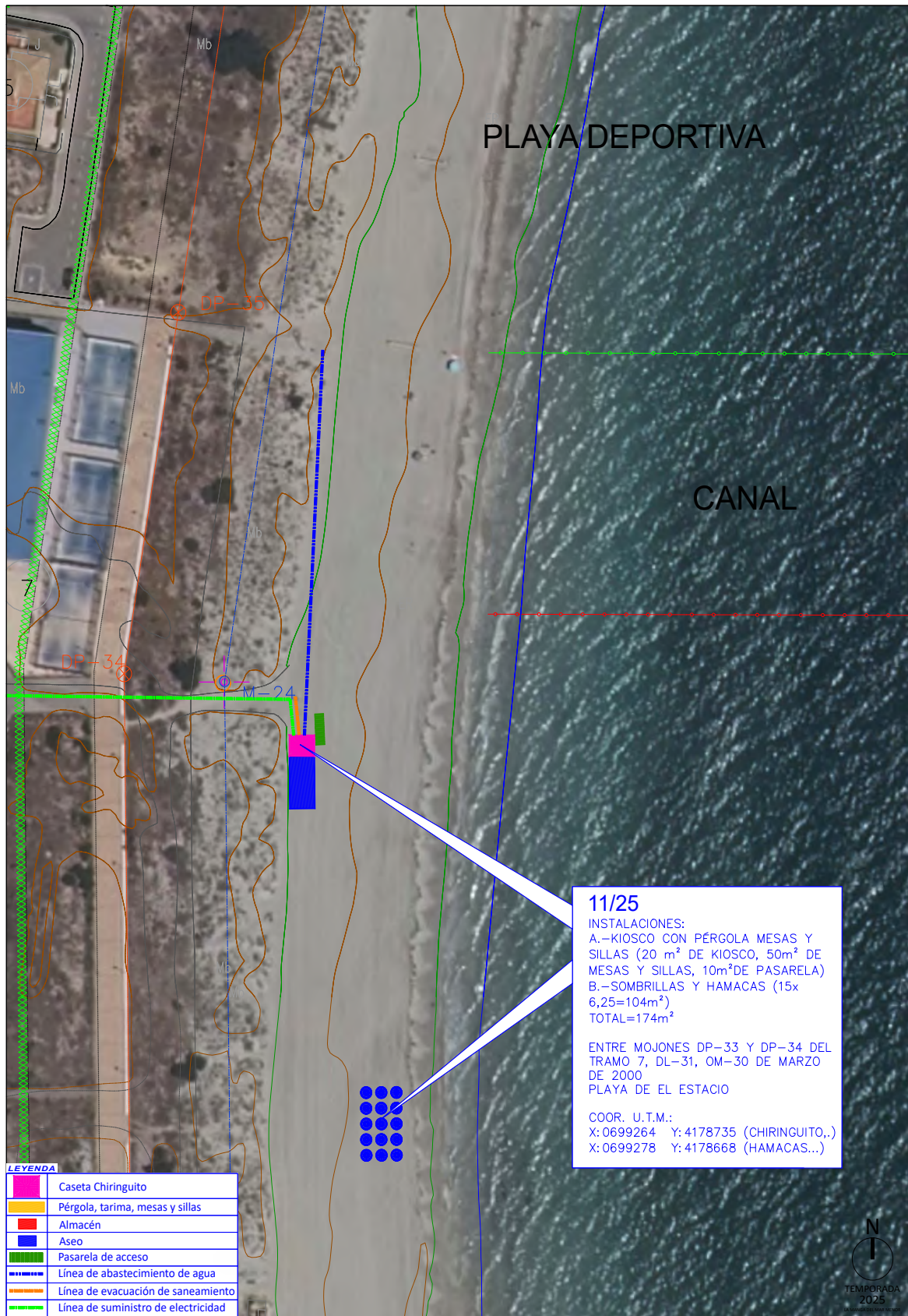
FECHA Y HORA DEL DOCUMENTO

14/03/2025 14:34:33 Horario peninsular

Validez del documento

Original





LEYENDA	
	Caseta Chiringuito
	Pérgola, tarima, mesas y sillas
	Almacén
	Aseo
	Pasarela de acceso
	Línea de abastecimiento de agua
	Línea de evacuación de saneamiento
	Línea de suministro de electricidad

11/25
 INSTALACIONES:
 A.-KIOSCO CON PÉRGOLA MESAS Y SILLAS (20 m² DE KIOSCO, 50m² DE MESAS Y SILLAS, 10m² DE PASARELA)
 B.-SOMBRILLAS Y HAMACAS (15x6,25=104m²)
 TOTAL=174m²
 ENTRE MOJONES DP-33 Y DP-34 DEL TRAMO 7, DL-31, OM-30 DE MARZO DE 2000
 PLAYA DE EL ESTACIO
 COOR. U.T.M.:
 X: 0699264 Y: 4178735 (CHIRINGUITO,..)
 X: 0699278 Y: 4178668 (HAMACAS...)



PLANO CON UBICACIÓN DE LA INSTALACIÓN DE TEMPORADA Nº **11/25** EN LA PLAYA **PLAYA EL ESTACIO**

ESCALA: **1:1.000**
 DESLINDE: **D.L.31**

O.M. **20-03-00**

LEYENDA	
	LÍNEA DE AGUA
	LÍNEA DE RIBERA DEL MAR
	LÍMITE DEL DESLINDE DEL DOMINIO PÚBLICO
	LÍMITE DE SERVIDUMBRE DE TRÁNSITO
	LÍMITE DE SERVIDUMBRE DE PROTECCIÓN

ÁMBITO- PREFIJO

GEISER

Nº registro

REGAGE25e00019466341

CSV

GEISER-8b5e-9f31-f573-bf9e-4377-8c37-0477-7cfe

DIRECCIÓN DE VALIDACIÓN

<https://run.gob.es/hsbzvymyF>

FECHA Y HORA DEL DOCUMENTO

14/03/2025 14:34:33 Horario peninsular

Validez del documento

Original





FICHA TÉCNICA SOBRE INSTALACIÓN DE TEMPORADA EN DOMINIO PÚBLICO MARÍTIMO-TERRESTRE (Información a cumplimentar por el Ayuntamiento)

INSTALACIÓN Nº: 12.25

Localización de la instalación solicitada

Playa: ENSENADA DEL ESPARTO Municipio: SAN JAVIER
Hitos: Frente DP-41 Deslinde: D.L. 33
Coordenadas UTM ETRS89 X: 0699929 Y: 4180345
Coordenadas geográficas

Datos sobre la instalación solicitada

Periodo de ocupación de la temporada: Plazo de Desde 01/06 hasta 31/10
autorización Año/Años: 2025-2029

Descripción de la ocupación:

Table with 2 columns: Tipo de instalación, Ocupación (m²). Rows: PARQUE ACUÁTICO HINCHABLE Y CORCHERA (100m2), PUESTO CONTROL (5m2)

(1)Se indicará un número desde el uno (1), para cada instalación, correlativo en orden y ubicación
(2)Se indicarán todos los elementos que contenga una misma instalación: kiosco, mesas y sillas (indicar si lleva sombraje), sombrillas y hamacas (tipo tumbona), elementos náuticos (especificar tipo: patines, canoas, motos acuáticas, etc.), parque hinchable, pasarelas de madera, puesto de control, circuito de prácticas, canal de lanzamiento y varada.
(3)Indicar siempre en metros cuadrados (nunca en número de unidades).

Kioscos: Descripción de las instalaciones de suministro de agua, electricidad, y de saneamiento en Dominio Público Marítimo Terrestre y Servidumbre de Tránsito.....

Datos del solicitante

Empty box for applicant data

ÁMBITO- PREFIJO

GEISER

Nº registro

REGAGE25e00019466341

CSV

GEISER-8b5e-9f31-f573-bf9e-4377-8c37-0477-7cfe

DIRECCIÓN DE VALIDACIÓN

https://run.gob.es/hsbzvymyF

FECHA Y HORA DEL DOCUMENTO

14/03/2025 14:34:33 Horario peninsular

Validez del documento

Original





PLANO CON UBICACIÓN DE LA INSTALACIÓN DE TEMPORADA Nº **12/25** EN LA PLAYA

ENSENADA DEL ESPARTO



ESCALA: **1:1.000**

DESLINDE: **D.L.33**

O.M. **07-04-00**

LEYENDA

LÍNEA DE AGUA	LÍNEA DE RIBERA DEL MAR	LÍMITE DE SERVIDUMBRE DE TRANSITO
LÍMITE DEL DESLINDE DEL DOMINIO PÚBLICO	LÍMITE DE SERVIDUMBRE DE PROTECCIÓN	

ÁMBITO- PREFIJO

GEISER

Nº registro

REGAGE25e00019466341

CSV

GEISER-8b5e-9f31-f573-bf9e-4377-8c37-0477-7cfe

DIRECCIÓN DE VALIDACIÓN

<https://run.gob.es/hsbzvympyF>

FECHA Y HORA DEL DOCUMENTO

14/03/2025 14:34:33 Horario peninsular

Validez del documento

Original





FICHA TÉCNICA SOBRE INSTALACIÓN DE TEMPORADA EN DOMINIO PÚBLICO MARÍTIMO-TERRESTRE (Información a cumplimentar por el Ayuntamiento)

INSTALACIÓN Nº: 13.25

Localización de la instalación solicitada

Playa: ENSENADA DEL ESPARTO Municipio: SAN JAVIER
Hitos: Frente DP-58 Deslinde: D.L. 33 TRAMO 9
Coordenadas UTM ETRS89 X: 0699240 Y: 4180598
Coordenadas geográficas

Datos sobre la instalación solicitada

Periodo de ocupación de la temporada: Plazo de Desde 01/03 hasta 31/10
autorización Año/Años: 2025-2029

Descripción de la ocupación:

Table with 2 columns: Tipo de instalación, Ocupación (m²). Row: SOMBRILLAS Y HAMACAS (12 ud x 6,25 m2), 75m2

- (1) Se indicará un número desde el uno (1), para cada instalación, correlativo en orden y ubicación
(2) Se indicarán todos los elementos que contenga una misma instalación: kiosco, mesas y sillas (indicar si lleva sombrije), sombrillas y hamacas (tipo tumbona), elementos náuticos (especificar tipo: patines, canoas, motos acuáticas, etc.), parque hinchable, pasarelas de madera, puesto de control, circuito de prácticas, canal de lanzamiento y varada.
(3) Indicar siempre en metros cuadrados (nunca en número de unidades).

Kioscos: Descripción de las instalaciones de suministro de agua, electricidad, y de saneamiento en Dominio Público Marítimo Terrestre y Servidumbre de Tránsito.....

Datos del solicitante

Empty box for applicant data





PLANO CON UBICACIÓN DE LA INSTALACIÓN DE TEMPORADA Nº **13/25** EN LA PLAYA **PLAYA ENSENADA DEL ESPERTO**



ESCALA: **1:1.000**

DESLINDE: **D.L.33**

O.M. **07-04-00**

LEYENDA

-  LÍNEA DE AGUA
-  LÍMITE DEL DESLINDE DEL DOMINIO PÚBLICO
-  LÍMITE DE SERVIDUMBRE DE TRÁNSITO
-  LÍMITE DE SERVIDUMBRE DE PROTECCIÓN

ÁMBITO- PREFIJO

GEISER

Nº registro

REGAGE25e00019466341

CSV

GEISER-8b5e-9f31-f573-bf9e-4377-8c37-0477-7cfe

DIRECCIÓN DE VALIDACIÓN

<https://run.gob.es/hsbzvymyF>

FECHA Y HORA DEL DOCUMENTO

14/03/2025 14:34:33 Horario peninsular

Validez del documento

Original





FICHA TÉCNICA SOBRE INSTALACIÓN DE TEMPORADA EN DOMINIO PÚBLICO MARÍTIMO-TERRESTRE (Información a cumplimentar por el Ayuntamiento)

INSTALACIÓN Nº: 14.25

Localización de la instalación solicitada

Playa: VENEZIOLA Municipio: SAN JAVIER
Hitos: Entre DP-18 y DP-19 Deslinde: D.L. 34 TRAMO 10
Coordenadas UTM ETRS89 X: 0698130 Y: 4182883
Coordenadas geográficas

Datos sobre la instalación solicitada

Periodo de ocupación de la temporada: Plazo de Desde 01/03 hasta 15/11
autorización Año/Años: 2025-2029

Descripción de la ocupación:

⁽²⁾ Tipo de instalación	⁽³⁾ Ocupación (m ²)
KIOSKO	20 m²
MESAS Y SILLAS CON PÉRGOLA	50 m²
PASARELA ITINERARIO ACCESIBLE	12,6 m²
TOTAL OCUPACIÓN	82,6 m²

⁽¹⁾Se indicará un número desde el uno (1), para cada instalación, correlativo en orden y ubicación

⁽²⁾Se indicarán todos los elementos que contenga una misma instalación: kiosco, mesas y sillas (indicar si lleva sombraje), sombrillas y hamacas (tipo tumbona), elementos náuticos (especificar tipo: patines, canoas, motos acuáticas, etc.), parque hinchable, pasarelas de madera, puesto de control, circuito de prácticas, canal de lanzamiento y varada.

⁽³⁾Indicar siempre en **metros cuadrados** (nunca en número de unidades).

Kioscos: Descripción de las instalaciones de suministro de agua, electricidad, y de saneamiento en Dominio Público Marítimo Terrestre y Servidumbre de Tránsito.....





PLANO CON UBICACIÓN DE LA INSTALACIÓN DE TEMPORADA Nº **14/25** EN LA PLAYA **PLAYA DE VENEZIOLA**



ESCALA: 1:1.000

DESLINDE: D.L.34

O.M. 13-03-00

LEYENDA

—	LÍNEA DE AGUA	—	LÍNEA DE RIBERA DEL MAR	—	LÍMITE DEL DESLINDE DEL DOMINIO PÚBLICO	—	LÍMITE DE SERVIDUMBRE DE TRANSITO
—		—		—		—	LÍMITE DE SERVIDUMBRE DE PROTECCIÓN

ÁMBITO- PREFIJO

GEISER

Nº registro

REGAGE25e00019466341

CSV

GEISER-8b5e-9f31-f573-bf9e-4377-8c37-0477-7cfe

DIRECCIÓN DE VALIDACIÓN

<https://run.gob.es/hsbzvympyF>

FECHA Y HORA DEL DOCUMENTO

14/03/2025 14:34:33 Horario peninsular

Validez del documento

Original





FICHA TÉCNICA SOBRE INSTALACIÓN DE TEMPORADA EN DOMINIO PÚBLICO MARÍTIMO-TERRESTRE (Información a cumplimentar por el Ayuntamiento)

INSTALACIÓN Nº: 15.25

Localización de la instalación solicitada

Playa: VENEZIOLA Municipio: SAN JAVIER
Hitos: Entre DP-19 y DP-20 Deslinde: D.L. 34 TRAMO 10
Coordenadas UTM ETRS89 SOMBRILLAS Y HAMACAS X: 0698192 Y: 4182773
Coordenadas UTM ETRS89 ELEMENTOS NÁUTICOS X:0698145 Y: 4182815

Datos sobre la instalación solicitada

Periodo de ocupación de la temporada: Plazo de Desde 01/03 hasta 31/10
autorización Año/Años: 2025-2029

Descripción de la ocupación:

Table with 2 columns: Tipo de instalación, Ocupación (m²). Rows: SOMBRILLAS Y HAMACAS (60m2), HIDROPEDALES Y KAYAKS (36m2)


(1)Se indicará un número desde el uno (1), para cada instalación, correlativo en orden y ubicación

(2)Se indicarán todos los elementos que contenga una misma instalación: kiosco, mesas y sillas (indicar si lleva sombraje), sombrillas y hamacas (tipo tumbona), elementos náuticos (especificar tipo: patines, canoas, motos acuáticas, etc.), parque hinchable, pasarelas de madera, puesto de control, circuito de prácticas, canal de lanzamiento y varada.

(3)Indicar siempre en metros cuadrados (nunca en número de unidades).

Kioscos: Descripción de las instalaciones de suministro de agua, electricidad, y de saneamiento en Dominio Público Marítimo Terrestre y Servidumbre de Tránsito.....





PLANO CON UBICACIÓN DE LA INSTALACIÓN DE TEMPORADA Nº 15/25 EN LA PLAYA PLAYA DE VENEZIOLA



ESCALA: 1:1.000

DESLINDE: D.L.34

O.M. 13-03-00

LEYENDA

LÍNEA DE AGUA	LÍNEA DE RIBERA DEL MAR	LÍMITE DE SERVIDUMBRE DE TRÁNSITO
LÍMITE DEL DESLINDE DEL DOMINIO PÚBLICO	LÍMITE DE SERVIDUMBRE DE PROTECCIÓN	

ÁMBITO- PREFIJO

GEISER

Nº registro

REGAGE25e00019466341

CSV

GEISER-8b5e-9f31-f573-bf9e-4377-8c37-0477-7cfe

DIRECCIÓN DE VALIDACIÓN

<https://run.gob.es/hsbzvympyF>

FECHA Y HORA DEL DOCUMENTO

14/03/2025 14:34:33 Horario peninsular

Validez del documento

Original





FICHA TÉCNICA SOBRE INSTALACIÓN DE TEMPORADA EN DOMINIO PÚBLICO MARÍTIMO-TERRESTRE (Información a cumplimentar por el Ayuntamiento)

INSTALACIÓN Nº: 16.25

Localización de la instalación solicitada

Playa: VENEZIOLA Municipio: SAN JAVIER
Hitos: Entre DP-25 Y DP-26 Deslinde: D.L. 34 TRAMO 10
Coordenadas UTM ETRS89 X: 0698274 Y: 4182543
Coordenadas geográficas

Datos sobre la instalación solicitada

Periodo de ocupación de la temporada: Plazo de Desde 01/06 hasta 31/10
autorización Año/Años: 2025-2029

Descripción de la ocupación:

Table with 2 columns: Tipo de instalación, Ocupación (m²). Rows: PARQUE ACUÁTICO HINCHABLE Y CORCHERA (100m2), PUESTO DE CONTROL (5m2)

(1)Se indicará un número desde el uno (1), para cada instalación, correlativo en orden y ubicación
(2)Se indicarán todos los elementos que contenga una misma instalación: kiosco, mesas y sillas (indicar si lleva sombraje), sombrillas y hamacas (tipo tumbona), elementos náuticos (especificar tipo: patines, canoas, motos acuáticas, etc.), parque hinchable, pasarelas de madera, puesto de control, circuito de prácticas, canal de lanzamiento y varada.
(3)Indicar siempre en metros cuadrados (nunca en número de unidades).

Kioscos: Descripción de las instalaciones de suministro de agua, electricidad, y de saneamiento en Dominio Público Marítimo Terrestre y Servidumbre de Tránsito.....

Datos del solicitante

Empty box for applicant data

ÁMBITO- PREFIJO

GEISER

Nº registro

REGAGE25e00019466341

CSV

GEISER-8b5e-9f31-f573-bf9e-4377-8c37-0477-7cfe

DIRECCIÓN DE VALIDACIÓN

https://run.gob.es/hsbzvymyF

FECHA Y HORA DEL DOCUMENTO

14/03/2025 14:34:33 Horario peninsular

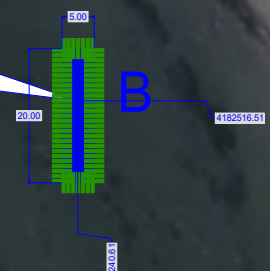
Validez del documento

Original





16/25
 INSTALACIONES:
 • PARQUE ACUATICO HINCHABLE(100m²) Y PUESTO DE CONTROL(5m²)
 TOTAL 105 m²
 PLAYA VENEZIOLA ENTRE DP-25 Y DP-26
 TRAMO 10.DL-34 DE O.M. 13-03-00
 COOR. U.T.M.:
 A: X: 0698274 Y: 4182543 (puesto de control)
 B: X=698240 Y=4182516 (parque acuatico)



PLANO CON UBICACIÓN DE LA INSTALACIÓN DE TEMPORADA Nº **16/25** EN LA PLAYA **PLAYA VENEZIOLA**



ESCALA: **1:1.000**
 DESLINDE: **D.L.34** O.M. **13-03-00**

LEYENDA	
LÍNEA DE AGUA	LÍNEA DE RIBERA DEL MAR
LÍMITE DEL DESLINDE DEL DOMINIO PÚBLICO	LÍMITE DE SERVIDUMBRE DE PROTECCIÓN
	LÍMITE DE SERVIDUMBRE DE TRÁNSITO

ÁMBITO- PREFIJO
GEISER
 Nº registro
REGAGE25e00019466341

CSV
GEISER-8b5e-9f31-f573-bf9e-4377-8c37-0477-7cfe
 DIRECCIÓN DE VALIDACIÓN
<https://run.gob.es/hsbzvympyF>

FECHA Y HORA DEL DOCUMENTO
14/03/2025 14:34:33 Horario peninsular
 Validez del documento
Original





FICHA TÉCNICA SOBRE INSTALACIÓN DE TEMPORADA EN DOMINIO PÚBLICO MARÍTIMO-TERRESTRE (Información a cumplimentar por el Ayuntamiento)

(1) INSTALACIÓN Nº: 17.25

Localización de la instalación solicitada

Playa: VENEZIOLA Municipio: SAN JAVIER
Hitos: Entre DP-25 y DP-29 Deslinde: D.L. 34 TRAMO 10
Coordenadas UTM ETRS89 X: 0698332 Y: 4182424
Coordenadas geográficas

Datos sobre la instalación solicitada

Periodo de ocupación de la temporada: Plazo de Desde 01/03 hasta 31/10
autorización Año/Años: 2025-2029

Descripción de la ocupación:

Table with 2 columns: Tipo de instalación, Ocupación (m²). Row: SOMBRILLAS Y HAMACAS (16 ud x 6,25 m2), 100m2

(1) Se indicará un número desde el uno (1), para cada instalación, correlativo en orden y ubicación

(2) Se indicarán todos los elementos que contenga una misma instalación: kiosco, mesas y sillas (indicar si lleva sombrije), sombrillas y hamacas (tipo tumbona), elementos náuticos (especificar tipo: patines, canoas, motos acuáticas, etc.), parque hinchable, pasarelas de madera, puesto de control, circuito de prácticas, canal de lanzamiento y varada.

(3) Indicar siempre en metros cuadrados (nunca en número de unidades).

Kioscos: Descripción de las instalaciones de suministro de agua, electricidad, y de saneamiento en Dominio Público Marítimo Terrestre y Servidumbre de Tránsito.....

Datos del solicitante

ÁMBITO- PREFIJO

GEISER

Nº registro

REGAGE25e00019466341

CSV

GEISER-8b5e-9f31-f573-bf9e-4377-8c37-0477-7cfe

DIRECCIÓN DE VALIDACIÓN

https://run.gob.es/hsbzvymyF

FECHA Y HORA DEL DOCUMENTO

14/03/2025 14:34:33 Horario peninsular

Validez del documento

Original





PLANO CON UBICACIÓN DE LA INSTALACIÓN DE TEMPORADA Nº 17/25 EN LA PLAYA

PLAYA
VENEZIOLA

ESCALA: 1:1.000

DESLINDE: D.L.34

O.M. 13-03-00

LEYENDA

LÍNEA DE AGUA	LÍNEA DE RIBERA DEL MAR	LÍMITE DE SERVIDUMBRE DE TRÁNSITO
LÍMITE DEL DESLINDE DEL DOMINIO PÚBLICO	LÍMITE DE SERVIDUMBRE DE PROTECCIÓN	

ÁMBITO- PREFIJO

GEISER

Nº registro

REGAGE25e00019466341

CSV

GEISER-8b5e-9f31-f573-bf9e-4377-8c37-0477-7cfe

DIRECCIÓN DE VALIDACIÓN

<https://run.gob.es/hsbzvymPyF>

FECHA Y HORA DEL DOCUMENTO

14/03/2025 14:34:33 Horario peninsular

Validez del documento

Original



GEISER-8b5e-9f31-f573-bf9e-4377-8c37-0477-7cfe



FICHA TÉCNICA SOBRE INSTALACIÓN DE TEMPORADA EN DOMINIO PÚBLICO MARÍTIMO-TERRESTRE (Información a cumplimentar por el Ayuntamiento)

(1) INSTALACIÓN Nº: 18.25

Localización de la instalación solicitada

Playa: CHICA

Municipio: SAN JAVIER

Hitos: Frente DP-56

Deslinde: D.L. 34 TRAMO 10

Coordenadas UTM ETRS89

X: 0698874

Y: 4180926

Coordenadas geográficas

Datos sobre la instalación solicitada

Periodo de ocupación de la temporada: Plazo de Desde 01/03 hasta 31/10
autorización Año/Años: 2025-2029

Descripción de la ocupación:

⁽²⁾ Tipo de instalación	⁽³⁾ Ocupación (m ²)
Elementos náuticos a motor	28 m2
Hidropedales	25 m2
kayaks	15 m²
Puesto de Control	5 m2
Lancha de Auxilio	10 m²
Canal de Balizamiento	12.784m2

⁽¹⁾Se indicará un número desde el uno (1), para cada instalación, correlativo en orden y ubicación

⁽²⁾Se indicarán todos los elementos que contenga una misma instalación: kiosco, mesas y sillas (indicar si lleva sombraje), sombrillas y hamacas (tipo tumbona), elementos náuticos (especificar tipo: patines, canoas, motos acuáticas, etc.), parque hinchable, pasarelas de madera, puesto de control, circuito de prácticas, canal de lanzamiento y varada.

⁽³⁾Indicar siempre en **metros cuadrados** (nunca en número de unidades).

Kioscos: Descripción de las instalaciones de suministro de agua, electricidad, y de saneamiento en Dominio Público Marítimo Terrestre y Servidumbre de Tránsito.....

.....

ÁMB.....

GEISER

Nº registro

REGAGE25e00019466341

GEISER-8b5e-9f31-f573-bf9e-4377-8c37-0477-7cfe

DIRECCIÓN DE VALIDACIÓN

<https://run.gob.es/hsbzvymyF>

14/03/2025 14:34:33 Horario peninsular

Validez del documento

Original





PLANO CON UBICACIÓN DE LA INSTALACIÓN DE TEMPORADA Nº **18/25** EN LA PLAYA **PLAYA CHICA**



ESCALA: **1:1.000**

DESLINDE: **D.L.34**

O.M. **21-03-00**

LEYENDA

- LINEA DE AGUA
- LINEA DE RIBERA DEL MAR
- LÍMITE DEL DESLINDE DEL DOMINIO PÚBLICO
- LÍMITE DE SERVIDUMBRE DE TRANSITO
- LÍMITE DE SERVIDUMBRE DE PROTECCIÓN

ÁMBITO- PREFIJO

GEISER

Nº registro

REGAGE25e00019466341

CSV

GEISER-8b5e-9f31-f573-bf9e-4377-8c37-0477-7cfe

DIRECCIÓN DE VALIDACIÓN

<https://run.gob.es/hsbzvymyF>

FECHA Y HORA DEL DOCUMENTO

14/03/2025 14:34:33 Horario peninsular

Validez del documento

Original





FICHA TÉCNICA SOBRE INSTALACIÓN DE TEMPORADA EN DOMINIO PÚBLICO MARÍTIMO-TERRESTRE (Información a cumplimentar por el Ayuntamiento)

INSTALACIÓN Nº: 19.25

Localización de la instalación solicitada

Playa: MISTRAL Municipio: SAN JAVIER
Hitos: Entre DP-1 Y DP-2 Deslinde: D.L. 32 TRAMO 8
Coordenadas UTM ETRS89 X: 0699221 Y: 4178985
Coordenadas geográficas

Datos sobre la instalación solicitada

Periodo de ocupación de la temporada: Plazo de Desde 01/06 hasta 31/10
autorización Año/Años: 2025-2029

Descripción de la ocupación:

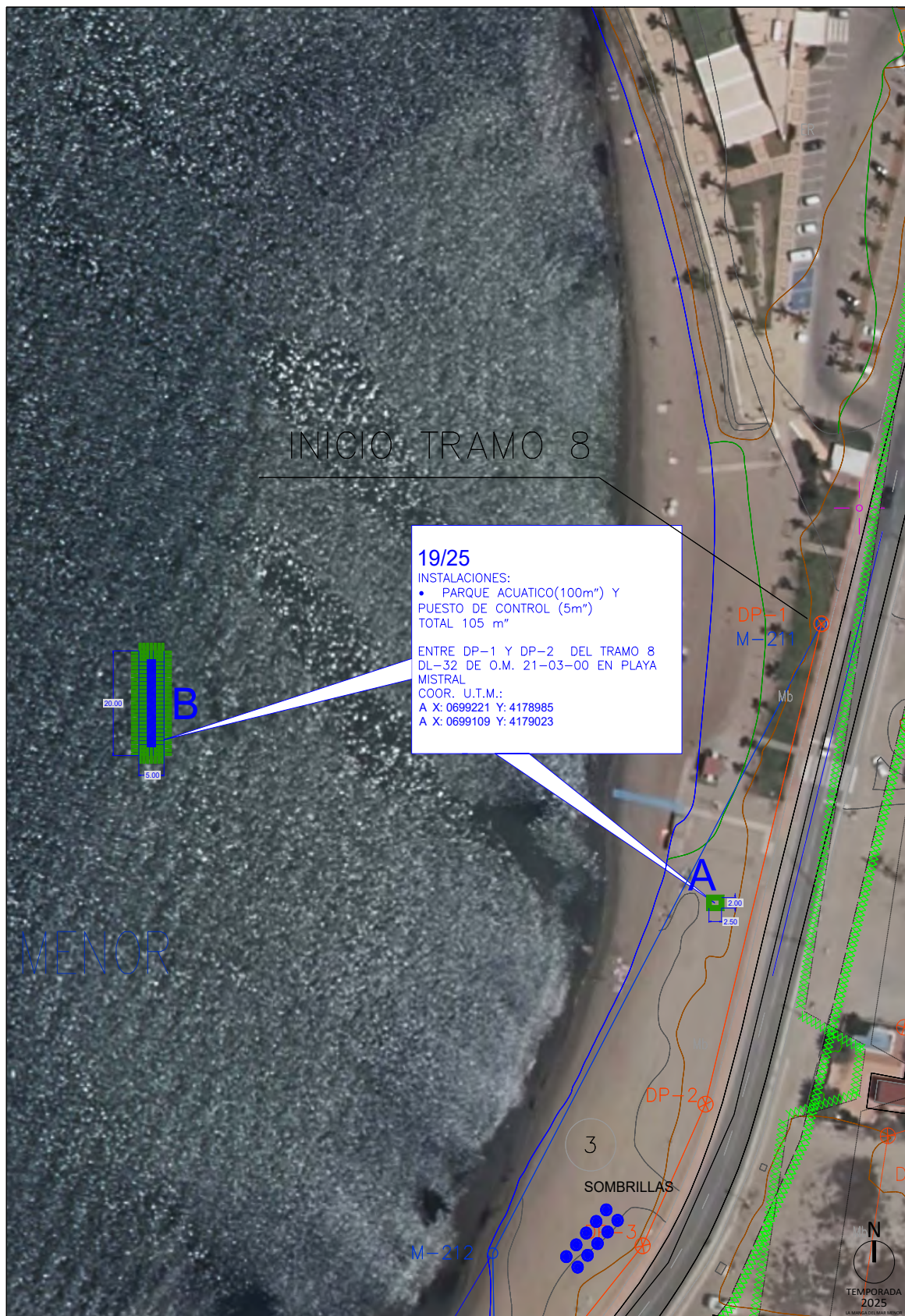
⁽²⁾ Tipo de instalación	⁽³⁾ Ocupación (m ²)
PARQUE ACUÁTICO HINCHABLE Y CORCHERA	100m2
PUESTO DE CONTROL	5m2

- ⁽¹⁾Se indicará un número desde el uno (1), para cada instalación, correlativo en orden y ubicación
- ⁽²⁾Se indicarán todos los elementos que contenga una misma instalación: kiosco, mesas y sillas (indicar si lleva sombraje), sombrillas y hamacas (tipo tumbona), elementos náuticos (especificar tipo: patines, canoas, motos acuáticas, etc.), parque hinchable, pasarelas de madera, puesto de control, circuito de prácticas, canal de lanzamiento y varada.
- ⁽³⁾Indicar siempre en **metros cuadrados** (nunca en número de unidades).

Kioscos: Descripción de las instalaciones de suministro de agua, electricidad, y de saneamiento en Dominio Público Marítimo Terrestre y Servidumbre de Tránsito.....

Empty box for providing details of kiosks and services.





PLANO CON UBICACIÓN DE LA INSTALACIÓN DE TEMPORADA Nº **19/25** EN LA PLAYA **PLAYA MISTRAL**

ESCALA: **1:1.000**

DESLINDE: **D.L.32**

O.M. **21-03-00**

LEYENDA

LÍNEA DE AGUA	LÍNEA DE RIBERA DEL MAR	LÍMITE DE SERVIDUMBRE DE TRANSITO
	LÍMITE DEL DESLINDE DEL DOMINIO PÚBLICO	LÍMITE DE SERVIDUMBRE DE PROTECCIÓN

ÁMBITO- PREFIJO

GEISER

Nº registro

REGAGE25e00019466341

CSV

GEISER-8b5e-9f31-f573-bf9e-4377-8c37-0477-7cfe

DIRECCIÓN DE VALIDACIÓN

<https://run.gov.es/hsbzvympyF>

FECHA Y HORA DEL DOCUMENTO

14/03/2025 14:34:33 Horario peninsular

Validez del documento

Original





FICHA TÉCNICA SOBRE INSTALACIÓN DE TEMPORADA EN DOMINIO PÚBLICO MARÍTIMO-TERRESTRE (Información a cumplimentar por el Ayuntamiento)

INSTALACIÓN Nº: 20.25

Localización de la instalación solicitada

Playa: MISTRAL-MATASGORDAS Municipio: SAN JAVIER
Hitos: ENTRE DP-3 Y DP-6 Deslinde: D.L. 32 TRAMO 8
Coordenadas UTM ETRS89 Puesto de Control X: 0699165 Y: 4178878
Coordenadas UTM ETRS89 Sombrillas X: 0699197 Y: 4178922

Datos sobre la instalación solicitada

Periodo de ocupación de la temporada: Plazo de Desde 01/03 hasta 31/10
autorización Año/Años: 2025-2029

Descripción de la ocupación:

⁽²⁾ Tipo de instalación	⁽³⁾ Ocupación (m ²)
Hamacas y sombrillas	40m2
Elementos náuticos (motos náuticas)	150m2
Caseta almacén y Puesto de Control	20m2
Canal de balizamiento	
Circuito de prácticas	

⁽¹⁾Se indicará un número desde el uno (1), para cada instalación, correlativo en orden y ubicación

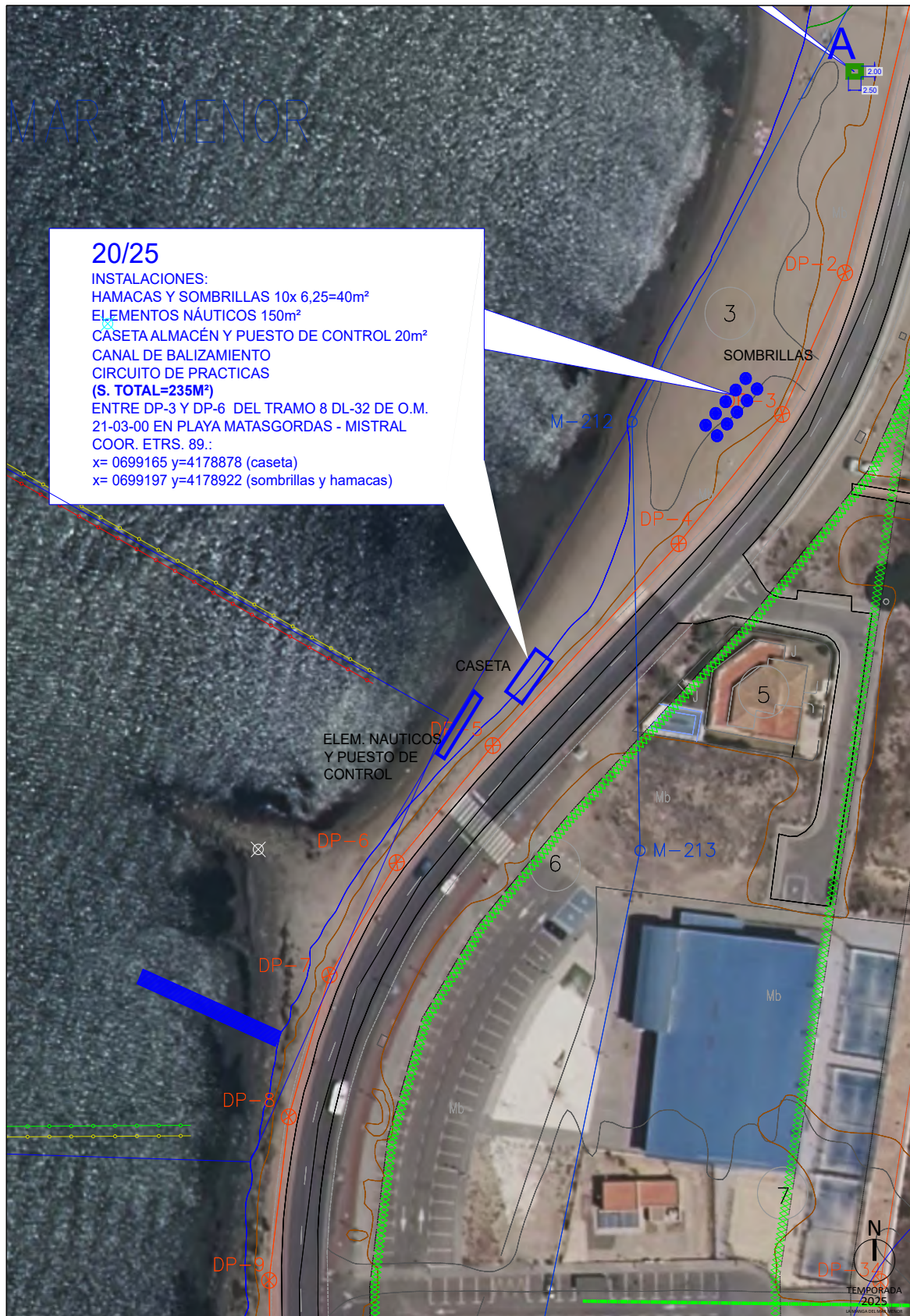
⁽²⁾Se indicarán todos los elementos que contenga una misma instalación: kiosco, mesas y sillas (indicar si lleva sombrero), sombrillas y hamacas (tipo tumbona), elementos náuticos (especificar tipo: patines, canoas, motos acuáticas, etc.), parque hinchable, pasarelas de madera, puesto de control, circuito de prácticas, canal de lanzamiento y varada.

⁽³⁾Indicar siempre en **metros cuadrados** (nunca en número de unidades).

Kioscos: Descripción de las instalaciones de suministro de agua, electricidad, y de saneamiento en Dominio Público Marítimo Terrestre y Servidumbre de Tránsito.....

.....





20/25
 INSTALACIONES:
 HAMACAS Y SOMBRILLAS 10x 6,25=40m²
 ELEMENTOS NAÚTICOS 150m²
 CASETA ALMACÉN Y PUESTO DE CONTROL 20m²
 CANAL DE BALIZAMIENTO
 CIRCUITO DE PRACTICAS
(S. TOTAL=235M²)
 ENTRE DP-3 Y DP-6 DEL TRAMO 8 DL-32 DE O.M.
 21-03-00 EN PLAYA MATAGORDAS - MISTRAL
 COOR. ETRS. 89.:
 x= 0699165 y=4178878 (caseta)
 x= 0699197 y=4178922 (sombrias y hamacas)

PLANO CON UBICACIÓN DE LA INSTALACIÓN DE TEMPORADA Nº **20/25** EN LA PLAYA **PLAYA MISTRAL - PLAYA MATAGORDAS**

ESCALA: **1:1.000**
 DESLINDE: **D.L.32**

O.M. **21-03-00**



LEYENDA

- LINEA DE AGUA
- LINEA DE RIBERA DEL MAR
- LÍMITE DEL DESLINDE DEL DOMINIO PÚBLICO
- LÍMITE DE SERVIDUMBRE DE TRANSITO
- LÍMITE DE SERVIDUMBRE DE PROTECCIÓN

ÁMBITO- PREFIJO

GEISER

Nº registro

REGAGE25e00019466341

CSV

GEISER-8b5e-9f31-f573-bf9e-4377-8c37-0477-7cfe

DIRECCIÓN DE VALIDACIÓN

<https://run.gob.es/hsbzvymyF>

FECHA Y HORA DEL DOCUMENTO

14/03/2025 14:34:33 Horario peninsular

Validez del documento

Original





FICHA TÉCNICA SOBRE INSTALACIÓN DE TEMPORADA EN DOMINIO PÚBLICO MARÍTIMO-TERRESTRE (Información a cumplimentar por el Ayuntamiento)

INSTALACIÓN Nº: 21.25

Localización de la instalación solicitada

Playa: MATASGORDAS Municipio: SAN JAVIER
Hitos: Entre DP-46 y DP-48 Deslinde: D.L. 32
Coordenadas UTM ETRS89 ELEMENTOS NÁUTICOS X: 0698964 Y: 4176871
Coordenadas UTM ETRS89 SOMBRILLAS Y HAMACAS X: 0698952 Y: 4176813

Datos sobre la instalación solicitada

Periodo de ocupación de la temporada: Plazo de Desde 01/03 hasta 31/10
autorización Año/Años: 2025-2029

Descripción de la ocupación:

⁽²⁾ Tipo de instalación	⁽³⁾ Ocupación (m ²)
SOMBRILLAS Y HAMACAS	37,5 m2
ELEMENTOS NÁUTICOS SIN MOTOR	25 m2
CANAL DE BALIZAMIENTO	

⁽¹⁾Se indicará un número desde el uno (1), para cada instalación, correlativo en orden y ubicación

⁽²⁾Se indicarán todos los elementos que contenga una misma instalación: kiosco, mesas y sillas (indicar si lleva sombrije), sombrillas y hamacas (tipo tumbona), elementos náuticos (especificar tipo: patines, canoas, motos acuáticas, etc.), parque hinchable, pasarelas de madera, puesto de control, circuito de prácticas, canal de lanzamiento y varada.

⁽³⁾Indicar siempre en **metros cuadrados** (nunca en número de unidades).

Kioscos: Descripción de las instalaciones de suministro de agua, electricidad, y de saneamiento en Dominio Público Marítimo Terrestre y Servidumbre de Tránsito.....

ÁMBITO- PREFIJO

GEISER

Nº registro

REGAGE25e00019466341

CSV

GEISER-8b5e-9f31-f573-bf9e-4377-8c37-0477-7cfe

DIRECCIÓN DE VALIDACIÓN

https://run.gob.es/hsbzvymyF

FECHA Y HORA DEL DOCUMENTO

14/03/2025 14:34:33 Horario peninsular

Validez del documento

Original





PLANO CON UBICACIÓN DE LA INSTALACIÓN DE TEMPORADA Nº **21/25** EN LA PLAYA **PLAYA MATASGORDAS**



ESCALA: **1:1.000**

DESLINDE: **D.L.32**

O.M. **20-03-00**

LEYENDA

LÍNEA DE AGUA	LÍNEA DE RIBERA DEL MAR	LÍMITE DE SERVIDUMBRE DE TRANSITO
LÍMITE DEL DESLINDE DEL DOMINIO PÚBLICO	LÍMITE DE SERVIDUMBRE DE PROTECCIÓN	

ÁMBITO- PREFIJO

GEISER

Nº registro

REGAGE25e00019466341

CSV

GEISER-8b5e-9f31-f573-bf9e-4377-8c37-0477-7cfe

DIRECCIÓN DE VALIDACIÓN

<https://run.gob.es/hsbzvympyf>

FECHA Y HORA DEL DOCUMENTO

14/03/2025 14:34:33 Horario peninsular

Validez del documento

Original





FICHA TÉCNICA SOBRE INSTALACIÓN DE TEMPORADA EN DOMINIO PÚBLICO MARÍTIMO-TERRESTRE (Información a cumplimentar por el Ayuntamiento)

INSTALACIÓN Nº: 22.25

Localización de la instalación solicitada

Playa: MATASGORDAS Municipio: SAN JAVIER
Hitos: Entre DP-59 y DP-60 Deslinde: D.L. 32 TRAMO 8
Coordenadas UTM ETRS89 X: 0698869 Y: 4176350
Coordenadas geográficas

Datos sobre la instalación solicitada

Periodo de ocupación de la temporada: Plazo de Desde 01/03 hasta 31/10
autorización Año/Años: 2025-2029

Descripción de la ocupación:

Table with 2 columns: Tipo de instalación, Ocupación (m²). Row: ESCALERA DE ACCESO AL MAR, 5m2

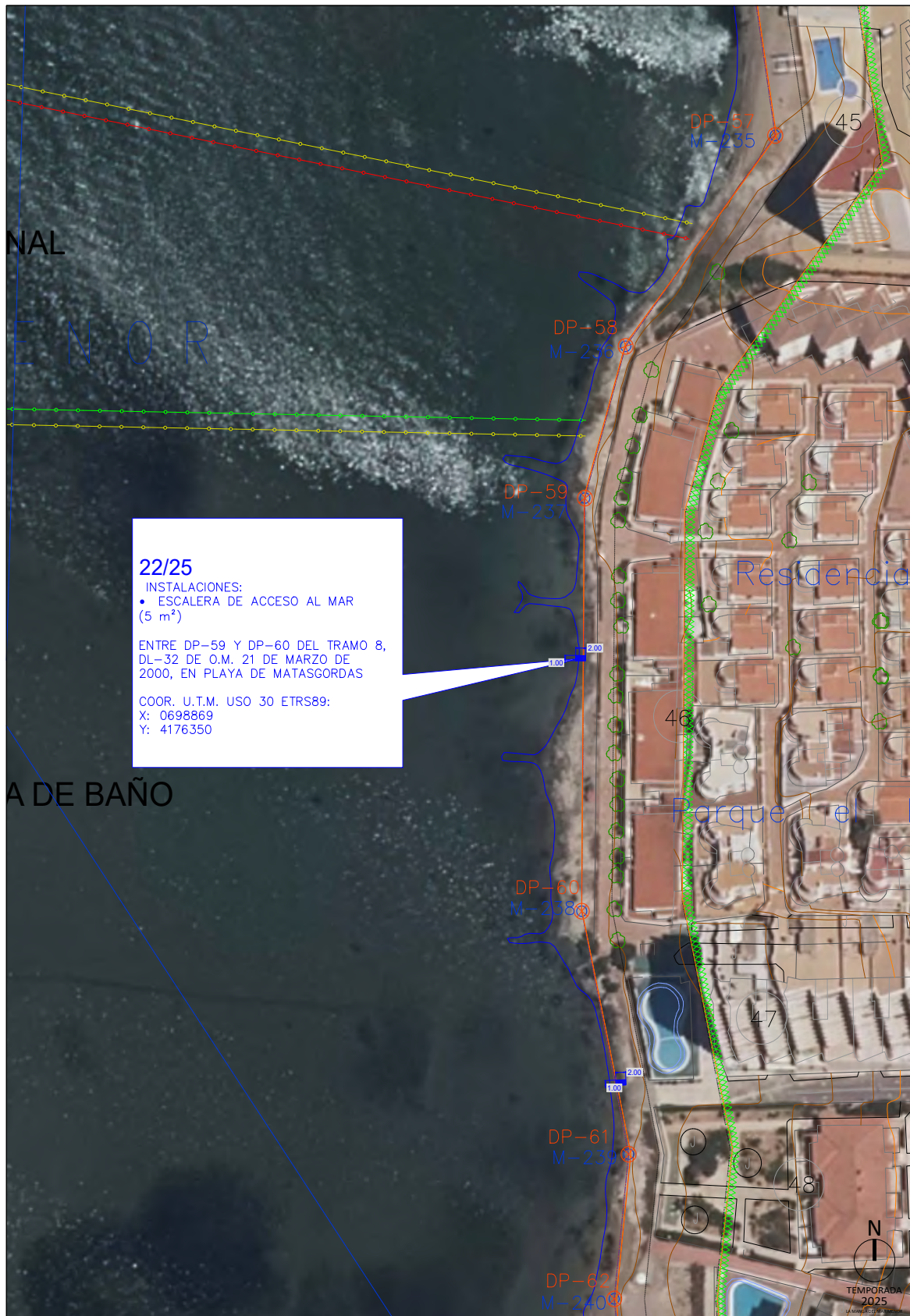
(1)Se indicará un número desde el uno (1), para cada instalación, correlativo en orden y ubicación

(2)Se indicarán todos los elementos que contenga una misma instalación: kiosco, mesas y sillas (indicar si lleva sombrero), sombrillas y hamacas (tipo tumbona), elementos náuticos (especificar tipo: patines, canoas, motos acuáticas, etc.), parque hinchable, pasarelas de madera, puesto de control, circuito de prácticas, canal de lanzamiento y varada.

(3)Indicar siempre en metros cuadrados (nunca en número de unidades).

Kioscos: Descripción de las instalaciones de suministro de agua, electricidad, y de saneamiento en Dominio Público Marítimo Terrestre y Servidumbre de Tránsito.....





PLANO CON UBICACIÓN DE LA INSTALACIÓN DE TEMPORADA Nº **22/25** EN LA PLAYA **PLAYA MATASGORDAS**

ESCALA: **1:1.000**

DESLINDE: **D.L.32**

O.M. **20-03-00**

LEYENDA

— LINEA DE AGUA

— LINEA DE RIBERA DEL MAR

— LÍMITE DEL DESLINDE DEL DOMINIO PÚBLICO

— LÍMITE DE SERVIDUMBRE DE TRÁNSITO

— LÍMITE DE SERVIDUMBRE DE PROTECCIÓN

ÁMBITO- PREFIJO

GEISER

Nº registro

REGAGE25e00019466341

CSV

GEISER-8b5e-9f31-f573-bf9e-4377-8c37-0477-7cfe

DIRECCIÓN DE VALIDACIÓN

<https://run.gov.es/hsbzvymPyF>

FECHA Y HORA DEL DOCUMENTO

14/03/2025 14:34:33 Horario peninsular

Validez del documento

Original





FICHA TÉCNICA SOBRE INSTALACIÓN DE TEMPORADA EN DOMINIO PÚBLICO MARÍTIMO-TERRESTRE (Información a cumplimentar por el Ayuntamiento)

(25) INSTALACIÓN Nº: 23.25

Localización de la instalación solicitada

Playa: MATASGORDAS Municipio: SAN JAVIER
Hitos: Entre DP-60 y DP-61 Deslinde: D.L. 32 TRAMO 8
Coordenadas UTM ETRS89 X: 0698887 Y: 4176269
Coordenadas geográficas

Datos sobre la instalación solicitada

Periodo de ocupación de la temporada: Plazo de Desde 01/03 hasta 31/10
autorización Año/Años: 2025-2029

Descripción de la ocupación:

Table with 2 columns: Tipo de instalación, Ocupación (m²). Row: ESCALERA DE ACCESO AL MAR, 5m2

(1) Se indicará un número desde el uno (1), para cada instalación, correlativo en orden y ubicación

(2) Se indicarán todos los elementos que contenga una misma instalación: kiosco, mesas y sillas (indicar si lleva sombraje), sombrillas y hamacas (tipo tumbona), elementos náuticos (especificar tipo: patines, canoas, motos acuáticas, etc.), parque hinchable, pasarelas de madera, puesto de control, circuito de prácticas, canal de lanzamiento y varada.

(3) Indicar siempre en metros cuadrados (nunca en número de unidades).

Kioscos: Descripción de las instalaciones de suministro de agua, electricidad, y de saneamiento en Dominio Público Marítimo Terrestre y Servidumbre de Tránsito.....

.....
.....





PLANO CON UBICACIÓN DE LA INSTALACIÓN DE TEMPORADA Nº **23/25** EN LA PLAYA **PLAYA MATAGORDAS**



ESCALA: **1:1.000**
DESLINDE: **D.L.32**

O.M. **20-03-00**

LEYENDA

— LINEA DE AGUA

— LINEA DE RIBERA DEL MAR

— LÍMITE DEL DESLINDE DEL DOMINIO PÚBLICO

— LÍMITE DE SERVIDUMBRE DE TRÁNSITO

XXXXXX LÍMITE DE SERVIDUMBRE DE PROTECCIÓN

ÁMBITO- PREFIJO

GEISER

Nº registro

REGAGE25e00019466341

CSV

GEISER-8b5e-9f31-f573-bf9e-4377-8c37-0477-7cfe

DIRECCIÓN DE VALIDACIÓN

<https://run.gob.es/hsbzvymyF>

FECHA Y HORA DEL DOCUMENTO

14/03/2025 14:34:33 Horario peninsular

Validez del documento

Original



GEISER-8b5e-9f31-f573-bf9e-4377-8c37-0477-7cfe



FICHA TÉCNICA SOBRE INSTALACIÓN DE TEMPORADA EN DOMINIO PÚBLICO MARÍTIMO-TERRESTRE (Información a cumplimentar por el Ayuntamiento)

INSTALACIÓN Nº: 24.25

Localización de la instalación solicitada

Playa: PEDRUCHILLO Municipio: SAN JAVIER
Hitos: Frente DP-18 Deslinde: D.L. 30 TRAMO 6
Coordenadas UTM ETRS89 X: 0699047 Y: 4175418
Coordenadas geográficas

Datos sobre la instalación solicitada

Periodo de ocupación de la temporada: Plazo de Desde 01/06 hasta 31/10
autorización Año/Años: 2025-2029

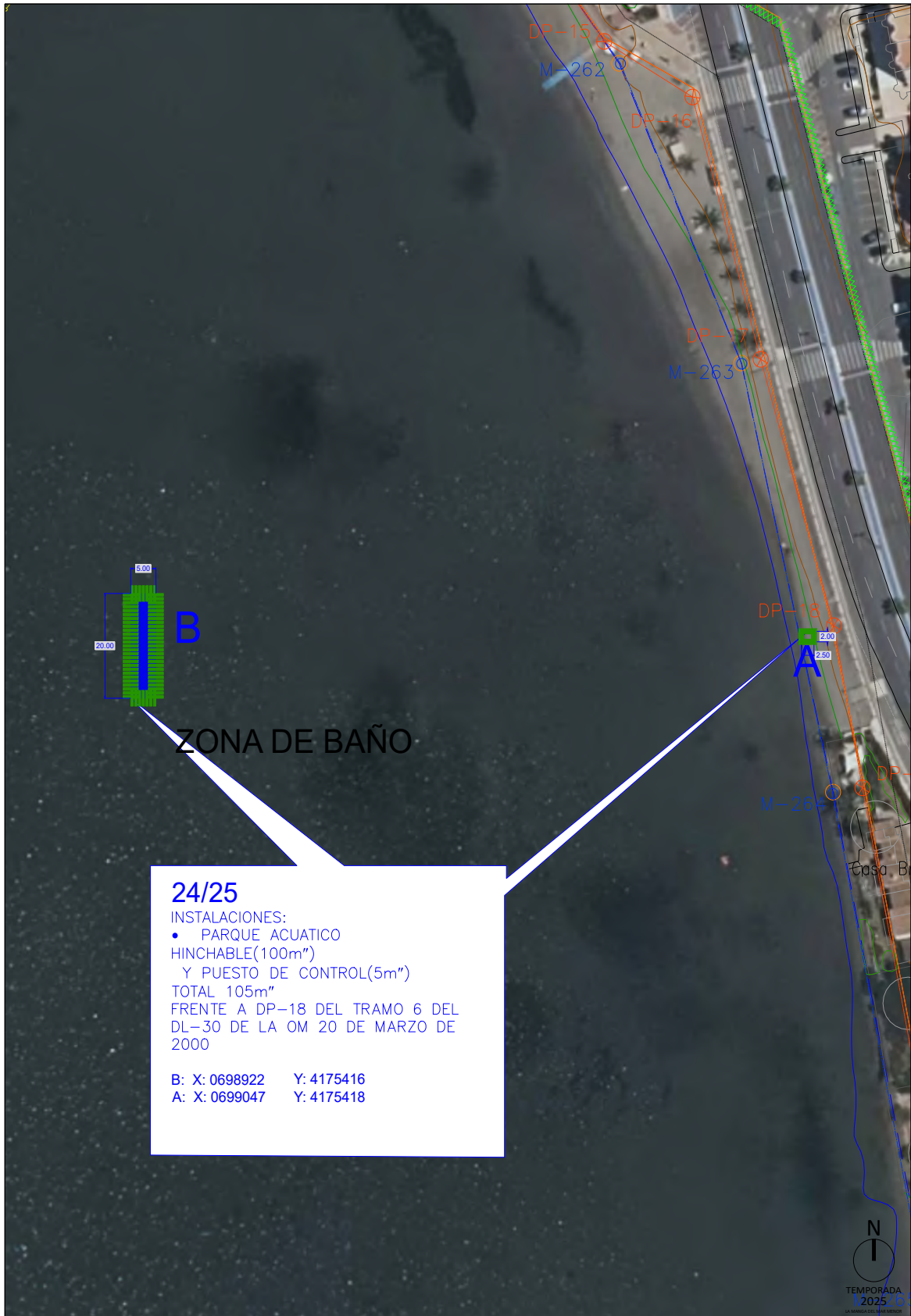
Descripción de la ocupación:

Table with 2 columns: Tipo de instalación, Ocupación (m²). Rows: PARQUE ACUÁTICO HINCHABLE Y CORCHERA (100m2), PUESTO DE CONTROL (5m2)

(1)Se indicará un número desde el uno (1), para cada instalación, correlativo en orden y ubicación
(2)Se indicarán todos los elementos que contenga una misma instalación: kiosco, mesas y sillas (indicar si lleva sombraje), sombrillas y hamacas (tipo tumbona), elementos náuticos (especificar tipo: patines, canoas, motos acuáticas, etc.), parque hinchable, pasarelas de madera, puesto de control, circuito de prácticas, canal de lanzamiento y varada.
(3)Indicar siempre en metros cuadrados (nunca en número de unidades).

Kioscos: Descripción de las instalaciones de suministro de agua, electricidad, y de saneamiento en Dominio Público Marítimo Terrestre y Servidumbre de Tránsito.....





24/25

INSTALACIONES:

- PARQUE ACUATICO HINCHABLE(100m²) Y PUESTO DE CONTROL(5m²)

TOTAL 105m²
FRENTE A DP-18 DEL TRAMO 6 DEL DL-30 DE LA OM 20 DE MARZO DE 2000

B: X: 0698922 Y: 4175416
A: X: 0699047 Y: 4175418

PLANO CON UBICACIÓN DE LA INSTALACIÓN DE TEMPORADA Nº **24/25** EN LA PLAYA **PLAYA PEDRUCHILLO**

ESCALA: 1:1.000

DESLINDE: D.L.30

O.M. 21-03-00



LEYENDA

— LINEA DE AGUA

— LINEA DE RIBERA DEL MAR

— LÍMITE DEL DESLINDE DEL DOMINIO PÚBLICO

— LÍMITE DE SERVIDUMBRE DE TRÁNSITO

XXXXXX LÍMITE DE SERVIDUMBRE DE PROTECCIÓN

ÁMBITO- PREFIJO

GEISER

Nº registro

REGAGE25e00019466341

CSV

GEISER-8b5e-9f31-f573-bf9e-4377-8c37-0477-7cfe

DIRECCIÓN DE VALIDACIÓN

<https://run.gob.es/hsbzvympyF>

FECHA Y HORA DEL DOCUMENTO

14/03/2025 14:34:33 Horario peninsular

Validez del documento

Original





FICHA TÉCNICA SOBRE INSTALACIÓN DE TEMPORADA EN DOMINIO PÚBLICO MARÍTIMO-TERRESTRE (Información a cumplimentar por el Ayuntamiento)

INSTALACIÓN Nº: 25.25

Localización de la instalación solicitada

Playa: EL GALÁN Municipio: SAN JAVIER
Hitos: Entre DP-30 y DP-31 Deslinde: D.L. 30 TRAMO 6
Coordenadas UTM ETRS89 X: 0699161 Y: 4174617
Coordenadas geográficas

Datos sobre la instalación solicitada

Periodo de ocupación de la temporada: Plazo de Desde 01/03 hasta 31/10
autorización Año/Años: 2025-2029

Descripción de la ocupación:

Table with 2 columns: Tipo de instalación, Ocupación (m²). Row: SOMBRILLAS Y HAMACAS (20 ud x 6,25 m2), 121m2

(1)Se indicará un número desde el uno (1), para cada instalación, correlativo en orden y ubicación
(2)Se indicarán todos los elementos que contenga una misma instalación: kiosco, mesas y sillas (indicar si lleva sombraje), sombrillas y hamacas (tipo tumbona), elementos náuticos (especificar tipo: patines, canoas, motos acuáticas, etc.), parque hinchable, pasarelas de madera, puesto de control, circuito de prácticas, canal de lanzamiento y varada.
(3)Indicar siempre en metros cuadrados (nunca en número de unidades).

Kioscos: Descripción de las instalaciones de suministro de agua, electricidad, y de saneamiento en Dominio Público Marítimo Terrestre y Servidumbre de Tránsito.....

Empty box for additional information or signature.





PLANO CON UBICACIÓN DE LA INSTALACIÓN DE TEMPORADA Nº **25/25** EN LA PLAYA **PLAYA EL GALAN**



ESCALA: 1:1.000

DESLINDE: D.L.30

O.M. 21-03-00

LEYENDA

- LINEA DE AGUA
- LINEA DE RIBERA DEL MAR
- LÍMITE DEL DESLINDE DEL DOMINIO PÚBLICO
- LÍMITE DE SERVIDUMBRE DE TRANSITO
- LÍMITE DE SERVIDUMBRE DE PROTECCIÓN

ÁMBITO- PREFIJO

GEISER

Nº registro

REGAGE25e00019466341

CSV

GEISER-8b5e-9f31-f573-bf9e-4377-8c37-0477-7cfe

DIRECCIÓN DE VALIDACIÓN

<https://run.gob.es/hsbzvymPyF>

FECHA Y HORA DEL DOCUMENTO

14/03/2025 14:34:33 Horario peninsular

Validez del documento

Original





FICHA TÉCNICA SOBRE INSTALACIÓN DE TEMPORADA EN DOMINIO PÚBLICO MARÍTIMO-TERRESTRE (Información a cumplimentar por el Ayuntamiento)

(1) INSTALACIÓN Nº: 26.25

Localización de la instalación solicitada

Playa: ALISEOS Municipio: SAN JAVIER
Hitos: Entre DP-85 Y DP-86 Deslinde: D.L. 30 TRAMO 6
Coordenadas UTM ETRS89 X: 0699789 Y: 4172523

Datos sobre la instalación solicitada

Periodo de ocupación de la temporada: Plazo de Desde 01/03 hasta 31/10
autorización Año/Años: 2025-2029

Descripción de la ocupación:

⁽²⁾ Tipo de instalación	⁽³⁾ Ocupación (m ²)
Hamacas y sombrillas	25m2

⁽¹⁾Se indicará un número desde el uno (1), para cada instalación, correlativo en orden y ubicación

⁽²⁾Se indicarán todos los elementos que contenga una misma instalación: kiosco, mesas y sillas (indicar si lleva sombrero), sombrillas y hamacas (tipo tumbona), elementos náuticos (especificar tipo: patines, canoas, motos acuáticas, etc.), parque hinchable, pasarelas de madera, puesto de control, circuito de prácticas, canal de lanzamiento y varada.

⁽³⁾Indicar siempre en **metros cuadrados** (nunca en número de unidades).

Kioscos: Descripción de las instalaciones de suministro de agua, electricidad, y de saneamiento en Dominio Público Marítimo Terrestre y Servidumbre de Tránsito.....





PLANO CON UBICACIÓN DE LA INSTALACIÓN DE TEMPORADA Nº **26/25** EN LA PLAYA **PLAYA ALISEOS**



ESCALA: **1:1.000**

DESLINDE: **D.L.30**

O.M. **20-03-00**

LEYENDA

LÍNEA DE AGUA	LÍNEA DE RIBERA DEL MAR	LÍMITE DE SERVIDUMBRE DE TRÁNSITO
LÍMITE DEL DESLINDE DEL DOMINIO PÚBLICO	LÍMITE DE SERVIDUMBRE DE PROTECCIÓN	

ÁMBITO- PREFIJO

GEISER

Nº registro

REGAGE25e00019466341

CSV

GEISER-8b5e-9f31-f573-bf9e-4377-8c37-0477-7cfe

DIRECCIÓN DE VALIDACIÓN

<https://run.gob.es/hsbzvymyF>

FECHA Y HORA DEL DOCUMENTO

14/03/2025 14:34:33 Horario peninsular

Validez del documento

Original





FICHA TÉCNICA SOBRE INSTALACIÓN DE TEMPORADA EN DOMINIO PÚBLICO MARÍTIMO-TERRESTRE (Información a cumplimentar por el Ayuntamiento)

(1) INSTALACIÓN Nº: 1.25 SP SERVIDUMBRE DE PROTECCIÓN

Localización de la instalación solicitada

Playa: BANCO DEL TABAL Municipio: SAN JAVIER
Hitos: Entre DP-42 Y DP-43 Deslinde: D.L. 27
Coordenadas UTM ETRS89 X: 700305 Y: 4171829
Coordenadas geográficas

Datos sobre la instalación solicitada

Periodo de ocupación de la temporada: Plazo de Desde 01/03 hasta 31/10
autorización Año/Años: 2025-2029

Descripción de la ocupación:

⁽²⁾ Tipo de instalación	⁽³⁾ Ocupación (m ²)
KIOSKO	15 m2
PÉRGOLA CON MESAS Y SILLAS	40 m2

⁽¹⁾Se indicará un número desde el uno (1), para cada instalación, correlativo en orden y ubicación

⁽²⁾Se indicarán todos los elementos que contenga una misma instalación: kiosco, mesas y sillas (indicar si lleva sombraje), sombrillas y hamacas (tipo tumbona), elementos náuticos (especificar tipo: patines, canoas, motos acuáticas, etc.), parque hinchable, pasarelas de madera, puesto de control, circuito de prácticas, canal de lanzamiento y varada.

⁽³⁾Indicar siempre en **metros cuadrados** (nunca en número de unidades).





LEYENDA

	Caseta Chiringuito
	Pérgola, tarima, mesas y sillas
	Almacén
	Aseo
	Pasarela de acceso
	Línea de abastecimiento de agua
	Línea de evacuación de saneamiento
	Línea de suministro de electricidad



PLANO CON UBICACIÓN DE LA INSTALACIÓN DE TEMPORADA Nº **01/25** EN LA PLAYA **PLAYA BANCO DEL TABAL**
SP

ESCALA: 1:1.000

DESLINDE: D.L.27

O.M. 20-03-00

LEYENDA

	LÍNEA DE AGUA		LÍNEA DE RIBERA DEL MAR		LÍMITE DE SERVIDUMBRE DE TRÁNSITO
	LÍMITE DEL DESLINDE DEL DOMINIO PÚBLICO		LÍMITE DE SERVIDUMBRE DE PROTECCIÓN		

ÁMBITO- PREFIJO

GEISER

Nº registro

REGAGE25e00019466341

CSV

GEISER-8b5e-9f31-f573-bf9e-4377-8c37-0477-7cfe

DIRECCIÓN DE VALIDACIÓN

<https://run.gob.es/hsbzvympyF>

FECHA Y HORA DEL DOCUMENTO

14/03/2025 14:34:33 Horario peninsular

Validez del documento

Original





Ayuntamiento de San Javier

Plaza de España, 3
30730 SAN JAVIER (Murcia)
Telf. 968 573700 – Fax 968 190198
CIF P3003500J

Entidad: **Municipio Cas (1 de 1)**
Concejalía de: **Turismo y Playas**
Fecha Firma: 14/03/2025
HASH: 1950079e615b6ba1a61a6ca6f69ed9edd

O F I C I O

NEGOCIADO: TURISMO Y PLAYAS MJGS/sgl

N/REF: EXPEDIENTE 16830/2024
S/REF: AUT01/24/30/0106 LM/AD

FECHA: La de la firma electrónica

ASUNTO: **Aclaraciones sobre subsanación relativas a la correspondencia entre fichas y planos del expediente de instalaciones de temporada del término municipal de San Javier.**

DESTINATARIO: DEMARCACIÓN DE COSTAS DE MURCIA.

En relación al escrito de la Demarcación de Costas en Murcia de fecha 10/03/2025 donde se requiere adecuar la correspondencia entre las fichas y los planos de las instalaciones de temporada del TM de San Javier, se solicita se tenga en cuenta la documentación nueva aportada de las **Instalaciones de Temporada en playas para el**



ÁMBITO- PREFIJO

GEISER

Nº registro

REGAGE25e00019466341

CSV

GEISER-f607-acee-b7bb-cb89-4e9e-abdc-dce7-4c71

DIRECCIÓN DE VALIDACIÓN

<https://run.gob.es/hsbzvymyF>

FECHA Y HORA DEL DOCUMENTO

14/03/2025 14:34:33 Horario peninsular

Validez del documento

Original

