

EXPEDIENTE DE DESLINDE DEL DOMINIO PÚBLICO MARÍTIMO-TERRESTRE EN EL TRAMO DE COSTA DE UNOS 3.500 METROS COMPRENDIDO ENTRE EL VÉRTICE M-168 DEL DESLINDE DL-61-V, SITUADO EN LA MARGEN IZQUIERDA DEL RÍO MOLINELL, Y EL VÉRTICE M-5 DEL DESLINDE DL-41-A, SITUADO EN LA PLAYA DE LES DEVESES, T.M. DENIA (ALICANTE)
DENIA NORTE - SUBTRAMO NORTE

PROYECTO DE DESLINDE

NOMBRE	PLANO	HOJA EN SUBTRAMO
POLIGONAL DE DESLINDE Y RIBERA DEL MAR	2	1/6
REFERENCIA	ESCALA:	HOJA EN TOTAL
DES01/21/03/0001	1:1000	DENIA NORTE
	0 10 20 30 40 50	1/19

EXAMINADO Y CONFORME
 EL TÉCNICO SUPERIOR Nº2
 EL JEFE DEL SERVICIO DE GESTIÓN DEL DOMINIO PÚBLICO
 Fdo. José Manuel Sanes Linares
 JULIO 2024
 Fdo. Antonio Pascual Torres

INFORMACIÓN CARTOGRÁFICA PROYECCIÓN U.T.M. - DATUM ETREMBR (ALICANTE) ALTITUDES REFERIDAS AL NIVEL MEDIO DEL MAR EN ALICANTE CARTOGRAFÍA BASE SEGÚN VUELO FOTOGRAMÉTRICO EFECTUADO EN 2005 CON TRIANGULACIÓN PROPIA REFERIDA A LA RED GEODÉSICA NACIONAL. APOYO REALIZADO EN CAMPO POR EDYMA, S.L. RESTITUCIÓN Y DIBUJO REALIZADOS EN 2011 POR EDYMA, S.L. ACTUALIZACIÓN CARTOGRÁFICA Y ALTIMÉTRICA DEL BORDE COSTERO SEGÚN VUELO FOTOGRAMÉTRICO EFECTUADO EN 2020, CON APOYO DE CAMPO. RESTITUCIÓN Y DIBUJO REALIZADO POR ASDRON, S.L. (INTERDISTANCIA DE CURVAS DE NIVEL 0,50 METROS)	GRÁFICO DE DISTRIBUCIÓN DE HOJAS (NUMERACIÓN ÚNICA PARA LOS TRES SUBTRAMOS DE DENIA NORTE)
---	--

SIGNOS CONVENCIONALES LINEA DE AGUA LINEA DE RIBERA DEL MAR LINEA DE DESLINDE DEL D. P. M. T. LINEA INTERIOR SERVIDUMBRE DE TRANSITO LINEA INTERIOR SERVIDUMBRE DE PROTECCION LINEA DE DESLINDE ANTERIOR A LCM	PARTICULARES OTROS DESLINDES AJENOS AL TRAMO LINEA INTERIOR SERVIDUMBRE DE TRANSITO DE OTROS DESLINDES AJENOS AL TRAMO LINEA INTERIOR SERVIDUMBRE DE PROTECCION DE OTROS DESLINDES AJENOS AL TRAMO LINEA TERMINO MUNICIPAL VERTICE CONCORDANTE CON ANTERIORES YA APROBADOS VERTICE CONCORDANTE CON ANTERIORES RECHAZOS NO APROBADOS NUEVO VERTICE SIN CONCORDENCIAS ANTERIORES
---	--

VÉRTICES DEL DESLINDE DEL D. P. M. T.

VERTICE	X	Y	DIST. PARCIAL	DIST. ORIGEN
N-1	756923.19	4308178.259	0,00	0,00
N-2	756920.093	4308178.160	0,99	0,99
N-3	756931.233	4308119.815	58,36	59,35
N-4	756962.968	4308100.991	36,90	96,25
N-5	756965.593	4308147.264	47,44	143,69
N-6	756952.015	4308165.495	18,00	161,69
N-7	756981.715	4308207.297	51,27	212,96
N-8	756994.575	4308210.599	13,28	226,24
N-9	757048.715	4308178.227	63,08	289,32
N-10	757102.323	4308146.174	62,46	351,78
N-11	757148.373	4308125.264	55,96	407,74
N-12a	757193.075	4308098.544	52,90	459,63
N-12b	757237.984	4308095.695	60,72	519,35
N-13a	757233.878	4308041.963	14,33	533,68
N-13b	757244.185	4308028.178	17,21	547,89

EXPEDIENTE DE DESLINDE DEL DOMINIO PÚBLICO
MARÍTIMO-TERRESTRE EN EL TRAMO DE COSTA
DE UNOS 3.500 METROS COMPRENDIDO ENTRE
EL VÉRTICE M-168 DEL DESLINDE DL-61-V, SITUADO
EN LA MARGEN IZQUIERDA DEL RÍO MOLINELL,
Y EL VÉRTICE M-5 DEL DESLINDE DL-41-A, SITUADO
EN LA PLAYA DE LES DEVESES,
T.M. DENIA (ALICANTE)

DENIA NORTE - SUBTRAMO NORTE

PROYECTO DE DESLINDE

NOMBRE POLIGONAL DE DESLINDE Y RIBERA DEL MAR	PLANO 2	Hoja en SUBTRAMO 2/6
REFERENCIA DES01/21/03/0001	ESCALA: 0 10 20 30 40 50	Hoja en TOTAL DENIA NORTE 2/19

EXAMINADO Y CONFORME

EL TÉCNICO SUPERIOR N26

EL JEFE DEL SERVICIO DE GESTIÓN DEL
DOMINIO PÚBLICO

Fdo. José Manuel Sanes Linares

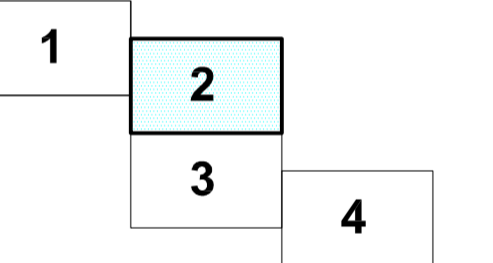
JULIO 2024

Fdo. Antonio Pascual Torres

INFORMACIÓN CARTOGRÁFICA

PROYECCIÓN U.T.M. - DATUM ETRS89 (ALISO 30)
ALTITUDES REFERIDAS AL NIVEL MEDIO DEL MAR EN ALICANTE
CARTOGRAFÍA BASE SEGÚN VUELO FOTOGRAMÉTRICO EFECTUADO EN 2009
CON TRIANGULACIÓN PROPIA REFERIDA A LA RED GEODÉSICA NACIONAL.
APOYO REALIZADO EN CAMPO POR EDYMA, S.L.
RESTITUCIÓN Y DIBUJO REALIZADOS EN 2011 POR EDYMA, S.L.
ACTUALIZACIÓN CARTOGRÁFICA Y ALTIMÉTRICA DEL BORDE COSTERO
SEGÚN VUELO FOTOGRAMÉTRICO EFECTUADO EN 2008, CON APOYO DE
CAMPO, RESTITUCIÓN Y DIBUJO REALIZADO POR ASDRON, S.L.
(INTERDISTANCIA DE CURVAS DE NIVEL 0,50 METROS)

GRÁFICO DE DISTRIBUCIÓN DE HOJAS
(NUMERACIÓN ÚNICA PARA LOS TRES SUBTRAMOS DE DENIA NORTE)

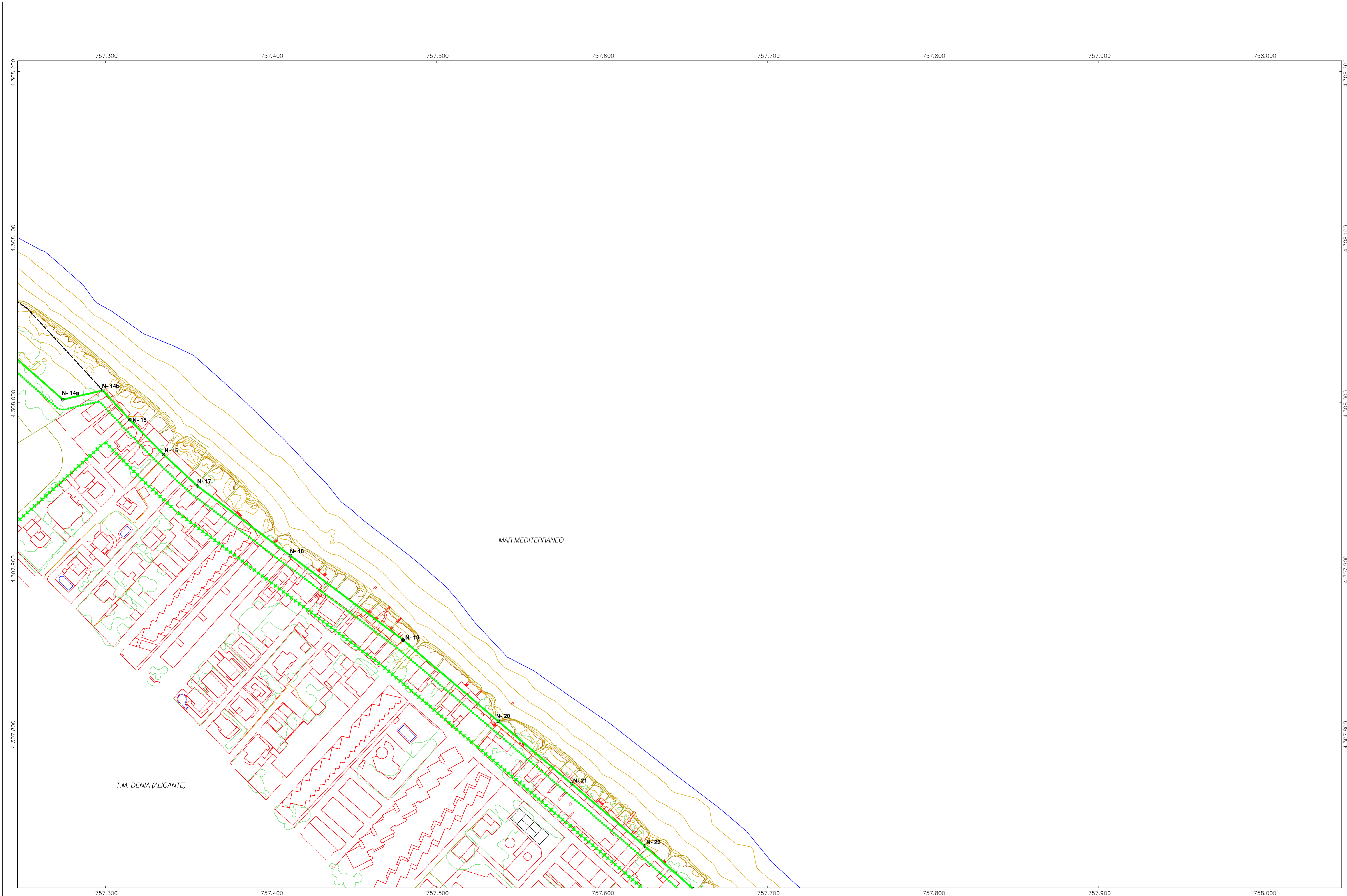



SIGNOS CONVENCIONALES PARTICULARES

LINEA DE AGUA	LINEA DE DESLINDE ANTERIORES A LOBOS
LIMITE INTERIOR RIBERA DEL MAR	LIMITE TERRENO MUNICIPAL
LINEA DE DESLINDE DEL D. P. M. T.	VÉRTICE COINCIDENTE CON ANTERIORES YA APROBADOS
LIMITE INTERIOR SERVIDUMBRE DE TRANSITO	VÉRTICE COINCIDENTE CON ANTERIORES INCOBADOS
LIMITE INTERIOR SERVIDUMBRE DE PROTECCION	NUEVO VÉRTICE SIN COINCIDENCIAS ANTERIORES
OTROS DESLINES AJENOS AL TRAMO	

VÉRTICES DEL DESLINDE DEL D. P. M. T.

VERTICE	X	Y	DIST PARCIAL	DIST ORIGEN
N-14a	75724.221	4308001.620	45,00	587,96
N-14b	757298.371	4308007.175	24,78	612,76
N-15	757314.975	4307989.487	24,07	636,83
N-16	757335.110	4307968.427	29,33	666,16
N-17	757355.518	4307949.411	27,80	694,95
N-18	757411.779	4307907.274	70,29	764,34
N-19	757479.814	4307856.319	85,00	849,34
N-20	757537.325	4307807.242	75,60	924,94
N-21	757581.542	4307769.511	58,13	983,07
N-22	757625.682	4307731.844	58,03	1041,10





EXPEDIENTE DE DESLINDE DEL DOMINIO PÚBLICO
MARÍTIMO-TERRESTRE EN EL TRAMO DE COSTA
DE UNOS 3.500 METROS COMPRENDIDO ENTRE
EL VÉRTICE M-168 DEL DESLINDE DL-61-V, SITUADO
EN LA MARGEN IZQUIERDA DEL RÍO MOLINELL,
Y EL VÉRTICE M-5 DEL DESLINDE DL-41-A, SITUADO
EN LA PLAYA DE LES DEVESES,
T.M. DENIA (ALICANTE)
DENIA NORTE - SUBTRAMO NORTE

PROYECTO DE DESLINDE

NOMBRE POLIGONAL DE DESLINDE Y RIBERA DEL MAR	PLANO 2	HOJA EN SUBTRAMO 3/6
REFERENCIA DES01/21/03/0001	ESCALA: 0 10 20 30 40 50	HOJA EN TOTAL DENIA NORTE 3/19

EXAMINADO Y CONFORME

EL TÉCNICO SUPERIOR N26

EL JEFE DEL SERVICIO DE GESTIÓN DEL
DOMINIO PÚBLICO

Fdo. José Manuel Sanes Linares

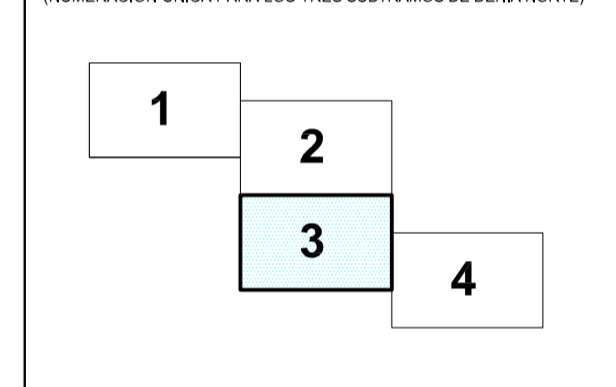
ABRIL 2024

Fdo. Antonio Pascual Torres

INFORMACIÓN CARTOGRÁFICA

PROYECCIÓN U.T.M. - DATUM ETREB99 (ALUSO 20)
ALTITUDES REFERIDAS AL NIVEL MEDIO DEL MAR EN ALICANTE
CARTOGRAFÍA BASE SEGÚN VUELO FOTOGRAMÉTRICO EFECTUADO EN 2008
CON TRANSLUCIÓN PROPIA REFERIDA A LA RED GEODÉSICA NACIONAL.
APOYO REALIZADO EN CAMPO POR EDYMA, S.L.
RESTITUCIÓN Y DIBUJO REALIZADOS EN 2011 POR EDYMA, S.L.
ACTUALIZACIÓN CARTOGRÁFICA Y ALTIMÉTRICA DEL BORDE COSTERO
SEGÚN VUELO FOTOGRAMÉTRICO EFECTUADO EN 2020, CON APOYO DE
CAMPO, RESTITUCIÓN Y DIBUJO REALIZADO POR ASDRON, S.L.
(INTERDISTANCIA DE CURVAS DE NIVEL 0,50 METROS)

GRÁFICO DE DISTRIBUCIÓN DE HOJAS
(NUMERACIÓN ÚNICA PARA LOS TRES SUBTRAMOS DE DENIA NORTE)

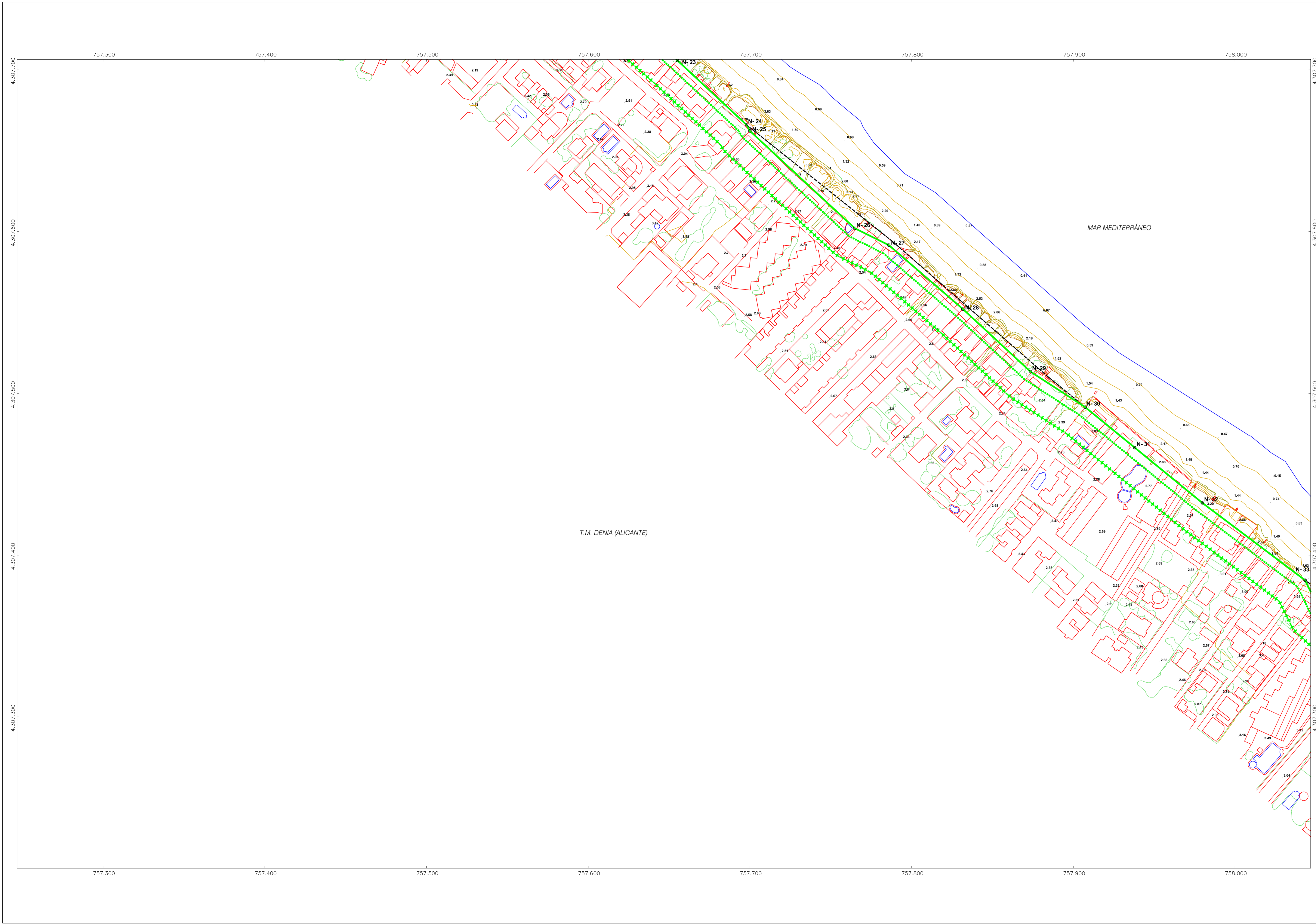



SIGNOS CONVENCIONALES PARTICULARES

LINEA DE AGUA	LINEA DE DESLINDE ANTERIORES A LOS
LIMITE INTERIOR RIBERA DEL MAR	LIMITE TERRIPIO MUNICIPAL
LINEA DE DESLINDE DEL D. P. M. T.	VERTICE COINCIDENTE CON ANTERIORES YA APROBADOS
LIMITE INTERIOR SERVIDUMBRE DE TRAMITO	VERTICE COINCIDENTE CON ANTERIORES INCLUIDOS NO APROBADOS
LIMITE INTERIOR SERVIDUMBRE DE PROTECCION	NUEVO VERTICE SIN COINCIDENCIAS ANTERIORES
OTROS DELINDES AJENOS AL TRAMO	

VÉRTICES DEL DESLINDE DEL D. P. M. T.

VERTICE	X	Y	DIST. PARCIAL	DIST. ORIGEN
N-23	75765,170	4307765,909	38,34	1066,93
N-24	757697,898	4307665,985	56,41	1125,34
N-25	757699,999	4307662,205	4,32	1129,66
N-26	757764,631	4307602,056	88,44	1218,10
N-27	757765,848	4307591,637	23,46	1241,56
N-28	757631,726	4307562,090	69,05	1302,11
N-29	757673,471	4307513,410	56,93	1359,04
N-30	757607,323	4307491,485	40,33	1399,37
N-31	757637,664	4307466,451	36,55	1436,92
N-32	757678,730	4307432,309	53,95	1492,87
N-33	758043,285	4307384,519	79,53	1572,40





EXPEDIENTE DE DESLINDE DEL DOMINIO PÚBLICO
MARÍTIMO-TERRESTRE EN EL TRAMO DE COSTA
DE UNOS 3.500 METROS COMPRENDIDO ENTRE
EL VÉRTICE M-168 DEL DESLINDE DL-61-V, SITUADO
EN LA MARGEN IZQUIERDA DEL RÍO MOLINELL,
Y EL VÉRTICE M-5 DEL DESLINDE DL-41-A, SITUADO
EN LA PLAYA DE LES DEVESES,
T.M. DENIA (ALICANTE)
DENIA NORTE - SUBTRAMO NORTE

PROYECTO DE DESLINDE

NOMBRE	PLANO	Hoja en subtramo
POLIGONAL DE DESLINDE Y RIBERA DEL MAR	2	4/6
REFERENCIA	ESCALA:	Hoja en total
DES01/21/03/0001	0 10 20 30 40 50 1:1000	4/19

EXAMINADO Y CONFORME

EL TÉCNICO SUPERIOR N26

EL JEFE DEL SERVICIO DE GESTIÓN DEL
DOMINIO PÚBLICO

Fdo. José Manuel Sanes Linares

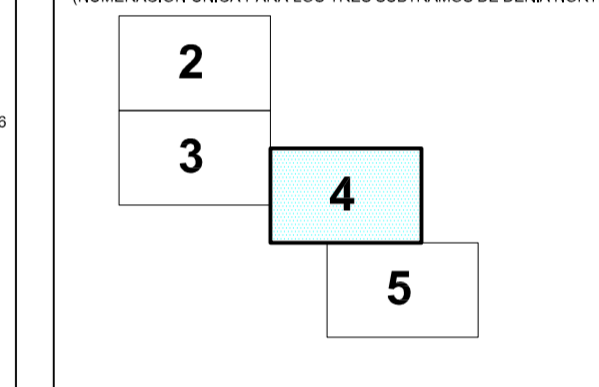
ABRIL 2024

Fdo. Antonio Pascual Torres

INFORMACIÓN CARTOGRÁFICA

PROYECCIÓN U.T.M. - DATUM ETREBRI (NUSO 30)
ALTITUDES REFERIDAS AL NIVEL MEDIO DEL MAR EN ALICANTE
CARTOGRAFÍA BASE SEGÚN VUELO FOTOGRAMÉTRICO EFECTUADO EN 2005
CON TRIANGULACIÓN PROPIA REFERIDA A LA RED GEODÉSICA NACIONAL.
APOYO REALIZADO EN CAMPO POR EDYMA, S.L.
RESTITUCIÓN Y DIBUJO REALIZADOS EN 2011 POR EDYMA, S.L.
ACTUALIZACIÓN CARTOGRÁFICA Y ALTIMÉTRICA DEL BORDE COSTERO
SEGÚN VUELO FOTOGRAMÉTRICO EFECTUADO EN 2008, CON APOYO DE
CAMPO, RESTITUCIÓN Y DIBUJO REALIZADO POR ASDRON, S.L.
(INTERDISTANCIA DE CURVAS DE NIVEL 0,50 METROS)

GRÁFICO DE DISTRIBUCIÓN DE HOJAS

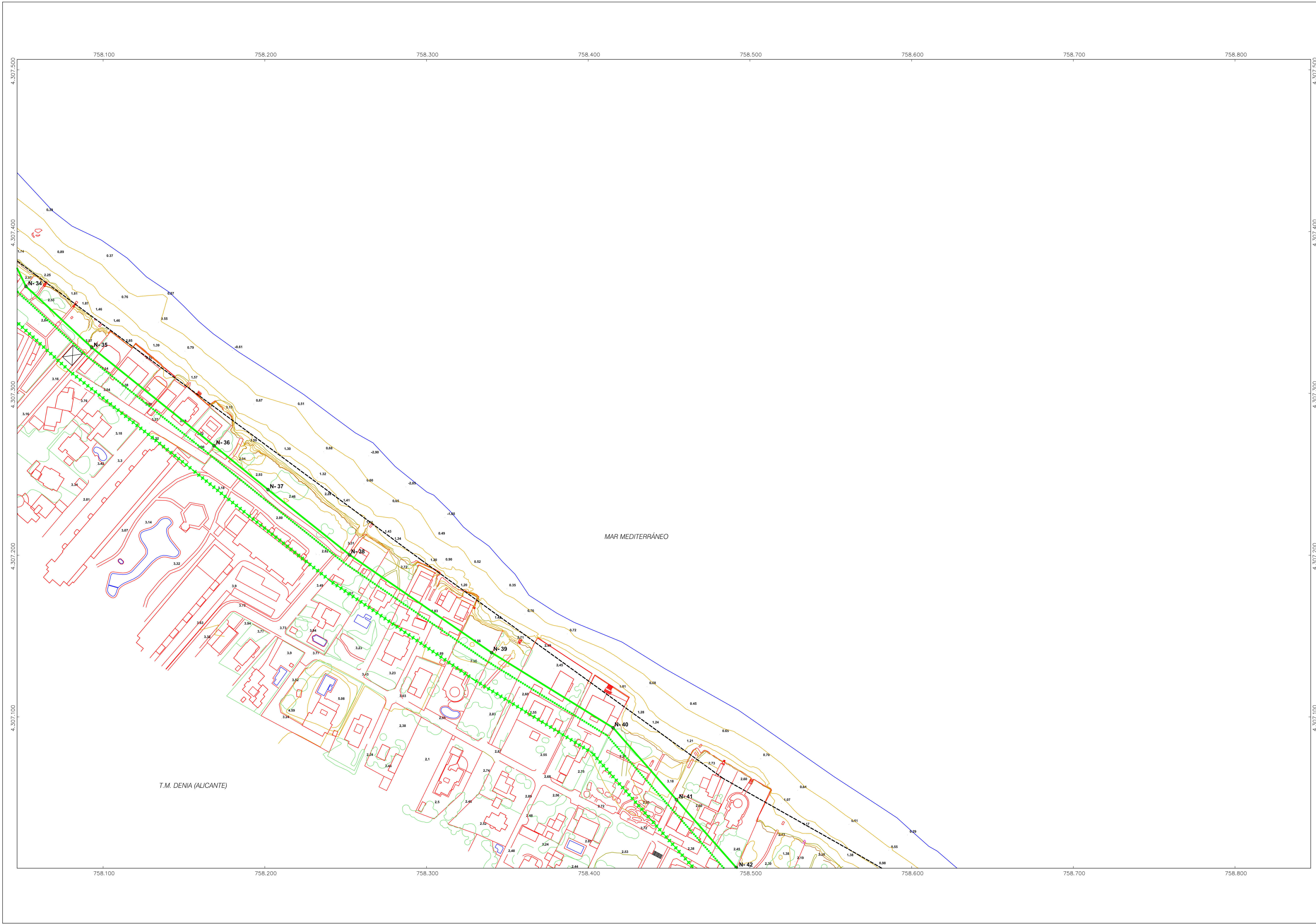


SIGNOS CONVENCIONALES PARTICULARES

	LÍNEA DE AGUA		LÍNEA DE DESLINDE ANTERIORES A LOSI
	LÍMITE INTERIOR RIBERA DEL MAR		LÍMITE TERRITORIO MUNICIPAL
	LÍNEA DE DESLINDE DEL D. P. M. T.		VÉRTICE COINCIDENTE CON ANTERIORES YA APROBADOS
	LÍMITE INTERIOR SERVIDUMBRE DE TRÁNSITO		VÉRTICE COINCIDENTE CON ANTERIORES INCOBROS NO APROBADOS
	LÍMITE INTERIOR SERVIDUMBRE DE PROTECCIÓN		NUOVO VÉRTICE SIN COINCIDENCIAS ANTERIORES
	OTROS DESLINES AJENOS AL TRAMO		

VÉRTICES DEL DESLINDE DEL D. P. M. T.

VÉRTICE	X	Y	DIST. PARCIAL	DIST. ORIGEN
N-34	758022,262	4307268,099	20,51	1950,91
N-35	758092,950	4307328,343	55,48	1648,39
N-36	758168,841	4307287,640	97,02	1745,41
N-37	758202,023	4307240,486	43,03	1788,44
N-38	758252,493	4307261,148	64,81	1853,05
N-39	758342,276	4307139,732	106,56	1959,01
N-40	758415,412	4307093,275	88,34	2047,95
N-41	758454,560	4307048,846	59,22	2107,17
N-42	758491,546	4307006,872	55,94	2163,11





EXPEDIENTE DE DESLINDE DEL DOMINIO PÚBLICO
MARÍTIMO-TERRESTRE EN EL TRAMO DE COSTA
DE UNOS 3.500 METROS COMPRENDIDO ENTRE
EL VÉRTICE M-168 DEL DESLINDE DL-61-V, SITUADO
EN LA MARGEN IZQUIERDA DEL RÍO MOLINELL,
Y EL VÉRTICE M-5 DEL DESLINDE DL-41-A, SITUADO
EN LA PLAYA DE LES DEVESES,
T.M. DENIA (ALICANTE)
DENIA NORTE - SUBTRAMO NORTE

PROYECTO DE DESLINDE

NOMBRE	PLANO	HOJA EN SUBTRAMO
POLIGONAL DE DESLINDE Y RIBERA DEL MAR	2	5/6
REFERENCIA	ESCALA:	HOJA EN TOTAL DENIA NORTE
DES01/21/03/0001	0 10 20 30 40 50	5/19


EXAMINADO Y CONFORME	
EL TÉCNICO SUPERIOR N26	EL JEFE DEL SERVICIO DE GESTIÓN DEL DOMINIO PÚBLICO
Fdo. José Manuel Sanes Linares	Fdo. Antonio Pascual Torres
ABRIL 2024	

INFORMACIÓN CARTOGRÁFICA	GRÁFICO DE DISTRIBUCIÓN DE HOJAS (NUMERACIÓN ÚNICA PARA LOS TRES SUBTRAMOS DE DENIA NORTE)
PROYECCIÓN U.T.M. - DATUM ETRO99 (ALUSO 20) ALTITUDES REFERIDAS AL NIVEL MEDIO DEL MAR EN ALICANTE CARTOGRAFÍA BASE SEGÚN VUELO FOTOMETRICO EFECTUADO EN 2008 CON TRANSLADACIÓN PROPIA REFERIDA A LA RED GEODÉSICA NACIONAL. APOYO REALIZADO EN CAMPO POR EDYMA, S.L. RESTITUCIÓN Y DIBUJO REALIZADOS EN 2011 POR EDYMA, S.L. ACTUALIZACIÓN CARTOGRÁFICA Y ALTIMETRÍA DEL BORDE COSTERO SEGÚN VUELO FOTOMETRICO EFECTUADO EN 2020, CON APOYO DE CAMPO, RESTITUCIÓN Y DIBUJO REALIZADO POR ASDRON, S.L. (INTERDISTANCIA DE CURVAS DE NIVEL 0,50 METROS)	

SIGNOS CONVENCIONALES PARTICULARES	
<ul style="list-style-type: none"> LINEA DE AGUA LINEA INTERIOR RIBERA DEL MAR LINEA DE DESLINDE DEL D. P. M. T. LINEA INTERIOR SERVIDUMBRE DE TRAMITO LINEA INTERIOR SERVIDUMBRE DE PROTECCION OTROS DELINEOS AJENOS AL TRAMO 	<ul style="list-style-type: none"> LINEA DE DESLINDE ANTERIORES A LOS LINEA TERMINO MUNICIPAL VERTICE CONCORDANTE CON ANTERIORES YA APROBADOS VERTICE CONCORDANTE CON ANTERIORES INICIADOS NO APROBADOS NUOVO VERTICE SIN CONCORDENCIAS ANTERIORES

VÉRTICES DEL DESLINDE DEL D. P. M. T.				
VERTICE	X	Y	SIST. PARCIAL	SIST. ORIGEN
N-43	758516,779	4306981,742	35,61	2198,12
N-44	75844,656	4306960,252	35,21	2233,93
N-45	758602,824	4306927,507	66,74	2300,67
N-46	758602,016	4306983,302	68,36	2369,03
N-47	75871,228	4306980,292	67,76	2426,81
N-48	758765,517	4306974,071	47,26	2484,39
N-49	758836,578	4306929,521	83,46	2647,85
N-50	758882,242	4306789,243	55,38	2622,23
N-51	758913,846	4306779,309	36,78	2660,01
N-52	758967,103	4306733,178	70,46	2736,47
N-53	758980,088	4306731,885	32,86	2763,45
N-54	759001,028	4306729,231	23,17	2786,62
N-55	759090,320	4306699,659	76,23	2862,85
N-56	759127,658	4306663,951	40,51	2903,36





EXPEDIENTE DE DESLINDE DEL DOMINIO PÚBLICO
MARÍTIMO-TERRESTRE EN EL TRAMO DE COSTA
DE UNOS 3.500 METROS COMPRENDIDO ENTRE
EL VÉRTICE M-168 DEL DESLINDE DL-61-V, SITUADO
EN LA MARGEN IZQUIERDA DEL RÍO MOLINELL,
Y EL VÉRTICE M-5 DEL DESLINDE DL-41-A, SITUADO
EN LA PLAYA DE LES DEVESES,
T.M. DENIA (ALICANTE)
DENIA NORTE - SUBTRAMO NORTE

PROYECTO DE DESLINDE

NOMBRE	POLIGONAL DE DESLINDE Y RIBERA DEL MAR	PLANO	2	HOJA EN SUBTRAMO	6/6
REFERENCIA	DES01/21/03/0001	ESCALA:	1:1000	HOJA EN TOTAL DENIA NORTE	6/19

EXAMINADO Y CONFORME	
EL TÉCNICO SUPERIOR N26	EL JEFE DEL SERVICIO DE GESTIÓN DEL DOMINIO PÚBLICO
Fdo. José Manuel Sanes Linares	Fdo. Antonio Pascual Torres
	ABRIL 2024

<p>INFORMACIÓN CARTOGRÁFICA</p> <p>PROYECCIÓN U.T.M. - DATUM ETREB9 (WGS 82)</p> <p>ALTITUDES REFERIDAS AL NIVEL MEDIO DEL MAR EN ALICANTE</p> <p>CARTOGRAFÍA BASE SEGÚN VUELO FOTOGRAMÉTRICO EFECTUADO EN 2008 CON TRANSLUCIÓN PROPIA REFERIDA A LA RED GEODÉSICA NACIONAL. APOYO REALIZADO EN CAMPO POR EDYMA, S.L.</p> <p>ACTUALIZACIÓN CARTOGRÁFICA Y ALTIMÉTRICA DEL BORDE COSTERO SEGÚN VUELO FOTOGRAMÉTRICO EFECTUADO EN 2020, CON APOYO DE CAMPO, RESTITUCIÓN Y DIBUJO REALIZADO POR ASDRON, S.L. (INTERDISTANCIA DE CURVAS DE NIVEL 0,50 METROS)</p>	<p>GRÁFICO DE DISTRIBUCIÓN DE HOJAS (NUMERACIÓN ÚNICA PARA LOS TRES SUBTRAMOS DE DENIA NORTE)</p>
--	--

<p>SIGNOS CONVENCIONALES PARTICULARES</p> <ul style="list-style-type: none"> — LINEA DE AGUA — LINEA INTERIOR RIBERA DEL MAR — LINEA DE DESLINDE DEL D. P. M. T. — LINEA INTERIOR SERVIDUMBRE DE TRÁNSITO — LINEA INTERIOR SERVIDUMBRE DE PROTECCIÓN — LINEA DE DESLINDE ANTERIOR A LOS 	<ul style="list-style-type: none"> — OTROS DELINEOS AJENOS AL TRAMO — LINEA INTERIOR SERVIDUMBRE DE TRÁNSITO DE OTROS DELINEOS AJENOS AL TRAMO — LINEA INTERIOR SERVIDUMBRE DE PROTECCIÓN DE OTROS DELINEOS AJENOS AL TRAMO — LIMITE TERRITORIO MUNICIPAL — VÉRTICE CONVINCIENTE CON ANTERIORES INCLUIDOS NO APROBADOS — NUEVO VÉRTICE SIN CONEXIONES ANTERIORES
--	--

VÉRTICES DEL DESLINDE DEL D. P. M. T.

VÉRTICE	X	Y	DIST. PARCIAL	DIST. ORIGEN
N-57	759183.189	4306676.669	38.05	2074.38
N-58	759255.143	4306844.749	78.72	3053.10
N-59	759344.111	4306904.815	97.60	3150.70
N-60	759411.278	4306954.152	73.77	3224.47
N-61	759473.818	4306952.311	75.23	3296.70
N-62	759524.228	4306959.021	55.53	3355.23
N-63	759592.168	4306492.911	69.82	3425.05
N-64	759663.288	4306484.271	71.62	3496.67

