



Acceso a la información ambiental INFORME ESTADÍSTICO 2021

Información sobre la aplicación, en materia de acceso a la información ambiental, de la LEY 27/2006, de 18 de julio, por la que se regulan los derechos de acceso a la información, de participación pública y de acceso a la justicia en materia de medio ambiente (incorpora las Directivas 2003/4/CE y 2003/35/CE).



GOBIERNO
DE ESPAÑA

VICEPRESIDENCIA
TERCERA DEL GOBIERNO

MINISTERIO
PARA LA TRANSICIÓN ECOLÓGICA
Y EL RETO DEMOGRÁFICO

Secretaría General Técnica
Vicesecretaría General Técnica
Oficina de Información Ambiental



Este documento ha sido elaborado a partir de la información y datos proporcionados por las distintas unidades de las administraciones públicas, organismos y entes públicos en virtud de lo dispuesto en la disposición adicional octava de la Ley 27/2006, de 18 de julio, por la que se regulan los derechos de acceso a la información, de participación pública y de acceso a la justicia en materia de medio ambiente (incorpora las Directivas 2003/4/CE y 2003/35/CE), que establece que: *Las Administraciones Públicas elaborarán y publicarán información periódica de carácter estadístico sobre las solicitudes de información ambiental recibidas, así como información sobre la experiencia adquirida en la aplicación de esta Ley, garantizando en todo caso la confidencialidad de los solicitantes.* Este informe corresponde a la anualidad de 2021. Su elaboración finalizó en septiembre de 2022.

(Los contenidos de este documento podrán ser reutilizados citando la fuente y la fecha, en su caso, de la última actualización).

Índice

1	Introducción	5
2	La demanda de información ambiental	7
3	Los datos	9
	Ministerio para la Transición Ecológica y el Reto Demográfico	9
	Secretaría General Técnica	9
	Oficina de Información Ambiental	10
	Dirección General del Agua	12
	Oficina Española de Cambio Climático	13
	Dirección General de Calidad y Evaluación Ambiental	13
	Dirección General de la Costa y el Mar	14
	Dirección General de Biodiversidad, Bosques y Desertificación	14
	Dirección General de Políticas contra la Despoblación	14
	Organismos adscritos o tutelados por el MITERD	15
	Organismos adscritos a la Dirección General del Agua	16
	Organismos adscritos o tutelados por la Secretaría de Estado de Energía	20
	Cuadros resumen	22
	Departamentos ministeriales	25
	Ministerio de la Presidencia, Relaciones con las Cortes y Memoria Democrática	25
	Ministerio de Asuntos Económicos y Transformación Digital	25
	Ministerio de Ciencia e Innovación	26
	Ministerio de Cultura y Deporte	26
	Ministerio de Industria, Comercio y Turismo	26
	Ministerio del Interior	27
	Ministerio de Sanidad	27
	Ministerio de Transportes, Movilidad y Agenda Urbana	28
	Cuadros resumen	30

Administración Autonómica	32
Andalucía. Comunidad Autónoma	32
Aragón. Comunidad Autónoma	32
Canarias. Comunidad Autónoma	33
Castilla-La Mancha. Comunidad Autónoma	33
Castilla y León. Comunidad Autónoma	33
Cataluña. Comunidad Autónoma	34
Comunidad de Madrid	34
Extremadura. Comunidad Autónoma	34
Galicia. Comunidad Autónoma	35
Illes Balears. Comunidad Autónoma	35
La Rioja. Comunidad Autónoma	35
Melilla. Ciudad Autónoma	36
Navarra. Comunidad Autónoma	36
País Vasco. Comunidad Autónoma	36
Principado de Asturias. Comunidad Autónoma	37
Cuadros resumen	38
Cuadros y gráficos por materia y administración	40
4 La difusión de la información ambiental	49
Ministerio para la Transición Ecológica y el Reto Demográfico	50
Secretaría General Técnica	50
Dirección General del Agua	51
Dirección General de Calidad y Evaluación Ambiental	52
Oficina Española de Cambio Climático	53
Dirección General de la Costa y del Mar	54
Dirección General de Biodiversidad, Bosques y Desertificación	54
Dirección General de Políticas contra la Despoblación	55
Organismos adscritos o tutelados por el MITERD	55
Organismos adscritos a la Dirección General del Agua	56
Organismos adscritos o tutelados por la Secretaría de Estado de Energía	57
Departamentos ministeriales	58
Ministerio de la Presidencia, Relaciones con las Cortes y Memoria Democrática	58
Ministerio de Cultura y Deporte	58
Ministerio del Interior	59
Ministerio de Política Territorial	59

Ministerio de Sanidad	59
Ministerio de Transportes, Movilidad y Agenda Urbana	59
Administración Autonómica	62
Andalucía. Comunidad Autónoma	62
Aragón. Comunidad Autónoma	62
Castilla-La Mancha. Comunidad Autónoma	63
Cataluña. Comunidad Autónoma	63
Comunidad de Madrid	64
Galicia. Comunidad Autónoma	65
País Vasco. Comunidad Autónoma	66
Principado de Asturias. Comunidad Autónoma	66
5 Anexos	67
Fichas estadísticas	67
Otros contenidos	77
Abreviaturas y siglas	87
Páginas web	89

1 Introducción

La **Ley 27/2006**, de 18 de julio, por la que se regulan los derechos de acceso a la información, de participación pública y de acceso a la justicia en materia de medio ambiente, incorpora las **Directivas 2003/4/CE¹** y **2003/35/CE²**, que suponen, básicamente, la adecuación del derecho comunitario al Convenio de Aarhus, sobre el acceso a la información, la participación del público en



la toma de decisiones y el acceso a la justicia en materia de medio ambiente (Aarhus, Dinamarca, el 25 de junio de 1998. Instrumento de Ratificación por España publicado en el BOE núm. 40, de 16 de febrero de 2005).

La disposición adicional octava de la Ley 27/2006 establece que las Administraciones Públicas (AA. PP.) elaborarán y publicarán información periódica de carácter estadístico sobre las solicitudes de información ambiental recibidas. Para este cometido se ha solicitado la colaboración de las diferentes AA. PP., elaborando el presente Informe, correspondiente a la anualidad de 2021.

La coordinación de los trabajos para la recopilación de esta información a nivel nacional está asignada a la **Secretaría General Técnica del Ministerio para la Transición Ecológica y el Reto Demográfico (MITERD)**, y se realiza a través de la **Oficina de Información Ambiental (OIA)**. La información que se recoge en este informe ha sido pro-

porcionada por las distintas unidades, entes y organismos de la Administración General del Estado (AGE), de la Administración Autonómica y de las Ciudades con Estatuto de Autonomía mediante la cumplimentación de un cuestionario remitido en mayo de 2022 por la OIA del MITERD.

El Informe se estructura en dos partes. La primera parte recoge la información de carácter propiamente estadístico, relativa a las solicitudes de información ambiental correspondiente a las autoridades públicas que aportaron datos al cierre del informe. En la segunda parte se abordan los contenidos en materia de difusión de información ambiental de las citadas autoridades públicas (publicidad activa).

El informe se completa con un anexo; Dentro del mismo se incluyen las fichas estadísticas de las solicitudes de información ambiental que han sido gestionadas por las autoridades públicas participantes en este informe, así como otra información relevante relacionada con los títulos y documentos que han sido objeto de publicación durante el año de estudio.

¹ DIRECTIVA 2003/4/CE DEL PARLAMENTO EUROPEO Y DEL CONSEJO de 28 de enero de 2003 relativa al acceso del público a la información medioambiental y por la que se deroga la Directiva 90/313/CEE del Consejo.

² DIRECTIVA 2003/35/CE DEL PARLAMENTO EUROPEO Y DEL CONSEJO de 26 de mayo de 2003 por la que se establecen medidas para la participación del público en la elaboración de

determinados planes y programas relacionados con el medio ambiente y por la que se modifican, en lo que se refiere a la participación del público y el acceso a la justicia, las Directivas 85/337/CEE y 96/61/CE del Consejo



2 La demanda de información ambiental

La [Ley 27/2006, de 18 de julio](#), establece el derecho de acceder a la información ambiental. Este derecho se reconoce con carácter general para todos, sin que para ello estén obligados a declarar un interés determinado y cualquiera que sea su nacionalidad, domicilio o sede (Artículo 3.1.a)).

Además, la normativa establece que la información se facilitará lo antes posible y, a más tardar, en el plazo máximo de un mes, el cual puede ser ampliado a dos meses cuando el volumen o la complejidad de la información sean tales que hagan imposible cumplir el plazo indicado (Artículo 10.2.c)).

Impone la obligación de facilitar la información en la forma o formato señalados por el solicitante, a menos que la autoridad pública ya haya difundido esta información y esté a disposición pública en otra forma o formato al que el solicitante pueda acceder fácilmente (Artículo 11). No obstante, se permite a las autoridades facilitar la información en una forma o formato diferente al solicitado, cuando aquella lo considere razonable y lo justifique adecuadamente.

Asimismo, la norma determina las únicas excepciones que pueden alegarse por parte de las autoridades públicas para negarse a facilitar la información ambiental solicitada, disponiendo además que la denegación deberá ser motivada y susceptible de recurso (Artículo 13).

De la experiencia adquirida en la aplicación de la Ley, cabe citar las siguientes valoraciones:

El procedimiento de acceso a la información ambiental regulado en la [Ley 27/2006](#), es **menos conocido**, con carácter general, que el de acceso a la información sobre la actividad pública previsto en la [Ley 19/2013](#), de 9 de diciembre, de transparencia, acceso a la información pública y buen gobierno, a pesar de que cuenta con una regulación específica anterior.

Son numerosas las solicitudes de información ambiental que se presentan a través de los canales habilitados para facilitar información sobre la actividad pública, como es el [Portal de la Transparencia](#) de la Administración General del Estado. La **multiplicidad de canales puede provocar equívocos** en el régimen jurídico aplicable a estas solicitudes, lo que conviene clarificar, máxime cuando el procedimiento de información ambiental dispone de un régimen especial de tramitación e impugnación y, conforme establece la **Disposición adicional primera de la LTBG, prevalecerá su aplicación** frente al régimen general que operará con carácter supletorio.

La elección del régimen jurídico aplicable a la solicitud reside en torno a su propio **objeto**. Si el contenido de la solicitud puede incardinarse dentro del concepto de información ambiental (Art.2.3) se tramitará siguiendo el **procedimiento** establecido en la [Ley 27/2006](#), que se configura como una especialidad del procedimiento administrativo común, independiente y con sustantividad propia. Esta norma introduce una serie de particularidades en la regulación del acceso a la información como son, entre otras, el sujeto pasivo, el propio objeto de la información o su régimen de protección administrativa que trascienden de la regulación que con carácter general se aplica a las solicitudes de información pública.

En otro orden de cosas, merece prestar especial atención a uno de los límites que, con mayor frecuencia, opera como fundamento de las denegaciones de acceso a la información ambiental, regulado en la letra f) del segundo bloque de limitaciones del artículo 13 que establece la limitación del acceso a la información cuando este afecte negativamente al carácter confidencial de los datos personales.

Las autoridades públicas podrán denegar las solicitudes de información ambiental si la revelación de la información solicitada puede afectar negativamente al carácter confidencial de los datos personales.

Cuando la información solicitada contenga **datos especialmente protegidos**, quedará prohibido su tratamiento salvo en los supuestos establecidos en el art. 9.2 del RGPD (cuando exista consentimiento explícito y, en su caso, por escrito o en cumplimiento de una Ley, entre otros) y en los términos establecidos en el art.9 de la [Ley Orgánica 3/2018](#).

Cuando la información solicitada contenga **datos no protegidos** deberá ponderarse el interés público en la divulgación de la información y los derechos de los afectados, realizando un estudio particular y atendiendo a cada caso concreto. En cumplimiento de la obligación legal establecida en la [Ley 27/2006](#) habría que conceder el acceso a la información ambiental, pero cabría preguntarse si para cumplir con la finalidad de información resulta necesario proporcionar estos datos personales. Probablemente, en la mayoría de los casos, la respuesta a esta pregunta sea negativa, y conforme al principio de limitación de la finalidad y resto de principios que rigen el tratamiento de la información (art.5 RGPD), se podrá conceder la información previa anonimización. En caso contrario, si fuera necesaria su publicación para cumplir con la finalidad de información, se requiere el consentimiento previo del afectado, entendiéndose por consentimiento del afectado: *toda manifestación de voluntad libre, específica, informada e inequívoca por la que este acepta, ya sea mediante una declaración o una clara acción afirmativa, el tratamiento de datos personales que le conciernen*. En caso de tener el consentimiento, la concesión se realizaría conforme al principio de minimización de datos, limitándose a los datos necesarios en relación con los fines para los que son tratados.

3 Los datos

Ministerio para la Transición Ecológica y el Reto Demográfico

Secretaría General Técnica

(Gestión de la información ambiental con carácter horizontal por la Oficina de Información Ambiental)

De acuerdo con el [Real Decreto 500/2020](#), de 28 de abril, por el que se desarrolla la estructura orgánica básica del Ministerio para la Transición Ecológica y el Reto Demográfico, entre las funciones que corresponden a la Secretaría General Técnica, ejercidas a través de la Vicesecretaría General Técnica, figuran, entre otras, y con carácter horizontal: “... *el seguimiento y coordinación de las actuaciones de los distintos órganos en cumplimiento de sus obligaciones derivadas de la Ley 27/2006, de 18 de julio, por la que se regulan los derechos de acceso a la información, de participación pública y de acceso a la justicia en materia de medio ambiente, y la colaboración con los mismos*”. Es por ello que, en cada centro directivo del MITERD hay designado un funcionario o una Unidad encargada de gestionar las solicitudes de información ambiental, que cuentan con la asistencia y apoyo de la Vicesecretaría General Técnica en aquellas cuestiones relacionadas con la aplicación de la Ley 27/2006 a través de la [Oficina de Información Ambiental](#) del Departamento.

En este marco, la [Orden AAA/1601/2012 \[↗\]](#), de 26 de junio, por la que se dictan instrucciones sobre la aplicación en el Departamento de la Ley 27/2006, de 18 de julio, por la que se regulan los derechos de acceso a la información, de participación pública y de acceso a la justicia en materia de medio ambiente (BOE número 172, de 19 de julio de 2012) estableció criterios comunes y homogéneos que mejorasen el procedimiento especial de tramitación y resolución de las solicitudes de información ambiental que se reciben en el Departamento, en sus órganos y en los diferentes organismos públicos y entidades que tiene adscritos al objeto de evitar disfunciones que pudieran producirse en su aplicación.

En la citada Orden, la Oficina de Información Ambiental, queda configurada como la unidad responsable de gestionar, con carácter especializado y horizontal, la información medioambiental en el ámbito del Departamento, de prestar asistencia y apoyo a los Centros directivos y organismos del MITERD, colaborar en la tarea de aplicar buenas prácticas administrativas en esta materia y de elaborar los datos periódicos de carácter estadístico relativos a las solicitudes de información ambiental. Fuera de este ámbito, actúa como órgano gestor de las manifestaciones de insatisfacción de los usuarios con los servicios, así como las iniciativas para mejorar su calidad, es decir, del Programa de Quejas y Sugerencias que regula el [Real Decreto 951/2005 \[↗\]](#), de 29 de julio, por el que se establece el marco general para la mejora de la calidad en la Administración General del Estado.

Finalmente, y en lo que concierne a la ciudadanía, la Oficina de Información Ambiental realiza las funciones de acogida, orientación y ayuda a los ciudadanos, con el objeto de facilitar el acceso a la información ambiental que obra en poder de las autoridades públicas del MITERD, así como la orientación del público sobre aquellos otros órganos de la AGE, la Administración Autónoma o Local que pudieran ser competentes por el objeto de su solicitud.

Solicitudes recibidas y gestionadas en la OIA al amparo de la Ley 27/2006

El análisis de los datos cuantitativos referidos a las solicitudes de información ambiental tramitadas por la OIA durante la anualidad 2021 es el siguiente:

	MEDIO DE ACCESO							TOTAL	%
	Tfno.	Pres.	CP	CE	SE	Reg.	PT		
TOTAL	5.960		2	2.859	1	20	115	8.957	100
Porcentaje	66,54		0,02	31,92	0,01	0,22	1,28	100	

Cuadro 1.A. Medios de acceso. Elaboración propia. Pres.: Presencial. CP: Correo postal. CE: Correo electrónico. SE: Sede electrónica. (Tfno. y Pres. datos estimados).

El canal prioritario de consulta fue el teléfono, medio que el ciudadano percibe como de mayor inmediatez para la obtención de la información, pero que también presenta el inconveniente de no poder identificar al solicitante. Hay que señalar el incremento de consultas recibidas a través de correo electrónico, aumento consolidado respecto a años anteriores y que podría convertirse en el medio de consulta mayoritario.

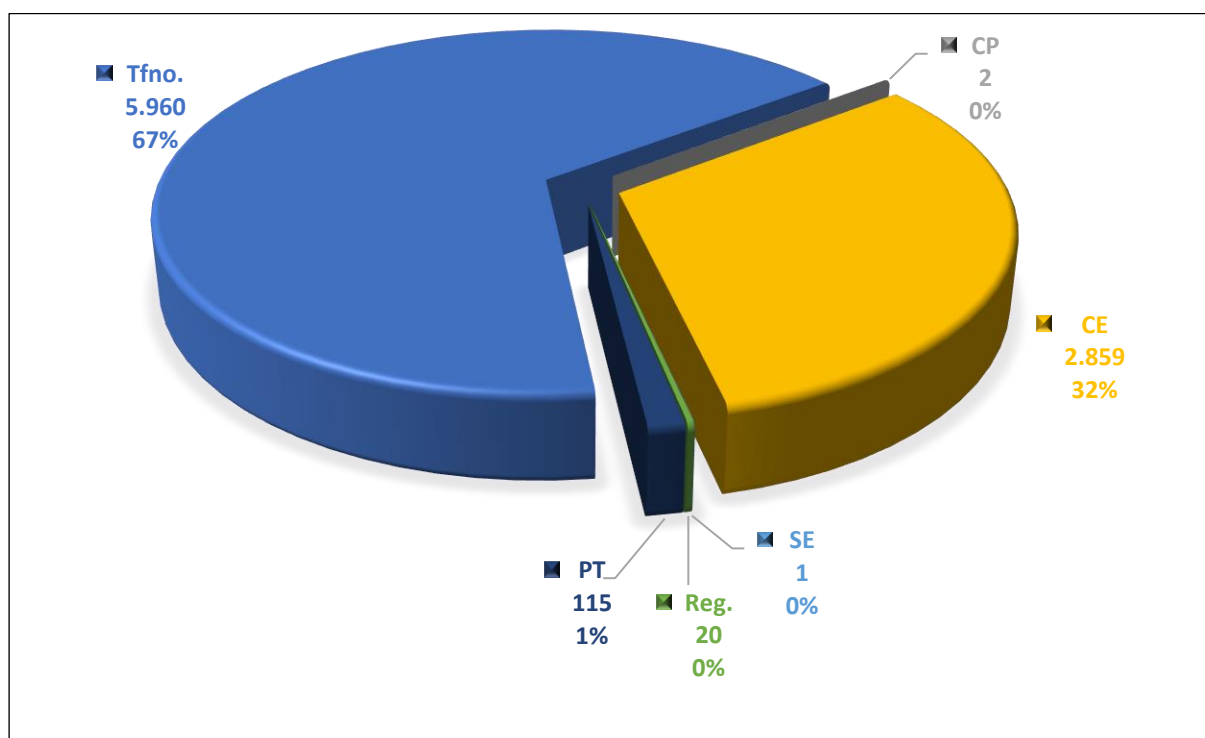


Gráfico 1.A. Medios de acceso. [Cuadro 1.A] Elaboración propia. Pres.: Presencial. CP: Correo postal. CE: Correo electrónico. SE: Sede electrónica. (Tfno. y Pres. datos estimados).

	MEDIO DE ACCESO POR ESCRITO							TOTAL	%
	Tfno.	Pres.	CP	CE	SE	Reg.	PT		
TOTAL			2	2.859	1	20	115	2.997	100
Porcentaje			0,07	31,92	0,03	0,67	3,84	100	

Cuadro 1.B. Medio de acceso por escrito. Elaboración propia. CP: Correo postal. CE: Correo electrónico. SE: Sede electrónica. Reg.: Registro. PT.: Portal de la Transparencia.

Por lo que respecta a las materias o temas más demandados por escrito fueron, como puede observarse en el Cuadro 1.C, los relativos a Energía, Ayudas relacionadas con Energía, Bonos Sociales, eléctrico y térmico, y los de aplicación de medidas, normas o planes, seguidos de las consultas relativas a Costas y Aguas.

Atmósfera	Aguas	Suelo	Paisajes	Costas	Diversidad biológica	OMG	Sustancias peligrosas	Energía	Ayudas Energía	Radiaciones, residuos	Medidas, normas, planes	Bonos sociales Energía	Política forestal	Ruido	Salud y patrimonio	Reto Demográfico	Otros MA	CITES
177	182	6	82	209	95	5	13	882	113	267	433	377	48	5	12	36	50	5
5,91	6,07	0,20	2,74	6,97	3,17	0,17	0,43	29,43	3,77	8,91	14,45	12,58	1,60	0,17	0,40	1,21	1,66	0,17

Cuadro 1.C. Materias y medio de acceso por escrito. Elaboración propia.

En cuanto a aquellas solicitudes de información que, aun siendo de temática ambiental, se presentaron por parte de los interesados a través del Portal de la Transparencia y, por tanto al amparo de la Ley 19/2013, se procedió a resolver por parte de la Secretaría General Técnica del Departamento *inadmitiendo* dichas solicitudes **en aplicación de la disposición adicional 1.2 de la Ley 19/2013** que establece que *se regirán por su normativa específica, aquellas materias que tengan previsto un régimen jurídico específico de acceso a la información, señalando concretamente el supuesto del acceso a la información ambiental*. Estas solicitudes fueron reconducidas al procedimiento administrativo especial del derecho de acceso a la información ambiental regulado en la Ley 27/2006. El número total de solicitudes que se trasladaron desde el procedimiento de la Ley 19/2013 al de la Ley 27/2006 fue de 115.

MATERIA	MEDIO DE ACCESO							TOTAL	%
	Tfno.	Pres.	CP	CE	SE	Reg.	PT		
Atmósfera	352			164			13	529	5,91
Aguas	362			155		1	26	544	6,07
Suelo	12			6				18	0,20
Paisajes y espacios naturales	163			78			4	245	2,74
Costas	416			190			19	625	6,97
Diversidad biológica	189			91			4	284	3,17
OMG	10			5				15	0,17
Sustancias peligrosas	26			12			1	39	0,43
Energía	1.754		1	849	1	18	13	2.636	29,43
Ayudas energía	225			111			2	338	3,77
Radiaciones o residuos	531			264			3	798	8,91
Medidas, normas, planes	861			413			20	1.294	14,45
Bonos sociales energía	750			377				1.127	12,58
Política forestal	95			40		1	7	143	1,60
Ruido, contaminación acústica	10			5				15	0,17
Contaminación lumínica									
Estados salud y patrimonio	24			11			1	36	0,40
Análisis, supuestos económicos									
Informes ejecución de									
Reto demográfico	72			36				108	1,21
Otros medio ambiente	99		1	47			2	149	1,66
CITES	10			5				15	0,17
TOTAL	5.960		2	2.859	1	20	115	8.957	100
Porcentaje	66,54		0,02	31,92	0,01	0,22	1,28	100	

Cuadro 2. Materia y Medio de acceso. Elaboración propia. Pres.: Presencial. CP: Correo postal. CE: Correo electrónico. SE: Sede electrónica. (Tfno. datos estimados).

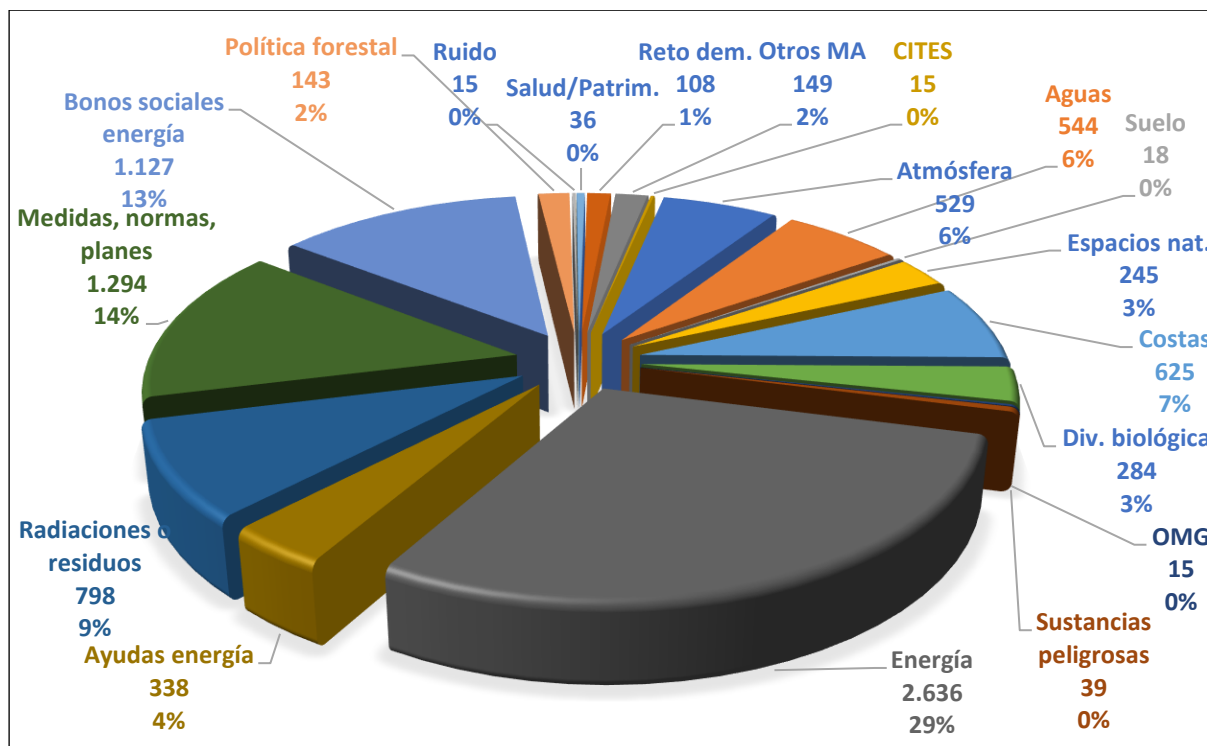


Gráfico 1.B. Materias.[Cuadro 2]. Elaboración propia. Pres.: Presencial. CP: Correo postal. CE: Correo electrónico. SE: Sede electrónica. (Tfno. y Pres. datos estimados).

A continuación, se relacionan aquellas unidades y organismos dependientes del MITERD que han aportado datos para la elaboración del presente informe. A los efectos de una mejor comprensión de algunos aspectos de los cuadros donde se recoge la información de cada unidad u organismo: indicar que se recoge la unidad o unidades de información ambiental; los datos del medio de acceso utilizado por los solicitantes para ejercer su derecho de acceso a la información ambiental; tipo de solicitantes; tiempo de respuesta; y en el apartado “recursos/reclamaciones” se recogen aquellos interpuestos contra resoluciones dictadas en aplicación de la Ley 27/2006 (Artículos 20 y 21) y el número de Recursos/Reclamaciones estimados o desestimados (1/0 – 0/0, un recurso interpuesto, ninguna reclamación, ningún recurso estimado); o el tipo de recurso interpuesto.

Dirección General del Agua

Unidad de Apoyo de la Dirección General del Agua.

Medios de acceso a la IA:	SÍ	Solicitantes:	N.º
Telefónico	✓	Admones. Públicas	
Presencial	✓	Empresas/Profesionales	23
Correo postal	✓	Asociaciones/ONG	15
Correo electrónico	✓	Ciudadanos	57
Registro	✓	Otros	
Sede electrónica	✓		
Tiempo de respuesta:	N.º	Denegación de solicitud:	N.º
En plazo	93	Art. 13.1	1
Fuera de plazo		Art. 13.2	
Sin contestar	2	Formato	
Ampliación de plazo:	N.º	Reclamaciones/Recursos:	
Complejidad de la información		Alzada/Reposición:	
Volumen		Recursos C-A.:	
Contraprestación económica:		Portal Transparencia	16
		Total solicitudes:	95

A destacar que solo una de las solicitudes de información ambiental tramitadas se inadmitió en aplicación del artículo 13.1.d) de la Ley 27/2006, por referirse a material en curso de elaboración.

Dirección General de Calidad y Evaluación Ambiental

8 Unidades de Información Ambiental (Se relacionan en el apartado "Contactos").

Medios de acceso a la IA:	SÍ	Solicitantes:	N.º
Telefónico	✓	Admones. Públicas	710
Presencial	✓	Empresas/Profesionales	3.543
Correo postal	✓	Asociaciones/ONG	121
Correo electrónico	✓	Ciudadanos	944
Registro	✓	Otros	235
Sede electrónica	✓		
Tiempo de respuesta:	N.º	Denegación de solicitud:	N.º
En plazo	5.503	Art. 13.1	37
Fuera de plazo	40	Art. 13.2	1
Sin contestar	10	Formato	2
Ampliación de plazo:	N.º	Reclamaciones/Recursos:	
Complejidad de la información	12	Alzada/Reposición:	
Volumen	8	Recursos C-A.:	
Contraprestación económica:		Portal Transparencia	24
		Total solicitudes:	5.553

Este Centro directivo cuenta con 8 unidades especializadas de información ambiental, la principal en la Subdirección General de Evaluación Ambiental. Presenta un importante volumen de solicitudes con un porcentaje muy considerable de respuestas en plazo. Hay que destacar también un número elevado de denegaciones, treinta y siete, fundamentalmente por no poseer la información solicitada (art.13.1.a)).

Oficina Española de Cambio Climático

Oficina Española de Cambio Climático.

Medios de acceso a la IA:	SÍ	Solicitantes:	N.º
Telefónico	✓	Admones. Públicas	47
Presencial	✓	Empresas/Profesionales	500
Correo postal	✓	Asociaciones/ONG	12
Correo electrónico	✓	Ciudadanos	172
Registro	✓	Otros	10
Sede electrónica	✓		
Tiempo de respuesta:	N.º	Denegación de solicitud:	N.º
En plazo	719	Art. 13.1	
Fuera de plazo	22	Art. 13.2	
Sin contestar		Formato	
Ampliación de plazo:	N.º	Reclamaciones/Recursos:	
Complejidad de la información		Alzada/Reposición:	
Volumen	22	Recursos C-A.:	
Contraprestación económica:		Portal Transparencia	5
		Total solicitudes:	741

La Oficina Española de Cambio Climático es una de las Unidades del MITERD que porcentualmente más solicitudes de información ambiental recibe de empresas y profesionales, consecuencia de la especialización de sus competencias y su relación con procesos económicos y productivos. También hay que destacar que, ante un importante volumen de solicitudes, se ha dado contestación a todas ellas aun teniendo que ampliar el plazo por volumen de la documentación solicitada.

Dirección General de la Costa y del Mar

Unidad de Atención al Ciudadano.

Medios de acceso a la IA:	SÍ	Solicitantes:	N.º
Telefónico	✓	Admones. Públicas	
Presencial	✓	Empresas/Profesionales	80
Correo postal	✓	Asociaciones/ONG	10
Correo electrónico	✓	Ciudadanos	1.486
Registro		Otros	
Sede electrónica			
Tiempo de respuesta:	N.º	Denegación de solicitud:	N.º
En plazo	1.576	Art. 13.1	
Fuera de plazo		Art. 13.2	
Sin contestar		Formato	
Ampliación de plazo:	N.º	Reclamaciones/Recursos:	
Complejidad de la información		Alzada/Reposición:	
Volumen		Recursos C-A.:	
Contraprestación económica:		Portal Transparencia	4
Total solicitudes:			1.576

Dirección General de Biodiversidad, Bosques y Desertificación

Subdirección General de Política Forestal y Lucha contra la Desertificación.

Subdirección General de Biodiversidad Terrestre y Marina (BDN*).

Medios de acceso a la IA:	SÍ	Solicitantes:	N.º
Telefónico	✓	Admones. Públicas	442
Presencial	✓	Empresas/Profesionales	1.216
Correo postal	✓	Asociaciones/ONG	138
Correo electrónico	✓	Ciudadanos	441
Registro	✓	Otros	276
Sede electrónica	✓		
Tiempo de respuesta:	N.º	Denegación de solicitud:	N.º
En plazo	2.438	Art. 13.1	1
Fuera de plazo	55	Art. 13.2	
Sin contestar	20	Formato	
Ampliación de plazo:	N.º	Reclamaciones/Recursos:	
Complejidad de la información		Alzada/Reposición:	
Volumen	39	Recursos C-A.:	
Contraprestación económica:		Portal Transparencia	8
Total solicitudes:			2.513

* Base de Datos de la Naturaleza.

La Dirección General de Biodiversidad, Bosques y Desertificación presenta, como característica a destacar, dos unidades de información ambiental de nivel Subdirección General, Política Forestal y Lucha contra la Desertificación y Biodiversidad Terrestre y Marina lo que indica que la información ambiental es un tema relevante. Es importante el número de solicitudes realizadas por empresas y profesionales que indica la especialización de sus contenidos. Solo una solicitud del total de 2.513 fue denegada por encontrarse la información en proceso de elaboración (Artículo 13.1.d) Ley 27/2006).

Dirección General de Políticas contra la Despoblación

Subdirección General de Iniciativas.

Medios de acceso a la IA:	SÍ	Solicitantes:	N.º
Telefónico	✓	Admones. Públicas	13
Presencial		Empresas/Profesionales	7
Correo postal		Asociaciones/ONG	4
Correo electrónico	✓	Ciudadanos	23
Registro	✓	Otros	
Sede electrónica			

Tiempo de respuesta:	N.º	Denegación de solicitud:	N.º
En plazo	47	Art. 13.1	4
Fuera de plazo		Art. 13.2	
Sin contestar		Formato	
Ampliación de plazo:	N.º	Reclamaciones/Recursos:	
Complejidad de la información		Alzada/Reposición:	
Volumen		Recursos C-A.:	
Contraprestación económica:		Portal Transparencia	
Total solicitudes:			47

Hay que destacar de este Centro Directivo la denegación de 4 solicitudes de información ambiental, tres de ellas por referirse a información que no obraba en dicha unidad (Artículo 13.1.a) y una por referirse a material en curso de elaboración (Artículo 13.1.d).

Organismo Autónomo Parques Nacionales

Unidad de Apoyo.

Medios de acceso a la IA:	SÍ	Solicitantes:	N.º
Telefónico		Admones. Públicas	
Presencial		Empresas/Profesionales	
Correo postal		Asociaciones/ONG	2
Correo electrónico	✓	Ciudadanos	18
Registro	✓	Otros	
Sede electrónica	✓		
Tiempo de respuesta:	N.º	Denegación de solicitud:	N.º
En plazo	8	Art. 13.1	
Fuera de plazo		Art. 13.2	
Sin contestar		Formato	
Ampliación de plazo:	N.º	Reclamaciones/Recursos:	
Complejidad de la información		Alzada/Reposición:	
Volumen		Recursos C-A.:	
Contraprestación económica:		Portal Transparencia	5
Total solicitudes:			20

Agencia Estatal de Meteorología

15 Unidades de Información Ambiental (Se relacionan en el apartado "Contactos").

Medios de acceso a la IA:	SÍ	Solicitantes*:	N.º
Telefónico	✓	Admones. Públicas	1.159
Presencial	✓	Empresas/Profesionales	2.625
Correo postal	✓	Asociaciones/ONG	2
Correo electrónico	✓	Ciudadanos	1.885
Registro	✓	Otros	18
Sede electrónica			
Tiempo de respuesta:	N.º	Denegación de solicitud:	N.º
En plazo	10.459	Art. 13.1	
Fuera de plazo	494	Art. 13.2	
Sin contestar		Formato	
Ampliación de plazo:	N.º	Reclamaciones/Recursos:	
Complejidad de la información		Alzada/Reposición:	
Volumen		Recursos C-A.:	
Contraprestación económica:	2.730	Portal Transparencia	
Total solicitudes:			10.953

*Se han excluido del total las contabilizadas como telefónicas.

La Agencia Estatal de Meteorología tiene 14 unidades de información ambiental además de la correspondiente a su sede central, ubicadas en sus delegaciones en las distintas Comunidades Autónomas, que han dado curso a un número importante de solicitudes de información, 10.953, con un porcentaje muy importante de contestaciones dentro del plazo legal. Hay que mencionar también que es el único organismo de la AGE que ha tramitado la contraprestación

económica en aplicación de la Ley 13/1996, de 30 de diciembre, de Medidas Fiscales, Administrativas y del Orden Social, que crea las tasas por prestación de servicios meteorológicos.

Consejo de Seguridad Nuclear

Secretaría General, Subdirección de Protección Radiológica Ambiental.

Medios de acceso a la IA:	SÍ	Solicitantes:	N.º
Telefónico	✓	Admones. Públicas	2
Presencial	✓	Empresas/Profesionales	87
Correo postal	✓	Asociaciones/ONG	1
Correo electrónico	✓	Ciudadanos	14
Registro	✓	Otros	
Sede electrónica	✓		
Tiempo de respuesta:	N.º	Denegación de solicitud:	N.º
En plazo	104	Art. 13.1	
Fuera de plazo		Art. 13.2	
Sin contestar		Formato	

Ampliación de plazo:	N.º	Reclamaciones/Recursos:	
Complejidad de la información		Alzada/Reposición:	
Volumen		Recursos C-A.:	
Contraprestación económica:		Portal Transparencia	
		Total solicitudes:	104

Confederación Hidrográfica del Cantábrico, O.A. (Adscrito a la DGA)

Presidencia, Secretaría General, Comisaría de Aguas, Dirección Técnica y OPH.

Medios de acceso a la IA:	SÍ	Solicitantes:	N.º
Telefónico	✓	Admones. Públicas	152
Presencial	✓	Empresas/Profesionales	37
Correo postal	✓	Asociaciones/ONG	9
Correo electrónico	✓	Ciudadanos	29
Registro	✓	Otros	3
Sede electrónica			
Tiempo de respuesta:	N.º	Denegación de solicitud:	N.º
En plazo	221	Art. 13.1	
Fuera de plazo	9	Art. 13.2	
Sin contestar		Formato	
Ampliación de plazo:	N.º	Reclamaciones/Recursos:	
Complejidad de la información		Alzada/Reposición:	
Volumen		Recursos C-A.:	
Contraprestación económica:		Portal Transparencia	2
		Total solicitudes:	230

Confederación Hidrográfica del Miño-Sil, O.A. (Adscrito a la DGA)

Confederación Hidrográfica del Miño-Sil, O.A.

Medios de acceso a la IA:	SÍ	Solicitantes:	N.º
Telefónico	✓	Admones. Públicas	7
Presencial	✓	Empresas/Profesionales	2
Correo postal	✓	Asociaciones/ONG	23
Correo electrónico	✓	Ciudadanos	122
Registro	✓	Otros	
Sede electrónica	✓		
Tiempo de respuesta:	N.º	Denegación de solicitud:	N.º
En plazo	131	Art. 13.1	
Fuera de plazo	12	Art. 13.2	
Sin contestar	4	Formato	
Ampliación de plazo:	N.º	Reclamaciones/Recursos:	

Complejidad de la información		Alzada/Reposición:	
Volumen		Recursos C-A.:	
Contraprestación económica:		Portal Transparencia	7
		Total solicitudes:	147

La Confederación Hidrográfica del Miño-Sil no ha constituido unidades de información ambiental como tales, pero sí ofrece a los ciudadanos ocho buzones de correo electrónico y seis números de teléfono para atender este tipo de solicitudes.

Confederación Hidrográfica del Duero, O.A. (Adscrito a la DGA)

Unidad de Información Ambiental.

Medios de acceso a la IA:	SÍ	Solicitantes:	N.º
Telefónico		Admones. Públicas	
Presencial		Empresas/Profesionales	2
Correo postal		Asociaciones/ONG	5
Correo electrónico		Ciudadanos	17
Registro		Otros	
Sede electrónica			

Tiempo de respuesta:	N.º	Denegación de solicitud:	N.º
En plazo		Art. 13.1	
Fuera de plazo	24	Art. 13.2	
Sin contestar		Formato	
Ampliación de plazo:	N.º	Reclamaciones/Recursos:	
Complejidad de la información		Alzada/Reposición:	
Volumen		Recursos C-A.:	
Contraprestación económica:		Portal Transparencia	
		Total solicitudes:	24

Confederación Hidrográfica del Guadiana, O.A. (Adscrito a la DGA)

Unidad de Información Ambiental.

Medios de acceso a la IA:	SÍ	Solicitantes:	N.º
Telefónico		Admones. Públicas	1
Presencial		Empresas/Profesionales	
Correo postal	✓	Asociaciones/ONG	11
Correo electrónico	✓	Ciudadanos	24
Registro	✓	Otros	
Sede electrónica	✓		
Tiempo de respuesta:	N.º	Denegación de solicitud:	N.º
En plazo	24	Art. 13.1	
Fuera de plazo	9	Art. 13.2	
Sin contestar	3	Formato	
Ampliación de plazo:	N.º	Reclamaciones/Recursos:	
Complejidad de la información		Alzada/Reposición:	
Volumen		Recursos C-A.:	
Contraprestación económica:		Portal Transparencia	18
		Total solicitudes:	36

Confederación Hidrográfica del Guadalquivir, O.A. (Adscrito a la DGA)

Comisaría de Aguas, Servicio Jurídico.

Medios de acceso a la IA:	SÍ	Solicitantes:	N.º
Telefónico	✓	Admones. Públicas	66
Presencial	✓	Empresas/Profesionales	126
Correo postal	✓	Asociaciones/ONG	31
Correo electrónico	✓	Ciudadanos	9.451
Registro	✓	Otros	

Sede electrónica	✓		
Tiempo de respuesta:	N.º	Denegación de solicitud:	N.º
En plazo	9.668	Art. 13.1	1
Fuera de plazo	4	Art. 13.2	1
Sin contestar	2	Formato	
Ampliación de plazo:	N.º	Reclamaciones/Recursos:	0/1
Complejidad de la información		Alzada/Reposición:	0/1
Volumen		Recursos C-A.:	
Contraprestación económica:		Portal Transparencia	7
		Total solicitudes:	9.674

La Confederación Hidrográfica del Guadalquivir comunica un importante número de consultas referidas al área temática “Aguas”, de las que más del 50% se realizaron a través del teléfono. Indica dos denegaciones de información, una por el artículo 13.1.b), solicitud manifiestamente irrazonable, otra al amparo del artículo 13.2. Indica también la interposición de un recurso de reposición que ha sido estimado.

Confederación Hidrográfica del Segura, O.A. (Adscrito a la DGA)

Área de Calidad, Gestión Medioambiental e Hidrología (Comisaría de Aguas).

Medios de acceso a la IA:	SÍ	Solicitantes:	N.º
Telefónico	✓	Admones. Públicas	5
Presencial	✓	Empresas/Profesionales	4
Correo postal	✓	Asociaciones/ONG	6
Correo electrónico	✓	Ciudadanos	14
Registro	✓	Otros	
Sede electrónica	✓		
Tiempo de respuesta:	N.º	Denegación de solicitud:	N.º
En plazo	21	Art. 13.1	
Fuera de plazo	6	Art. 13.2	
Sin contestar	2	Formato	
Ampliación de plazo:	N.º	Reclamaciones/Recursos:	
Complejidad de la información	4	Alzada/Reposición:	
Volumen		Recursos C-A.:	
Contraprestación económica:		Portal Transparencia	12
		Total solicitudes:	29

Confederación Hidrográfica del Júcar, O.A. (Adscrito a la DGA)

Confederación Hidrográfica del Júcar, O.A.

Medios de acceso a la IA:	SÍ	Solicitantes:	N.º
Telefónico	✓	Admones. Públicas	84
Presencial	✓	Empresas/Profesionales	53
Correo postal	✓	Asociaciones/ONG	5
Correo electrónico	✓	Ciudadanos	2.311
Registro	✓	Otros	
Sede electrónica	✓		
Tiempo de respuesta:	N.º	Denegación de solicitud:	N.º
En plazo	2.416	Art. 13.1	
Fuera de plazo	36	Art. 13.2	
Sin contestar	1	Formato	
Ampliación de plazo:	N.º	Reclamaciones/Recursos:	
Complejidad de la información	2	Alzada/Reposición:	
Volumen		Recursos C-A.:	
Contraprestación económica:		Portal Transparencia	3
		Total solicitudes:	2.453

Confederación Hidrográfica del Ebro, O.A. (Adscrito a la DGA)

Presidencia, Secretaría General, Comisaría de Aguas, Dirección Técnica y OPHidrográfica.

Medios de acceso a la IA:	SÍ	Solicitantes:	N.º
Telefónico	✓	Admones. Públicas	21
Presencial	✓	Empresas/Profesionales	22
Correo postal	✓	Asociaciones/ONG	33
Correo electrónico	✓	Ciudadanos	55
Registro	✓	Otros	
Sede electrónica	✓		
Tiempo de respuesta:	N.º	Denegación de solicitud:	N.º
En plazo	124	Art. 13.1	
Fuera de plazo	7	Art. 13.2	
Sin contestar	5	Formato	
Ampliación de plazo:	N.º	Reclamaciones/Recursos:	
Complejidad de la información		Alzada/Reposición:	
Volumen		Recursos C-A.:	
Contraprestación económica:		Portal Transparencia	10
		Total solicitudes:	131

Mancomunidad de los Canales del Taibilla. (Adscrito a la DGA)

Mancomunidad de los Canales del Taibilla

Medios de acceso a la IA:	SÍ	Solicitantes:	N.º
Telefónico	✓	Admones. Públicas	
Presencial	✓	Empresas/Profesionales	
Correo postal	✓	Asociaciones/ONG	
Correo electrónico	✓	Ciudadanos	
Registro	✓	Otros	
Sede electrónica			
Tiempo de respuesta:	N.º	Denegación de solicitud:	N.º
En plazo		Art. 13.1	
Fuera de plazo		Art. 13.2	
Sin contestar		Formato	
Ampliación de plazo:	N.º	Reclamaciones/Recursos:	
Complejidad de la información		Alzada/Reposición:	
Volumen		Recursos C-A.:	
Contraprestación económica:		Portal Transparencia	
Total solicitudes:			

Instituto para la Diversificación y Ahorro de la Energía. (Adscrito a la S.E. de Energía)

Departamento de Comunicación y Relaciones Institucionales

Medios de acceso a la IA:	SÍ	Solicitantes:	N.º
Telefónico	✓	Admones. Públicas	
Presencial	✓	Empresas/Profesionales	
Correo postal	✓	Asociaciones/ONG	
Correo electrónico	✓	Ciudadanos	8
Registro	✓	Otros	
Sede electrónica	✓		
Tiempo de respuesta:	N.º	Denegación de solicitud:	N.º
En plazo	8	Art. 13.1	3
Fuera de plazo		Art. 13.2	
Sin contestar		Formato	
Ampliación de plazo:	N.º	Reclamaciones/Recursos:	
Complejidad de la información		Alzada/Reposición:	
Volumen	1	Recursos C-A.:	
Contraprestación económica:		Portal Transparencia	8
Total solicitudes:			8

Empresa Nacional de Residuos Radiactivos, S.A., S.M.E. (Adscrito a la S.E. de Energía)

Dirección de Sostenibilidad y Comunicación.

Medios de acceso a la IA:	SÍ	Solicitantes:	N.º
Telefónico	✓	Admones. Públicas	
Presencial		Empresas/Profesionales	54
Correo postal		Asociaciones/ONG	
Correo electrónico	✓	Ciudadanos	24
Registro		Otros	
Sede electrónica	✓		
Tiempo de respuesta:	N.º	Denegación de solicitud:	N.º
En plazo	78	Art. 13.1	
Fuera de plazo		Art. 13.2	
Sin contestar		Formato	
Ampliación de plazo:	N.º	Reclamaciones/Recursos:	
Complejidad de la información		Alzada/Reposición:	
Volumen		Recursos C-A.:	
Contraprestación económica:		Portal Transparencia	3
Total solicitudes:			78

Unidades/Organismos del MITERD que no han aportado datos

Dirección General de Política Energética y Minas, Confederación Hidrográfica del Tajo, O.A.,
Instituto para la Transición Justa, O.A.

Cuadros resumen de solicitudes de información ambiental tramitadas por Unidades y Organismos del MITERD

DATOS		DGA	DGCyEA	OECC	DGCyM	DGBByD	DGPcD	OAPN	AEMET	CHCANT	CHM-S
MEDIOS ACCESO	Telefónico	✓	✓	✓	✓	✓	✓		✓	✓	✓
	Presencial	✓	✓	✓	✓	✓			✓	✓	✓
	CP	✓	✓	✓	✓	✓			✓	✓	✓
	CE	✓	✓	✓	✓	✓	✓	✓	✓	✓	✓
	Registro	✓	✓	✓		✓	✓	✓	✓	✓	✓
	SE	✓	✓	✓		✓		✓			✓
SOLICITANTES	AA.PP.		710	47		442	13		1.159	152	7
	Empresas/Prof.	23	3.543	500	80	1.216	7		2.625	37	2
	Asoc./ONG	15	121	12	10	138	4	2	2	9	23
	Ciudadanos	57	944	172	1.486	441	23	18	1.885	29	122
	Otros		235	10		276			18	3	
PLAZO	En plazo	93	5.503	719	1.576	2.438	47		10.459	221	131
	Fuera de plazo		40	22		55			494	9	12
	Sin contestar	2	10			20					4
AMPL	Complejidad		12								
	Volumen		8	22		39					
DENEG.	Art.13.1	1	37				4				
	Art.13.2		1								
	Formato		2								
RECLAM./RECURSOS ESTIMADOS/DESEST.											
C. ECONÓMICA									2.730		
PORTAL TRANSP.		16	24	5	4	8		5		2	7
TOTAL SOLICITUDES		95	5.553	741	1.576	2.513	47	20	10.953	230	147

DATOS		CHD	CHG	CHGQ	CHS	CHJ	CHE	MCT	IDAE	CSN	ENRESA
MEDIOS ACCESO	Telefónico			✓	✓	✓	✓	✓	✓	✓	✓
	Presencial			✓	✓	✓	✓	✓	✓		✓
	CP		✓	✓	✓	✓	✓	✓	✓		✓
	CE		✓	✓	✓	✓	✓	✓	✓	✓	✓
	Registro		✓	✓	✓	✓	✓	✓	✓		✓
	SE		✓	✓	✓	✓	✓	✓	✓	✓	
SOLICITANTES	AA.PP.		1	66	5	84	21	2			152
	Empresas/Prof.	2		126	4	53	22	87		54	37
	Asoc./ONG	5	11	31	6	5	33	1			9
	Ciudadanos	17	24	9.451	14	2.311	55	14	8	24	29
	Otros										3
PLAZO	En plazo		24	9.668	21	2.416	124	104	8	78	221
	Fuera de plazo	24	9	4	6	36	7				9
	Sin contestar		3	2	2	1	5				
AMPL	Complejidad				4	2					
	Volumen								1		
DENEG.	Art.13.1			1					3		
	Art.13.2			1							
	Formato										
RECLAM./RECURSOS ESTIMADOS/DESEST.			0/1	0/1		0/1					
C. ECONÓMICA											
PORTAL TRANSP.			18	7	12	3	10				3
TOTAL SOLICITUDES		24	36	9.674	29	2.453	131	0		104	78

Cuadro 3.A. Desagregación por Unidades del MITERD. Elaboración propia. No incluye los datos de la OIA.

MATERIA	MEDIO DE ACCESO							TOTAL	%
	Tfno.	Pres.	CP	CE	SE	Reg.	PT		
Atmósfera	5.306	59	168	2.496	3.711	23		11.763	34,20
Aguas	9.492	291	16	773	1.492	626		12.690	36,90
Suelo	4			44	11	2		61	0,18
Paisajes y espacios naturales	2	1	2	595	11	1		612	1,78
Costas	710			867				1.577	4,59
Diversidad biológica	1		50	216	1	33		301	0,88
OMG				210				210	0,61
Sustancias peligrosas	14			325	393	2		734	2,13
Energía	5			34	3	8		50	0,15
Ayudas energía									
Radiaciones o residuos	566			2.496	7	76	3	3.148	9,15
Medidas, normas, planes									
Bonos sociales energía									
Política forestal									
Ruido, contaminación acústica			2	20		7		29	0,08
Contaminación lumínica									
Estados salud y patrimonio	1			113	2	6		122	0,35
Análisis, supuestos económicos				176				176	0,51
Informes legislación	8	3	1	49	81			142	0,41
Reto demográfico	14			28		5		47	0,14
Otros medio ambiente	551	25	6	2.141	3	25		2.751	8,00
CITES					1			1	0,00
TOTAL	16.674	379	245	10.583	5.716	814	3	34.414	100
Porcentaje	48,45	1,10	0,71	30,75	16,61	2,37	0,01	100	

Cuadro 3.B. Materia y Medio de acceso. Elaboración propia. No incluye los datos de la OIA.

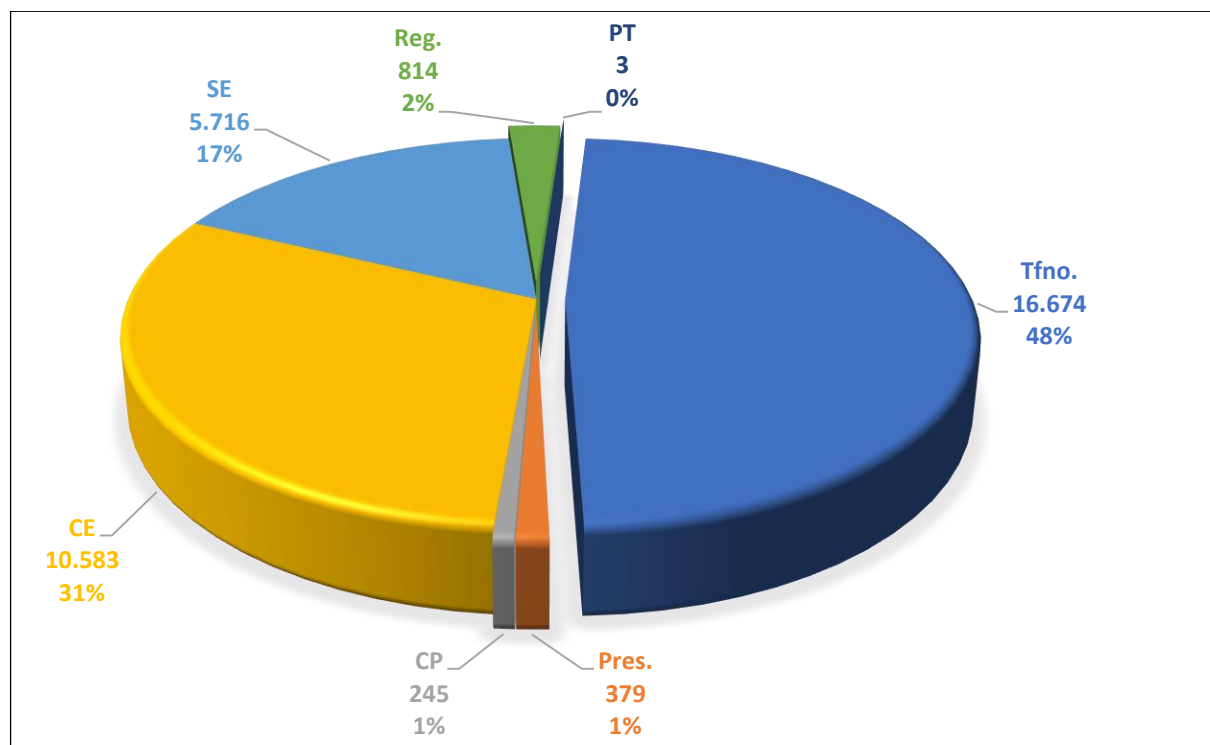


Gráfico 2.A. Medios de acceso [Cuadro 3.B]. Elaboración propia. No incluye los datos de la OIA.

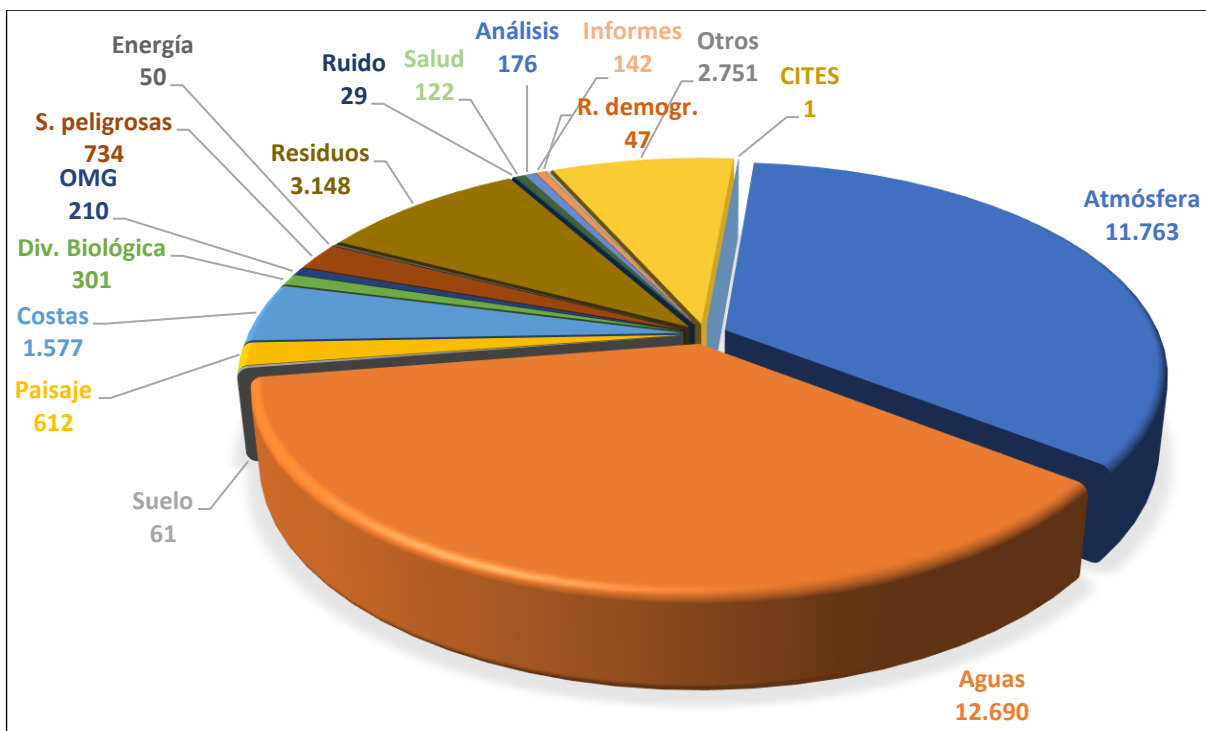


Gráfico 2.B. Materia [Cuadro 3.B]. Elaboración propia.

Departamentos Ministeriales

Ministerio de la Presidencia, Relaciones con las Cortes y Memoria Democrática

Este Departamento ha remitido información de cuatro de sus organismos dependientes, la Agencia Estatal del Boletín Oficial del Estado, Patrimonio Nacional y el Centro de Estudios Políticos y Constitucionales, O.A. y el Centro de Investigaciones Sociológicas.

DATOS		A.E. BOE	PATRIMONIO N.	CEPC, O.A.	CIS
MEDIOS ACCESO	Telefónico				
	Presencial				✓
	CP		✓	✓	✓
	CE	✓	✓	✓	✓
	Registro				✓
SE				✓	
SOLICITANTES	AA.PP.		3		
	Empresas/Prof.		1		
	Asoc./ONG		7		
	Ciudadanos	1			
	Otros		5		
PLAZO	En plazo	1	16		
	Fuera de plazo				
	Sin contestar				
AMPL.	Complejidad				
	Volumen				
DENEG.	Art.13.1				
	Art.13.2				
	Formato				
RECLAM./RECURSOS ESTIMADOS/DESEST.					
C. ECONÓMICA					
PORTAL TRANSP.					
TOTAL SOLICITUDES		1	16		

Ministerio de Asuntos Económicos y Transformación Digital

Subdirección General de Comunicación

Medios de acceso a la IA:	SÍ	Solicitantes:	N.º
Telefónico	✓	Admones. Públicas	18
Presencial		Empresas/Profesionales	
Correo postal	✓	Asociaciones/ONG	
Correo electrónico	✓	Ciudadanos	
Registro	✓	Otros	
Sede electrónica	✓		
Tiempo de respuesta:		Denegación de solicitud:	
En plazo	15	Art. 13.1	
Fuera de plazo		Art. 13.2	
Sin contestar	3	Formato	
Ampliación de plazo:		Reclamaciones/Recursos:	
Complejidad de la información		Alzada/Reposición:	
Volumen		Recursos C-A.:	
Contraprestación económica:		Portal Transparencia	9
		Total solicitudes:	18

Ministerio de Ciencia e Innovación

Instituto de Salud Carlos III

Medios de acceso a la IA:	SÍ	Solicitantes:	N.º
Telefónico	✓	Admones. Públicas	1
Presencial		Empresas/Profesionales	
Correo postal	✓	Asociaciones/ONG	
Correo electrónico	✓	Ciudadanos	1
Registro	✓	Otros	
Sede electrónica	✓		
Tiempo de respuesta:		Denegación de solicitud:	
En plazo	2	Art. 13.1	
Fuera de plazo		Art. 13.2	
Sin contestar		Formato	
Ampliación de plazo:		Reclamaciones/Recursos:	
Complejidad de la información		Alzada/Reposición:	
Volumen		Recursos C-A.:	
Contraprestación económica:		Portal Transparencia	1
Total solicitudes:			2

Ministerio de Cultura y Deporte

Subdirección General de Atención al Ciudadano, Documentación y Publicaciones

Medios de acceso a la IA:	SÍ	Solicitantes:	N.º
Telefónico	✓	Admones. Públicas	
Presencial	✓	Empresas/Profesionales	
Correo postal	✓	Asociaciones/ONG	
Correo electrónico	✓	Ciudadanos	48
Registro	✓	Otros	
Sede electrónica	✓		
Tiempo de respuesta:		Denegación de solicitud:	
En plazo	48	Art. 13.1	
Fuera de plazo		Art. 13.2	
Sin contestar		Formato	
Ampliación de plazo:		Reclamaciones/Recursos:	
Complejidad de la información		Alzada/Reposición:	
Volumen		Recursos C-A.:	
Contraprestación económica:		Portal Transparencia	
Total solicitudes:			48

Ministerio de Industria, Comercio y Turismo

Secretaría General Técnica

Medios de acceso a la IA:	SÍ	Solicitantes:	N.º
Telefónico		Admones. Públicas	
Presencial		Empresas/Profesionales	1
Correo postal	✓	Asociaciones/ONG	2
Correo electrónico	✓	Ciudadanos	
Registro	✓	Otros	
Sede electrónica	✓		
Tiempo de respuesta:	N.º	Denegación de solicitud:	N.º
En plazo	2	Art. 13.1	1
Fuera de plazo		Art. 13.2	1
Sin contestar		Formato	
Ampliación de plazo:	N.º	Reclamaciones/Recursos:	0/1
Complejidad de la información		Alzada/Reposición:	1/0
Volumen	1	Recursos C-A.:	
Contraprestación económica:		Portal Transparencia	
Total solicitudes:			3

Resaltar de los datos aportados por el Ministerio de Industria, Comercio y Turismo la presentación de un recurso de alzada que, a la fecha de elaboración de este informe, se encuentra sin resolver.

Ministerio del Interior

51 oficinas técnicas del SEPRONA de la Guardia Civil

Medios de acceso a la IA:	SÍ	Solicitantes:	N.º
Telefónico	✓	Admones. Públicas	3.421
Presencial	✓	Empresas/Profesionales	1.873
Correo postal	✓	Asociaciones/ONG	2.000
Correo electrónico	✓	Ciudadanos	21.717
Registro	✓	Otros	717
Sede electrónica	✓		
Tiempo de respuesta:	N.º	Denegación de solicitud:	N.º
En plazo	29.699	Art. 13.1	
Fuera de plazo	29	Art. 13.2	
Sin contestar		Formato	
Ampliación de plazo:		Reclamaciones/Recursos:	
Complejidad de la información	7	Alzada/Reposición:	
Volumen	22	Recursos C-A.:	
Contraprestación económica:		Portal Transparencia	9
Total solicitudes:			29.728

El Ministerio del Interior tiene una alta implicación en la aplicación de la Ley 27/2006 gracias a su Servicio de Protección de la Naturaleza (SEPRONA), desplegado por todo el territorio nacional. Ello le ha permitido atender una altísima cantidad de cuestiones relacionadas con la información ambiental. Hay que destacar también que no reporta denegaciones de información ni respuestas sin contestar.

Ministerio de Sanidad

Unidad de Apoyo de la Secretaría General Técnica, Subdirección General de Atención a los Ciudadanos, Subdirección General de Sanidad ambiental y Salud Laboral, Secretaría General de la Agencia Española de Medicamentos y Productos Sanitarios.

Medios de acceso a la IA:	SÍ	Solicitantes:	N.º
Telefónico	✓	Admones. Públicas	1.188
Presencial	✓	Empresas/Profesionales	1.131
Correo postal	✓	Asociaciones/ONG	
Correo electrónico	✓	Ciudadanos	144
Registro	✓	Otros	
Sede electrónica	✓		
Tiempo de respuesta:	N.º	Denegación de solicitud:	N.º
En plazo	2.459	Art. 13.1	
Fuera de plazo	4	Art. 13.2	
Sin contestar		Formato	
Ampliación de plazo:		Reclamaciones/Recursos:	
Complejidad de la información		Alzada/Reposición:	
Volumen		Recursos C-A.:	
Contraprestación económica:		Portal Transparencia	
Total solicitudes:			2.462

De los datos que presenta el Ministerio de Sanidad, el 74% de las consultas versaron sobre el tema "Aguas" ya que es el Departamento competente en la calidad del agua de abastecimiento a la población.

Ministerio de Transportes, Movilidad y Agenda Urbana

En los siguientes cuadros se han agrupado los datos de las 28 Autoridades Portuarias.

DATOS		AP CORUÑA	AP ALICANTE	AP ALMERÍA	AP AVILÉS	AP B. ALGECIRAS	AP B. CÁDIZ	AP BALEARES	AP BARCELONA	AP BILBAO	AP CARTAGENA	AP CASTELLÓN	AP CEUTA	AP FERROL	AP GIJÓN
MEDIOS ACCESO	Telefónico		✓	✓	✓	✓	✓	✓	✓	✓	✓	✓	✓	✓	✓
	Presencial		✓	✓	✓	✓	✓	✓	✓	✓	✓	✓	✓	✓	✓
	CP	✓	✓	✓	✓	✓	✓	✓	✓	✓	✓	✓	✓	✓	✓
	CE	✓	✓	✓	✓	✓	✓	✓	✓	✓	✓	✓	✓	✓	✓
	Registro	✓	✓	✓	✓	✓	✓	✓	✓	✓	✓	✓	✓	✓	✓
	SE	✓	✓	✓	✓	✓	✓	✓	✓	✓	✓	✓	✓	✓	✓
SOLICITANTES	AA.PP.			2	4	1		6	3	1	15	9			6
	Empresas/Prof.			1				9	10	1	7	2		1	1
	Asoc./ONG			1	1	3		1	2	1	2	3	1	1	1
	Ciudadanos	2	1	2		3		10	9	5	3			1	
	Otros		3					1							
PLAZO	En plazo	2	4		5	7	9	26	24	8	27	14	1	3	6
	Fuera de plazo			6											2
	Sin contestar														
AMPL	Complejidad														
	Volumen														
DENEG.	Art.13.1														
	Art.13.2														
	Formato														
RECLAM./RECURSOS ESTIMADOS/DESEST.															
C. ECONÓMICA															
PORTAL TRANSP.												1	1		1
TOTAL SOLICITUDES		2	4	6	5	7	23	27	24	8	27	14	1	3	8

Cuadro 4.A. Autoridades Portuarias del Ministerio de Transportes, Movilidad y Agenda Urbana.

DATOS		AP HUELVA	AP LAS PALMAS	AP MÁLAGA	AP MARÍN	AP MELILLA	AP MOTRIL	AP PASAJES	AP S.C. TENERIFE	AP SANTANDER	AP SEVILLA	AP TARRAGONA	AP VALENCIA	AP VIGO	AP V. AROUSA
MEDIOS ACCESO	Telefónico	✓	✓		✓	✓	✓	✓	✓	✓	✓	✓	✓	✓	✓
	Presencial	✓	✓		✓	✓	✓	✓	✓	✓	✓	✓	✓	✓	✓
	CP	✓	✓		✓	✓	✓	✓	✓	✓	✓	✓	✓	✓	✓
	CE	✓	✓	✓	✓	✓	✓	✓	✓	✓	✓	✓	✓	✓	✓
	Registro	✓	✓		✓	✓	✓	✓	✓	✓	✓	✓	✓	✓	✓
	SE	✓	✓	✓	✓	✓	✓	✓	✓	✓	✓	✓	✓	✓	✓
SOLICITANTES	AA.PP.	1			2								3		
	Empresas/Prof.		9	2	27				4		1	2		1	1
	Asoc./ONG	1	1	1	1	1	1	1	1	2		1	1	1	1
	Ciudadanos					2	1		2			3			
Otros															
PLAZO	En plazo	2	10	3	30	3	2	1	6	2	1	5	4	2	1
	Fuera de plazo											1			
	Sin contestar								1						
AMPL	Complejidad														
	Volumen														
DENEG.	Art.13.1														
	Art.13.2														
	Formato														

DATOS	AP HUELVA	AP LAS PALMAS	AP MÁLAGA	AP MARÍN	AP MELILLA	AP MOTRIL	AP PASAJES	AP S.C. TENERIFE	AP SANTANDER	AP SEVILLA	AP TARRAGONA	AP VALENCIA	AP VIGO	AP V. AROUSA
RECLAM./RECURSOS ESTIMADOS/DESEST.														
C. ECONÓMICA														
PORTAL TRANSP.														
TOTAL SOLICITUDES	2	10	3	30	3	2	1	7	2	1	6	4	2	1

Cuadro 4.A. Autoridades Portuarias del Ministerio de Transportes, Movilidad y Agenda Urbana.

En el siguiente cuadro se han agrupado las unidades del Departamento y los organismos y entidades dependientes.

DATOS	ADIF	AESA	AVIACIÓN CIVIL	DG CARRETERAS	CEDEX	DG M. MERCANTE	DG PROG. Y PRE.	ENAIRE	IGN	RENFE	SEITSA	SEPE	DG PERF	SASEMAR
MEDIOS ACCESO														
Teléfono	✓	✓		✓	✓		✓	✓	✓	✓	✓	✓		✓
Presencial	✓	✓					✓	✓	✓	✓	✓	✓		✓
CP	✓	✓	✓			✓	✓	✓	✓	✓	✓	✓		✓
CE	✓	✓	✓	✓	✓	✓	✓	✓	✓	✓	✓	✓	✓	✓
Registro	✓	✓			✓	✓	✓	✓		✓	✓	✓	✓	✓
SE	✓	✓	✓	✓		✓	✓	✓			✓	✓	✓	✓
SOLICITANTES														
AA.PP.	27	2		29	145		2		95	25	8			
Empresas/Prof.	23				50				304	11				
Asoc./ONG	2	1	1						37	19				
Ciudadanos	1	6	1	37	2				520	18				
Otros									743	2				
PLAZO														
En plazo	46	6	1	20	197		2		1.699	75	8			
Fuera de plazo	7	3	1	17										
Sin contestar				29										
AMPL														
Complejidad	6	2												
Volumen	1													
DENEG.														
Art.13.1														
Art.13.2														
Formato														
RECLAM./RECURSOS ESTIMADOS/DESEST.		0/2												
C. ECONÓMICA		0/2												
PORTAL TRANSP.				1										
TOTAL SOLICITUDES	53	9	2	66	197		2		1.699	75	8			

Cuadro 4.B. Unidades del Departamento y Organismos y Entes dependientes.

Departamentos ministeriales que han contestado al Cuestionario pero no aportan datos

Ministerio de Agricultura, Pesca y Alimentación, Ministerio de Consumo, Ministerio de Hacienda y Función Pública, Ministerio de Igualdad, Ministerio de Inclusión, Seguridad Social y Migraciones, Ministerio de Justicia, Ministerio de Política Territorial y Ministerio de Trabajo y Economía Social.

Departamentos ministeriales que no han contestado al Cuestionario

Ministerio de Asuntos Exteriores, Unión Europea y Cooperación, Ministerio de Defensa, Ministerio de Derechos Sociales y Agenda 2030, Ministerio de Educación y Formación Profesional, Ministerio de Universidades.

Cuadros resumen de solicitudes de información ambiental tramitadas por Departamentos Ministeriales

DATOS		MPRCMD	MAPA	MAETD	MCIEN.	MCULT.	MHFP	MIGUAL.	MINCL.	MICT	MINT.	MJUS	MPTER.	MSAN.	MTRAB.	MTES.
MEDIOS ACCESO	Telefónico			✓	✓	✓					✓			✓		✓
	Presencial			✓	✓	✓					✓			✓		✓
	CP	✓		✓	✓	✓				✓	✓			✓		✓
	CE	✓		✓	✓	✓				✓	✓			✓		✓
	Registro	✓		✓	✓	✓				✓	✓			✓		✓
SE	✓		✓	✓	✓				✓	✓			✓		✓	
SOLICITANTES	AA.PP.	3			1						3.421			1.188		368
	Empresas/Prof.	1								1	1.873			1.131		466
	Asoc./ONG	7								2	2.000					92
	Ciudadanos	1		18	1	48					21.717			144		962
	Otros	5									717					749
PLAZO	En plazo	17		15	2	48				2	29.699			2.459		2.262
	Fuera de plazo										29			4		37
	Sin contestar			3												30
AMP.	Complejidad										7					8
	Volumen									1	22					1
DENEG.	Art.13.1									1						
	Art.13.2									1						
	Formato									1						
RECLAM./RECURSOS ESTIMADOS/DESEST.										0/1 1/0						0/2 0/2
C. ECONÓMICA																
PORTAL TRANSP.				9	1						9					4
TOTAL SOLICITUDES		17		18	2	48				3	29.728			2.462		2.389

Cuadro 5.A. Desagregación de datos por Departamentos Ministeriales. Elaboración propia.

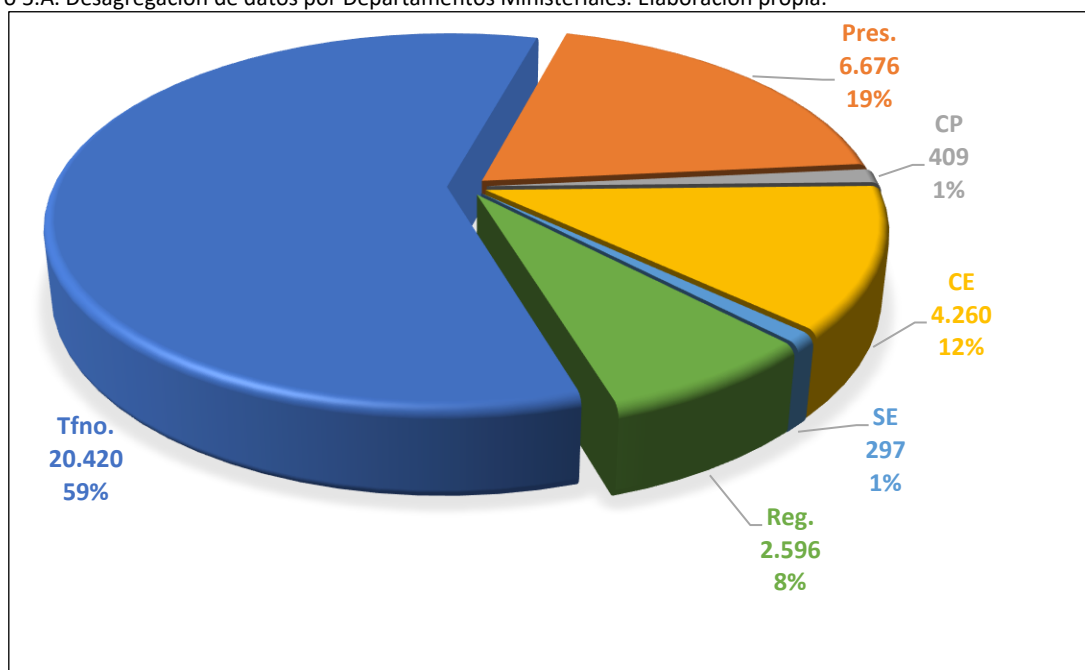


Gráfico 3.A. Medios de acceso [Cuadro 5.B]. Elaboración propia.

MATERIA	MEDIO DE ACCESO							TOTAL	%
	Tfno.	Pres.	CP	CE	SE	Reg.	PT		
Atmósfera	666	250	9	159	22	34		1.140	3,29
Aguas	2.173	735	21	468	38	1.874		5.309	15,31
Suelo	2.520	1.194	37	252	34	48		4.085	11,78
Paisajes y espacios naturales	2.764	1.056	37	588	29	59		4.533	13,08
Costas	744	104	6	135	32	4		1.025	2,96
Diversidad biológica	1.299	328	47	326	11	18		2.029	5,85
OMG	13			1				14	0,04
Sustancias peligrosas	1.321	474	24	250	44	42		2.155	6,22
Energía	183	130	2	51	1	2		370	1,07
Ayudas energía									
Radiaciones o residuos	3.227	1.158	59	543	28	77	9	5.101	14,71
Medidas, normas, planes									
Bonos sociales energía									
Política forestal									
Ruido, contaminación acústica	726	148	12	317	31	77		1.312	3,78
Contaminación lumínica									
Estados salud y patrimonio	613	211	48	152	12	99		1.135	3,27
Análisis, supuestos económicos		22		1				23	0,07
Informes legislación	449	325	15	171	3	59		1.022	2,95
Reto demográfico									
Otros medio ambiente	3.722	541	92	845	12	202		5.414	15,62
CITES									
TOTAL	20.420	6.676	409	4.260	297	2.596	9	34.667	100
Porcentaje	58,90	19,26	1,18	12,29	0,86	7,49	0,03	100	

Cuadro 5.B. Materia y Medio de acceso. Elaboración propia.

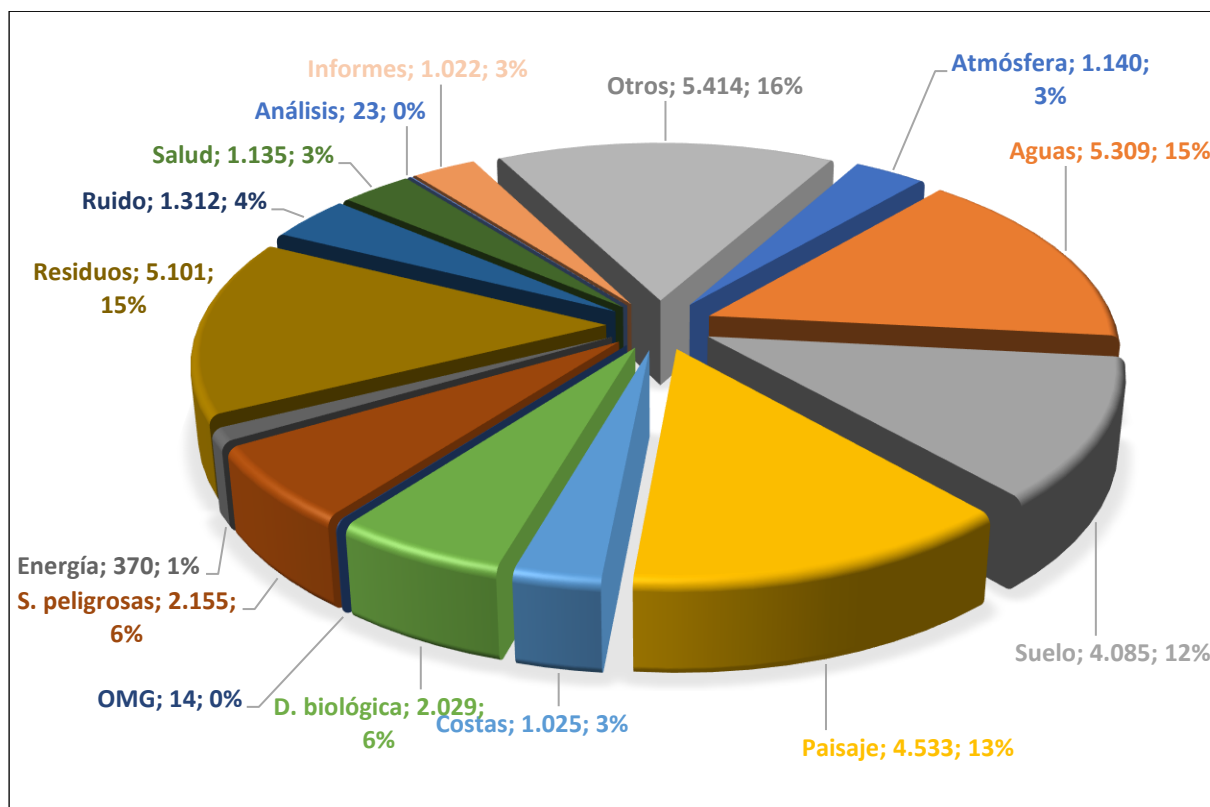


Gráfico 3.B. Materias [Cuadro 5.B]. Elaboración propia.

Administración Autónoma

Es importante que la Administración Autónoma facilite a los ciudadanos el acceso a la información ambiental, toda vez que ejerce competencias propias y delegadas en materias muy relacionadas con el ámbito de aplicación de la Ley 27/2006. Su actividad complementa la actuación de la Administración General del Estado en aquellos sectores medioambientales de competencia autonómica, ampliando las posibilidades del ejercicio de los derechos de acceso a la información de los ciudadanos.

Andalucía. Comunidad Autónoma

Servicio de Información y Participación

Medios de acceso a la IA:	SÍ	Solicitantes:	N.º
Telefónico	✓	Admones. Públicas	684
Presencial	✓	Empresas/Profesionales	6.741
Correo postal	✓	Asociaciones/ONG	41
Correo electrónico	✓	Ciudadanos	43.014
Registro	✓	Otros	8
Sede electrónica	✓		
Tiempo de respuesta:	N.º	Denegación de solicitud:	N.º
En plazo	50.441	Art. 13.1	6
Fuera de plazo	47	Art. 13.2	
Sin contestar		Formato	
Ampliación de plazo:	N.º	Reclamaciones/Recursos:	1/0
Complejidad de la información	27	Alzada/Reposición:	
Volumen	14	Recursos C-A.:	
Contraprestación económica:		Portal Transparencia	7
		Total solicitudes:	50.488

Notifica un total de 310 solicitudes de información ambiental tramitadas por el procedimiento especial de la Ley 27/2006, lo que significa que finalizaron con resolución del órgano competente. A resaltar también el altísimo número de solicitudes resueltas en plazo. Asimismo, informa de una reclamación (Artículo 21 de la Ley 27/2006), un supuesto que la ley recoge para aquellos casos en que la autoridad pública responsable no es Administración.

Aragón. Comunidad Autónoma

Servicio de Personal, Asuntos Generales e Información

Medios de acceso a la IA:	SÍ	Solicitantes:	N.º
Telefónico	✓	Admones. Públicas	59
Presencial	✓	Empresas/Profesionales	361
Correo postal	✓	Asociaciones/ONG	46
Correo electrónico	✓	Ciudadanos	259
Registro	✓	Otros	1
Sede electrónica	✓		
Tiempo de respuesta:	N.º	Denegación de solicitud:	N.º
En plazo	649	Art. 13.1	
Fuera de plazo	76	Art. 13.2	
Sin contestar		Formato	
Ampliación de plazo:	N.º	Reclamaciones/Recursos:	
Complejidad de la información	138	Alzada/Reposición:	
Volumen		Recursos C-A.:	
Contraprestación económica:		Portal Transparencia	33
		Total solicitudes:	725

Canarias. Comunidad Autónoma

Servicio de Cambio Climático e Información Ambiental

Medios de acceso a la IA:	SÍ	Solicitantes:	N.º
Telefónico	✓	Admones. Públicas	
Presencial	✓	Empresas/Profesionales	4
Correo postal	✓	Asociaciones/ONG	9
Correo electrónico	✓	Ciudadanos	23
Registro	✓	Otros	
Sede electrónica	✓		
Tiempo de respuesta:	N.º	Denegación de solicitud:	N.º
En plazo	7	Art. 13.1	5
Fuera de plazo	24	Art. 13.2	
Sin contestar	5	Formato	
Ampliación de plazo:	N.º	Reclamaciones/Recursos:	
Complejidad de la información		Alzada/Reposición:	
Volumen		Recursos C-A.:	
Contraprestación económica:		Portal Transparencia	
Total solicitudes:			36

Castilla-La Mancha. Comunidad Autónoma

Dirección General de Desarrollo Sostenible de la Viceconsejería de Medio Ambiente

Medios de acceso a la IA:	SÍ	Solicitantes:	N.º
Telefónico	✓	Admones. Públicas	479
Presencial	✓	Empresas/Profesionales	144
Correo postal	✓	Asociaciones/ONG	60
Correo electrónico	✓	Ciudadanos	96
Registro	✓	Otros	15
Sede electrónica	✓		
Tiempo de respuesta:	N.º	Denegación de solicitud:	N.º
En plazo	725	Art. 13.1	20
Fuera de plazo	52	Art. 13.2	7
Sin contestar	17	Formato	1
Ampliación de plazo:	N.º	Reclamaciones/Recursos:	
Complejidad de la información	16	Alzada/Reposición:	
Volumen	29	Recursos C-A.:	
Contraprestación económica:	44	Portal Transparencia	10
Total solicitudes:			794

Además de los medios de acceso normalizados como la Sede Electrónica [\[7\]](#)[\[7\]](#), el correo electrónico [\[7\]](#) o la Oficina Virtual [\[7\]](#), la Comunidad Autónoma de Castilla-La Mancha dispone también de medios de acceso especializados en cartografía como es el canal disponible en la Consejería de Agricultura [\[7\]](#), en la Consejería de Desarrollo Sostenible [\[7\]](#), en la Metaoficina [\[7\]](#), en el Centro Cartográfico Regional [\[7\]](#) y en la aplicación FIDIAS donde se reciben las solicitudes sobre incendios forestales.

Castilla y León. Comunidad Autónoma

Sección de Sistemas de Información Ambiental

Medios de acceso a la IA:	SÍ	Solicitantes:	N.º
Telefónico		Admones. Públicas	2
Presencial		Empresas/Profesionales	31
Correo postal	✓	Asociaciones/ONG	60
Correo electrónico	✓	Ciudadanos	41
Registro	✓	Otros	1
Sede electrónica	✓		

Tiempo de respuesta:	N.º	Denegación de solicitud:	N.º
En plazo	38	Art. 13.1	20
Fuera de plazo	68	Art. 13.2	
Sin contestar	29	Formato	
Ampliación de plazo:	N.º	Reclamaciones/Recursos:	
Complejidad de la información		Alzada/Reposición:	
Volumen		Recursos C-A.:	
Contraprestación económica:	32	Portal Transparencia	7
		Total solicitudes:	135

Cataluña. Comunidad Autónoma

Servicio de Información Ambiental. Dirección General de Políticas Ambientales y Medio Natural.

Medios de acceso a la IA:	SÍ	Solicitantes:	N.º
Telefónico	✓	Admones. Públicas	1.824
Presencial	✓	Empresas/Profesionales	2.314
Correo postal	✓	Asociaciones/ONG	497
Correo electrónico	✓	Ciudadanos	3.646
Registro	✓	Otros	134
Sede electrónica	✓		
Tiempo de respuesta:	N.º	Denegación de solicitud:	N.º
En plazo	8.284	Art. 13.1	8
Fuera de plazo	116	Art. 13.2	1
Sin contestar	15	Formato	
Ampliación de plazo:	N.º	Reclamaciones/Recursos:	0/2
Complejidad de la información	18	Alzada/Reposición:	1/1
Volumen	11	Recursos C-A.:	
Contraprestación económica:		Portal Transparencia	67
		Total solicitudes:	8.415

Comunidad de Madrid

Área de Información Ambiental y Coordinación de Contenidos WEB

Medios de acceso a la IA:	SÍ	Solicitantes:	N.º
Telefónico	✓	Admones. Públicas	394
Presencial	✓	Empresas/Profesionales	4.334
Correo postal	✓	Asociaciones/ONG	103
Correo electrónico	✓	Ciudadanos	3.512
Registro	✓	Otros	343
Sede electrónica	✓		
Tiempo de respuesta:	N.º	Denegación de solicitud:	N.º
En plazo	8.513	Art. 13.1	5
Fuera de plazo	149	Art. 13.2	
Sin contestar	24	Formato	
Ampliación de plazo:	N.º	Reclamaciones/Recursos:	
Complejidad de la información		Alzada/Reposición:	
Volumen	85	Recursos C-A.:	
Contraprestación económica:	19	Portal Transparencia	2
		Total solicitudes:	8.686

Extremadura. Comunidad Autónoma

Dirección General de Sostenibilidad

Medios de acceso a la IA:	SÍ	Solicitantes:	N.º
Telefónico	✓	Admones. Públicas	
Presencial	✓	Empresas/Profesionales	1
Correo postal	✓	Asociaciones/ONG	7
Correo electrónico	✓	Ciudadanos	10
Registro	✓	Otros	1
Sede electrónica	✓		

Tiempo de respuesta:	N.º	Denegación de solicitud:	N.º
En plazo	15	Art. 13.1	
Fuera de plazo	4	Art. 13.2	
Sin contestar		Formato	
Ampliación de plazo:	N.º	Reclamaciones/Recursos:	
Complejidad de la información		Alzada/Reposición:	
Volumen		Recursos C-A.:	
Contraprestación económica:	18	Portal Transparencia	7
		Total solicitudes:	19

Galicia. Comunidad Autónoma

Unidad de Información Ambiental

Medios de acceso a la IA:	SÍ	Solicitantes:	N.º
Telefónico	✓	Admones. Públicas	505
Presencial	✓	Empresas/Profesionales	5.402
Correo postal	✓	Asociaciones/ONG	42
Correo electrónico	✓	Ciudadanos	332
Registro	✓	Otros	26
Sede electrónica	✓		
Tiempo de respuesta:	N.º	Denegación de solicitud:	N.º
En plazo	6.411	Art. 13.1	
Fuera de plazo	106	Art. 13.2	
Sin contestar	40	Formato	
Ampliación de plazo:	N.º	Reclamaciones/Recursos:	0/1
Complejidad de la información		Alzada/Reposición:	1/0 1/0
Volumen		Recursos C-A.:	
Contraprestación económica:	106	Portal Transparencia	13
		Total solicitudes:	6.557

Illes Balears. Comunidad Autónoma

Unidad de Información Ambiental

Medios de acceso a la IA:	SÍ	Solicitantes:	N.º
Telefónico	✓	Admones. Públicas	335
Presencial	✓	Empresas/Profesionales	205
Correo postal	✓	Asociaciones/ONG	46
Correo electrónico	✓	Ciudadanos	1.334
Registro	✓	Otros	45
Sede electrónica	✓		
Tiempo de respuesta:	N.º	Denegación de solicitud:	N.º
En plazo	22	Art. 13.1	
Fuera de plazo	33	Art. 13.2	
Sin contestar	1	Formato	
Ampliación de plazo:	N.º	Reclamaciones/Recursos:	
Complejidad de la información		Alzada/Reposición:	
Volumen	1	Recursos C-A.:	
Contraprestación económica:		Portal Transparencia	31
		Total solicitudes:	1.965

La Rioja. Comunidad Autónoma

Dirección General de Infraestructuras, Dirección General de Biodiversidad, S. Gral. Técnica

Medios de acceso a la IA:	SÍ	Solicitantes:	N.º
Telefónico	✓	Admones. Públicas	2
Presencial	✓	Empresas/Profesionales	52
Correo postal	✓	Asociaciones/ONG	245
Correo electrónico	✓	Ciudadanos	128
Registro	✓	Otros	
Sede electrónica	✓		

Tiempo de respuesta:	N.º	Denegación de solicitud:	N.º
En plazo	367	Art. 13.1	7
Fuera de plazo		Art. 13.2	
Sin contestar		Formato	
Ampliación de plazo:	N.º	Reclamaciones/Recursos:	0/9
Complejidad de la información		Alzada/Reposición:	2/8 1/2
Volumen		Recursos C-A.:	
Contraprestación económica:	4	Portal Transparencia	20
Total solicitudes:			427

Melilla. Ciudad Autónoma

Oficina Técnica de Control de la Contaminación Ambiental

Medios de acceso a la IA:	SÍ	Solicitantes:	N.º
Telefónico	✓	Admones. Públicas	7
Presencial	✓	Empresas/Profesionales	
Correo postal	✓	Asociaciones/ONG	
Correo electrónico	✓	Ciudadanos	
Registro	✓	Otros	
Sede electrónica	✓		
Tiempo de respuesta:	N.º	Denegación de solicitud:	N.º
En plazo	13	Art. 13.1	
Fuera de plazo		Art. 13.2	
Sin contestar		Formato	
Ampliación de plazo:	N.º	Reclamaciones/Recursos:	
Complejidad de la información		Alzada/Reposición:	
Volumen		Recursos C-A.:	
Contraprestación económica:		Portal Transparencia	1
Total solicitudes:			14

Navarra. Comunidad Autónoma

Dirección General de Medio Ambiente

Medios de acceso a la IA:	SÍ	Solicitantes:	N.º
Telefónico	✓	Admones. Públicas	17
Presencial		Empresas/Profesionales	30
Correo postal		Asociaciones/ONG	24
Correo electrónico		Ciudadanos	57
Registro		Otros	6
Sede electrónica			
Tiempo de respuesta:	N.º	Denegación de solicitud:	N.º
En plazo	49		1
Fuera de plazo		84	
Sin contestar		1	
Ampliación de plazo:	N.º	Reclamaciones/Recursos:	
Complejidad de la información	11	Alzada/Reposición:	
Volumen		6	Recursos C-A.:
Contraprestación económica:		Portal Transparencia	2
Total solicitudes:			134

País Vasco. Comunidad Autónoma

Viceconsejería de Sostenibilidad Ambiental

Medios de acceso a la IA:	SÍ	Solicitantes:	N.º
Telefónico	✓	Admones. Públicas	
Presencial	✓	Empresas/Profesionales	
Correo postal	✓	Asociaciones/ONG	
Correo electrónico	✓	Ciudadanos	
Registro	✓	Otros	
Sede electrónica	✓		

Tiempo de respuesta:	N.º	Denegación de solicitud:	N.º
En plazo	8.461	Art. 13.1	
Fuera de plazo		Art. 13.2	
Sin contestar		Formato	
Ampliación de plazo:	N.º	Reclamaciones/Recursos:	
Complejidad de la información		Alzada/Reposición:	
Volumen		Recursos C-A.:	
Contraprestación económica:	100	Portal Transparencia	45
Total solicitudes:			8.461

El Gobierno Vasco tiene un servicio de atención al ciudadano, Zuzenean, que gestiona todas las solicitudes de información, independientemente del tema del que trate la consulta; las de contenido medioambiental que por razón de su complejidad no pueden atenderse desde el servicio general, se tramitan posteriormente al servicio de información ambiental de la Viceconsejería de Sostenibilidad Ambiental.

Principado de Asturias. Comunidad Autónoma

Servicio de Calidad del Aire y Cambio Climático

Medios de acceso a la IA:	SÍ	Solicitantes:	N.º	
Telefónico	✓	Admones. Públicas	27	
Presencial	✓	Empresas/Profesionales	15	
Correo postal	✓	Asociaciones/ONG	9	
Correo electrónico	✓	Ciudadanos	3	
Registro	✓	Otros		
Sede electrónica	✓			
Tiempo de respuesta:	N.º	Denegación de solicitud:	N.º	
En plazo	33	Art. 13.1		
Fuera de plazo		9		Art. 13.2
Sin contestar		5		Formato
Ampliación de plazo:	N.º	Reclamaciones/Recursos:		
Complejidad de la información		Alzada/Reposición:		
Volumen		Recursos C-A.:		
Contraprestación económica:		Portal Transparencia		
Total solicitudes:			2.071	

Comunidades Autónomas que no han contestado al Cuestionario

Cantabria, Comunidad Autónoma; Ceuta, Ciudad Autónoma; Comunidad Valenciana, Comunidad Autónoma; Región de Murcia, Comunidad Autónoma.

Cuadros resumen de solicitudes de información ambiental tramitadas por las CC.AA.

DATOS		ANDALUCÍA	ARAGÓN	CANARIAS	C- MANCHA	C. Y LEÓN	CATALUÑA	C. MADRID	EXTREM.	GALICIA	I. BALEARS	LA RIOJA	MELILLA	NAVARRA	PAÍS VASCO	P. ASTURIAS
MEDIOS ACCESO	Telefónico	✓	✓		✓		✓	✓	✓	✓	✓	✓	✓		✓	✓
	Presencial	✓	✓	✓	✓		✓	✓	✓	✓	✓	✓	✓	✓	✓	✓
	CP	✓	✓	✓	✓	✓	✓	✓	✓	✓	✓	✓	✓	✓	✓	✓
	CE	✓	✓	✓	✓	✓	✓	✓	✓	✓	✓	✓	✓	✓	✓	✓
	Registro	✓	✓	✓	✓	✓	✓	✓	✓	✓	✓	✓	✓	✓	✓	✓
	SE	✓	✓	✓	✓	✓	✓	✓	✓	✓	✓	✓	✓		✓	✓
SOLICITANTES	AA.PP.	684	59		479	2	1.824	394		505	335	2		17		27
	Empresas/Prof.	6.741	361	4	144	31	2.314	4.334	1	5.402	205	52	7	30		15
	Asoc./ONG	41	46	9	60	60	497	103	7	42	46	245	2	24		9
	Ciudadanos	43.014	259	23	96	41	3.646	3.512	10	332	1.334	128	4	57		3
	Otros	8	1		15	1	134	343	1	26	45		1	6		
PLAZO	En plazo	50.441	649	7	725	38	8.284	8.513	15	6.411	22	367	13	49	8.461	33
	Fuera de plazo	47	77	24	52	68	116	149	4	106	33		1	84		9
	Sin contestar			5	17	29	15	24		40	1			1		5
AMP.	Complejidad	14	138		16		18							11		
	Volumen	27			29		11	85			1			6		
DENEG.	Art.13.1	6			20	20	8	5				7		1		
	Art.13.2				7		1									
	Formato				1											
RECLAM./RECURSOS ESTIMADOS/DESEST.		1/0					0/2 1/1			0/1 1/0		0/9 2/8				
C. ECONÓMICA					44	32		19	18	106		4			100	
PORTAL TRANSP.		7	33		10		67	2	7	13	31	20		2	45	
TOTAL SOLICITUDES		50.488	725	36	794	135	8.415	8.686	19	6.557	1.965	427	14	134	8.461	2.071

Cuadro 6.A. Desagregación de datos por Comunidades Autónomas. Elaboración propia.

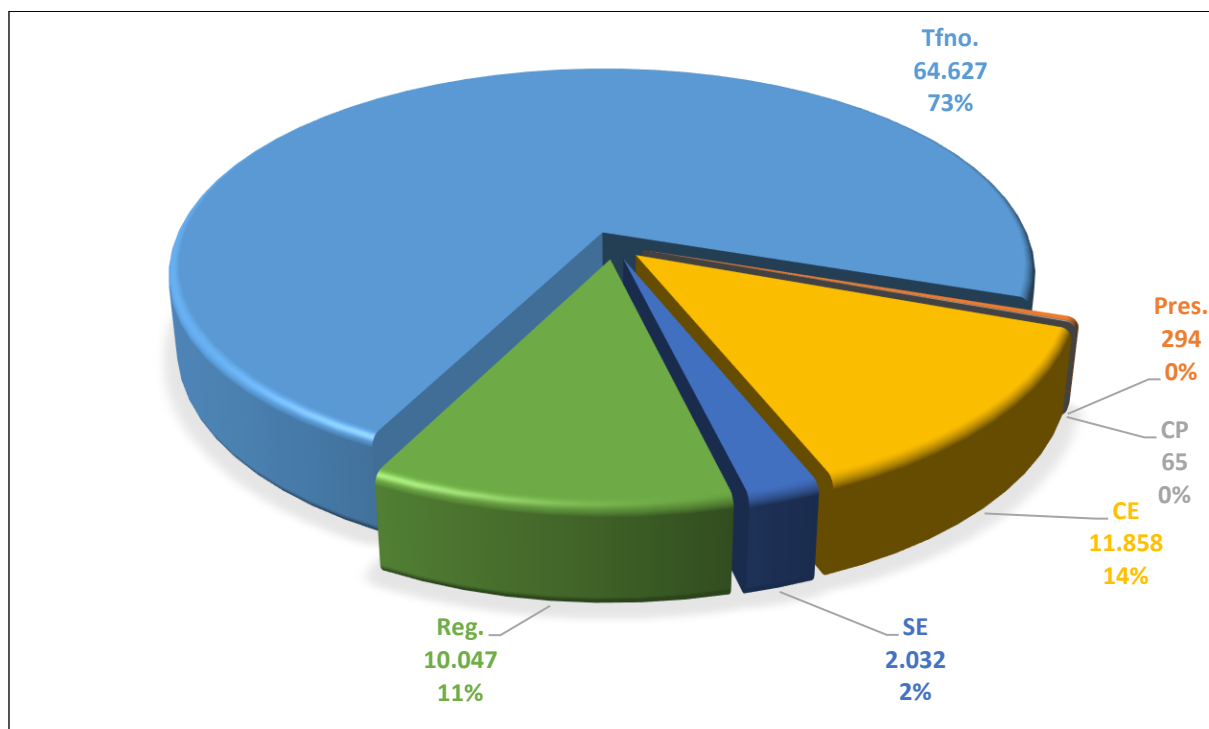


Gráfico 4.A. Medios de acceso [Cuadro 6.B]. Elaboración propia.

MATERIA	MEDIO DE ACCESO							TOTAL	%
	Tfno.	Pres.	CP	CE	SE	Reg.	PT		
Atmósfera	4.234	16	15	1.375	67	5.240		10.947	12,31
Aguas	2.760	30	3	562	110	1.145		4.610	5,18
Suelo	938	14		291	110	235		1.588	1,79
Paisajes y espacios naturales	4.442	74	36	1.339	272	509		6.672	7,50
Costas	333	1		92	13	59		498	0,56
Diversidad biológica	28.522	47	5	996	697	489		30.756	34,59
OMG						2		2	0,00
Sustancias peligrosas	4			5	2	25		36	0,04
Energía	629	14	3	195	11	182		1.034	1,16
Ayudas energía									
Radiaciones o residuos	16.277	55		5.121	364	650		22.467	25,27
Medidas, normas, planes									
Bonos sociales energía									
Política forestal									
Ruido, contaminación acústica	286	4		114	8	182		594	0,67
Contaminación lumínica									
Estados salud y patrimonio	52	1		91		330		474	0,53
Análisis, supuestos económicos	3.341			450	224	41		4.056	4,56
Informes legislación	3			46	7	11		67	0,08
Reto demográfico									
Otros medio ambiente	2.806	38	3	1.181	147	947		5.122	5,76
CITES									
TOTAL	64.627	294	65	11.858	2.032	10.047		88.923	100
Porcentaje	72,68	0,33	0,07	13,34	2,29	11,30		100	

Cuadro 6.B. Materia y Medio de acceso. Elaboración propia.

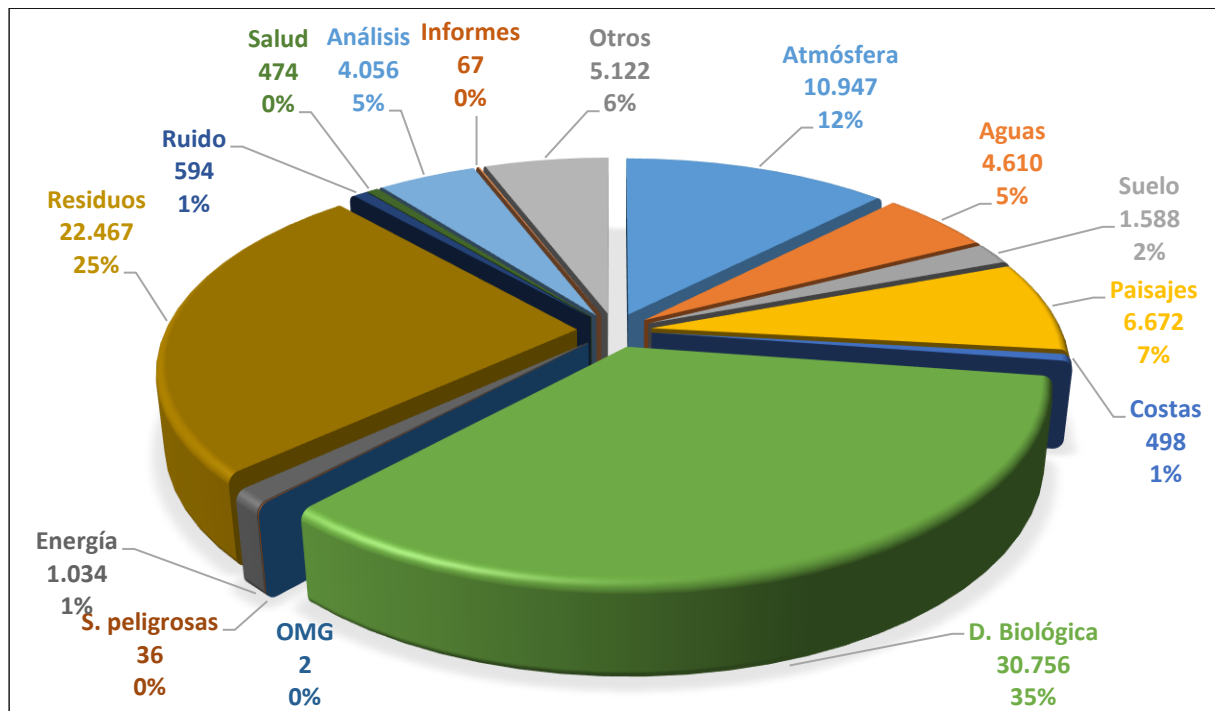


Gráfico 4.B. Materias. [Cuadro 6.B]. Elaboración propia.

Cuadros resumen

Totales y Porcentajes por materia

MATERIA	OIA		MITERD		AGE		CC. AA.		TOTAL	%
	TOTAL	%	TOTAL	%	TOTAL	%	TOTAL	%		
Atmósfera	529	5,91	11.763	34,18	1.140	3,29	10.947	12,31	24.379	14,60
Aguas	544	6,07	12.690	36,87	5.309	15,32	4.610	5,18	23.153	13,87
Suelo	18	0,20	61	0,18	4.085	11,79	1.588	1,79	5.752	3,45
Paisajes	245	2,74	612	1,78	4.533	13,08	6.672	7,50	12.062	7,22
Costas	625	6,97	1.577	4,58	1.025	2,96	498	0,56	3.725	2,23
Diversidad biológica	284	3,17	301	0,87	2.029	5,85	30.756	34,59	33.370	19,99
OMG	15	0,17	210	0,61	14	0,04	2	0	241	0,14
Sustancias peligrosas	39	0,43	734	2,13	2.155	6,22	36	0,04	2.964	1,80
Energía	2.636	29,43	50	0,15	370	1,06	1.034	1,16	4.090	2,47
Ayudas energía	338	3,77							338	0,20
Radiaciones o residuos	798	8,91	3.148	9,15	5.101	14,72	22.467	25,27	31.514	18,98
Medidas, normas, planes	1.294	14,45							1.294	0,78
Bonos sociales energía	1.127	12,58							1.127	0,68
Política forestal	143	1,60							143	0,09
Ruido	15	0,17	29	0,08	1.312	3,78	594	0,67	1.950	1,16
Estados salud y patrimonio	36	0,40	122	0,35	1.135	3,27	474	0,53	1.767	1,07
Análisis económicos			176	0,51	23	0,07	4.056	4,56	4.255	2,58
Informes legislación			142	0,41	1.022	2,95	67	0,08	1.231	0,75
Reto demográfico	108	1,21	47	0,14					155	0,09
Otros medio ambiente	149	1,66	2.751	7,99	5.414	15,63	5.122	5,76	13.436	7,66
CITES	15	0,17	1	0,00					16	0,01
TOTAL	8.957	100	34.414	100	34.667	100	88.923	100	166.961	100
Porcentaje	5,36		20,61		20,76		53,26		100	

Cuadro 7.A. Materias. Elaboración propia.

Agrupación por Áreas de actividad del MITERD

ÁREAS	OIA	MITERD	AGE	CC. AA.	Total	Porcentaje
Energía	4.100	50	370	1.034	5.554	3,33
Biodiversidad	687	914	6.562	37.428	45.591	27,31
Reto Demográfico	108	47		155	155	0,09
Agua	544	12.690	5.309	4.610	23.153	13,87
Costas	625	1.577	1.025	498	3.725	2,23
Calidad y EA	921	4.304	13.802	25.161	44.188	26,47
Cambio Climático	529	11.763	1.140	10.947	24.379	14,60
Otros	1.443	3.069	6.459	9.245	20.216	12,11
Total	8.957	34.414	34.667	88.923	166.961	100
Porcentaje	5,36	20,61	20,76	53,26	100	

Cuadro 7.B. Áreas MITERD. Elaboración propia.

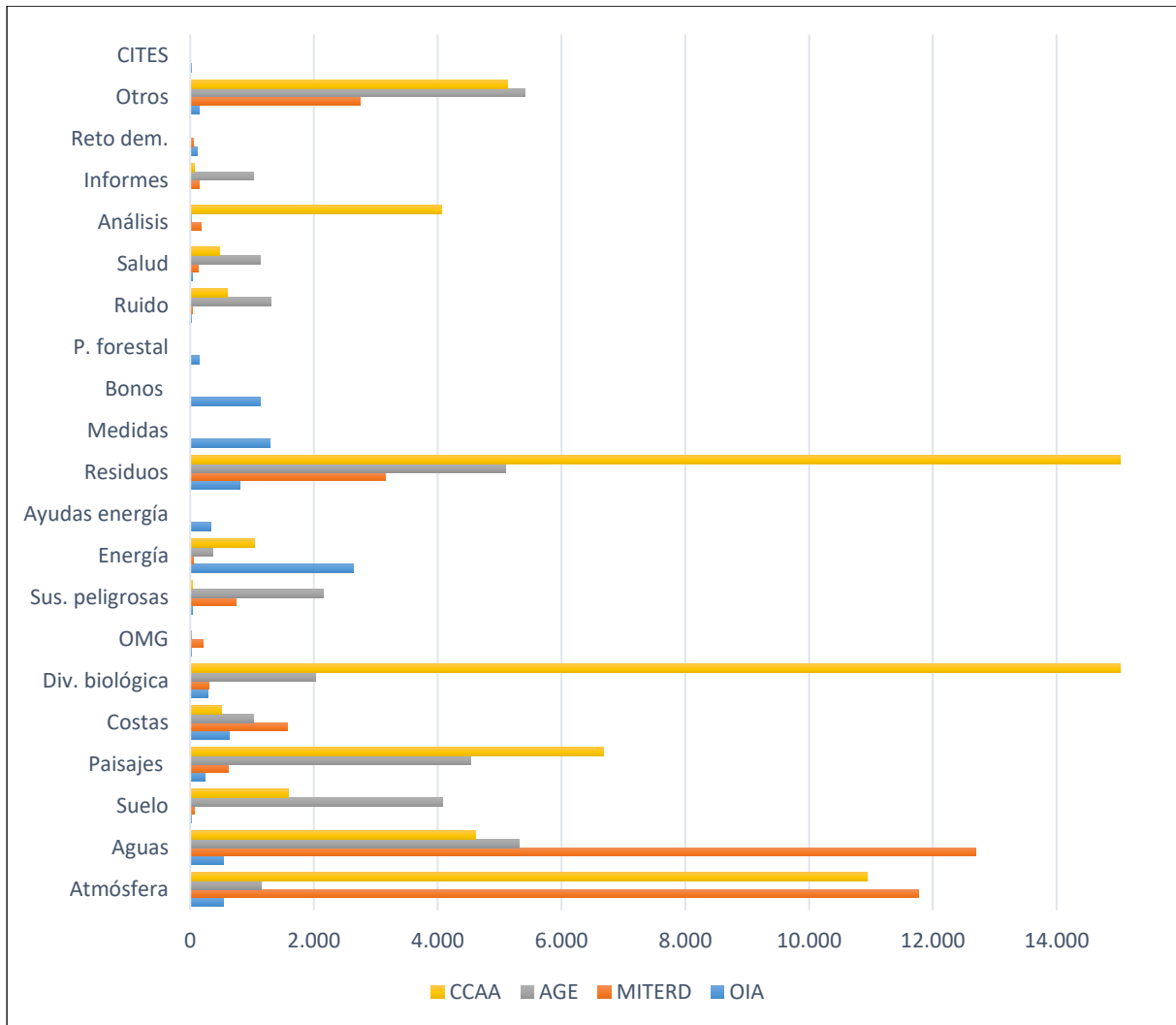


Gráfico 5.A. Materias. [Cuadro 7.A]. Elaboración propia.

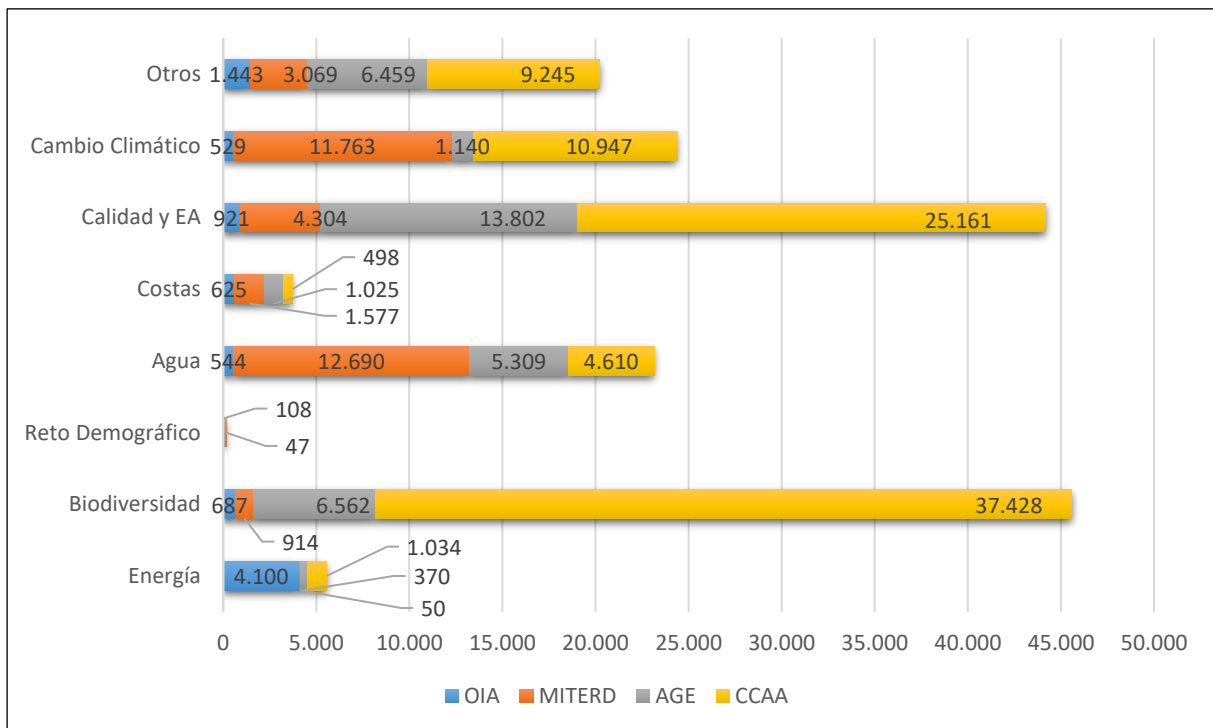


Gráfico 5.B. [Cuadro 7.B]. Áreas MITERD. Elaboración propia.

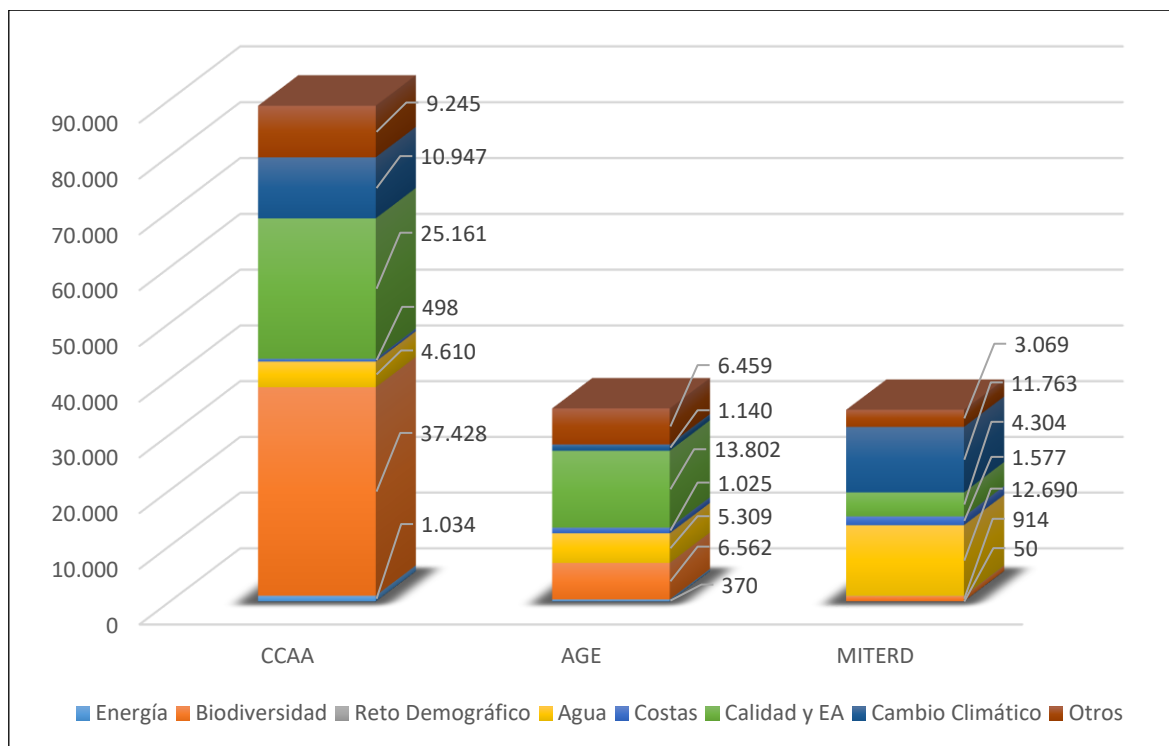


Gráfico 5.C. [Cuadro 7.B]. Áreas MITERD. Elaboración propia.

Comparativa AGE – CC. AA.

MATERIA	MITERD + AGE		CC. AA.	
	TOTAL	%	TOTAL	%
Atmósfera	12.903	18,68	10.947	12,31
Aguas	17.999	26,05	4.610	5,18
Suelo	4.146	6,00	1.588	1,79
Paisajes y espacios naturales	5.145	7,45	6.672	7,50
Costas	2.602	3,77	498	0,56
Diversidad biológica	2.330	3,37	30.756	34,59
OMG	224	0,32	2	0,00
Sustancias peligrosas	2.889	4,18	36	0,04
Energía	420	0,61	1.034	1,16
Radiaciones o residuos	8.249	11,94	22.467	25,27
Ruido, contaminación acústica	1.341	1,94	594	0,67
Estados salud y patrimonio	1.257	1,82	474	0,53
Análisis, supuestos económicos	199	0,29	4.056	4,56
Informes ejecución de legislación	1.164	1,68	67	0,08
Reto demográfico	47	0,07		
Otros medio ambiente	8.165	11,82	5.122	5,76
CITES	1	0,00		
TOTAL	69.081	100	88.923	100
Porcentaje	43,72		56,28	

Cuadro 8. Elaboración propia.

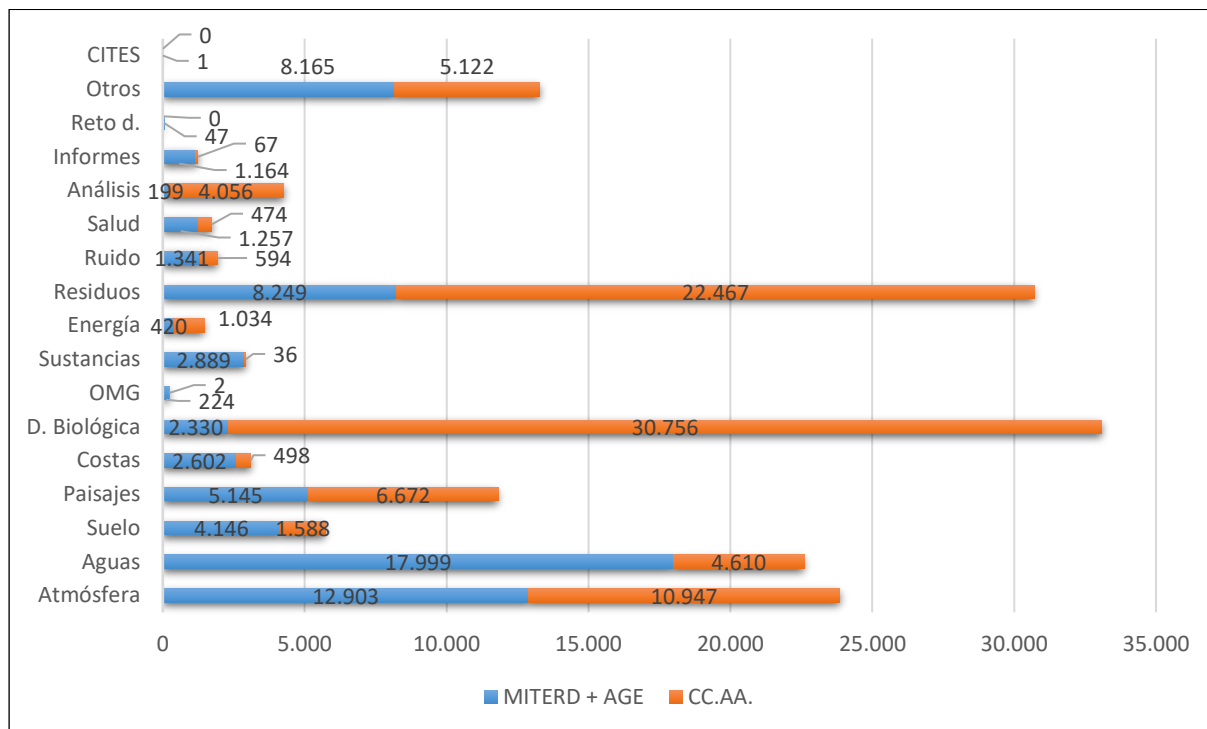
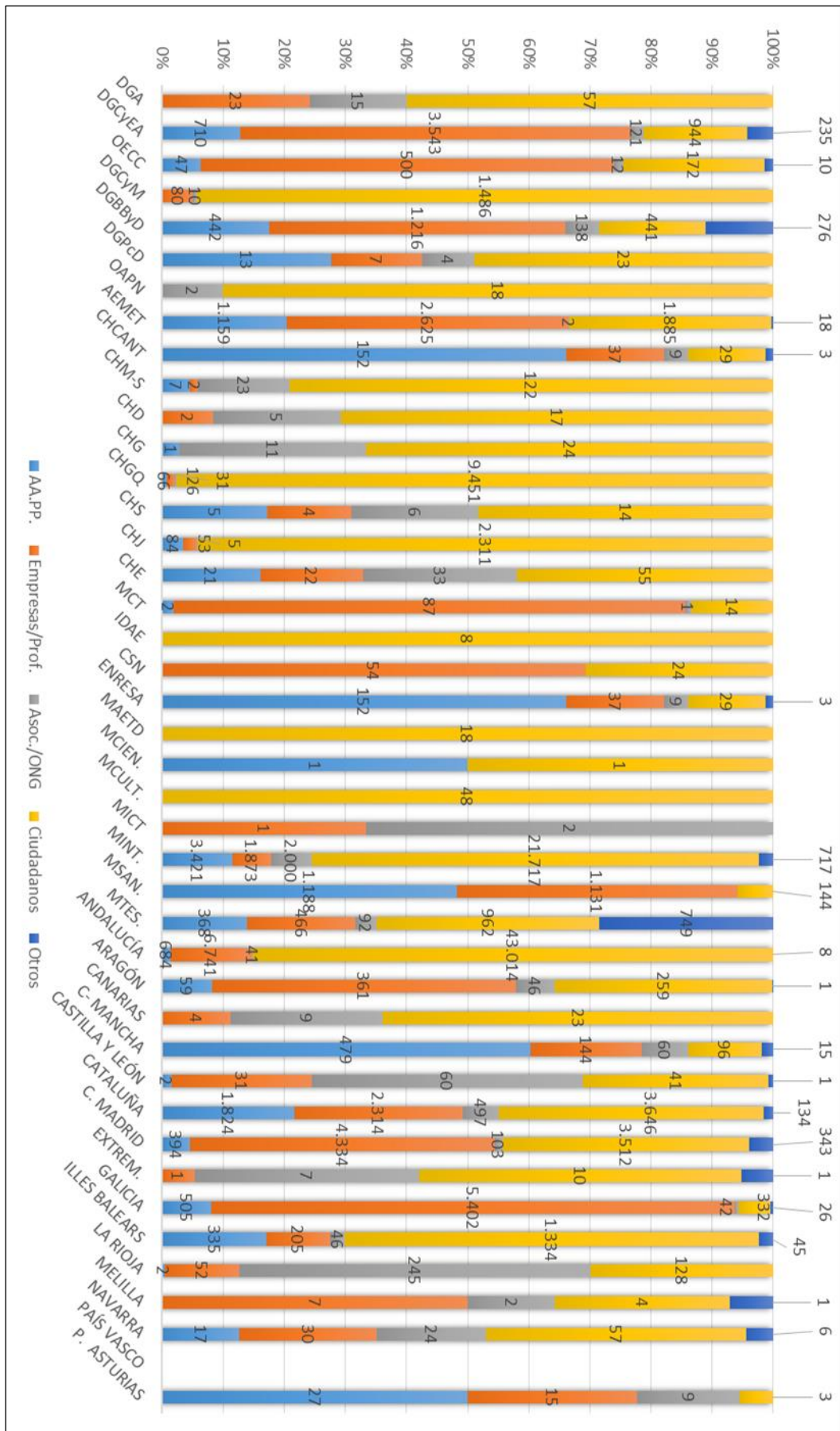


Gráfico 6. [Cuadro 8]. Elaboración propia.

	TIPO SOLICITANTE							TIPO SOLICITANTE					
	AA.PP.	Emp./Prof.	Asoc./ONG	Ciudadanos	Otros	TOTAL		AA.PP.	Emp./Prof.	Asoc./ONG	Ciudadanos	Otros	TOTAL
DGA		23	15	57		95	MCIEN.	1			1		2
DGCyEA	710	3.543	121	944	235	5.553	MCULT.				48		48
OECC	47	500	12	172	10	741	MICT		1	2			3
DGCyM		80	10	1.486		1.576	MINT.	3.421	1.873	2.000	21.717	717	29.728
DGBByD	442	1.216	138	441	276	2.513	MSAN.	1.188	1.131		144		2463
DGPcD	13	7	4	23		47	MTES.	368	466	92	962	749	2637
OAPN			2	18		20	ANDALUCÍA	684	6.741	41	43.014	8	50.488
AEMET	1.159	2.625	2	1.885	18	5.689	ARAGÓN	59	361	46	259	1	726
CHCANT	152	37	9	29	3	230	CANARIAS		4	9	23		36
CHM-S	7	2	23	122		154	C- MANCHA	479	144	60	96	15	794
CHD		2	5	17		24	C. Y LEÓN	2	31	60	41	1	135
CHG	1		11	24		36	CATALUÑA	1.824	2.314	497	3.512	343	8.415
CHGQ	66	126	31	9.451		9.674	C. MADRID	394	4.334	103	3.512	343	8.686
CHS	5	4	6	14		29	EXTREM.		1	7	10	1	19
CHJ	84	53	5	2.311		2.453	GALICIA	505	5.402	42	332	26	6.307
CHE	21	22	33	55		131	I. BALEARS	335	205	46	1.334	45	1.965
MCT	2	87	1	14		104	LA RIOJA	2	52	245	128		427
IDAE				8		8	MELILLA		7	2	4	1	14
CSN		54		24		78	NAVARRA	17	30	24	57	6	134
ENRESA	152	37	9	29	3	230	PAÍS VASCO						0
MAETD				18		18	P. ASTURIAS	27	15	9	3		54

Cuadro 9. Distribución por tipo de solicitante. Elaboración propia.

Gráfico 7 (Cuadro 9). En la siguiente página.



	CUMPLIMIENTO PLAZO					CUMPLIMIENTO PLAZO			
	En plazo	F. de plazo	Sin cont.	TOTAL		En plazo	F. de plazo	Sin cont.	TOTAL
DGA	93		2	95	MCIEN.	2			2
DGCyEA	5.503	40	10	5.553	MCULT.	48			48
OECC	719	22		741	MICT	2			2
DGCyM	1.576			1.576	MINT.	29.699	29		29.728
DGBByD	2.438	55	20	2.513	MSAN.	2.459	4		2.463
DGPcD	47			47	MTES.	2.262	37	30	2.329
OAPN	20			20	ANDALUCÍA	50.441	47		50.488
AEMET	10.459	494		10.953	ARAGÓN	649	77		726
CHCANT	221	9		230	CANARIAS	7	24	5	36
CHM-S	131	12	4	147	C- MANCHA	725	52	17	794
CHD		24		24	C. Y LEÓN	38	68	29	135
CHG	24	9	3	36	CATALUÑA	8.284	116	15	8.415
CHGQ	9.668	4	2	9.674	C. MADRID	8.513	149	24	8.686
CHS	21	6	2	29	EXTREM.	15	4		19
CHJ	2.416	36	1	2.453	GALICIA	6.411	106	40	6.557
CHE	124	7	5	136	ILLES BALEARS	22	33	1	1.965
MCT	104			104	LA RIOJA	367			367
IDAE	8			8	MELILLA	13	1		14
CSN	78			78	NAVARRA	49	84	1	134
ENRESA	221	9		230	PAÍS VASCO	8.461			8.461
MAETD	15		3	18	P. ASTURIAS	33	9	5	47

Cuadro 10. Cumplimiento de plazos. Elaboración propia.

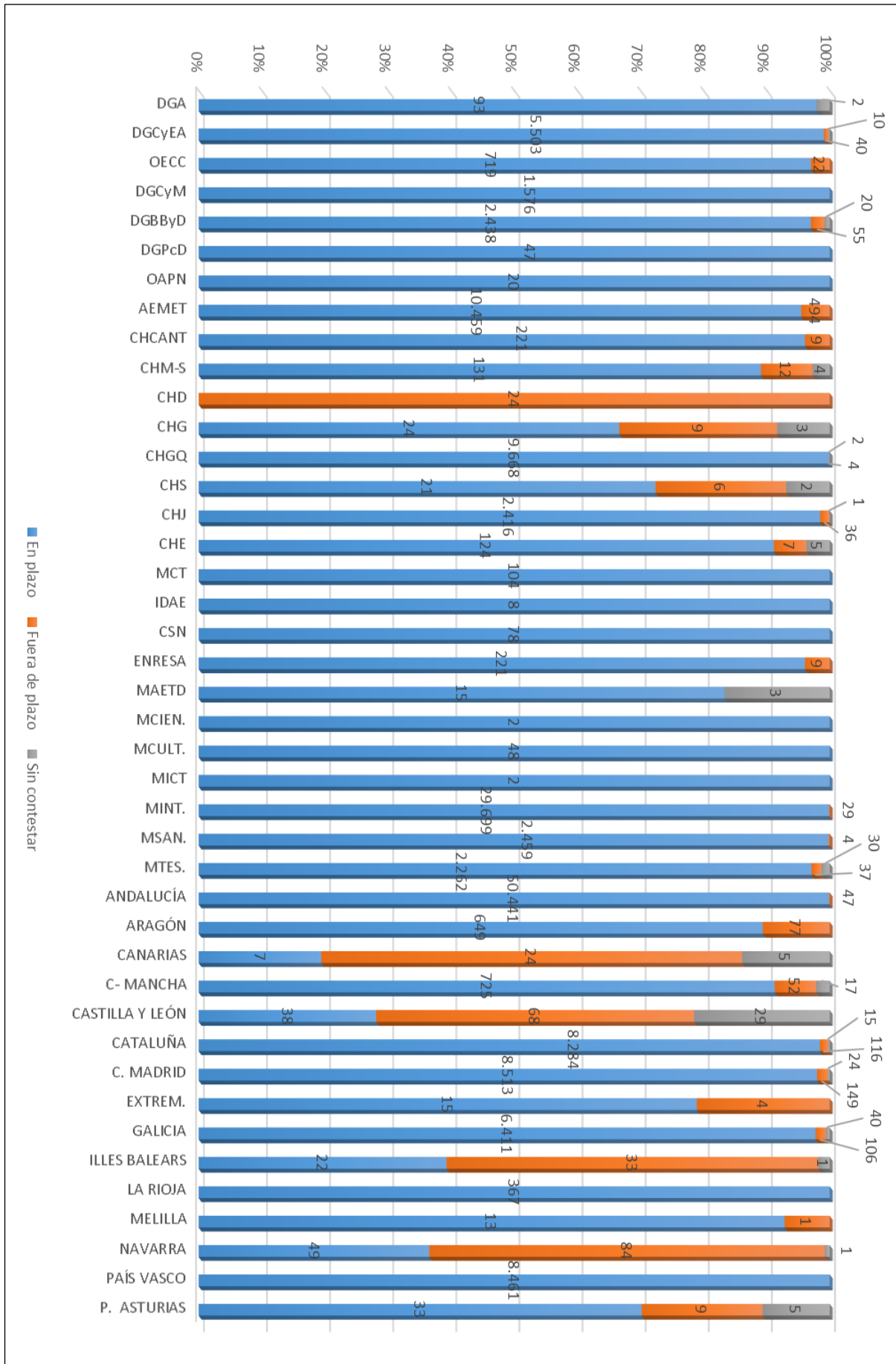


Gráfico 8 (Cuadro 10). Cumplimiento de plazos.

4 La difusión de la información ambiental

El Título II de la Ley 27/2006 contiene la regulación específica del derecho de acceso a la información ambiental, en su doble faceta de suministro activo y pasivo de información. En la primera vertiente, las Administraciones Públicas deben informar a los ciudadanos sobre los derechos que les reconoce la Ley y ayudarles en la búsqueda de la información, al tiempo que se impone la obligación de elaborar listas de las autoridades públicas que poseen información ambiental, que deberán ser públicamente accesibles con el fin de que los ciudadanos puedan localizar la información que precisan con la mayor facilidad.

La publicidad activa implica la difusión por propia iniciativa de la información que obra en poder de los poderes públicos de forma veraz, actualizada, objetiva, comprensible y gratuita, habilitándose para ello los medios necesarios, prioritariamente electrónicos, de acceso universal y tratamiento libre, fácil y continuado. Se trata de posibilitar que la ciudadanía conozca la información que sea relevante para garantizar la transparencia de la actividad pública.

Por medio de la publicidad activa, las Administraciones Públicas contribuyen al cumplimiento del principio de transparencia que debe regir su actuación. La publicidad activa está plenamente interrelacionada con el derecho de acceso; la accesibilidad y disponibilidad de la información para todos, así como la claridad con la que ésta se facilite, incidirá de forma inversa en el ejercicio del derecho de acceso. Es en esta política de datos abiertos en la que se fundamenta la segunda parte de este informe.


En el artículo 6, de la Ley 27/2006, se establecen las obligaciones específicas de las autoridades públicas en materia de difusión de la información ambiental y en su artículo 7 se indica el contenido mínimo de la misma:

“La información que se difunda será actualizada, si procede, e incluirá, como mínimo, los siguientes extremos:

- 1. Los textos de tratados, convenios y acuerdos internacionales y los textos legislativos comunitarios, estatales, autonómicos o locales sobre el medio ambiente o relacionados con la materia.*
- 2. Las políticas, programas y planes relativos al medio ambiente, así como sus evaluaciones ambientales cuando proceda.*
- 3. Los informes sobre los avances registrados en materia de aplicación de los elementos enumerados en los apartados 1 y 2 de este artículo cuando éstos hayan sido elaborados en formato electrónico o mantenidos en dicho formato por las autoridades públicas.*
- 4. Los informes sobre el estado del medio ambiente contemplados en el artículo 8.*
- 5. Los datos o resúmenes de los datos derivados del seguimiento de las actividades que afecten o puedan afectar al medio ambiente.*
- 6. Las autorizaciones con un efecto significativo sobre el medio ambiente y los acuerdos en materia de medio ambiente. En su defecto, la referencia al lugar donde se puede solicitar o encontrar la información de conformidad con lo dispuesto en el artículo 5.*

7. Los estudios sobre el impacto ambiental y evaluaciones del riesgo relativos a los elementos del medio ambiente mencionados en el artículo 2.3.a). En su defecto, una referencia al lugar donde se puede solicitar o encontrar la información de conformidad con lo dispuesto en el artículo 5.”

Ministerio para la Transición Ecológica y el Reto Demográfico



Página principal de la web del MITERD [↗]

El MITERD difundió, a través del portal del Departamento [↗] una amplia información sobre materias medioambientales. Además de la información difundida a través del portal en Internet se editaron distintas publicaciones; éstas han ido descendiendo sensiblemente en los últimos años al editarse cada vez menos información en formato papel y ampliarse la que se publica a través de medios electrónicos.

Finalmente, hay que destacar que el MITERD edita las Memorias anuales sobre las principales actuaciones realizadas por el Departamento, que se pueden consultar en el apartado Memoria anual de actuaciones del Ministerio [↗].

UNIDAD	S.E.	WEB	RRSS	BD	SEM	CONF	PUBL.
Dirección General del Agua							
D.G. de Calidad y Evaluación Ambiental							
Oficina Española de Cambio Climático							
D.G. de la Costa y el Mar							
D.G. de Biodiversidad, Bosques y Desertificación							
D.G. de Políticas contra la Despoblación							
O.A. Parques Nacionales							
Agencia Estatal de Meteorología							
C.H. del Cantábrico							
C.H. del Miño-Sil							
C.H. del Guadalquivir							
C.H. del Segura							
C.H. del Júcar							
C.H. del Ebro							
Mancomunidad Canales del Taibilla							
IDAE							
CSN							
ENRESA							

Cuadro 11. Medios de difusión utilizados. S.E.: Sede electrónica. WEB: Página web departamental. RRSS: Redes Sociales. BD.: Bases de Datos. SEM.: Seminarios. CONF.: Conferencias. PUBL.: Publicaciones.

Secretaría General Técnica

La difusión de la información ambiental se realizó mediante la página web [↗].

Dirección General del Agua

La Dirección General del Agua incluye en su Área de actividad de la página web ministerial [\[7\]](#) amplia documentación, información y aplicaciones sobre el ejercicio de sus competencias en el Sistema Español de Gestión del Agua [\[7\]](#) y en especial en todos aquellos aspectos que se refieren a la gestión del dominio público hidráulico (dph). El Libro Verde de la Gobernanza del Agua en España [\[7\]](#) es la publicación más reciente sobre este tema y recoge fundamentalmente la identificación de los objetivos



y prioridades de la política del agua. A destacar las fichas elaboradas en colaboración con el sector privado con los servicios relacionados con al agua que las empresas españolas prestan. Se trata de un documento vivo, que pretende mostrar a la comunidad internacional el potencial de la empresa española para aportar soluciones eficaces y eficientes a los retos que el futuro nos presenta en materia de agua.

En la Sede Electrónica del MITERD se encuentran todos los procedimientos administrativos referidos al dph que se pueden tramitar en las Confederaciones Hidrográficas. En 2021 se han incorporado dos nuevos procedimientos que hasta ahora no se realizaban de forma electrónica, la "Obtención y mantenimiento del título de Entidad Colaboradora de la Administración Hidráulica (ECAH)" y la "Solicitud de datos sobre calidad de aguas", ambos responsabilidad de la Subdirección General de Protección de las Aguas y Gestión de Riesgos.

De la actividad de difusión de contenidos de la Dirección General del Agua en el año 2021 se pueden destacar los siguientes:

- Jornada Día Mundial del Agua 2021 [\[7\]](#).
- Jornadas y Congresos en gestión de los riesgos de inundación 2021 [\[7\]](#).
- Publicaciones [\[7\]](#): La Dirección General del Agua pone a disposición de los ciudadanos una amplia gama de publicaciones gratuitas en formato pdf referidas a concesiones y autorizaciones de dph, delimitación y restauración del dph, estado y calidad de las aguas, evaluación de los recursos hídricos, gestión de riesgos de inundación, seguridad de presas y embalses o Planificación hidrológica.



- Plan DSEAR: Plan Nacional de Depuración, Saneamiento, Eficiencia, Ahorro y Reutilización, aprobado en julio de 2021 [\[7\]](#)
- Actualización anual de los informes y mapas de sequía y escasez (2021) [\[7\]](#).
- Seguridad de presas. Jornada "Entidades colaboradoras de la Administración Hidráulica en materia de control de la seguridad de presas y embalses", diciembre de 2021 [\[7\]](#). Jornada "Implantación de Planes de Emergencias de Presas", diciembre de 2021 [\[7\]](#). Jornada de presentación de las Normas Técnicas de Seguridad de Presas y Embalses, julio de 2021 [\[7\]](#): NTS para la clasificación de las presas y para la elaboración e implantación de los planes de emergencia de presas y sus embalses, NTS para el proyecto, construcción y puesta en carga

de presas y llenado de sus embalses, NTS para la explotación, revisiones de seguridad y puesta fuera de servicio de presas, Trabajos complementarios de la DGA para culminar la puesta en práctica de las Normas Técnicas de Seguridad para las presas y sus embalses.

- Información que se utiliza a nivel nacional (planificación hidrológica, gestión de recursos hídricos) e internacional, como el Boletín Hidrológico Semanal [7], el Sistema de Información del Anuario de Aforos [7], el Programa de Evaluación de los Recursos Hídricos procedentes de la Innivación (ERHIN) [7] o el Sistema Automático de Información Hidrológica (SAIH) [7].

- La Dirección General del Agua pone a disposición de los ciudadanos, profesionales, empresas y administraciones los visores GIS del Área temática “Agua”: El visor GIS del Sistema Nacional de Cartografía de Zonas Inundables (SNCZI) [7] (Cartografía de Zonas Inundables e Inventario de Presas y Embalses) y el Sistema de Información de Redes de Seguimiento e Información Hidrológica [7] (Reservas Naturales Fluviales, Censo Nacional de Vertidos, Estado y calidad de las aguas subterráneas e Información hidrológica de aguas superficiales). Todas las capas de información disponibles para estos visores y para el Geoportal del MITERD se pueden descargar desde la zona de Descargas [7] en formato shapefile para su visualización en cualquier software GIS.



Dirección General de Calidad y Evaluación Ambiental

El total de consultas realizadas a las páginas web del Área “Calidad y Evaluación Ambiental” fue de 1.349.830 y entre sus contenidos más difundidos cabe destacar:

- Normativa de Responsabilidad Medioambiental, Información sobre la Comisión técnica de prevención y reparación de daños medioambientales, Análisis de Riesgos Medioambientales, Análisis de Riesgos Sectoriales, Gestión del riesgo medioambiental. Buzón de apoyo a empresas [7].
- Aplicación informática integrada ARM-IDM-MORA (Modelo de Oferta de Responsabilidad Ambiental, Índice de Daño Medioambiental y Análisis de Riesgos Medioambientales) [7], integradas en el Sistema de Información de Responsabilidad Medioambiental (SIRMA) [7] e Información sobre la evaluación de la Ley 26/2007, de 23 de octubre, de Responsabilidad Medioambiental.



- Información del Sistema Español de Inventarios y Proyecciones de Emisiones a la Atmósfera: Inventario Nacional de Gases de Efecto Invernadero (GEIs) [7], Inventario Nacional de Contaminantes Atmosféricos [7] y Proyecciones de Emisiones [7].
- Información sobre El Sistema EMAS (Eco-Management and Audit Scheme), Reglamento Comunitario de Eco-gestión y Ecoauditoria [7] y la Etiqueta Ecológica Europea (Ecolabel) [7].



- Sistema de Información sobre Contaminación Acústica (SICA) [↗], Directrices para la creación de Zonas de Bajas Emisiones (ZBE) [↗], Información sobre la campaña anual de la Semana Europea de la Movilidad [↗], legislación, procedimientos, guías, formularios y registro público sobre organismos modificados genéticamente (OMG) [↗].
- Obligaciones derivadas de los Reglamentos europeos REACH (1907/2006 relativo al registro, evaluación, autorización y restricción de sustancias químicas) y CLP (1272/2008 de clasificación, etiquetado y envasado de sustancias y mezclas), Visor datos de calidad del aire en tiempo real [↗], Buzón de correo para consultas sobre calidad del aire, página web del Índice Nacional de Calidad del Aire (ICA) en tiempo real y previsto [↗], Evaluación anual de la calidad del aire [↗], aportaciones de fuentes naturales de contaminantes en aire ambiente, informes y estudios sobre la calidad del aire, Registro de emisiones y fuentes contaminantes (PRTR-España) [↗].
- En el apartado Legislación de la web del MITERD se encuentra incluido el texto y el glosario de la Ley de Evaluación Ambiental 21/2013, de 9 de diciembre [↗].
- Proyecto SABIA: Sistema de Información para la tramitación telemática de los procedimientos de evaluación ambiental, consulta de expedientes de Evaluación Ambiental y acceso a cartografía ambiental [↗].
- Residuos: Textos legislativos comunitarios, estatales y autonómicos, Planes de residuos nacionales y autonómicos, Informes sobre el estado del medio ambiente, Estadísticas, datos numéricos.
- Estrategia Española de Economía Circular, España Circular 2030 (EEEC) [↗] y el I Plan de Acción de Economía Circular (PAEC 2021-2030) [↗].

En el Anexo “Otros contenidos” se relacionan las publicaciones, de carácter gratuito, que la Dirección General de Calidad y Evaluación Ambiental ha comunicado para el presente informe.

Oficina Española de Cambio Climático

En la página web del área “Cambio Climático” del MITERD [↗] la Oficina Española de Cambio Climático difunde contenidos sobre los Proyectos del Fondo de Carbono para una Economía Sostenible (FES-CO2) [↗], los Proyectos Clima, proyectos de reducción de emisiones de Gases de Efecto Invernadero (GEI) desarrollados en España [↗], Los Planes de Impulso al Medio Ambiente (PIMAs), una herramienta para la puesta en marcha de medidas de lucha contra el cambio climático a nivel nacional, el Registro de huella de carbono, compensación y proyectos de absorción de dióxido de carbono [↗], el Comercio de los derechos de emisión o el Plan Nacional de Adaptación al Cambio Climático 2021-2030 [↗], instrumento de planificación básico para promover la acción coordinada frente a los efectos del cambio climático en España.



Dirección General de la Costa y del Mar

El principal medio de publicidad activa de los contenidos de su competencia es la página web del MITERD, en su Área de actividad [\[↗\]](#). En el anexo “Otros contenidos” se recogen las principales aportaciones de la Dirección General de la Costa y el Mar. A través de esta página se difunden los anteproyectos de ley, reglamentos, planes y programas que lleva a cabo el Ministerio dentro del área de Costas y Medio Marino, para que los ciudadanos los valoren con anterioridad a su aprobación y así garantizar el derecho de acceso a la información en materia de medio ambiente (recibió un total de 135.216 visitas); a destacar los siguientes en el año 2021:



- Estrategias para la protección de la costa en las provincias de Cádiz, Málaga y Almería considerando los efectos del cambio climático y en las Islas Baleares [\[↗\]](#).
- Proyecto de Real Decreto por el que se modifica el Real Decreto 79/2019, de 22 de febrero, por el que se regula el informe de compatibilidad y se establecen los criterios de compatibilidad con las estrategias marinas [\[↗\]](#).
- Audiencia e información pública sobre el Proyecto de Real Decreto ... / 2021 por el que se aprueban los planes de ordenación del espacio marítimo de las cinco demarcaciones marinas españolas [\[↗\]](#).
- Información pública de la evaluación ambiental estratégica de los planes de ordenación del espacio marítimo de las cinco demarcaciones marinas españolas [\[↗\]](#).

Dirección General de Biodiversidad, Bosques y Desertificación

Por lo que respecta a la [Subdirección General de Política Forestal y Lucha contra la Desertificación](#) ha publicado información sobre incendios forestales, dando a conocer los distintos instrumentos de que dispone la Administración General del Estado para el desarrollo de sus competencias. Entre otros, el Centro de Coordinación de la Información Nacional de Incendios Forestales (CCINIF) [\[↗\]](#), La Comisión MINISDEF-MITERD para operación y mantenimiento de aviones anfibios [\[↗\]](#) o el Comité de Lucha contra Incendios Forestales (CLIF).

Realiza publicaciones periódicas sobre la aplicación de los Reglamentos FLEGT (Forest Law Enforcement, Governance and Trade) [\[↗\]](#) y EUTR (Reglamento UE 995/2010 del Parlamento Europeo y del Consejo, de 20 de octubre, por el que se establecen las



obligaciones de los agentes que comercializan madera y productos de la madera) [\[↗\]](#) y sobre el comercio de la madera en España [\[↗\]](#). A destacar también la labor de difusión que se realiza sobre la administración forestal española (Catálogo de montes y patrimonio forestal [\[↗\]](#), Inventario Forestal Nacional [\[↗\]](#) o Mapa Forestal de España [\[↗\]](#)).



Entre los proyectos que la Subdirección General tiene en proceso destacaremos los siguientes:

La publicación digital del documento de “Orientaciones estratégicas para la gestión de incendios forestales en España / Strategic guidelines for wildland fire management in Spain”, Los incendios forestales en España. 1 enero a 31 diciembre 2021. Avance Informativo, los Cursos

de formación en EUTR, FLEGT y Deforestación, la Guía de especies madereras o la publicación “El valor de los bosques”.

Por su parte, la [Subdirección General de Biodiversidad Terrestre y Marina](#) ha presentado en 2021 el Primer Informe Sexenal del Inventario del Patrimonio Natural y la Biodiversidad (IEPNB) [\[↗\]](#). En el apartado Inventarios Nacionales pone a disposición de todos los ciudadanos los inventarios, registros y catálogos relativos a los componentes del patrimonio natural y la biodiversidad [\[↗\]](#):



Asimismo dispone de un visor cartográfico del Banco de Datos de la Naturaleza [\[↗\]](#), un buscador de espacios declarados Zonas de Especial Conservación (ZEC) [\[↗\]](#), un buscador de Espacios Protegidos españoles [\[↗\]](#) o la aplicación EIDOS sobre especies de aves silvestres terrestres y marinas presentes en España [\[↗\]](#).

Dirección General de Políticas contra la Despoblación (Secretaría General para el Reto Demográfico)



La Secretaría General para el Reto Demográfico realiza su labor de difusión activa de la información relacionada con sus competencias a través del Área de actividad “Reto Demográfico” de la página web del MITERD [\[↗\]](#). En ella se encuentra información sobre la Política de Estado sobre este tema (Conferencia de Presidentes) o la Estrategia Nacional frente al Reto Demográfico. Proporciona amplia información sobre el Plan de Recuperación: 130 medidas frente al Reto Demográfico que se ordenan en 10 ejes de acción [\[↗\]](#), en el apartado de Análisis y Cartografía [\[↗\]](#) se incorpora información y datos sobre la despoblación en España o la estructura demográfica.



Ofrece también toda la información sobre el Programa Campus Rural [\[↗\]](#), un programa que facilita las prácticas formativas de universitarios de cualquier titulación en entornos rurales.

Agencia Estatal de Meteorología (AEMET)

Como Servicio Meteorológico Nacional y Autoridad Meteorológica del Estado, el objetivo básico de AEMET es contribuir a la protección de vidas y bienes a través de la adecuada predicción y vigilancia de fenómenos meteorológicos adversos y como soporte a las actividades sociales y prestación de servicios meteorológicos de planificación, dirección, desarrollo de cualquier naturaleza representativa de éste en organismos y ámbitos internacionales relacionados con la Meteorología. Recibe una media al día de consultas a su página web de 12.823.806.



meteorológicos adversos y como so- económicas en España mediante la gicos de calidad. Se responsabiliza de llo y coordinación de actividades me- leza en el ámbito estatal, así como la

Consejo de Seguridad Nuclear (CSN)

De entre los contenidos que el CSN pone a disposición de los ciudadanos cabe destacar la Red de Estaciones Automáticas (REA) [\[7\]](#), los programas de vigilancia radiológica ambiental específicos (PVRA) [\[7\]](#), información sobre el gas radón a través del Mapa del potencial de radón en España [\[7\]](#) o la participación del CSN en una misión de verificación de la Comisión Europea en el marco del artículo 35 del Tratado Euratom. Entre los proyectos que el CSN tiene en desarrollo se encuentran los siguientes:



- Programas de vigilancia radiológica ambiental. Resultados 2020.
- Intercomparación analítica entre laboratorios de radiactividad ambiental 2019 (muestras de agua).
- Intercomparación 2020 de sistemas de medida de radón en aire: detectores integradores y monitores en continuo.
- Actualización de la cartografía del potencial de radón de España.
- Actualización Tríptico sobre KEEPER WEB Acceso público a los datos de vigilancia radiológica ambiental en España.
- Protección radiológica frente a Radón en lugares de trabajo. Tríptico.
- Intercomparación analítica de muestras ambientales 2020 (suelo).
- Estudio sectorial de seguridad radiológica asociada a la producción de cemento.

Confederación Hidrográfica del Cantábrico, O.A.

La planificación hidrológica es uno de los aspectos fundamentales de la actividad de los Organismos de cuenca, las Confederaciones Hidrográficas. El desarrollo del proceso de planificación hidrológica para el Tercer Ciclo de Planificación (2022-2027) ha tenido una amplísima difusión en las páginas web de las Confederaciones Hidrográficas a lo largo de 2021; en concreto, en la página web de la Confederación Hidrográfica del Cantábrico, el proyecto de revisión de los planes hidrológicos de la Demarcación Hidrográfica del Cantábrico Occidental y de la parte española de la Demarcación Hidrográfica del Cantábrico Oriental correspondientes al ciclo de planificación 2022-2027 y sus estudios ambientales estratégicos han estado sometidos a consulta pública entre el 23 de junio y el 22 de diciembre de 2021, organizándose un Foro de Participación Pública [\[7\]](#) donde intercambiar propuestas, opiniones o sugerencias tanto de los Planes Hidrológicos como de los Planes de Gestión del Riesgo de inundación [\[7\]](#). También ha puesto a disposición de los ciudadanos los Informes de seguimiento de los estados de sequía y escasez [\[7\]](#).

Otra información a disposición de los ciudadanos a lo largo de 2021 ha sido la referida al seguimiento de caudales ecológicos, el Censo de vertidos autorizados o aquellas actuaciones encaminadas a la restauración fluvial o la conservación y mantenimiento de cauces.

Confederación Hidrográfica del Miño-Sil, O.A.

A destacar en esta Confederación Hidrográfica la información sobre la Campaña de Lucha contra las especies invasoras, carteles y folletos divulgativos sobre proyectos europeos en curso durante 2021 o la información referida al proceso de planificación hidrológica y los PGRI. Otros contenidos difundidos fueron los informes anuales de seguimiento del Plan Hidrológico

vigente, cartografía y bases de datos del Sistema de Información del Agua (SIA Júcar), información sobre los programas de control de masas de agua o los datos de control de los niveles del lago de L'Albufera.

Confederación Hidrográfica del Júcar, O.A.

El organismo de cuenca realizó en 2021 unas Jornadas de participación para la difusión de la Propuesta de Plan Hidrológico de la Demarcación Hidrográfica del Júcar 2022-2027, con difusión a través de la página web del organismo, las Redes Sociales y con jornadas y talleres presenciales.

Confederación Hidrográfica del Segura, O.A.

La información más relevante que ofrece la Confederación Hidrográfica del Segura es la referida a las redes de control de aguas superficiales y subterráneas [\[7\]](#), donde se puede consultar información sobre estadísticas hidrológicas, piezometría, calidad de las aguas superficiales y subterráneas o especies exóticas invasoras. También se puede acceder directamente al Sistema Automático de Información Hidrológica (SAIH) [\[7\]](#), la red del Sistema Automático de Información de Calidad de las Aguas (SAICA) [\[7\]](#), el Sistema Integrado de Control de Aprovechamientos (SICA) [\[7\]](#) o al Control de Manantiales y Humedales [\[7\]](#).

Además, pone a disposición de los ciudadanos una página específica para la solicitud de información ambiental [\[7\]](#) con amplia información sobre esta cuestión.

Confederación Hidrográfica del Ebro, O.A.

La página web de la Confederación Hidrográfica del Ebro ofrece amplia información sobre los siguientes temas: Informes sobre las reservas de la cuenca del Ebro, situación de los embalses, campañas de muestreo de vigilancia de especies invasoras, adjudicación de diferentes estudios y actuaciones relacionadas con embalses, informes sobre el año hidrológico, información sobre el cambio normativo de diferentes cuestiones, resultados analíticos de calidad de las aguas, caudal circulante en las diferentes estaciones de aforo de CHE, información pluviométrica en las diferentes estaciones, temperatura en las diferentes estaciones meteorológicas, estudios hidrológicos e hidráulicos en cauces, información sobre el proceso de revisión del Plan Hidrológico, informes de control de la red de plaguicidas, Ebro Resilience, consulta pública de nuevos mapas de peligrosidad y riesgo en la revisión del Plan de Gestión del Riesgo de inundación de la demarcación o los Planes Hidrológicos y Plan de Sequías.

Empresa Nacional de Residuos Radiactivos (ENRESA)

ENRESA tiene en proyecto un Aula Virtual sobre gestión de residuos radiactivos y desmantelamiento de centrales nucleares.

MITERD	VISITAS
DG de Calidad y Evaluación Ambiental	1.349.830
DG de la Costa y el Mar	135.216
DG de Biodiversidad, Bosques y Desertificación	4.507
Agencia Estatal de Meteorología (AEMET)	12.823.806
CH del Cantábrico.	494.828
CH del Miño-Sil	26.890
CH del Guadiana	109.903
CH del Segura	354.336

MITERD	VISITAS
CH del Júcar	1.307.436
CH del Ebro	666.967
Instituto para la Diversificación y el Ahorro de la Energía (IDEA)	3.500.000
Consejo de Seguridad Nuclear (CSN)	2.911.611
Empresa Nacional de Residuos Radiactivos (ENRESA)	121.208

Cuadro 12. Visitas a páginas web.

Departamentos ministeriales

UNIDAD	S.E.	WEB	RRSS	BD	SEM	CONF	PUBL.
M. Presidencia (BOE, P. Nacional, CEPC)							
M. Económicos y Transformación Digital							
M. de Ciencia e Innovación							
M. de Cultura y Deporte							
M. de Hacienda y Función Pública							
M. de Igualdad							
M. de Inclusión, Seguridad Social y Migraciones							
M. de Industria, Comercio y Turismo							
M. del Interior							
M. de Justicia							
M. de Política Territorial							
M. de Sanidad							
M. de Trabajo y Economía Social							
M. de Transportes, Movilidad y Agenda Urbana							

Cuadro 13. Medios de difusión utilizados. S.E.: Sede electrónica. WEB: Página web departamental. RRSS: Redes Sociales. BD.: Bases de Datos. SEM.: Seminarios. CONF.: Conferencias. PUBL.: Publicaciones.

Ministerio de Presidencia, Relaciones con las Cortes y Memoria Democrática

Patrimonio Nacional ha presentado información sobre el Ciclo de conferencias “Jardines Históricos de Patrimonio Nacional” incluido en el programa “Los martes en Palacio” en abril de 2022, con información y acceso a los vídeos de las conferencias en el canal de YouTube de Patrimonio Nacional, información sobre los espacios naturales gestionados por Patrimonio Nacional y las normas para la visita así como noticias puntuales de actualidad relacionadas con materias medioambientales de los espacios naturales gestionados por Patrimonio Nacional.

Ministerio de Cultura y Deporte

Publicitó en su página web la celebración del Día Mundial del Medio Ambiente 2021 y desarrolló un Taller sobre este tema denominado “El Arca de Noé” que presento de manera humorística y poética un bestiario peculiar que revelaba las soluciones creativas que los animales han encontrado para cuidar el planeta frente a todos los problemas actuales de medio ambiente [\[7\]](#). Otros contenidos relacionados con el medio ambiente difundidos desde la página web del Ministerio de Cultura y Deporte fueron el décimo Foro Consultivo titulado “Itinerarios Culturales resilientes y sostenibles” [\[7\]](#), el Protocolo de actuación en materia de medio ambiente y sostenibilidad en el deporte [\[7\]](#), el Museo Sostenible, el compromiso de los museos con el medio ambiente. [\[7\]](#) o el Plan Nacional de Paisaje Cultural: Observatorio Español del Convenio del Paisaje del Consejo de Europa [\[7\]](#).

Entre los proyectos de este Departamento destaca el Nuevo proyecto de página web “Somos Patrimonio”, a través de la cual se difundirá tanto el patrimonio mundial natural y cultural declarado por la UNESCO como aquel que forme parte de proyectos europeos o la participación en proyectos como el Plan Nacional de Adaptación contra el Cambio Climático (Línea 9:

Afecciones del cambio climático al Patrimonio Cultural), que colaborará en la preparación de pliegos para proyectos de investigación en esta línea.

Ministerio del Interior

En la página web de la Guardia Civil [\[↗\]](#) el SEPRONA pone a disposición de los ciudadanos consejos de seguridad para proteger el medio ambiente, con enlaces a los apartados de colaboración con el Ministerio de Agricultura, Pesca y Alimentación [\[↗\]](#) y con el Ministerio para la Transición ecológica y el Reto Demográfico [\[↗\]](#).

Ministerio de Política Territorial

De entre las iniciativas relacionadas con el medio ambiente que ha realizado el Ministerio de Política Territorial destacan la Guía para el diseño y desarrollo de actuaciones acordes con el principio de no causar un perjuicio significativo al medio ambiente [\[↗\]](#), la difusión de información sobre ayudas y fondos para regeneración de ecosistemas y mejora de la biodiversidad, el informe calidad y sostenibilidad de los servicios públicos [\[↗\]](#), los proyectos medioambientales incluidos en el Fondo Estatal para el Empleo y la Sostenibilidad Local [\[↗\]](#).

Ha difundido también información sobre proyectos de inversión en las administraciones públicas territoriales con impacto en el medio ambiente (ej.: recuperación medioambiental, proyectos con evaluación de impacto, etc.).

Ministerio de Sanidad

Difunde información relacionada con elementos del medio ambiente como temperaturas extremas, efectos del cambio climático, vectores, residuos, radiactividad, ruido y otros riesgos de tipo ambiental: el Plan Estratégico de Salud y Medioambiente [\[↗\]](#), Calidad sanitaria de las aguas [\[↗\]](#) o Plan Nacional de Actuaciones preventivas de los efectos del exceso de temperaturas sobre la salud [\[↗\]](#). Entre los proyectos previstos se está elaborando un Plan Sanitario del Agua.

Ministerio de Transportes, Movilidad y Agenda Urbana

No todas las unidades u organismos del Departamento utilizan todos los medios de difusión de la información ambiental, en unos casos dicha difusión se realiza solo a través de la página web, en otros casos se utilizan ampliamente todos los medios de difusión.

La AP Avilés informa que con carácter periódico se publican noticias de prensa y en la web corporativa con información ambiental referente a proyectos llevados a cabo por la Autoridad Portuaria. Su página web tuvo en 2021 un total de 145.467 visitas. Por parte de la AP Bahía de Cádiz se informa de la publicación de la Memoria de Sostenibilidad (que recoge los apartados 1,2 y 3 del artículo 7), informes semanales de control de la calidad atmosférica, contratos y convenios, datos y resúmenes derivados del seguimiento ambiental realizado, estudios de impacto ambiental y tramitaciones ambientales.

La AP Baleares aporta como información relevante un proyecto de microsite en el que abordar todas las dimensiones de la RSC (incluida la medioambiental) en la que exponen toda la información ambiental disponible, desarrollando acciones de divulgación e información sobre la estrategia ambiental de la AP y sus avances en el PORT CENTER, proyectando la información

hacia todos los grupos de interés. Desarrolla una importante actividad en redes sociales, especialmente con cinco grandes proyectos con fondos europeos (Cold Ironing [\[↗\]](#), EIFFEL [\[↗\]](#), Balith, Port Forward [\[↗\]](#), Green Hysland [\[↗\]](#)).

La [AP Cartagena](#) ha desarrollado en su página web un módulo educativo dirigido a escolares de primaria con el nombre “Conoce el Puerto de Cartagena” [\[↗\]](#). Por su parte, la [AP Castellón](#) pone a disposición de los ciudadanos amplia información ambiental en su página web [\[↗\]](#) con contenidos sobre calidad del agua, medios de lucha contra la contaminación, seguimiento de la calidad del aire, gestión de residuos o compromiso ambiental y eficiencia energética. Por otra parte, está en curso la elaboración del Plan director de transformación digital del Puerto de Castellón, donde se reflejarán los mecanismos o proyectos a implementar que ayuden a la APC a difundir de forma más eficiente los temas ambientales de interés para los ciudadanos y las empresas, instaladas o no en el recinto portuario y la elaboración y comunicación de información ambiental relevante a proveedores y mantenedores de la Autoridad Portuaria con motivo de la implantación del Sistema de Gestión Ambiental según el estándar internacional ISO 14001:2015.

A destacar de la [AP Ferrol](#) su Sistema de Gestión [\[↗\]](#) y la implementación del sistema SAMOA, Sistema de Apoyo Meteorológico y Oceanográfico.

La [AP Gijón](#) presenta en su página web información sobre calidad del aire, calidad del agua y del sedimento, calidad acústica, residuos, política ambiental, legislación ambiental aplicable, normas ambientales, guías de buenas prácticas ambientales [\[↗\]](#), modelos de convenio para la bonificación ambiental de tasas, obras con declaración de impacto ambiental, memorias anuales y memorias de sostenibilidad, participación en proyectos y grupos de mejora por el desarrollo sostenible, inversiones en materia ambiental y diverso material divulgativo de carácter ambiental.

La [AP Las Palmas](#) tiene en marcha un Proyecto de difusión de información obtenida en el cultivo de algas en la dársena de Santa Catalina. El Aula del Mar del Puerto de Motril es un proyecto que la [AP Motril](#) está desarrollando en colaboración con la Universidad de Granada. Por su parte la [AP Santander](#) presenta como proyecto la elaboración de la Declaración ambiental 2021 – Reglamento EMAS.

Los principales contenidos que la [AP Sevilla](#) difunde en su página web giran en torno a Trabajar con la Naturaleza, creación de nuevos humedales a partir de la mejora de la navegación, regeneración de costas, mantenimiento del canal, estudios científicos para ampliar el conocimiento del estuario del Guadalquivir, un proyecto de optimización de la navegación, desarrollar una política de calidad, el certificado ISO 14001, un mapa de ruidos, el proyecto europeo de innovación ambiental y el certificado Ecoports y Working with Nature.

La [AP Tarragona](#) presentó en su página web el Plan Sostenibilidad Agenda 2020-2030 [\[↗\]](#) encaminado a reducir su impacto ambiental en el territorio en la década 2020-2030, 23 objetivos enfocados en la sostenibilidad ambiental, el crecimiento sostenible y el compromiso social. Por su parte, la [AP Valencia](#) pone a disposición de los ciudadanos en su página web los textos de tratados, convenios y acuerdos internacionales, los textos legislativos comunitarios, estatales, autonómicos o locales sobre el medio ambiente, las políticas, programas y planes relativos al medio ambiente y los datos y resúmenes derivados del seguimiento de las actividades que afectan al medio. La [AP Vigo](#) presenta en su página web un apartado denominado Puerto

Verde en el que se encuentra amplia información de la actividad de la AP en relación con el medio ambiente: las funciones del Departamento de Medio ambiente, los proyectos de innovación y mejora ambiental, la Declaración Ambiental/Memoria de Sostenibilidad del puerto (La Autoridad Portuaria de Vigo renueva anualmente la certificación medioambiental UNE-EN ISO 14001 desde su obtención en el año 2007, así como su registro EMAS III para todos los servicios y procesos que se realizan en el Puerto de Vigo), publicita guías e instrucciones medioambientales y en septiembre de 2021 acogió la 4.ª Edición Green Energy Ports Conference sobre tecnologías energéticas verdes en puertos.

En cuanto a los organismos o entidades y sociedades dependientes del Ministerio de Transportes, Movilidad y Agenda Urbana, [ADIF](#) presenta en su página web el Plan estratégico 2030, información sobre sistemas de gestión ambiental, gestión de información ambiental (Memorias Medioambientales), cambio climático, economía circular, integración ambiental de proyectos y obras, contaminación de suelos, residuos y acústica (Mapas Estratégicos de Ruido y los Planes de Acción contra el Ruido en sus distintas fases, implantación del método de cálculo de ruido CNOSSOS-EU). Y entre los proyectos que presenta cabe destacar la elaboración de las Memorias Ambientales 2021, Planes de Acción contra el Ruido Fase III, Mapas Estratégicos de Ruido Fase IV, Guía aplicación Cnossos, y unas Jornadas de presentación Cnossos.

Entre los contenidos que proporciona la [Dirección General de Aviación Civil](#) en la página web destacan los referidos a Planes Directores, servidumbres acústicas, mapas de ruido o Planes de Acción.

El Centro de Estudios de Técnicas Aplicadas, CETA, del CEDEX (Centro de Estudios y Experimentación de Obras Públicas) mantiene dos portales de información ambiental, un Sistema de Información sobre Contaminación Acústica (SICA) [\[7\]](#) donde se dispone información generada por las autoridades competentes de ruido ambiental españolas (nacionales, autonómicas o locales) de las entidades: aglomeraciones; carreteras; ferrocarriles y aeropuertos, relativa a mapas de ruido, planes de acción contra el ruido, población afectada, documentación enviada a la COM, publicaciones y guías de interés en materia de ruido ambiental, así como de jornadas seminarios y cursos realizados en la materia. El Portal de información científica sobre el proyecto DRAINAGE [\[7\]](#), un proyecto de investigación financiado por la Agencia Española de Investigación en el que han participado varias entidades, entre ellas el CEDEX que, por su naturaleza, también puede considerarse de carácter ambiental al tratarse de un proyecto piloto sobre Gestión Integral del Riesgo de Inundación, garantizando el buen estado de conservación de las masas de agua y contribuir a la preservación de los servicios ecosistémicos. En dicha página se tiene acceso a los resultados del proyecto, publicaciones sobre Gestión Integrada de ríos y distintas noticias sobre la materia.

El Instituto Geográfico Nacional ([IGN](#)) utiliza todos los medios de difusión de información ambiental ya que los contenidos se refieren al conjunto de datos geográficos sobre la ocupación del suelo, y documentación relacionada, correspondiéndose con el Art.7.5. “Los datos o resúmenes de los datos derivados del seguimiento de las actividades que afecten o puedan afectar al medio ambiente”.

El Instituto Nacional de Seguridad y Salud en el Trabajo (INSST) facilita información ambiental en su página web [\[7\]](#) en la que, además de normativa sobre la materia en la sección Normativa de Prevención de Riesgos Laborales [\[7\]](#), dispone de portales temáticos en los que se

puede encontrar información técnica detallada sobre, por ejemplo, sustancias químicas y cancerígenas en el portal Riesgos Químicos [↗], exposición a ruido en el portal Riesgos Físicos [↗] o contaminantes biológicos en el portal Riesgos Biológicos [↗], si bien, siempre está relacionada con la seguridad y salud en el trabajo.

Entre sus proyectos se encuentra la publicación en la intranet de las “Medidas para la racionalización del uso de edificios administrativos y sus instalaciones.

DEPARTAMENTO	VISITAS
M. de Ciencia e Innovación	3.526.817
M. de Cultura y Deporte	2.221.376
M. de Igualdad	70.496
M. de Inclusión, Seguridad Social y Migraciones	3.330.141
M. de Política Territorial	12.450.000
M. de Trabajo y Economía Social	3.166.893
M. Transportes, Movilidad y Agenda Urbana	3.166.893

Cuadro 14. Visitas a páginas web.

Comunidades Autónomas

Comunidad/Ciudad Autónoma	S.E.	WEB	RRSS	BD	SEM	CONF	PUBL.
Andalucía							
Aragón							
Canarias							
Castilla-La Mancha							
Castilla y León							
Cataluña							
Comunidad de Madrid							
Extremadura							
Galicia							
Illes Balears							
La Rioja							
Melilla							
Navarra							
País Vasco							
Principado de Asturias							

Cuadro 15. Medios de difusión utilizados. S.E.: Sede electrónica. WEB: Página web departamental. RRSS: Redes Sociales. BD.: Bases de Datos. SEM:: Seminarios. CONF:: Conferencias. PUBL.: Publicaciones.

Andalucía. Comunidad Autónoma

La C.A. de Andalucía presenta una amplia publicación de información ambiental en el nuevo Portal Ambiental de Andalucía [↗]. Se pueden encontrar, entre otros contenidos, los referidos a Información ambiental cartográfica (a través de visores, servicios OGC, descargas y solicitudes), publicaciones tales como el Informe de Medio Ambiente de Andalucía, indicadores ambientales, autorizaciones ambientales o políticas, planes y programas.

Aragón. Comunidad Autónoma

Entre los contenidos relacionados con el medio ambiente que la Comunidad Autónoma pone a disposición de los ciudadanos se encuentran los referidos a Indicadores Ambientales, Cartografía Medio Ambiente, la Estrategia Aragonesa de Cambio Climático (EACC). Horizonte 2030, datos de calidad del aire, árboles y arboledas singulares, datos de residuos peligrosos, no peligrosos y vehículos fuera de uso, estadísticas de información ambiental, estadísticas de incendios, el Atlas de Flora Vasculare de Aragón, el Censos de especies, la consulta de terrenos cinegéticos (Instituto Aragonés de Gestión Ambiental, INAGA), estadísticas de licencias de caza y

pesca (INAGA), la consulta de Montes de Utilidad Pública (INAGA) o sobre de vías pecuarias (INAGA), estadísticas ambientales (Instituto Aragonés de Estadística, IAEST), información sobre Autorizaciones ambientales integradas, datos del estado y calidad de las aguas o Certificaciones ambientales (INAGA).

Castilla-La Mancha. Comunidad Autónoma

En cuanto a difusión de la información ambiental, Castilla-La Mancha tiene un amplio conjunto de páginas web, enlaces y herramientas a disposición de los ciudadanos:

La Red de Vigilancia y Control de la calidad del aire [\[↗\]](#), el acceso a expedientes de AAI [\[↗\]](#) y EIA [\[↗\]](#), tanto documentos de inicio como ambientales e informes de los organismos consultados, otras autorizaciones con un efecto significativo sobre el medio ambiente y acuerdos en materia de medio ambiente [\[↗\]](#), datos de residuos dentro del Plan Integrado de Gestión de Residuos de Castilla La Mancha [\[↗\]](#)[\[↗\]](#), Estrategia sobre el Cambio Climático horizonte 2020-2030 [\[↗\]](#), la Estrategia de Educación Ambiental de Castilla la Mancha. Horizonte 2030 [\[↗\]](#), actuaciones de Castilla-La Mancha dentro la Green Week 2020 [\[↗\]](#), el Portal de Economía Circular [\[↗\]](#)[\[↗\]](#), el Plan de acción RCD [\[↗\]](#), el Portal de Mapas de Castilla-La Mancha [\[↗\]](#), el Visor cartográfico de “calificación del territorio en función de la regulación ambiental y aptitud para absorber proyectos prioritarios” [\[↗\]](#), Cartografía Áreas Protegidas [\[↗\]](#), Cartografía montes y vías pecuarias [\[↗\]](#), Espacios Naturales [\[↗\]](#), ayudas a la reforestación y creación de superficies forestales [\[↗\]](#), caza y pesca [\[↗\]](#), Planes de gestión Red Natura [\[↗\]](#), Reserva de la Biosfera La Mancha Húmeda [\[↗\]](#), Planes de Conservación especies protegidas [\[↗\]](#), Centros de recuperación especies amenazadas [\[↗\]](#)[\[↗\]](#), el Plan Director Red Natura [\[↗\]](#), Especies exóticas invasoras [\[↗\]](#), Datos abiertos. Medio Ambiente [\[↗\]](#). Además, aporta amplia información sobre temas relacionados con el medio ambiente como desarrollo rural, protección contra incendios [\[↗\]](#) [\[↗\]](#) o transición energética

De entre los proyectos iniciados en 2021 se pueden destacar los siguientes: la Segunda Edición Supercirculares, la presentación de resultados de los Proyectos de Turismo Circular y del Proyecto Romica Circular, el Primer encuentro de Red de Agentes de CLM, una Semana Circular de CLM, Hackathon 2022, Conservación en la Reserva de la Biosfera de la Mancha Húmeda: Avifauna Acuática o la publicación de un nuevo informe ambiental en materia de biodiversidad para el cálculo del número de aves en tierras agrarias de CLM en 2022.

Cataluña. Comunidad Autónoma

Entre los contenidos que la Generalitat de Cataluña difunde en su página web se encuentran los referidos a atmósfera, evaluación ambiental, educación y sostenibilidad, patrimonio natural y biodiversidad, energía, agua, residuos [\[↗\]](#)[\[↗\]](#) o meteorología [\[↗\]](#).

En la página web de la Oficina Catalana del Cambio Climático [\[↗\]](#) se publican las novedades relacionadas con las políticas de mitigación y adaptación al cambio climático del Gobierno de la Generalitat de Cataluña que incluye las novedades normativas vinculadas al desarrollo de la Ley 16/2017 de 1 de agosto, de cambio climático, las novedades sobre la planificación pública de la mitigación y la adaptación al cambio climático en Cataluña, la actualización anual de los inventarios de emisiones de GEI, las novedades y seguimiento del Programa de Acuerdos Voluntarios para organizaciones para la reducción de emisiones de GEI o del Programa de Compensación de emisiones de GEI, las convocatorias de subvenciones para actuaciones de mitigación y adaptación de las entidades locales, los trámites y el seguimiento

en la gestión de las instalaciones sometidas al régimen del comercio de derechos de emisión, las novedades sobre herramientas, guías y manuales para evaluar las emisiones de GEI y la adaptación a los impactos del cambio climático o las últimas publicaciones e informes científicos de referencia en materia de mitigación y adaptación al cambio climático.

Entre sus proyectos se encuentra el Repositorio de Estudios informes i recursos de Acción Climàtica y Medio Ambiente. (Repositorio institucional de la Secretaria d'Acció Climàtica), la realización de Campañas sobre los problemas de la hiperfrecuentación de espacios naturales o la Digitalización de la Agencia Catalana del Agua. Este proyecto incluye un apartado de mejora de datos abiertos, disponibles desde la página web corporativa y desde otras aplicaciones. La finalidad es publicar el máximo de datos posible y en formatos editables, para que puedan ser consultados, de inmediato, por cualquier ciudadano/a que lo desee a través del portal web.

Comunidad de Madrid

La Comunidad de Madrid ofrece a los ciudadanos amplios servicios de información relacionados directa o indirectamente con el medio ambiente desde su página web [\[↗\]](#), desde su portal de publicaciones [\[↗\]](#), los Visores de Mapas de Medio Ambiente [\[↗\]](#) o desde el Portal de Datos Abiertos [\[↗\]](#).

En relación con el artículo 7 de la Ley 27/2006, la información facilitada se estructura en cuatro ejes: **Servicios e información** sobre urbanismo, educación ambiental, espacios naturales y protegidos, residuos, calidad ambiental, responsabilidad ambiental, caza y pesca, vías pecuarias, medio forestal y visores geográficos; **Cultura y turismo** que incluye actividades al aire libre y deporte, rutas y sendas y espacios naturales; **Inversión y empresa**, con asesoramiento ambiental para las empresas y **Acción de Gobierno**.

Sobre divulgación legislativa hay que destacar el Repertorio de Legislación de Medio Ambiente (RLMA) [\[↗\]](#), el Boletín mensual de Novedades de Legislación Ambiental o las Referencias normativas en cada apartado de temática ambiental del Portal. Se publican 12 Boletines de Novedades de Legislación al año que incluyen las novedades relacionadas con temas medioambientales.

A destacar la información que se recoge en la página web referida a distintos Planes que la Comunidad de Madrid tiene en ejecución, como los siguientes: Plan de Inspección de Traslado Transfronterizo de Residuos 2017 – 2020, Plan de Gestión de Neumáticos Fuera de Uso (2017-2024), Plan de Gestión de Residuos Industriales (2017-2024), Plan de Gestión de Vehículos al Final de su Vida Útil (2017-2024), Plan de Gestión de Residuos de Pilas y Acumuladores (2017-2024), Plan de Gestión de Residuos de PCB (2017-2024), Plan de Gestión de Suelos Contaminados (2017-2024), Plan de Gestión de Residuos de Aparatos Eléctricos y Electrónicos (2017-2024), Plan de Gestión de Lodos de Depuración de Aguas Residuales (2017-2024), Plan Terra, Plan de Actuación sobre Humedales Catalogados, Plan Rector de Uso y Gestión del Parque Nacional de la Sierra de Guadarrama, Estrategia de Calidad del Aire y Cambio Climático de la Comunidad de Madrid (2013-2020), Plan Azul+, Plan de Gestión de los Espacios Protegidos Red Natura 2000 de la Zona de Especial Protección para las Aves denominada “Encinares del río Alberche y río Cofio” y de la Zona Especial de Conservación denominada “Cuencas de los ríos Alberche y Cofio”, Plan de Gestión de la Zona Especial de Conservación ES3110005, “Cuenca del río Guadarrama”, Plan de Gestión de la Zona Especial de Conservación

ES3110003, “Cuenca del río Guadalix”, Plan de Gestión de la Zona Especial de Conservación ES3110004, “Cuenca del río Manzanares” y las Zonas de Especial Protección para las Aves ES0000011, “Monte de El Pardo” y ES0000012, “Soto de Viñuelas”, I Programa de Actuación sobre las zonas vulnerables a la contaminación producida por los nitratos procedentes de fuentes agrarias designadas en la Comunidad de Madrid, Plan de Gestión de la Zona Especial de Conservación ES3110002, “Cuenca del río Lozoya y Sierra Norte” y la Zona de Especial Protección para las Aves ES0000057, “Alto Lozoya”, Plan de Gestión del refugio de fauna de la Laguna de San Juan y su entorno, Programas de educación ambiental de la Red de Centros de educación ambiental de la Comunidad de Madrid, Plan de Investigación del IMIDRA, Plan de Gestión de Lodos de Depuración de Aguas Residuales (2017-2024), Plan de Actuación contra el uso ilegal de veneno en el medio natural de la Comunidad de Madrid, Plan de Gestión de los Espacios Protegidos Red Natura 2000 de la Zona de Especial Protección para las Aves denominada “Estepas cerealistas de los ríos Jarama y Henares” y de la Zona Especial de Conservación denominada “Cuencas de los ríos Jarama y Henares, Plan de Gestión de la Zona Especial de Conservación “Vegas, Cuestas y Páramos del Sureste de Madrid” y las Zonas de Especial Protección para las Aves “Carrizales y Sotos de Aranjuez” y “Cortados y Cantiles de los ríos Jarama y Manzanares”, Plan de Inspección Medioambiental 2017-2022 (Ampliado a 2021), Programa de Desarrollo Rural de la Comunidad de Madrid 2014-2020, Plan de Ordenación de los Recursos Naturales de la Sierra de Guadarrama, Plan de Ordenación de Recursos Naturales de la Reserva Natural El Regajal -Mar Ontígola, Plan Rector de Uso y Gestión del Parque Regional de la Cuenca Alta del Manzanares, Plan de Ordenación de los Recursos Naturales para el curso medio del Río Guadarrama y su entorno, Plan de Ordenación de los Recursos Naturales del Parque Regional del Sureste en torno a los ejes de los cursos bajos de los ríos Jarama y Manzanares (Parque Regional del Sureste), Plan Regional de Residuos Urbanos de la Comunidad de Madrid (2006-2016), Plan Regional de Residuos de Construcción y Demolición de la Comunidad de Madrid (2006-2016), Plan Regional de Residuos de Aparatos Eléctricos y Electrónicos de la Comunidad de Madrid (2006-2016), Plan Regional de Residuos Industriales de la Comunidad de Madrid (2006-2016), Plan de Actuación sobre Humedales Catalogados 2001, Plan Regional de Lodos de Depuradora de la Comunidad de Madrid (2006-2016), Plan Regional de Suelos Contaminados de la Comunidad de Madrid (2006-2016), Plan de Inspección Medioambiental 2014-2016, Plan Forestal de la Comunidad

Otros elementos de difusión de la información ambiental de los que dispone la Comunidad de Madrid son Sistema Regional de Indicadores Ambientales de la Comunidad de Madrid, integrado por un conjunto significativo de indicadores con los que se recoge información representativa del estado actual y evolución del medio ambiente, así como del seguimiento de numerosas actividades (planes de inspección, registro E-PRTR, actuaciones relacionadas con suelos contaminados, actividades de los centros de educación ambiental, etc.), información que está publicada en el Portal de Datos Abiertos de la Comunidad de Madrid [\[7\]](#), la publicación de las Autorizaciones ambientales y estudios de impacto ambiental, el Visor de Cartografía Ambiental [\[7\]](#) o la Red de Calidad del aire [\[7\]](#).

Galicia. Comunidad Autónoma

El órgano principal de difusión de información ambiental es la Dirección General de Calidad Ambiental, Sostenibilidad y Cambio Climático (Consellería de Medio Ambiente, Territorio e Vivenda), que ofrece a los ciudadanos varias herramientas de difusión activa como es el Sistema de Información de Residuos (SIRGA) [\[7\]](#), La Plataforma Galega de Información Ambiental (GaIA) [\[7\]](#) a través de la que se accede a información ambiental sobre agua, aire, cambio

climático, cartografía, contaminación acústica, energía o residuos. También ofrece en su página web información sobre espacios naturales y “Espacios magnéticos”, aquellos espacios naturales protegidos caracterizados por un alto valor natural singular, además de ser los más conocidos dentro del imaginario de los gallegos y visitantes.

En la aplicación Meteogalicia [\[↗\]](#) se puede consultar la información meteorológica, de calidad del aire o contaminación acústica. Tiene además un apartado dedicado al cambio climático.

País Vasco. Comunidad Autónoma

Entre los proyectos que se presentaron en 2021, destacan la Fase 2 del nuevo Sistema de Información de la Naturaleza de Euskadi, el Módulo de consulta pública de INGURUNET, nuevo Sistema de Información y Tramitación Ambiental del Gobierno Vasco, ofrecer la información ambiental de manera más visual, a través de mapas y vídeos como el Desarrollo de las energías eólica y fotovoltaica y su compatibilización con la conservación del patrimonio natural en la CAPV, KOSTAEGOKI Vulnerabilidad, riesgo y adaptación de la costa del País Vasco frente al cambio climático o el Vídeo sobre la red Natura 2000.

Principado de Asturias. Comunidad Autónoma

La página web Red Ambiental de Asturias [\[↗\]](#) proporciona amplia información sobre temas ambientales, calidad del aire emisiones contaminantes, el Observatorio de la sostenibilidad, conservación de espacios naturales o el Plan Estratégico de Residuos (PERPA) [\[↗\]](#)

COMUNIDADES AUTÓNOMAS	VISITAS
Andalucía. Comunidad Autónoma	791.566
Aragón. Comunidad Autónoma	361
Canarias. Comunidad Autónoma	192.179
Castilla-La Mancha. Comunidad Autónoma	143.982
Castilla y León. Comunidad Autónoma	982.048
Cataluña	57.727.413
Comunidad de Madrid	1.854.219
Extremadura. Comunidad Autónoma.	180.000
Galicia. Comunidad Autónoma	2.833.390
Illes Balears	9.909
La Rioja. Comunidad Autónoma	1.540.305
Navarra. Comunidad Autónoma	25.040
País Vasco. Comunidad Autónoma	480.474
Principado de Asturias. Comunidad Autónoma	419.769

Cuadro 16. Visitas a páginas web.

Madrid, a 30 de septiembre de 2022.

Oficina de Información Ambiental – VGT – SGT
Ministerio para la Transición Ecológica y el Reto Demográfico

5 Anexos

Fichas estadísticas

Fichas estadísticas sobre la distribución de las solicitudes de información ambiental, por materias y medios de acceso. Anualidad 2021

(No se incluyen datos erróneos por no coincidir con los totales ni fichas sin datos o con indicaciones de cero solicitudes).

Ministerio para la Transición Ecológica y el Reto Demográfico

Oficina de Información Ambiental

MATERIA	MEDIO DE ACCESO							TOTAL	%
	Tfno.	Pres.	CP	CE	SE	Reg.	PT		
Atmósfera	352			164			13	529	5,91
Aguas	362			155		1	26	544	6,07
Suelo	12			6				18	0,20
Paisajes y espacios naturales	163			78			4	245	2,74
Costas	416			190			19	625	6,97
Diversidad biológica	189			91			4	284	3,17
OMG	10			5				15	0,17
Sustancias peligrosas	26			12			1	39	0,43
Energía	1.754		1	849	1	18	13	2.636	29,43
Ayudas energía	225			111			2	338	3,77
Radiaciones o residuos	531			264			3	798	8,91
Medidas, normas, planes	861			413			20	1.294	14,45
Bonos sociales energía	750			377				1.127	12,58
Política forestal	95			40		1	7	143	1,60
Ruido, contaminación acústica	10			5				15	0,17
Estados salud y patrimonio	24			11			1	36	0,40
Reto demográfico	72			36				108	1,21
Otros medio ambiente	99		1	47			2	149	1,66
CITES	10			5				15	0,17
TOTAL	5.960		2	2.859	1	20	115	8.957	100
Porcentaje	66,54		0,02	31,92	0,01	0,22	1,28	100	

Dirección General del Agua

MATERIA	MEDIO DE ACCESO							TOTAL	%
	Tfno.	Pres.	CP	CE	SE	Reg.	PT		
Aguas	25		2	60	2	6		95	100
TOTAL	25		2	60	2	6		95	100
Porcentaje	26,32		2,11	63,16	2,11	6,32		100	

Dirección General de Calidad y Evaluación Ambiental

MATERIA	MEDIO DE ACCESO							TOTAL	%
	Tfno.	Pres.	CP	CE	SE	Reg.	PT		
Atmósfera	42			225	1			268	4,83
Aguas				2				2	0,04
OMG				210				210	3,78
Sustancias peligrosas	14			324	391			729	13,13
Energía				8				8	0,14
Radiaciones o residuos	566			2.488				3.054	55,00
Ruido, contaminación acústica			2	18		7		27	0,49
Estados salud y patrimonio				81				81	1,46
Análisis, supuestos económicos				142				142	2,56
Otros medio ambiente	78			954				1.032	18,58
TOTAL	700		2	4.452	392	7		5.553	100
Porcentaje	12,61		0,04	80,17	7,06	0,13		100	

Oficina Española de Cambio Climático

MATERIA	MEDIO DE ACCESO							TOTAL	%
	Tfno.	Pres.	CP	CE	SE	Reg.	PT		
Atmósfera				535				535	72,20
Aguas				3				3	0,40
Suelo				2				2	0,27
Diversidad biológica				2				2	0,27
Energía				15				15	2,02
Radiaciones o residuos				7				7	0,94
Estados salud y patrimonio				1				1	0,13
Análisis, supuestos económicos				6				6	0,81
Informes ejecución de legislación				29				29	3,91
Otros medio ambiente				141				141	19,03
TOTAL				741				741	100
Porcentaje				100,00				100	

Dirección General de la Costa y el Mar

MATERIA	MEDIO DE ACCESO							TOTAL	%
	Tfno.	Pres.	CP	CE	SE	Reg.	PT		
Costas	710			866				1.576	100
TOTAL	710			866				1.576	100
Porcentaje	45,05			54,95				100	

Dirección General de Biodiversidad, Bosques y Desertificación

MATERIA	MEDIO DE ACCESO							TOTAL	%
	Tfno.	Pres.	CP	CE	SE	Reg.	PT		
Atmósfera				1				1	0,04
Suelo				38				38	1,51
Paisajes y espacios naturales		1	2	533	10			546	21,73
Diversidad biológica	1		50	214		32		297	11,82
Energía				1				1	0,04
Estados salud y patrimonio				29				29	1,15
Análisis, supuestos económicos				28				28	1,11
Informes ejecución de legislación				2				2	0,08
Otros medio ambiente	473	25	6	1.045	2	20		1.571	62,51
TOTAL	474	26	58	1.891	12	52		2.513	100
Porcentaje	18,86	1,03	2,31	75,25	0,48	2,07		100	

Dirección General de Políticas contra la Despoblación

MATERIA	MEDIO DE ACCESO							TOTAL	%
	Tfno.	Pres.	CP	CE	SE	Reg.	PT		
Reto demográfico	14			28		5		47	100
TOTAL	14			28		5		47	100
Porcentaje	29,79			59,57		10,64		100	

Organismo Autónomo Parques Nacionales

MATERIA	MEDIO DE ACCESO							TOTAL	%
	Tfno.	Pres.	CP	CE	SE	Reg.	PT		
Paisajes y espacios naturales				20				20	100
TOTAL				20				20	100
Porcentaje				100,00				100	

Agencia Estatal de Meteorología

MATERIA	MEDIO DE ACCESO							TOTAL	%
	Tfno.	Pres.	CP	CE	SE	Reg.	PT		
Atmósfera	5.264	59	168	1.735	3.704	23		10.953	100
TOTAL	5.264	59	168	1.735	3.704	23		10.953	100
Porcentaje	48,06	0,54	1,53	15,84	33,82	0,21		100	

Confederación Hidrográfica del Cantábrico, O.A.

MATERIA	MEDIO DE ACCESO							TOTAL	%
	Tfno.	Pres.	CP	CE	SE	Reg.	PT		
Aguas		3	7	162	8	32		212	92,17
Suelo					1	1		2	0,87
Paisajes y espacios naturales					1			1	0,43
Costas				1				1	0,43
Diversidad biológica					1			1	0,43
Informes ejecución de			1	2	5			8	3,48
Otros medio ambiente						5		5	2,17
TOTAL		3	8	165	16	38		230	100
Porcentaje		1,30	3,48	71,74	6,96	16,52		100	

Confederación Hidrográfica del Miño-Sil, O.A.

MATERIA	MEDIO DE ACCESO							TOTAL	%
	Tfno.	Pres.	CP	CE	SE	Reg.	PT		
Aguas	70			14	1	10		95	64,63
Suelo						1		1	0,68
Paisajes y espacios naturales				29				29	19,73
Sustancias peligrosas				1	1			2	1,36
Energía				8				8	5,44
Radiaciones o residuos				1		1		2	1,36
Estados salud y patrimonio				2	1	6		9	6,12
Informes ejecución de legislación				1				1	0,68
TOTAL	70			56	3	18		147	100
Porcentaje	47,62			38,10	2,04	12,24		100	

Confederación Hidrográfica del Duero, O.A.

MATERIA	MEDIO DE ACCESO							TOTAL	%
	Tfno.	Pres.	CP	CE	SE	Reg.	PT		
Aguas				24				24	100
TOTAL				24				24	100
Porcentaje				100,00				100	

Confederación Hidrográfica del Guadiana, O.A.

MATERIA	MEDIO DE ACCESO							TOTAL	%
	Tfno.	Pres.	CP	CE	SE	Reg.	PT		
Aguas				7	13	9		29	80,56
Sustancias peligrosas						2		2	5,56
Energía					3			3	8,33
Estados salud y patrimonio					1			1	2,78
Informes ejec. de legislación					1			1	2,78
TOTAL				7	18	11		36	100
Porcentaje				19,44	50,00	30,56		100	

Confederación Hidrográfica del Guadalquivir, O.A.

MATERIA	MEDIO DE ACCESO							TOTAL	%
	Tfno.	Pres.	CP	CE	SE	Reg.	PT		
Aguas	7.044	265		426	1.447	492		9.674	100
TOTAL	7.044	265		426	1.447	492		9.674	100
Porcentaje	72,81	2,74		4,40	14,96	5,09		100	

Confederación Hidrográfica del Segura, O.A.

MATERIA	MEDIO DE ACCESO							TOTAL	%
	Tfno.	Pres.	CP	CE	SE	Reg.	PT		
Aguas				6	17	6		29	100
TOTAL				6	17	6		29	100
Porcentaje				20,69	58,62	20,69		100	

Confederación Hidrográfica del Júcar, O.A.

MATERIA	MEDIO DE ACCESO							TOTAL	%
	Tfno.	Pres.	CP	CE	SE	Reg.	PT		
Aguas	2.312	23	7	31		36		2.409	98,21
Suelo				1				1	0,04
Paisajes y espacios naturales				12		1		13	0,53
Diversidad biológica						1		1	0,04
Ruido, contaminación acústica				2				2	0,08
Informes ejecución de legislación	7	3		15				25	1,02
Otros medio ambiente				1	1			2	0,08
TOTAL	2.319	26	7	62	1	38		2.453	100
Porcentaje	94,54	1,06	0,29	2,53	0,04	1,55		100	

Confederación Hidrográfica del Ebro, O.A.

MATERIA	MEDIO DE ACCESO							TOTAL	%
	Tfno.	Pres.	CP	CE	SE	Reg.	PT		
Aguas	41			38		35		114	85,71
Suelo	4			3				7	5,26
Paisajes y espacios naturales	2			1				3	2,26
Energía	5			2				7	5,26
Estados salud y patrimonio	1							1	0,75
Informes ejecución de legislación	1							1	0,75
TOTAL	54			44		35		133	100
Porcentaje	40,60			33,08		26,32		100	

Instituto para la Diversificación y Ahorro de la Energía

MATERIA	MEDIO DE ACCESO							TOTAL	%
	Tfno.	Pres.	CP	CE	SE	Reg.	PT		
Energía						8		8	100
TOTAL						8		8	100
Porcentaje						100,00		100	

Consejo de Seguridad Nuclear

MATERIA	MEDIO DE ACCESO							TOTAL	%
	Tfno.	Pres.	CP	CE	SE	Reg.	PT		
Atmósfera					6			6	5,77
Aguas					4			4	3,85
Suelo					10			10	9,62
Sustancias peligrosas					1			1	0,96
Radiaciones o residuos					7			7	6,73
Informes ejecución de legislación					75			75	72,12
CITES					1			1	0,96
TOTAL					104			104	100
Porcentaje					100,00			100	

Empresa Nacional de Residuos Radiactivos

MATERIA	MEDIO DE ACCESO							TOTAL	%
	Tfno.	Pres.	CP	CE	SE	Reg.	PT		
Radiaciones o residuos						75	3	78	100
TOTAL						75	3	78	100
Porcentaje						96,15	3,85	100	

Departamentos Ministeriales

Ministerio de Presidencia, Relaciones con las Cortes y Memoria Democrática

MATERIA	MEDIO DE ACCESO							TOTAL	%
	Tfno.	Pres.	CP	CE	SE	Reg.	PT		
Diversidad biológica				13				13	76,47
Ruido						1		1	5,88
Estados salud y patrimonio						3		3	17,65
TOTAL				13		4		17	100
Porcentaje				76,47		23,53		100	

Ministerio de Asuntos Económicos y Transformación Digital

MATERIA	MEDIO DE ACCESO							TOTAL	%
	Tfno.	Pres.	CP	CE	SE	Reg.	PT		
Radiaciones o residuos				7		2	9	18	100
TOTAL				7		2	9	18	100
Porcentaje				38,89		11,11	50,00	100	

Ministerio de Ciencia e Innovación

MATERIA	MEDIO DE ACCESO							TOTAL	%
	Tfno.	Pres.	CP	CE	SE	Reg.	PT		
Energía					1			1	50,00
Ruido, contaminación acústica						1		1	50,00
TOTAL								2	100
Porcentaje						50,00		100	

Ministerio de Cultura y Deporte

MATERIA	MEDIO DE ACCESO							TOTAL	%
	Tfno.	Pres.	CP	CE	SE	Reg.	PT		
Energía				2				2	4,17
Radiaciones o residuos				1				1	2,08
Ruido, contaminación acústica		1						1	2,08
Estados salud y patrimonio						44		44	91,67
TOTAL		1		3		44		48	100
Porcentaje		2,08		6,25		91,67		100	

Ministerio de Industria, Comercio y Turismo

MATERIA	MEDIO DE ACCESO							TOTAL	%
	Tfno.	Pres.	CP	CE	SE	Reg.	PT		
Atmósfera						1		1	33,33
Diversidad biológica					1	1		2	66,67
TOTAL					1	2		3	100
Porcentaje					33,33	66,67		100	

Ministerio del Interior

MATERIA	MEDIO DE ACCESO							TOTAL	%
	Tfno.	Pres.	CP	CE	SE	Reg.	PT		
Atmósfera	664	250	8	126	12	17		1.077	3,62
Aguas	2.162	735	21	413	25	64		3.420	11,50
Suelo	1.441	600	19	236	33	47		2.376	7,99
Paisajes y espacios naturales	2.763	1.056	36	586	29	58		4.528	15,23
Costas	744	104	6	131	31	4		1.020	3,43
Diversidad biológica	1.299	328	47	310	10	16		2.010	6,76
OMG	13			1				14	0,05
Sustancias peligrosas	1.312	474	24	235	38	42		2.125	7,15
Energía	183	130	2	30		2		347	1,17
Radiaciones o residuos	3.225	1.158	59	524	24	72		5.062	17,03
Ruido, contaminación acústica	647	145	12	98	28	14		944	3,18
Estados salud y patrimonio	612	211	48	142	12	52		1.077	3,62
Análisis, supuestos económicos		22						22	0,07

MATERIA	MEDIO DE ACCESO							TOTAL	%
	Tfno.	Pres.	CP	CE	SE	Reg.	PT		
Informes ejec. de legislación	449	325	15	162		51		1.002	3,37
Otros medio ambiente	3.469	541	85	429	10	170		4.704	15,82
TOTAL	18.983	6.079	382	3.423	252	609		29.728	100
Porcentaje	63,86	20,45	1,28	11,51	0,85	2,05		100	

Ministerio de Sanidad

MATERIA	MEDIO DE ACCESO							TOTAL	%
	Tfno.	Pres.	CP	CE	SE	Reg.	PT		
Aguas	11			17	1	1.805		1.834	74,49
Sustancias peligrosas	8			11				19	0,77
Radiaciones o residuos	1			2	3	3		9	0,37
Ruido, contaminación acústica	1			2				3	0,12
Otros medio ambiente	178			399		20		597	24,25
TOTAL	199			431	4	1.828		2.462	100
Porcentaje	8,08			17,51	0,16	74,25		100	

Ministerio de Transportes, Movilidad y Agenda Urbana

MATERIA	MEDIO DE ACCESO							TOTAL	%
	Tfno.	Pres.	CP	CE	SE	Reg.	PT		
Atmósfera	2		1	33	10	16		62	2,60
Aguas				38	12	5		55	2,30
Suelo	1.079	594	18	16	1	1		1.709	71,54
Paisajes y espacios naturales	1		1	2		1		5	0,21
Costas				4	1			5	0,21
Diversidad biológica				3		1		4	0,17
Sustancias peligrosas	1			4	6			11	0,46
Energía				19	1			20	0,84
Radiaciones o residuos	1			9	1			11	0,46
Ruido, contaminación acústica	78	2		217	3	62		362	15,15
Estados salud y patrimonio	1			10				11	0,46
Análisis, supuestos económicos				1				1	0,04
Informes legislación				9	3	8		20	0,84
Otros medio ambiente	75		7	17	2	12		113	4,73
TOTAL	1.238	596	27	382	40	106	0	2.389	100
Porcentaje	51,82	24,95	1,13	15,99	1,67	4,44		100	

Comunidades Autónomas

Andalucía, Comunidad Autónoma

MATERIA	MEDIO DE ACCESO							TOTAL	%
	Tfno.	Pres.	CP	CE	SE	Reg.	PT		
Atmósfera	262			53	15	46		376	0,74
Aguas	1.487			195	88	33		1.803	3,57
Suelo	127			19	6	15		167	0,33
Paisajes y espacios naturales	2.994			974	238	46		4.252	8,42
Costas	279			71	10	1		361	0,72
Diversidad biológica	26.846			604	397	106		27.953	55,37
Sustancias peligrosas						6		6	0,01
Energía						6		6	0,01
Radiaciones o residuos	10.261			919	163	15		11.358	22,50
Ruido, contaminación acústica	111			36				147	0,29
Estados salud y patrimonio						1		1	0,00
Análisis, supuestos económicos	3.340			449	223	34		4.046	8,01
Otros medio ambiente						8		8	0,02
TOTAL	45.707			3.320	1.140	317		50.484	100
Porcentaje	90,54			6,58	2,26	0,63		100	

Aragón, Comunidad Autónoma

MATERIA	MEDIO DE ACCESO							TOTAL	%
	Tfno.	Pres.	CP	CE	SE	Reg.	PT		
Atmósfera				13	1			14	1,93
Aguas				7				7	0,97
Suelo				2	1			3	0,41
Paisajes y espacios naturales				22				22	3,03
Diversidad biológica				44	255			299	41,24
Energía				2				2	0,28
Radiaciones o residuos				62	2			64	8,83
Ruido, contaminación acústica				1				1	0,14
Informes ejecución de legislación				1	6			7	0,97
Otros medio ambiente				255	51			306	42,21
TOTAL				409	316			725	100
Porcentaje				56,41	43,59			100	

Canarias, Comunidad Autónoma

MATERIA	MEDIO DE ACCESO							TOTAL	%
	Tfno.	Pres.	CP	CE	SE	Reg.	PT		
Atmósfera					1	5		6	16,67
Aguas					1	3		4	11,11
Suelo					1	1		2	5,56
Paisajes y espacios naturales						6		6	16,67
Diversidad biológica					6	9		15	41,67
Análisis, supuestos económicos						3		3	8,33
TOTAL					9	27		36	100
Porcentaje					25,00	75,00		100	

Castilla-La Mancha, Comunidad Autónoma

MATERIA	MEDIO DE ACCESO							TOTAL	%
	Tfno.	Pres.	CP	CE	SE	Reg.	PT		
Atmósfera				8	7	3		18	2,66
Aguas				2				2	0,30
Suelo				2	16	2		20	2,96
Paisajes y espacios naturales	10		3	19	11	13		56	8,28
Diversidad biológica	16	31	2	11	16	9		85	12,57
Sustancias peligrosas				4	2	2		8	1,18
Energía				1		1		2	0,30
Radiaciones o residuos				2	3	2		7	1,04
Estados salud y patrimonio				77		310		387	57,25

MATERIA	MEDIO DE ACCESO							TOTAL	%
	Tfno.	Pres.	CP	CE	SE	Reg.	PT		
Análisis, supuestos económicos					1			1	0,15
Informes ejec. de legislación				1	1	2		4	0,59
Otros medio ambiente				37	24	25		86	12,72
TOTAL	26	31	5	164	81	369		676	100
Porcentaje	3,85	4,59	0,74	24,26	11,98	54,59		100	

Castilla y León, Comunidad Autónoma

MATERIA	MEDIO DE ACCESO							TOTAL	%
	Tfno.	Pres.	CP	CE	SE	Reg.	PT		
Atmósfera						14		14	10,37
Aguas						3		3	2,22
Suelo						10		10	7,41
Paisajes y espacios naturales						105		105	77,78
OMG						1		1	0,74
Sustancias peligrosas						2		2	1,48
TOTAL						135		135	100
Porcentaje						100,00		100	

Cataluña, Comunidad Autónoma

MATERIA	MEDIO DE ACCESO							TOTAL	%
	Tfno.	Pres.	CP	CE	SE	Reg.	PT		
Atmósfera	370		12			4.911		5.293	62,90
Aguas	65	1	2			791		859	10,21
Suelo	8					59		67	0,80
Paisajes y espacios naturales	91					296		387	4,60
Costas	8					49		57	0,68
Diversidad biológica	76					302		378	4,49
OMG						1		1	0,01
Sustancias peligrosas	1					15		16	0,19
Energía	14					21		35	0,42
Radiaciones o residuos	40					151		191	2,27
Ruido, contaminación acústica	20					157		177	2,10
Estados salud y patrimonio	2					6		8	0,10
Análisis, supuestos económicos						4		4	0,05
Informes ejecución de legislación	3					8		11	0,13
Otros medio ambiente	278					653		931	11,06
TOTAL	976	1	14			7.424		8.415	100
Porcentaje	11,60	0,01	0,17			88,22		100	

Comunidad de Madrid

MATERIA	MEDIO DE ACCESO							TOTAL	%
	Tfno.	Pres.	CP	CE	SE	Reg.	PT		
Atmósfera	129			37		5		171	1,97
Aguas	36	1		25	1			63	0,73
Suelo	98			68	68	11		245	2,82
Paisajes y espacios naturales	374	5		238	13	9		639	7,36
Diversidad biológica	1.384	2		268	15	10		1.679	19,33
Energía	36			23				59	0,68
Radiaciones o residuos	3.433	10		1.045	16	10		4.514	51,97
Ruido, contaminación acústica	25	1		11				37	0,43
Estados salud y patrimonio	3			1				4	0,05
Análisis, supuestos económicos				1				1	0,01
Informes ejecución de legislación				43				43	0,50
Otros medio ambiente	848	2		348	24	9		1.231	14,17
TOTAL	6.366	21		2.108	137	54		8.686	100
Porcentaje	73,29	0,24		24,27	1,58	0,62		100	

Extremadura, Comunidad Autónoma

MATERIA	MEDIO DE ACCESO							TOTAL	%
	Tfno.	Pres.	CP	CE	SE	Reg.	PT		
Atmósfera					2			2	10,53
Suelo					2			2	10,53
Paisajes y espacios naturales						1		1	5,26
Energía					5			5	26,32
Radiaciones o residuos					2			2	10,53
Otros medio ambiente						7		7	36,84
TOTAL					11	8		19	100
Porcentaje					57,89	42,11		100	

Galicia, Comunidad Autónoma

MATERIA	MEDIO DE ACCESO							TOTAL	%
	Tfno.	Pres.	CP	CE	SE	Reg.	PT		
Atmósfera	1.454	6	3	1.152	35	141		2.791	42,57
Aguas	11			6	3			20	0,31
Suelo	211			59	7			277	4,22
Paisajes y espacios naturales	13			4				17	0,26
Costas	1							1	0,02
Diversidad biológica	21			8				29	0,44
Energía	5			1	1			7	0,11
Radiaciones o residuos	460			2.578	158			3.196	48,74
Ruido, contaminación acústica	17			9	6			32	0,49
Otros medio ambiente	138	2		27	20			187	2,85
TOTAL	2.331	8	3	3.844	230	141		6.557	100
Porcentaje	35,55	0,12	0,05	58,62	3,51	2,15		100	

Illes Balears, Comunidad Autónoma

MATERIA	MEDIO DE ACCESO							TOTAL	%
	Tfno.	Pres.	CP	CE	SE	Reg.	PT		
Atmósfera	3			1				4	2,20
Aguas	10			4	3			17	0,87
Suelo	13			5	3			21	1,07
Paisajes y espacios naturales	748	1		13	7			769	39,13
Costas	13			12	3			28	1,42
Diversidad biológica	63	4		3	6			76	3,87
Energía	10			9	3			19	0,97
Radiaciones o residuos	175			16	3			194	9,87
Ruido, contaminación acústica	10	1		31				42	2,14
Otros medio ambiente	574	5		216				795	40,46
TOTAL	1.619	11		310	25			1.965	100
Porcentaje	82,39	0,56		15,78	1,27			100	

La Rioja, Comunidad Autónoma

MATERIA	MEDIO DE ACCESO							TOTAL	%
	Tfno.	Pres.	CP	CE	SE	Reg.	PT		
Atmósfera						2		2	0,47
Aguas						1		1	0,23
Suelo						6		6	1,41
Paisajes y espacios naturales	200	64	32	43		33		372	87,12
Diversidad biológica						27		27	6,32
Energía			3			1		4	0,94
Radiaciones o residuos						8		8	1,87
Ruido, contaminación acústica	2							2	0,47
Informes ejecución de legislación				1		1		2	0,47
Otros medio ambiente						3		3	0,70
TOTAL	202	64	35	44		82		427	100
Porcentaje	47,31	14,99	8,20	10,30		19,20		100	

Melilla, Ciudad Autónoma

MATERIA	MEDIO DE ACCESO							TOTAL	%
	Tfno.	Pres.	CP	CE	SE	Reg.	PT		
Atmósfera						1		1	7,14
Aguas						4		4	28,57
Radiaciones o residuos				6				6	42,86
Otros medio ambiente				2	1			3	21,43
TOTAL				8	1	5		14	100
Porcentaje				57,14	7,14	35,71		100	

Navarra, Comunidad Autónoma

MATERIA	MEDIO DE ACCESO							TOTAL	%
	Tfno.	Pres.	CP	CE	SE	Reg.	PT		
Atmósfera		1		3				4	2,99
Aguas			1	11	3			15	11,19
Suelo		1		2	2			5	3,73
Paisajes y espacios naturales		1	1	3	3			8	5,97
Diversidad biológica		2	1	17	1			21	15,67
Radiaciones o residuos				13				13	9,70
Ruido, contaminación acústica				1				1	0,75
Otros medio ambiente		4	3	40	20			67	50,00
TOTAL		9	6	90	29			134	100
Porcentaje		6,72	4,48	67,16	21,64			100	

País Vasco, Comunidad Autónoma

MATERIA	MEDIO DE ACCESO							TOTAL	%
	Tfno.	Pres.	CP	CE	SE	Reg.	PT		
Atmósfera	347	9		97	3	95		551	6,51
Aguas	1.117	28		312	9	305		1.771	20,93
Suelo	480	12		134	4	131		761	8,99
Costas	32	1		9		9		51	0,60
Diversidad biológica	97	2		27	1	26		153	1,81
Energía	559	14		156	5	153		887	10,48
Radiaciones o residuos	1.683	42		470	14	460		2.669	31,54
Ruido, contaminación acústica	86	2		24	2	23		137	1,62
Estados salud y patrimonio	47	1		13		13		74	0,87
Otros medio ambiente	887	23		248	7	242		1.407	16,63
TOTAL	5.335	134		1.490	45	1.457		8.461	100
Porcentaje	63,05	1,58		17,61	0,53	17,22		100	

Principado de Asturias, Comunidad Autónoma

MATERIA	MEDIO DE ACCESO							TOTAL	%
	Tfno.	Pres.	CP	CE	SE	Reg.	PT		
Atmósfera	1.668			11	3	17		1.699	82,04
Aguas	33				2	5		40	1,93
Radiaciones o residuos	221			5	3	4		233	11,25
Ruido, contaminación acústica	14			1		2		17	0,82
Otros medio ambiente	78			4				82	3,96
TOTAL	2.014			21	8	28		2.071	100
Porcentaje	97,25			1,01	0,39	1,35		100	

Nota para todos los cuadros: OMG: Organismo modificado genéticamente. Tfno.: Teléfono. Pres.: Presencial. CP: Correo postal. CE: Correo electrónico. SE: Sede electrónica. Reg.: Registro. PT: Portal de la Transparencia. Fuente: Elaboración propia.

Otros contenidos

Normativas sobre contraprestación económica

AEMET. Ley 13/1996, de 30 de diciembre, de Medidas Fiscales, Administrativas y del Orden Social, por la que se crean las tasas meteorológicas por prestación de servicios meteorológicos. Modificada por la Ley 66/1997, de 30 de diciembre, de Medidas Fiscales, Administrativas y del Orden Social (Disposición adicional cuadragésimo-séptima) por la que se modifican los apartados dos, tres y cinco de la Ley 13/1996.

Resolución, de 30 de diciembre de 2015, de la Agencia Estatal de Meteorología, por la que se establecen los precios públicos que rigen la prestación de servicios meteorológicos y climatológicos.

Comunidad de Madrid. Orden 1461/2009, de 14 de mayo, de la Consejería de Medio Ambiente, Vivienda y Ordenación del Territorio, de actualización de las cuantías de los precios públicos de venta de cartografía, fotografía aérea y desarrollo de los epígrafes G01 y G02 del catálogo de precios públicos.

Extremadura. Ley 18/2001, de 14 de diciembre, sobre Tasas y Precios Públicos de la Comunidad Autónoma de Extremadura.

Galicia. Ley 6/2003, de 9 de diciembre, de tasas.

La Rioja. Ley 2/2021, de 29 de enero, de medidas fiscales y administrativas para el año 2021.

País Vasco. Ley 4/2015, de 25 de junio, para la prevención y corrección de la contaminación del suelo. Ley de tasas y precios públicos de la Administración de la CAPV. Sistema Tributario y Financiero. Gobierno Vasco.

Otra información objeto de publicidad activa

Dirección General de Calidad y Evaluación Ambiental. Publicaciones.

- Documento guía sobre la aplicación de la normativa de responsabilidad medioambiental en España (NIPO: 638-19-081-1). Disponible en inglés. Gratuito.
- Folleto divulgativo sobre la normativa de responsabilidad medioambiental en España (NIPO: 638-19-084-8). Disponible en inglés. Gratuito.
- Avance de emisiones de gases de efecto invernadero (GEI) 2020. Gratuito.
- Documento resumen de gases de efecto invernadero (Serie 1990-2019). Gratuito.
- Documento resumen sobre contaminantes atmosféricos (Serie 1990-2019). Gratuito.
- Tabla resumen emisiones (Serie 1990-2019). Gratuito.
- Informe Inventario Nacional de gases de efecto invernadero (NIR) (1990-2019). Gratuito.
- Tablas de datos de reporte (CRF) de gases de efecto invernadero (1990-2019). Gratuito.
- Informative Inventory Report (IIR) de contaminantes atmosféricos (1990-2019). Gratuito.
- Tablas de datos de reporte (NFR) sin Canarias de contaminantes atmosféricos (1990-2019). Gratuito.
- Tablas de datos de reporte (NFR) de contaminantes atmosféricos (1990-2019). Gratuito.
- Total nacional de contaminantes atmosféricos (1990-2019). Gratuito.
- Directrices para la creación de zonas de bajas emisiones. Gratuito.
- Guía para el desarrollo de proyectos ambientales en centros escolares. Gratuito.
- Semana Europea de la Movilidad. Informe Final. 2021. Gratuito.
- Registro REACH de nanoformas de sustancias. Gratuito.
- Implicaciones del BREXIT para las empresas de la UE/EEE. Gratuito.
- Informe anual de calidad del aire 2020. Gratuito.
- Informe anual de la red EMEP/VAG/CAMP para 2020. Gratuito.
- Zonificación 2020. Gratuito.
- Situación de España respecto a los umbrales 2016-2020 (evaluación preliminar 2022). Gratuito.
- Episodios naturales de partículas 2021. Gratuito.
- Informes diarios y mensuales de episodios de intrusiones saharianas. Gratuito.

Oficina Española de Cambio Climático. Publicaciones.

- Huella de carbono del MITECO 2019. Gratuito.
- Cambio climático. Bases físicas. Gratuito.

Dirección General de la Costa y el Mar. Publicaciones.

- Convenio de Barcelona para la protección del medio marino y la región costera del Mediterráneo [\[↗\]](#).
- Convenio OSPAR sobre la protección del medio ambiente marino del Atlántico Nordeste [\[↗\]](#).
- Convenio Internacional sobre cooperación, preparación y lucha contra la contaminación por hidrocarburos (Convenio OPRC) y Protocolo de sustancias nocivas y potencialmente peligrosas (Protocolo HNS) [\[↗\]](#).
- Convenio de Londres (Sobre la prevención de la contaminación del mar por vertido de desechos y otras materias) [\[↗\]](#).
- Convenio de Bonn sobre especies migratorias [\[↗\]](#).

- Estrategias marinas. Evaluación inicial, buen estado ambiental, objetivos ambientales, programas de seguimiento y programas de medidas [\[↗\]](#).
- Programa de vigilancia de basuras marinas en las playas [\[↗\]](#).
- Plan estatal de protección de la ribera del mar contra la contaminación (Plan RIBERA) [\[↗\]](#).
- Ecocartografías [\[↗\]](#).
- Estrategias para la protección de la costa [\[↗\]](#).
- Aplicación de la Directiva de inundaciones y del RD 903/2010 en la costa española [\[↗\]](#).
- Estrategia de adaptación al cambio climático [\[↗\]](#).
- La línea de deslinde del dominio público marítimo-terrestre que garantiza un uso libre y gratuito de los ciudadanos a la línea de deslinde de nuestra costa [\[↗\]](#).
- Plan para la protección del borde litoral del Mar Menor [\[↗\]](#).

Participación Pública. También se difunden se difunden los anteproyectos de ley, reglamentos, planes y programas que lleva a cabo el Ministerio dentro del área de Costas y Medio Marino, para que los ciudadanos los valoren con anterioridad a su aprobación y así garantizar el derecho de acceso a la información en materia de medio ambiente: Concesiones (91), Deslindes (23), Autorizaciones (50), Proyectos (12), Otros (4) [\[↗\]](#).

Dirección General de Biodiversidad, Bosques y Desertificación. Publicaciones.

- Conmemoración de los 50 años de la creación de la Estadística General de Incendios Forestales (EGIF) y los 20 años de la creación de los Equipos de Prevención Integral de Incendios Forestales (EPRIF). Continuación de la exposición itinerante con paneles explicativos acerca de ambas efemérides por diversos municipios de España.
- Cartel “50 años trabajando juntos”: distribuido entre responsables de comunidades autónomas con objeto de poner en valor el trabajo y colaboración para la extinción de incendios forestales con motivo del 50 aniversario del empleo de los aviones Canadair. También chapas, parches y tazas.
- Información proporcionada en CENCA (Centro Nacional De Capacitación Agraria.).
- Cuarto Inventario Forestal Nacional de Castilla y León. Y publicaciones provinciales (online). Gratuito.
- Anuario de Estadística Forestal 2019. Gratuito.
- Memoria anual de la Red Europea de Seguimiento Intensivo y Continuo de los ecosistemas forestales (Red II). Gratuito.
- Inventario de Daños Forestales (IDF) en España. Red Europea de Seguimiento de Daños en los Bosques (Red de Nivel I). Resultados del muestreo 2020. Gratuito.
- Los incendios forestales en España. 1 enero a 31 diciembre 2020. Avance Informativo. Gratuito.
- Recomendación técnica sobre duración de la jornada de trabajo, período de descanso y tiempo de trabajo en incendios forestales. Gratuito.
- Recomendaciones técnicas para la gestión de quemas controladas y quemas prescritas. GT de prevención de incendios forestales. Mayo de 2021. Gratuito.
- Boletín julio-diciembre 2021. Gratuito.
- Boletín enero-junio 2021. Gratuito.
- Folleto FLEGT. Gratuito.
- Folleto EUTR. Gratuito.
- “La madera: Conceptos clave para su identificación botánica”. Gratuito.
- Catálogo Exposición “Felix Monteverde, Fotógrafo e Ingeniero de Montes”. Gratuito.

- “Los bosques españoles como soluciones naturales frente al cambio climático” MITECO. Gratuito.
- Revista Foresta (artículo): “Los valores asociados a la conservación de árboles singulares”. De pago.
- “Análisis del estado y situación de los árboles singulares en el territorio español” MITECO. Gratuito.
- Informe del Inventario del Patrimonio Natural y de la Biodiversidad de 2009 y 2010, publicado en papel. Gratuito.
- Publicación electrónica del Informe del Inventario del Patrimonio Natural y de la Biodiversidad de 2011, 2012, 2013, 2014, 2015, 2016, 2017, y 2018. Gratuito.
- Informe sobre el estado del Patrimonio Natural y de la Biodiversidad en España a 2020: Informe Sexenal. Gratuito.

Agencia Estatal de Meteorología. Publicaciones.

- Calendario Meteorológico 2022. De pago.
- Informe anual 2020. Gratuito.
- Selecciones 2020 del blog de AEMET. Gratuito.
- Guía meteorológica de aeródromo – Málaga. Gratuito.
- Guía meteorológica de aeródromo – Tenerife Norte. Gratuito.
- Guía meteorológica de aeródromo – Tenerife Sur. Gratuito.
- Informe sobre el estado del clima de España 2020. Gratuito.
- Informe sobre el estado del clima de España 2020 (Resumen ejecutivo). Gratuito.
- Desert Dust Outbreak in the Canary Islands: 22-24 February 2020. Gratuito.
- Fourteenth Intercomparison Campaign of the Regional Brewer Calibration Centre Europe (El Arenosillo Atmospheric Sounding Station, Huelva, Spain, 17-28 June 2019). Gratuito.
- Atlas de Clima Marítimo 1991-2020. Gratuito.
- Las nubes (cartel). Gratuito.

Confederación Hidrográfica del Ebro, O.A. Publicaciones.

- Plan Hidrológico de la demarcación hidrográfica del Ebro (Documento resumen). Gratuito.
- Plan Hidrológico de la demarcación hidrográfica del Ebro (Vídeos divulgativos). Gratuito.
- Sondeos hidroacústicos en los embalses de Cereceda, Lechago, Maidevera, Monteagudo, Puentelarrá, Soto Terroba y Tramacastilla (Estudios Censales de Peces). Gratuitos.
- Informe de teledetección en embalses 2020 (Otros Estudios). Gratuito.
- Batimetrías de tres ibones aragoneses Urdiceto, Acherito, Plan (Puntos de Control y Resultados, batimetrías). Gratuito.
- Evaluación de los pasos de peces de la Demarcación (2018). Gratuito.
- Estudio del estado ecológico de la cuenca del río Jalón (2019). Gratuito.
- Red de Control Biológico en ríos 2019. Gratuito.
- Estudio de las masas superficiales con objetivos menos rigurosos y muy modificadas según la Directiva Marco del Agua (2020). Gratuito.
- Informe de impactos y presiones IMPRESS (2020). Gratuito.
- Informe de Control de Sustancias Peligrosas (2019). Gratuito.
- Información (informe, anejos y shapes) relacionados con la definición de aguas afectadas por nitratos de origen agrario para el cuatrienio 2016-2019. Gratuito.
- Informe de Control de Plaguicidas (2020). Gratuito.

Instituto para la Diversificación y el Ahorro de la Energía. Publicaciones.

- Estrategia de Almacenamiento. Gratuita.
- Memoria IDAE 2019. Gratuita.
- Hoja de ruta de Autoconsumo. Gratuita.
- Hoja de Ruta de la Eólica Marina Energías del Mar. Gratuita.
- Plan Nacional Integrado de Energía y Clima (PNIC). Gratuita.
- Metodología Utilizada en las Estadísticas de Bombas de Calor. Gratuita.

Consejo de Seguridad Nuclear. Publicaciones.

- Programas de vigilancia radiológica ambiental. Resultados 2019. Gratuito.
- Impacto de la Operación a Largo Plazo (OLP) de las Centrales Nucleares sobre la Seguridad Nuclear y la Protección Radiológica. Gratuito.

Empresa Nacional de Residuos Radiactivos. Publicaciones.

- Estratos 124. Estrato 125. Gratuitos.
- Sierra Albarrana 137. Sierra Albarrana 138. Gratuitos.
- Informe anual 2020. Gratuito.
- Memoria 2020. Gratuito.

Ministerio de Ciencia e Innovación. Publicaciones.

- Nuevo Plan de Gestión Ambiental del ISCIII para el periodo 2021-2024. Gratuito.
- Toxicity of nanoplastics for zebrafish embryos, what we know and where to go next. De pago.
- Interlaboratory comparison investigations (ICIs) and external quality assurance schemes (EQUASs) for flame retardant analysis in biological matrices: Results from the HBM4EU project. Gratuito.
- HBM4EU combines and harmonises human biomonitoring data across the EU, building on existing capacity – The HBM4EU survey. Gratuito.
- Interlaboratory comparison investigations (ICI) and external quality assurance schemes (EQUAS) for cadmium in urine and blood: Results from the HBM4EU project. Gratuito.
- The European human biomonitoring platform - Design and implementation of a laboratory quality assurance/quality control (QA/QC) programme for selected priority chemicals. Gratuito.
- Towards harmonised criteria in quality assurance and quality control of suspect and non-target LC-HRMS analytical workflows for screening of emerging contaminants in human biomonitoring. Gratuito.
- A Phased Approach for preparation and organization of human biomonitoring studies. Gratuito.
- Biomarkers, matrices and analytical methods targeting human exposure to chemicals selected for a European human biomonitoring initiative. Gratuito.
- La OMS busca expertos para formar parte del grupo de trabajo sobre campos de radiofrecuencia y riesgos para la salud. Gratuito.
- Primer informe de evaluación de conformidad de emplazamiento de las estaciones de medición de la calidad del aire del principado de Asturias. Zona aglomeración Gijón. Gratuito.
- Segundo informe de evaluación de conformidad de emplazamiento de las estaciones de medición de la Calidad del aire del principado de Asturias. Zona de Avilés. Gratuito.

- Tercer informe de evaluación de conformidad de emplazamiento de las estaciones de medición de la Calidad del aire del principado de Asturias. Aglomeración Área de Oviedo. Gratuito.
- Cuarto informe de evaluación de conformidad de emplazamiento de las estaciones de medición de la Calidad del aire del principado de Asturias. Zona Cuencas. Gratuito.
- Quinto informe de evaluación de conformidad de emplazamiento de las estaciones de medición de la Calidad del aire del principado de Asturias. Asturias rural. Gratuito.
- Puesta en marcha del Laboratorio de Medioambiente urbano (Urban Living Laboratory) Madrid - Matadero. Gratuito.

Ministerio de Cultura y Deporte. Publicaciones.

- Pensar y hacer en el mundo rural. De pago.
- Paisaje cultural. Gratuito.

Ministerio del Interior. Publicaciones.

- BIMA Tráfico Ilegal de Angulas. Gratuito.
- BIMA Tráfico Ilegal de Reptiles. Gratuito.
- BIMA Protección de Avifauna. Gratuito.
- BIMA Tráfico Ilícito de Hidrofluorocarbonos. Gratuito.
- Informe Ambiental de Extremadura. Gratuito.

Ministerio de Sanidad. Publicaciones.

- Calidad de las aguas de baño en España. Año 2020. Gratuito.
- Censo de las aguas de baño en España. Año 2021. Gratuito.
- Calidad de las aguas de consumo en España. Año 2020. Gratuito.
- Calidad de las piscinas en España. Año 2020. Gratuito.
- Informe del Plan Nacional de Actuaciones preventivas de los efectos del exceso de temperatura sobre la salud. Año 2020. Gratuito.
- Plan Nacional de actuaciones preventivas de los efectos del exceso de temperatura sobre la salud. Año 2021. Gratuito.
- Plan Estratégico de Salud y Medio Ambiente. Gratuito.
- Acción frente al radón. Gratuito.
- Plan Nacional de preparación y respuesta frente a enfermedades transmitidas por vectores. Encuesta entomológica. Año 2019. Gratuito.

Ministerio de Transportes, Movilidad y Agenda Urbana. Publicaciones.

- Memoria de Sostenibilidad 2020 (AP A Coruña).
- Memoria Sostenibilidad. Gratuito (AP Almería).
- Informes Seguimiento Ambiental. Gratuito (AP Almería).
- Mapa de ruido. Gratuito (AP Almería).
- Plan de Acción de ruido. Gratuito (AP Almería).
- Memoria Sostenibilidad. Gratuito (AP Avilés).
- Jornada de Dragado Puerto Avilés. Gratuito (AP Avilés).
- Eliminación Plumero de la Pampa. Gratuito (AP Avilés).
- Día Mundial del Medio Ambiente 2021: actuaciones de la APA para protección Medio Ambiente. Gratuito (AP Avilés).
- Mejora eficiencia energética en el Puerto de Avilés. Gratuito (AP Avilés).

- Actuaciones Mavea en el Monumento Natural de Zeluán. Gratuito (AP Avilés).
- Mejoras medioambientales - Comienzan a colocar las mallas de protección en las pantallas de La Cabezuela-Puerto Real. Gratuito (AP Bahía de Cádiz).
- La Autoridad Portuaria avanza en el proyecto de suministro eléctrico a cruceros en el muelle de Cádiz. Gratuito (AP Bahía de Cádiz).
- La Autoridad Portuaria de la Bahía de Cádiz aprueba una declaración de política ambiental. Gratuito (AP Bahía de Cádiz).
- La Autoridad Portuaria construirá dos colectores fecales en la dársena de Cádiz. Gratuito (AP Bahía de Cádiz).
- La Cabezuela-Puerto Real sigue sumando medidas para minimizar el impacto de la carga y descarga de graneles. Gratuito (AP Bahía de Cádiz).
- El Estudio de Impacto Ambiental del proyecto del dragado de profundización de la canal, a información pública. Gratuito (AP Bahía de Cádiz).
- La Autoridad Portuaria refuerza su apuesta por la sostenibilidad con la instalación de una nueva planta fotovoltaica en el edificio de Talleres. Gratuito (AP Bahía de Cádiz).
- La sede central de la Autoridad Portuaria avanza en sostenibilidad desde el punto de vista energético. Gratuito (AP Bahía de Cádiz).
- Guías de buenas prácticas, datos de calidad del aire, datos de calidad del agua, Plan de gestión de residuos, Memoria de Sostenibilidad (indicadores ambientales) (AP Baleares).
- Memoria de Sostenibilidad (Redes y Web). Gratuito (AP Cartagena).
- Perfil Ambiental (Redes y Web). Gratuito (AP Cartagena).
- Memoria de sostenibilidad anual. Gratuito (AP Castellón).
- Códigos/ Guías de buenas prácticas ambientales. Gratuito (AP Castellón).
- Evaluación de la calidad del aire – Red de Vigilancia de la APC (desde el año 2017). Gratuito (AP Castellón).
- Convenio de mejora de la calidad del aire. Gratuito (AP Castellón).
- Memoria de Sostenibilidad 2021. Gratuito (AP Ceuta).
- Memoria calidad de las aguas. Gratuito (AP Ceuta).
- Informe de indicadores biológicos marinos. Gratuito (AP Ceuta).
- Declaración Ambiental. Gratuito (AP Ceuta).
- Memoria Anual de Sostenibilidad Ambiental. Gratuito (AP Gijón).
- Memoria de Sostenibilidad. Gratis (AP Huelva).
- Guía de Aves de la Ría de Huelva. Gratis (AP Huelva).
- Guía de buenas prácticas ambientales del Puerto de Huelva. Gratis (AP Huelva).
- Díptico de información medioambiental. Gratis (AP Huelva).
- Pliego de Prescripciones Particulares del Servicio Portuario de Recepción de Desechos generados por buques en los Puertos de Las Palmas. Gratuito (AP Las Palmas).
- Memoria 2020. Gratuito (AP Málaga).
- Tabla de mareas del Puerto de Marín. Gratuito (AP Marín).
- Memoria de sostenibilidad. Gratuito (AP Marín).
- Revista corporativa. Gratuito (AP Marín).
- Revista del Colegio Oficial de Biólogos de la Comunidad de Madrid Mº50 (mayo 2021) “Recuperación del molusco *Patella ferrugínea* en peligro de extinción. Proyecto LIFE REMoPaF. Gratuita (AP Melilla).
- Revista Quercus. Cuaderno 424 (Junio 2021) Una oportunidad para la amenazada lapa ferruginosa. De pago (AP Melilla).
- Memoria de Sostenibilidad 2020. Gratuito (AP SC Tenerife).

- Guía Buenas Prácticas Proyecto Mar Educa: Por el futuro de nuestras costas, sin residuos. Gratuito (AP SC Tenerife).
- Memoria anual de gestión del puerto. Gratuito (AP Santander).
- El libro del Puerto de Santander-Diario del Puerto. Pago (AP Santander).
- Memoria anual del Puerto- Diario Montañés. Pago (AP Santander).
- Memoria de proyectos ambientales. Gratuito (AP Sevilla).
- Memoria de sostenibilidad. Gratuito (AP Sevilla).
- Proyecto de nuevo humedales en el Guadalquivir. Gratuito (AP Sevilla).
- Sección en redes sociales 'Puerto sostenible' con publicaciones mensuales. Gratuito (AP Sevilla).
- Regeneración de Doñana. Gratuito (AP Sevilla).
- Atlantic Blueports para el tratamiento de las aguas de lastre. Gratuito (AP Sevilla).
- Nuevos humedales a partir de la mejora de la navegación. Gratuito (AP Sevilla).
- Memòria de Sostenibilitat 2020. PDF gratuito (AP Tarragona).
- Memòria de Sostenibilitat 2019. PDF gratuito (AP Tarragona).
- Libro 25 ANYS DE L'ÚLTIMA RIUADA. Papel/digital/ gratuito (AP Tarragona).
- Libro LA RIUADA DE 1994. Papel/digital/ gratuito (AP Tarragona).
- Libro INVENTARIO DE ESPECIES. Parc Subaquàtic. Tarragona. Papel/digital/ gratuito (AP Tarragona).
- Libro GUÍA DE LAS AVES DEL PUERTO DE TARRAGONA. Papel/digital/ gratuito (AP Tarragona).
- Libro GUIA DE LES AUS DEL PORT DE TARRAGONA. Papel/digital/ gratuito (AP Tarragona).
- Memoria Ambiental Anual. Gratuito (AP Valencia).
- Boletín Ambiental de carácter cuatrimestral. Gratuito (AP Valencia).
- Portal Ecoport. Gratuito (AP Valencia).
- Memoria Medioambiental Adif 2020. Gratuito.
- Memoria Medioambiental Adif AV 2020. Gratuito.
- Informe de Sostenibilidad. Gratuito (ADIF)
- Caracterización del estado ecohidromorfológico y de los servicios ecosistémicos culturales de las masas de agua del tramo del río Duero comprendido entre Toro y Zamora. Contribución del CEDEX al proyecto DRAINAGE. Serie: Cuaderno de Investigación CEDEX. Gratuito (CETA).
- National high-resolution land cover and land use information system. Medio: International Journal of Cartography (2021). Autores: Delgado Hernández, Julián; Valcárcel Sanz, Nuria. (IGN).

Andalucía. Comunidad Autónoma. Publicaciones.

- Guía de ecoturismo de Sierra Nevada. Gratuita.
- Informe de Medio Ambiente 2020 (digital). Gratuito.
- Plan Andaluz de Acción por el Clima. Gratuito.
- Guía geoturística del Parque Natural Sierra Norte de Sevilla, en inglés. Gratuita.

Castilla-La Mancha. Comunidad Autónoma. Publicaciones.

- Revista de Medio Ambiente. On-line [\[↗\]](#). Gratuito.
- Newsletter [\[↗\]](#). Gratuito.
- Boletín de Educación Ambiental [\[↗\]](#). Gratuito.
- Estrategia de Economía Circular 2030 [\[↗\]](#). Gratuito.
- Plan de Acción de Economía Circular 2021-2025 [\[↗\]](#). Gratuito.

- DGEC- Boletín noticias marzo 2021. Economía Circular. Gratuito.
- DGEC- Boletín noticias junio 2021. Gratuito.
- DGEC- Boletín noticias septiembre 2021. Gratuito.
- DGEC Boletín noticias diciembre 2021. Gratuito.
- Atlas de flora singular de la provincia de Cuenca. Gratuito.
- Parque Natural Sierra Norte. Gratuito.
- Cálculo de indicador común de contexto n.º 35: aves ligadas a tierras agrarias para el territorio de Castilla-La Mancha (2021). Gratuito.

Castilla y León. Comunidad Autónoma. Publicaciones.

- Manual de organización de incendios forestales. Gratuito.
- Viveros de chopos de C y L. Gratuito.

Cataluña. Comunidad Autónoma. Publicaciones.

- Memoria de la Agencia de Residuos de Cataluña 2020. Gratuito.
- Datos de residuos en Cataluña 2020. Gratuito.
- Resumen de instalaciones para la gestión de residuos en Cataluña. Año 2020. Gratuito.
- Guía de buenas prácticas reducimos y gestionamos mejor los residuos a la oficina. Gratuito.
- Anuari de dades meteorològiques 2020 on-line. Gratuito.
- Avance de la estimación de las emisiones de gases con efecto invernadero (GEI) de Cataluña para el año 2020 [\[↗\]](#). Gratuito.
- Informe de progreso del cumplimiento de los objetivos de reducción de emisiones de GEI para el período de evaluación 1990-2019 [\[↗\]](#). Gratuito.
- Actualización de la herramienta de cálculo de emisiones de GEI asociadas al planeamiento urbanístico [\[↗\]](#). Gratuito.
- Herramientas para el cálculo de emisiones de gases de efecto invernadero (GEI) [\[↗\]](#). Gratuito.
- Regions Adapt publica el informe 2020 sobre diversas iniciativas de adaptación al cambio climático de 28 gobiernos regionales [\[↗\]](#). Gratuito.
- Informes verificados de las emisiones de las instalaciones incluidas en la ley que regula el régimen del comercio de derechos de emisión (RCDE) de gases con efecto invernadero (GEI) correspondientes al año 2020 [\[↗\]](#). Gratuito.
- Informe de la Oficina Catalana del Cambio Climático sobre la borrasca Filomena [\[↗\]](#). Gratuito.
- Informe de resultados del proceso participativo de la ESCACC30 [\[↗\]](#). Gratuito.
- Memoria anual (Agencia Catalana del Agua-ACA). Gratuito.
- Boletín InfoACA (mensual). Gratuito.
- Boletín 20 años ACA. Gratuito.
- Observatorio del precio del agua 2021 (anual). Gratuito.
- Recomendaciones para planes de emergencia en situación de sequía. Gratuito.
- Cartografía de inundaciones del temporal Gloria. Gratuito.

Galicia. Comunidad Autónoma. Publicaciones.

- Informe climatológico anual-2020
- Informe anual Calidad del aire en Galicia-2020
- Influencia do aerosol mariño na concentración de PM10 en A Coruña en 2020
- Informe PAHs 2020
- Informe de metales en aire ambiente-2020

- Influencia da Covid-19 na calidade do aire de Galicia no ano 2020
 - Evaluación del modelo WRF-CHIMERE en la Comunidad Autónoma de Galicia para 2020
- Están todos disponibles en la página web <https://www.meteogalicia.gal>

País Vasco. Comunidad Autónoma. Publicaciones.

- Azterkosta 2021. Gratuito.
- Ibaialde 2021. Gratuito.
- Monográficos Ibaialde: Corredores ecológicos. Gratuito.
- Estudio y medidas adoptadas en relación a la presencia de níquel en la atmósfera en Ordizia y Zaldibia. Gratuito.
- Guía de criterios para la aplicación del Reglamento 1357/2014. Gratuito.
- Guía para el diseño de programas de seguimiento de especies. Gratuito.
- Cartografiado de los servicios de los ecosistemas. Gratuito.
- Plan de prevención y gestión de residuos de Euskadi 2030. Gratuito.

Principado de Asturias. Comunidad Autónoma. Publicaciones.

- Guía Técnica para la identificación de riesgos asociados a la vulnerabilidad de los proyectos sometidos a procedimientos de evaluación ambiental. Gratuito.
- Sistema de Información Ambiental. Indicadores de sostenibilidad 2018. Gratuito.

Abreviaturas y siglas

AA. PP. Administraciones Públicas.

AAI. Autorización ambiental integrada.

ADIF. Administrador de Infraestructuras Ferroviarias.

AECID. Agencia Española de Cooperación Internacional.

AEMET. Agencia Estatal de Meteorología.

AEMPS. Agencia Española de Medicamentos y Productos Sanitarios.

AESA. Agencia Estatal de Seguridad Aérea.

AP. Autoridades Portuarias.

Aplicación EIDOS. Base de datos sobre distribución espacial de especies silvestres presentes en España.

BNE. Biblioteca Nacional de España.

BOE. Boletín Oficial del Estado.

CC. AA. Comunidades Autónomas.

CEDEX. Centro de Estudios y Experimentación de Obras Públicas.

CEPC. Centro de Estudios Políticos y Constitucionales.

CIS. Centro de Investigaciones Sociológicas.

Convenio OPRC. Convenio internacional sobre cooperación, preparación y lucha contra la contaminación por hidrocarburos

CSN. Consejo de Seguridad Nuclear.

CTBG. Consejo de la Transparencia y Buen Gobierno.

CTPRDM. Comisión Técnica de Prevención y Reparación de Daños Medioambientales.

DGC. Dirección General de Carreteras.

DGOP. Dirección General de Ordenación Profesional.

DGPERF. Dirección General de Planificación y Evaluación de la Red Ferroviaria.

DGPEyP. Dirección General de Programación Económica y Presupuestos.

DGT. Dirección General de Tráfico.

DGMM. Dirección General de la Marina Mercante.

EIA. Evaluación de impacto ambiental.

EIONET. Red europea de información y de observación sobre el medio ambiente.

ENAIRE. Entidad pública empresarial española para el control del espacio aéreo y de los aeropuertos españoles.

ENRESA. Empresa Nacional de Residuos Radiactivos, A.A., S.M.E., S.P.

EPI. Equipo de protección individual.

FIDIAS. Sistema de Información de Incendios Forestales.

GESAT. Gestión de solicitudes de acceso.

IDAE. Instituto para la Diversificación y el Ahorro de la Energía.

IEPNB. Inventario del Patrimonio Natural y de la Biodiversidad en España.

IGESAN. Inspección General de Sanidad de la Defensa.

IGN. Dirección General del Instituto Geográfico Nacional.

MINISDEF. Ministerio de Defensa.

MITERD. Ministerio para la Transición Ecológica y el Reto Demográfico.
OAPN. Organismo Autónomo Parques Nacionales.
OIA. Oficina de Información Ambiental.
OIAC. Oficina de Información y Atención a los Ciudadanos.
OMM. Observatorio de Movilidad Urbana.
ONG. Organización No Gubernamental.
PFA. Punto Focal Autonómico.
PIA. Punto de Información ambiental.
Plan RIBERA. Plan Estatal de Protección de la Ribera del Mar contra la Contaminación.
PNSD. Delegación del Gobierno para el Plan Nacional sobre Drogas.
Protocolo HNS. Protocolo sobre sustancias nocivas y potencialmente peligrosas.
Registro EMAS. Sistema comunitario de gestión y auditoría medioambientales.
Registro PRTR. Registro Estatal de Emisiones y Fuentes Contaminantes.
Reglamento EUTR. Reglamento Europeo de la Madera.
Reglamento FEADER. Fondo Europeo Agrícola de Desarrollo Rural.
Reglamento FLEGT. Aplicación de leyes, gobernanza y comercio forestales.
Reglamento REACH-CLP. Clasificación, etiquetado y envasado.
SASEMAR. Sociedad de Salvamento y Seguridad Marítima.
SEITT. Sociedad Estatal de Infraestructuras del Transporte Terrestre, A.A.
SEPES. Entidad Pública Empresarial de Suelo.
SEPRONA. Servicio de Protección de la Naturaleza de la Guardia Civil.
SIAR. Servicio de Información Agroclimático para el Regadío.
SOCIB: Sistema de Observación Costero de las Illes Balears.
SREGINT. Servicio de Gestión Ambiental y Ayudantía.
ZEC. Zonas de Especial Conservación.

Páginas web

Portal de la Transparencia

<https://transparencia.gob.es/>

Consejo de Transparencia y Buen Gobierno

https://www.consejodetransparencia.es/ct_Home/index.html

Ministerio para la Transición Ecológica y el Reto Demográfico

<https://www.miteco.gob.es/es/>

Dirección General del Agua

<https://www.miteco.gob.es/es/agua/temas/default.aspx>

Oficina Española de Cambio Climático

<https://www.miteco.gob.es/es/cambio-climatico/temas/default.aspx>

Dirección General de Calidad y Evaluación Ambiental

<https://www.miteco.gob.es/es/calidad-y-evaluacion-ambiental/temas/default.aspx>

Dirección General de la Costa y del Mar

<https://www.miteco.gob.es/es/costas/temas/default.aspx>

Dirección General de Biodiversidad, Bosques y Desertificación

<https://www.miteco.gob.es/es/biodiversidad/temas/default.aspx>

Organismo Autónomo Parques Nacionales (OAPN)

<https://www.miteco.gob.es/es/parques-nacionales-oapn/>

Consejo de Seguridad Nuclear (CSN)

<https://www.csn.es/home>

Empresa Nacional de Residuos Radiactivos, S.A. S.M.E., S.P. (ENRESA)

<https://www.enresa.es/esp/>

Confederación Hidrográfica del Cantábrico, O.A.

<https://www.chcantabrico.es/>

Confederación Hidrográfica del Miño-Sil, O.A.

<https://www.chminosil.es/es/>

Confederación Hidrográfica del Duero, O.A.

<https://www.chduero.es/>

Confederación Hidrográfica del Tajo, O.A.

<http://www.chtajo.es/Confederacion/Paginas/default.aspx>

Confederación Hidrográfica del Guadiana, O.A.

<https://www.chguadiana.es/>

Confederación Hidrográfica del Guadalquivir, O.A.

<https://www.chguadalquivir.es/inicio>

Confederación Hidrográfica del Júcar, O.A.

<https://www.chj.es/es-es/Paginas/Home.aspx>

Confederación Hidrográfica del Segura, O.A.

<https://www.chsegura.es/es>

Confederación Hidrográfica del Ebro, O.A.

<https://www.chebro.es/>

Fundación Biodiversidad

<https://www.fundacion-biodiversidad.es/es>

Ministerio de la Presidencia, Relaciones con las Cortes y memoria Democrática

<https://www.mpr.gob.es/Paginas/index.aspx>

Ministerio de Agricultura, Pesca y Alimentación

<https://www.mapa.gob.es/es/>

Ministerio de Asuntos Económicos y Transformación Digital

<https://portal.mineco.gob.es/es-es/Paginas/index.aspx>

Ministerio de Asuntos Exteriores, Unión Europea y de Cooperación

<https://www.exteriores.gob.es/es/Paginas/index.aspx>

Ministerio de Ciencia e Innovación

<https://www.ciencia.gob.es/>

Ministerio de Consumo

<https://www.consumo.gob.es/>

Ministerio de Cultura y Deporte

<https://www.culturaydeporte.gob.es/portada.html>

Ministerio de Defensa

<https://www.defensa.gob.es/>

Ministerio de Derechos Sociales y Agenda 2030

<https://www.mdsocialesa2030.gob.es/>

Ministerio de Educación y Formación Profesional

<https://www.educacionyfp.gob.es/portada.html>

Ministerio de Hacienda y Función Pública

<https://www.hacienda.gob.es/es-ES/Paginas/Home.aspx>

Ministerio de Igualdad

<https://www.igualdad.gob.es/Paginas/index.aspx>

Ministerio de Inclusión, Seguridad Social y Migraciones

<https://www.inclusion.gob.es/>

Ministerio de Industria, Comercio y Turismo

<https://www.mincotur.gob.es/es-es/Paginas/index.aspx>

Ministerio del Interior

<https://www.interior.gob.es/opencms/es/inicio/>

Servicio de Protección de la Naturaleza (SEPRONA)

https://www.guardiacivil.es/es/institucional/Conocenos/especialidades/Medio_ambiente/index.html

Ministerio de Justicia

<https://www.mjusticia.gob.es/es>

Ministerio de Política Territorial

<https://www.mptfp.gob.es/portal/index.html;jsessionid=3F212A80B20E749D49C345225D16E166>

Ministerio de Sanidad

<https://www.sanidad.gob.es/>

Ministerio de Trabajo y Economía Social

<https://www.mites.gob.es/>

Ministerio para la Transición Ecológica y el Reto Demográfico

<https://www.miteco.gob.es/es/>

Ministerio de Transportes, Movilidad y Agenda Urbana

<https://www.mitma.gob.es/>

Ministerio de Universidades

<https://www.universidades.gob.es/>

Andalucía. Comunidad Autónoma

<https://www.juntadeandalucia.es/>

Secretaría General de Medio Ambiente, Agua y Cambio Climático

<https://www.juntadeandalucia.es/organismos/agriculturaganaderiapescaydesarrollosostenible/consejeria/sgmaacc.html>

Aragón. Comunidad Autónoma

<https://www.aragon.es/>

Departamento de Agricultura, Ganadería y Medio Ambiente

<https://aplicaciones.aragon.es/organigrama-gobierno-aragon/Organismo1Servlet?idEntidad=3043>

Canarias. Comunidad Autónoma

<https://www.gobiernodecanarias.org/principal/>

Consejería de Transición Ecológica, Lucha contra el Cambio Climático y Planificación Territorial

<https://www.gobiernodecanarias.org/transicionecologica/>

Cantabria. Comunidad Autónoma

<https://www.cantabria.es/>

Consejería de Desarrollo Rural, Ganadería, Pesca, Alimentación y Medio Ambiente

<https://www.cantabria.es/web/consejeria-de-desarrollo-rural-ganaderia-pesca-y-biodiversidad>

Castilla-La Mancha. Comunidad Autónoma

<https://castillalamancha.es/>

Consejería de Desarrollo Sostenible

<https://castillalamancha.es/gobierno/desarrollosostenible>

Castilla y León. Comunidad Autónoma

<https://gobierno.jcyl.es/web/es/gobierno-castilla-leon.html>

Consejería de Medio Ambiente, Vivienda y Ordenación del Territorio

<https://gobierno.jcyl.es/web/es/consejerias/consejeria-medio-ambiente-vivienda-ordenacion.html>

Cataluña. Comunidad Autónoma

<https://govern.cat/gov/>

Departament de Acció Climàtica, Alimentació i Agenda Rural

<http://agricultura.gencat.cat/ca/inici/>

<https://mediambient.gencat.cat/>

Ceuta. Ciudad Autónoma

<https://www.ceuta.es/gobiernodeceuta/>

Comunidad de Madrid

<https://www.comunidad.madrid/>

Consejería de Medio Ambiente, Vivienda y Agricultura

<https://www.comunidad.madrid/centros/consejeria-medio-ambiente-vivienda-agricultura>

Comunidad Valenciana. Comunidad Autónoma

<https://www.gva.es/va/inicio/presentacion>

Consellería de Agricultura, Desarrollo Rural, Emergencia Climática y Transición Ecológica

<https://agroambient.gva.es/va/>

Extremadura. Comunidad Autónoma

<http://www.juntaex.es/web/>

Consejería para la Transición Ecológica y Sostenibilidad

<http://www.juntaex.es/con08/>

Galicia. Comunidad Autónoma

https://www.xunta.gal/gobierno-e-instituciones?langId=es_ES

Consellería de Medio Ambiente, Territorio y Vivienda

<https://www.xunta.gal/cmatv>

Illes Balears. Comunidad Autónoma

<https://www.caib.es/govern/index.do?lang=es>

Consejería de Medio Ambiente y Territorio

<https://www.caib.es/govern/organigrama/area.do?coduo=2390691&lang=es>

La Rioja. Comunidad Autónoma

<https://web.larioja.org/>

Consejería de Sostenibilidad, Transición Ecológica y Portavocía del Gobierno

<https://web.larioja.org/estructura-sector-publico/consejeria-de-sostenibilidad-y-transicion-ecologica>

Melilla. Ciudad Autónoma

<https://www.melilla.es/melillaportal/index.jsp>

Medio Ambiente y Sostenibilidad

https://www.melilla.es/melillaPortal/contenedor_tema.jsp?seccion=distribuidor_servicios_tema.jsp&language=es&codResi=1&codMenuPN=601&codMenu=8&layout=contenedor_tema.jsp&ca=8&layout=contenedor_tema.jsp

Navarra. Comunidad Autónoma

<https://www.navarra.es/es/inicio>

Departamento de Desarrollo Rural y Medio Ambiente

<https://www.navarra.es/es/gobierno-de-navarra/departamento-de-desarrollo-rural-y-medio-ambiente>

País Vasco. Comunidad Autónoma

<https://www.euskadi.eus/gobierno-vasco/inicio/>

Departamento de Desarrollo Económico, Sostenibilidad y Medio Ambiente
<https://www.euskadi.eus/gobierno-vasco/departamento-desarrollo-economico-sostenibilidad-medio-ambiente/>

Principado de Asturias. Comunidad Autónoma
<https://www.asturias.es/>

Consejería de Administración Autonómica, Medio Ambiente y Cambio Climático
<https://medioambiente.asturias.es/>

Región de Murcia. Comunidad Autónoma
<http://www.carm.es/web/pagina?IDCONTENIDO=1&IDTIPO=180>

Consejería de agua, Agricultura, Ganadería, Pesa, Medio Ambiente y Emergencias
[http://www.carm.es/web/pagina?IDCONTENIDO=80&IDTIPO=140&RASTRO=c\\$m59490](http://www.carm.es/web/pagina?IDCONTENIDO=80&IDTIPO=140&RASTRO=c$m59490)



GOBIERNO
DE ESPAÑA

MINISTERIO
PARA LA TRANSICIÓN ECOLÓGICA
Y EL RETO DEMOGRÁFICO