



Boletín de la Red de Parques Nacionales nº 0 Noviembre-Diciembre 2008

Índice

SECCIONES

- 1- **EN PORTADA**
Preámbulo
Nuevo Plan Director de la Red de Parques Nacionales
Agencia Estatal de Parques Nacionales
Red de Seguimiento del Cambio Global en Parques Nacionales
 - 2- **GESTIÓN Y PARTICIPACIÓN**
Reunión de Patronatos
 - 3- **CONSERVACIÓN**
Programa de seguimiento del rebeco en el PN de Aigüestortes
Webcam de un águila imperial en el PN de Cabañeros
 - 4- **USO PÚBLICO**
Actividades de verano-otoño 2008 en el PN de Aigüestortes
Inaugurado el Centro de Visitantes de Ses Salines en el PN de Cabrera
Construcción de una pasarela para personas movilidad reducida en la Torre de Abraham, PN de Cabañeros
Inaugurado el Centro de Visitantes de Casa Riera en el PN de Picos de Europa
Servicio de Interpretación de las Altas Cumbres en el PN de Sierra Nevada
 - 5- **SOCIOECONOMÍA Y DESARROLLO SOSTENIBLE**
Subvenciones en el área de influencia socioeconómica
Propuesta de inclusión del II Plan de Desarrollo Sostenible en el PN de Doñana
 - 6- **INVESTIGACIÓN Y SEGUIMIENTO**
Jornadas 2008 de investigación en la Red de Parques Nacionales
 - 7- **PARTICIPACIÓN SOCIAL Y SENSIBILIZACIÓN**
Convocatoria 2008 de voluntariado en la Red de Parques Nacionales
 - 8- **PROYECCIÓN INTERNACIONAL**
IV Seminario de gestión y conservación de Parques Nacionales
Curso de nivelación en "Planificación y Gestión de Áreas Protegidas"
 - 9- **NORMATIVA**
Traspaso de competencias en el PN de Islas Atlánticas
- OTRAS NOTICIAS**
- 1- Nuevo título del catálogo de publicaciones



Boletín de la Red de Parques Nacionales nº 0 Noviembre-Diciembre 2008

En Portada

Nuevo Plan Director de la Red de Parques Nacionales

Su elaboración y revisión se basará en un procedimiento de participación pública, en el que intervendrán el Consejo de la Red de Parques, las Comunidades Autónomas, y los Patronatos de los Parques Nacionales.



El nuevo marco normativo será elaborado por el Ministerio de Medio Ambiente y Medio Rural y Marino mediante un procedimiento de participación pública, en el que intervendrán el Consejo de la Red de Parques Nacionales, los patronatos y las comunidades autónomas. El documento final deberá ser sometido a evaluación ambiental y tendrá rango de Real Decreto.

Tal como establece la normativa vigente, el Plan Director contemplará los objetivos estratégicos de la Red de Parques Nacionales, así como la programación de las actuaciones que desarrollará la Red para lograrlos. Establecerá las medidas necesarias para mantener la imagen y la coherencia interna de la Red, las directrices para la planificación y la conservación de los parques nacionales; el programa de actuaciones comunes de la Red, y los procedimientos para su seguimiento continuo y evaluación, así como la determinación de los proyectos de interés general que podrán ser objeto de financiación estatal. Tendrá una vigencia máxima de diez años, cada tres se realizará una memoria de ejecución y anualmente se incorporará a la Memoria de la Red de Parques Nacionales un informe sobre su cumplimiento.

[Ver más >>](#)

Agencia Estatal de Parques Nacionales

Visto bueno al Ministerio de Medio Ambiente y Medio Rural y Marino para llevar a cabo la creación de la Agencia Estatal de Parques Nacionales, que sustituirá al Organismo Autónomo Parques Nacionales.

Así lo anunció el Director del Organismo Autónomo Juan Garay:



[Volver inicio boletín >>](#)



Boletín de la Red de Parques Nacionales nº 0 Noviembre-Diciembre 2008

En Portada

"la agencia no ha sido aún creada, pero los trámites ya se han autorizado, por lo que esperamos que para el año 2009, tras la aprobación del Consejo de Ministros, la agencia pueda estar en funcionamiento".

Los únicos requisitos financieros para su constitución serán no incrementar el gasto público y utilizar recursos propios para aumentar el capítulo de personal.

La agencia tendrá más autonomía económica y se adaptará mejor a la actual Ley de Parques Nacionales en lo referente a la creación de consorcios y acuerdos, más difíciles de abordar en la actualidad. También permitirá captar más recursos económicos extrapresupuestarios y tendrá más capacidad operativa.



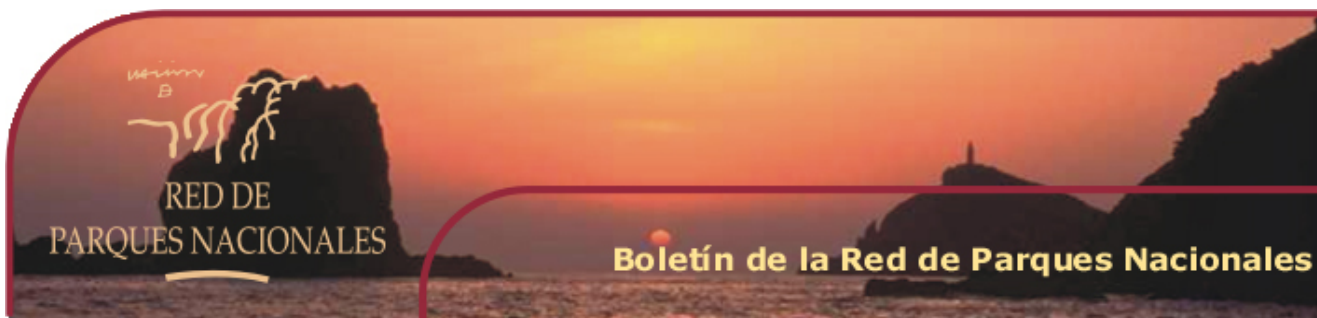
Red de Seguimiento del Cambio Global en Parques Nacionales

El proyecto tiene por objetivo conocer los impactos que el cambio climático puede generar en los ecosistemas de los Parques Nacionales.

El programa de seguimiento del cambio global en la Red de Parques Nacionales es fruto de un convenio de colaboración entre el Organismo Autónomo Parques Nacionales, la Secretaría de Estado de Cambio Climático, la Agencia Estatal de Meteorología y la Fundación Biodiversidad. El Secretario de Estado de Medio Rural y Agua y el consejero delegado de Ferrovial Agromán, han suscrito a su vez un convenio para colaborar en este programa a través del que Ferrovial aportará 1,5 millones de euros.

El proyecto tiene por objetivo conocer los impactos que el cambio climático puede generar en los ecosistemas de los parques nacionales, para lo que se contempla la evaluación y seguimiento tanto de indicadores climáticos como biológicos. Se han instalado ocho estaciones meteorológicas en el Parque Nacional de Sierra Nevada, ocho en el Parque Nacional de los Picos de Europa y dos en el Parque Nacional de Cabrera (una estación terrestre y una boya oceanográfica). Se recabarán datos sobre el clima, la calidad del aire y del agua, y se realizará un seguimiento de la transformación provocada por el cambio climático en los ecosistemas. La información que se recoja se facilitará a través de Internet como material de investigación para proyectos de medición del cambio global. [Ver más >>](#)

[Volver inicio boletín >>](#)



Boletín de la Red de Parques Nacionales nº 0 Noviembre-Diciembre 2008

Gestión y Cooperación



Picos de Europa

Reunión del patronato 04-06-2008.

La reunión tuvo lugar el 4 de junio presidida por el consejero de Desarrollo Rural, Ganadería, Pesca y Biodiversidad del Gobierno Cántabro y trató los siguientes asuntos: actuaciones e inversiones de 2008; concesión de ayudas a la investigación en materias relacionadas con los parques; plan priorizado para la realización de estudios técnico-científicos de las especies de fauna del parque; Plan de Acción de la Reserva de la Biosfera; y estado de tramitación de la ampliación del Parque Nacional mediante la inclusión de Peñamellera Baja (Asturias) y Peñarrubia (Cantabria).

Ordesa y Monte Perdido

Reunión del patronato y Junta Rectora 23-07-2008.

En la Junta Rectora del Parque se ha informado sobre el aumento de la partida presupuestaria que el Consejo de la Red de Parques Nacionales ha aprobado para el Parque Nacional, de los 845.070 euros iniciales a 893.254, diferencia que se distribuirá según los porcentajes de los perceptores de las subvenciones concedidas, tal y como establece el acuerdo de la anterior Junta Rectora.

En el pleno del patronato se ha tratado de la distribución del millón de euros que ha destinado el Departamento de Medio Ambiente, con el que se pretende impulsar actuaciones de desarrollo socioeconómico en el territorio. Las solicitudes presentadas dentro de esta línea de inversión incluyen la continuación de los trabajos de construcción del nuevo centro social de Parzán en Bielsa, la mejora de accesos a los núcleos del valle en Fanlo, la remodelación de instalaciones deportivas en Tella-Sin, la construcción del complejo deportivo junto al nuevo centro de visitantes de Torla y la adquisición de una finca en Escalona para construir el futuro centro de visitantes.



[Volver inicio boletín >>](#)

Gestión y Cooperación



Doñana

Se reúne por primera vez en esta legislatura el Consejo de Participación del Espacio Natural Doñana. 15-07-2008.

La reunión se celebró el 15 de julio presidida por el científico Ginés Morata y se trataron los siguientes temas:

Informe de Sostenibilidad de la Comarca que viene a completar el II Plan de Desarrollo Sostenible de Doñana y cuyo proceso de participación está a punto de culminar; informes del equipo de gestión del Parque Nacional de Doñana, así como la memoria de gestión del año 2007; actividades acometidas en el espacio en lo que va de año; valoración del informe de medidas urgentes para la recuperación del águila imperial; balance del Plan Sectorial de Tránsitos Rocieros; y aprobación del Reglamento de Régimen Interior que regulará el Consejo de Participación.

Picos de Europa

El Consejo de Gobierno aprueba el convenio que culminará la transferencia de la gestión del Parque Nacional a las tres regiones en las que se integra. 08-08-2008.



Se ha dado luz verde al convenio para la gestión coordinada de este espacio natural, que comparten las comunidades autónomas de Cantabria, Castilla y León y Asturias. La aprobación de este documento es un paso absolutamente necesario para culminar el proceso de transferencia de competencias del parque nacional de los Picos de Europa. Cantabria ya lo dio a finales de 2006 y ahora lo hace Asturias. Sólo falta Castilla y León.

El convenio sienta las bases para la regulación de los instrumentos de planificación, así como los órganos de gestión y participación del Parque. Pero aún queda pendiente una ratificación más, la del Parlamento asturiano.

Este acuerdo de cogestión tiene una vigencia indefinida, establece como órganos de gestión de este espacio protegido la comisión de gestión, el comité técnico, y las figuras de director-conservador y de codirectores. El órgano de participación será el Patronato y se creará un consorcio interautonómico denominado Consorcio Parque Nacional de los Picos de Europa como instrumento de apoyo a la gestión coordinada.

[Volver inicio boletín >>](#)

Conservación

Aigüestortes



El Parque Nacional de Aigüestortes i Estany de Sant Maurici ha iniciado un programa de seguimiento del rebeco

Una hembra de rebeco de año y medio y 16 kilos de peso se ha marcado con un collar transmisor de datos de posicionamiento (GPS), se trata del primer individuo de seis que formarán parte del proyecto de investigación que se desarrolla.

Cabañeros

Webcam de un nido de Águila imperial ibérica

El Parque Nacional de Cabañeros colabora con la Sociedad Española de Ornitología en el Programa de Conservación del águila imperial ibérica. Esta especie está en peligro de extinción con 230 parejas nidificantes en el mundo entero, todas ellas en la península Ibérica. Con el objetivo de difundir su estudio, investigación, conocimiento y divulgación, se ha colocado una cámara que permite disfrutar de imágenes de uno de los nidos de águila imperial ibérica que hay en el Parque Nacional, sin que ello suponga impacto alguno sobre la especie. Esta actuación permite obtener grabaciones de todo el ciclo vital del águila imperial, y da la posibilidad a cualquier interesado de observar una especie tan singular y amenazada.



[Webcam del Águila Imperial >>](#)

[Volver inicio boletín >>](#)



Boletín de la Red de Parques Nacionales nº 0 Noviembre-Diciembre 2008

Uso Público

Aigüestortes

Actividades de verano - otoño 2008.

[Ver más >>](#)

Archipiélago de Cabrera




Inaugurado el centro de visitantes "Ses Salines" del Parque Nacional Marítimo Terrestre del Archipiélago de Cabrera.



Con 3.500 metros cuadrados y una capacidad de acogida de hasta 500.000 visitantes el año, pueden observarse en sus 17 acuarios 4.000 ejemplares de peces e invertebrados marinos de más de 150 especies diferentes. La exposición acoge también restos arqueológicos y muestras del fondo marino de Cabrera.

Cabañeros

Construcción de pasarela de madera accesible para personas con movilidad reducida en los alrededores del centro de visitantes y área recreativa de la torre de Abraham.



Entre sus instalaciones de uso público, el Parque Nacional de Cabañeros cuenta con un Centro de Visitantes con Área Recreativa en las cercanías del embalse de la Torre de Abraham y del río Bullaque. Rodeando y cruzando este río, se ha construido, con financiación de la Confederación Hidrográfica del Guadiana, una pasarela elevada de aproximadamente 300 metros de longitud que da continuación a la anteriormente existente. El objetivo de esta actuación es fomentar el conocimiento de los valores naturales del Parque Nacional, y permitir la accesibilidad para personas con movilidad reducida u otro tipo de discapacidad.

[Volver inicio boletín >>](#)




Boletín de la Red de Parques Nacionales nº 0 Noviembre-Diciembre 2008

Uso Público

La pasarela construida es de madera, está perfectamente integrada con el entorno y discurre por los márgenes del río Bullaque, por el interior de un bosque de ribera, con especies asociadas a los márgenes de ríos y otras típicamente mediterráneas. Permite apreciar ejemplares de sauce, fresno, durillo, quejigo, etc, y disfrutar del canto de aves como el ruiseñor o la lavandera. Cuenta con sencillos paneles explicativos sobre las plantas que se observan, y es accesible para personas de movilidad reducida.

Picos de Europa

Inaugurado el Centro de Recepción de Visitantes de los Picos de Europa en la Casa Riera de Cangas de Onís.



La Casa Riera, convertida ya en Centro de Recepción de Visitantes, es un edificio construido a principios del siglo pasado que cuenta con unos 700 metros cuadrados de superficie y una ubicación idónea para su misión ya que se encuentra situado frente al puente "romano", a la entrada de Cangas de Onís. El edificio consta de dos plantas y ático. En la primera planta se ubicará una maqueta interactiva de la comarca del oriente de Asturias, una Oficina de Turismo y una tienda de productos y regalos de temática asturiana. La segunda planta y el ático albergarán una zona expositiva que estará dedicada principalmente a los recursos turísticos y culturales del municipio. Esta zona está dividida en cinco áreas temáticas: naturaleza, prehistoria, Cangas de Onís en el tiempo, cultura popular y área audiovisual.



Sierra Nevada

El Parque Nacional de Sierra Nevada vuelve a poner en funcionamiento el Servicio de Interpretación de las Altas Cumbres.

Consiste en un recorrido guiado en microbús desde el Albergue Universitario (2.500 m.) hasta el lugar conocido como las Posiciones del Veleta (3.100 m.), situado en el kilómetro 39 de la antigua carretera al Pico del Veleta. El final del recorrido es un mirador sobre el Barranco del Guarnón, que da vistas a la majestuosidad de las altas cumbres de Sierra Nevada y las sierras del entorno. Más información: en el Centro de Visitantes El Dornajo. [Ver más >>](#)

[Volver inicio boletín >>](#)



Boletín de la Red de Parques Nacionales nº 0 Noviembre-Diciembre 2008

Socioeconomía y Desarrollo Sostenible

Ordesa y Monte Perdido

Abierto el plazo para solicitar ayudas en el entorno del Parque Nacional.

Orden de 29 de mayo 2008, nº 103, por al que se establecen las bases reguladoras de las subvenciones en el área de influencia socioeconómica del Parque Nacional de Ordesa y se establece la convocatoria para el año 2008

[Ver más >>](#)



Monfragüe

Convocatoria para el año 2008, de subvenciones públicas con cargo a los Presupuestos Generales del Estado en el área de influencia socioeconómica del Parque Nacional de Monfragüe.

Decreto 104/2008 de 23 de mayo, nº 103, del Departamento de Medio Ambiente, del Departamento de Medio Ambiente, por la que se efectúa convocatoria para el año 2008, de subvenciones públicas con cargo a los Presupuestos Generales del Estado en el área de influencia socioeconómica del Parque Nacional de Monfragüe.

[Ver más >>](#)

Doñana

Propuesta de inclusión del II Plan de Desarrollo Sostenible.

La consejera de Medio Ambiente se reunió en el Centro de El Acebuche, en el término municipal de Almonte (Huelva), con los alcaldes de los 14 municipios del ámbito del Espacio Natural de Doñana, que le han trasladado sus propuestas para su inclusión en el II Plan de Desarrollo Sostenible.

Durante el encuentro se han presentado 550 sugerencias relacionadas con aspectos como la gestión racional del agua, el uso del territorio, la movilidad, la participación social o la energía.

[Volver inicio boletín >>](#)





Boletín de la Red de Parques Nacionales n° 0 Noviembre-Diciembre 2008

Socioeconomía y Desarrollo Sostenible

Este Plan sustituirá al desarrollado en la comarca desde 1993, e incluirá medidas para hacer compatible el desarrollo socioeconómico y la protección de los recursos naturales, mediante el impulso a iniciativas locales generadoras de riqueza.

Su elaboración cuenta con la participación de las administraciones públicas y de los distintos agentes sociales y económicos con intereses en el territorio. La titular de Medio Ambiente explicó los principales objetivos que ha puesto en marcha su departamento para impulsar el desarrollo socioeconómico de la zona, así como para reforzar la participación y conexión con las poblaciones del entorno. Con esta reunión se concluye la última fase del proceso de participación al documento básico de este plan.

[Volver inicio boletín >>](#)



Boletín de la Red de Parques Nacionales nº 0 Noviembre-Diciembre 2008

Investigación y Seguimiento

Jornadas 2008 de investigación en la Red de Parques Nacionales

Celebrado en Plasencia del 22 al 24 de octubre.

Se celebraron en Plasencia entre los días 22 y 24 de octubre, con la presentación ante los técnicos y gestores de los parques nacionales de los resultados de los proyectos de investigación subvencionados por el Organismo en la convocatoria pública del año 2003. En total se presentaron 26 proyectos finalizados, que abarcan desde estudios concretos sobre especies y comunidades de flora y fauna, hasta cuestiones relacionadas con procesos geológicos y paisajísticos de sistemas naturales, tanto marinos como terrestres. Como novedad se incluyeron cuatro ponencias sobre experiencias propias de investigación y seguimiento presentadas por técnicos de los parques de Cabrera, Ordesa, Teide y Sierra Nevada.



El objetivo fundamental de las jornadas es poner en contacto a los investigadores que realizan sus estudios en el ámbito de los parques nacionales, con los técnicos y especialistas encargados de la gestión de los mismos. Entre las principales conclusiones de las Jornadas destaca la importancia de seguir intensificando estos contactos, y para ello en concreto se establecerá en la convocatoria anual de ayudas la realización de reuniones periódicas en este sentido dentro de cada proyecto.

En cuanto a la definición de las líneas de investigación de cara a futuras convocatorias se remarcó la necesidad de una mayor implicación de los gestores de los parques, y se indicó así mismo la conveniencia de mejorar el sistema de acceso a la información sobre investigaciones de utilidad para la gestión, incluso aunque éstas se realicen fuera del ámbito de los mismos.

e

[Volver inicio boletín >>](#)



Boletín de la Red de Parques Nacionales nº 0 Noviembre-Diciembre 2008

Participación social y Sensibilización

Red de Parques Nacionales

Convocatoria 2008 de Voluntariado en la Red de Parques Nacionales.

Orden de 29 de mayo 2008, nº 103, por al que se establecen las bases reguladoras de las subvenciones en el área de influencia socioeconómica del Parque Nacional de Monfragüe y se establece la convocatoria para el año 2008



[Ver más >>](#)

[Volver inicio boletín >>](#)



Boletín de la Red de Parques Nacionales nº 0 Noviembre-Diciembre 2008

Proyección Internacional



IV Seminario de Gestión y Conservación de Parques Nacionales

Se celebró en Budva (Montenegro) entre los días 6 y 9 de octubre. Estos seminarios pretenden el intercambio de experiencias de gestión y conservación de los valores naturales, la puesta en común de casos de estudio concretos y el establecimiento de vínculos entre los técnicos de los espacios protegidos de países que colaboran en el Programa Azahar. Finalizó con una visita a los parques nacionales de Lovcen y Skadar, donde se comprobaron in-situ los distintos tópicos abordados durante el seminario sobre conservación, uso público y modelos de planificación.

Curso de Nivelación en "Planificación y Gestión de Áreas Protegidas"

Entre los días 20 y 24 de octubre de 2008 tuvo lugar en Montevideo (Uruguay) el Seminario de Planificación y Gestión de Áreas Protegidas, en el marco del Programa Araucaria XXI de la AECID, e impartido por los doctores Ignacio Lacomba, Salvador Palazón y Vicente Urios, representantes de la Universidad de Valencia y de la Generalitat Valenciana. El seminario estaba dirigido a profesionales y técnicos que ejercen funciones en sectores relacionados con la planificación y gestión de áreas protegidas y fue inaugurado por la Directora Nacional de Medio Ambiente, Alicia Torres y el Coordinador General del Proyecto SNAP, Guillermo Scarlato.



Dentro de la fase inicial de implementación del Sistema Nacional de Áreas Protegidas en Uruguay, se consideró necesario generar espacios de reflexión que aporten una visión integradora en torno a la planificación y gestión de las áreas protegidas. Por este motivo, se consideró que una mirada a la experiencia internacional puede mostrar los caminos ya transitados en otros lugares que han resultado exitosos y que suponen modelos efectivos y aprendizajes.

Al cierre asistió como representante de la AECID José Luis Pimentell.

[Volver inicio boletín >>](#)



Boletín de la Red de Parques Nacionales nº 0 Noviembre-Diciembre 2008

Normativa



Islas Atlánticas

Traspaso de las competencias a la Comunidad Autónoma.

Real Decreto 1082/2008, de 3 de junio, sobre ampliación de las funciones y servicios de la Administración del Estado traspasados a la Comunidad Autónoma de Galicia, en materia de conservación de la naturaleza (Parque Nacional

Marítimo Terrestre de las Islas Atlánticas de Galicia. (DOG, nº 126, de 1 de julio de 2008)

[Ver más >>](#)

[Volver inicio boletín >>](#)

Otras Noticias

Nuevo título del catálogo de publicaciones

"Criterios para la reintroducción de una especie amenazada: el quebrantahuesos (*Gypaetus barbatus*) en los Picos de Europa".

Entre los años 2004 y 2006 la Fundación para la Conservación del Quebrantahuesos realizó un estudio para el Organismo con el objetivo de determinar los factores asociados al éxito de una posible reintroducción de esta especie en el Parque Nacional de los Picos de Europa, evaluando la viabilidad poblacional y de hábitat así como los protocolos de liberación y posliberación que permitan la persistencia de una población viable. Este libro repasa la presencia histórica y actual de esta especie en Picos y recoge los resultados del estudio.



[Volver inicio boletín >>](#)



Boletín de la Red de Parques Nacionales nº 0 Noviembre-Diciembre 2008

Preámbulo

Existen multitud de eventos, experiencias y resultados de trabajos sucedidos, generados y alcanzados en los diferentes parques nacionales o en el mismo OAPN, cuyo conocimiento difícilmente puede llegar a la totalidad del personal de la Red, sin un soporte adecuado que agrupe y difunda de manera más o menos sistemática y regular toda esa valiosa información. Su conocimiento no sólo puede resultar de interés en sí mismo para los técnicos, administrativos, personal de guardería, etcétera, sino que puede servir de ayuda o de referencia útil para la resolución de problemas específicos en el trabajo diario. Se favorece adicionalmente la toma de contacto entre unos y otros interesados.

Conjugando las actuales posibilidades existentes en el ámbito informático y la necesidad de cubrir la carencia existente, se elabora este Boletín de la Red de Parques Nacionales, que con una periodicidad aproximadamente bimestral, servirá de vehículo para difundir con la finalidad expuesta, este tipo de contenidos de una manera sencilla, ágil y escueta.

Obviamente la consecución de este fin, dependerá en gran medida de la implicación que tengamos todos los usuarios del Boletín, y de las sugerencias que se realicen para mejorar gradualmente sus contenidos que, en todo caso y necesariamente, deberán atender a los criterios de su posible novedad y al de su inequívoco interés para el conjunto de la Red. Cualquier sugerencia, comentario o aportación de contenidos que hagáis a través de los puntos focales designados en cada Parque, serán bienvenidos (en el correo boletín@oapn.es). Agradecemos sinceramente vuestra colaboración e interés en esta tarea de la Red de Parques Nacionales.

[Volver inicio boletín >>](#)