

Índice


- 1 En Portada
- 2 Conservación
- 3 Uso Público
- 4 Investigación y Seguimiento
- 5 Participación Social y Sensibilización
- 6 Proyección Internacional
- 7 Otras Noticias
- 8 Otras Experiencias

RED DE PARQUES NACIONALES

Reunión del Consejo de la Red de Parques Nacionales

Red de Parques Nacionales

El pasado 1 de julio se reunió el Consejo de la Red de Parques Nacionales en el nuevo centro de visitantes del Parque Nacional de Ordesa y Monte Perdido en Torla (Huesca), en el que se trataron los siguientes temas:



1. Informe sobre la ejecución del Plan E en los Parques Nacionales
2. Informe sobre la Red de Parques Nacionales:

-Transferencia del Parque Nacional Marítimo Terrestre del Archipiélago de Cabrera. [Noticia relacionada en >>](#)

-Situación del Parque Nacional de las Tablas de Daimiel. [Noticia relacionada en >>](#)

-Seguimiento del cambio global en la Red de Parques Nacionales. [Noticia relacionada en >>](#)

-Resultados del Plan de cría en cautividad del lince ibérico. (Ver noticia relacionada en portada del Boletín nº 3 de mayo 2009)

-Imagen gráfica de la Red de Parques Nacionales

Traspaso de competencias del Parque Nacional Marítimo Terrestre del Archipiélago de Cabrera

Parque Nacional Marítimo Terrestre del Archipiélago de Cabrera

La figura de protección de la isla y sus islotes adyacentes -el de Conillera, el mayor y más conocido- seguirá siendo la de parque nacional, del mismo modo, seguirá formando parte de la Red de Parques Nacionales. La Consellería de Medio Ambiente, será a partir de ahora la encargada directa de su gestión. Para ello el Estado también transferirá 4,8 millones de euros anuales de sus presupuestos a la Comunidad Autónoma de Illes Balears.



Real Decreto 1043/2009, de 29 de junio, de ampliación de las funciones y servicios de la Administración del Estado traspasados a la Comunidad Autónoma de las Illes Balears, en materia de conservación de la naturaleza (Parque Nacional-Marítimo Terrestre del Archipiélago de Cabrera) Red de Parques Nacionales (BOE, nº 157, de 30 de junio de 2009)>>

[Volver >>](#)

Nombramientos en el Organismo Autónomo Parques Nacionales

Organismo Autónomo Parques Nacionales

Tras el nombramiento de D. Juan Garay Zabala como Director General de Medio Natural y Política Forestal, pasa a dirigir el Organismo, José Jiménez García-Herrera, desempeñando a partir de ahora su antiguo puesto de Director Adjunto, Dña. Elena Borregón Carretero. A todos ellos, enhorabuena y suerte.



Especies invasoras en los fondos marinos del Archipiélago de Cabrera

Parque Nacional Marítimo Terrestre del Archipiélago de Cabrera

Las especies invasoras son la segunda causa de extinción de especies en nuestro planeta, tras la destrucción de los hábitats. En ambientes isleños, sin embargo, las invasiones ocupan un preocupante primer lugar como causa de extinción puesto que las especies endémicas de las islas poseen, en general, áreas de distribución reducidas y son menos resistentes a depredadores y patógenos exógenos, de los cuáles han estado siempre aislados; asimismo son fácilmente desplazadas por especies del continente, mucho más agresivas si establecen competencia con ellas.



[Ver más >>](#)

La floración en la Caldera de Taburiente

Parque Nacional de la Caldera de Taburiente

La realización de un audiovisual para la sala de proyecciones del Centro de Visitantes de El Paso está suponiendo la grabación en los dos últimos años de multitud de aspectos relacionados con el Parque Nacional, y entre ellos no podía faltar la espectacular floración que tiene lugar, tanto en La Caldera como en las cumbres de La Palma.



[Ver más >>](#)

Plan de creación de microhábitats para xilófagos amenazados en el parque nacional

Parque Nacional Marítimo Terrestre de las Islas Atlánticas de Galicia

En el último medio siglo algunos grandes coleópteros han sufrido una progresiva disminución de su distribución en gran parte de Europa, ligada a la desaparición

[Volver >>](#)

de masas de árboles caducifolios, ya que las larvas se desenvuelven obligatoriamente sobre madera muerta de robles. Para garantizar la disponibilidad de madera apropiada para el desarrollo de las larvas se va a proceder, en las proximidades de las masas de bosque autóctono en las islas del Parque, a la colocación de 21m³ de madera de roble en grupos de grandes troncos apilados, en cuya proximidad se colocará un panel informativo.

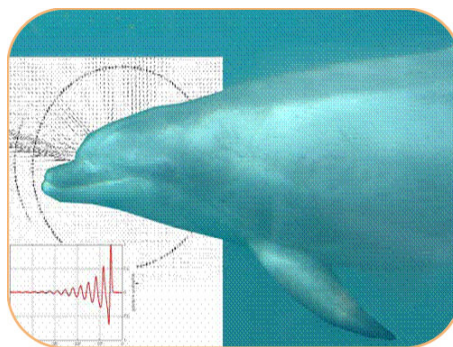


[Ver más >>](#)

Detección acústica de cetáceos en el Parque Nacional

Parque Nacional Marítimo-Terrestre de las Islas Atlánticas de Galicia

Como método complementario de las campañas marítimas y de la red costera de avistamientos, el Parque Nacional y el CEMMA utilizarán durante 2009 detectores de cetáceos, consistentes en un tubo de medianas dimensiones que se coloca sobre un artefacto flotante y contiene un hidrófono y un dispositivo de grabación. Cada 30 días se repone la batería y se descarga la información, que es analizada por el programa T-pod que identifica marsopas, delfines y otros cetáceos odontocetos, a través del reconocimiento de los trenes de *clicks* de ecolocalización que emiten para orientarse, interactuar y detectar sus presas.



[Volver >>](#)

Inauguración del nuevo centro de visitantes del Parque Nacional de Ordesa y Monte Perdido en Torla

Parque Nacional de Ordesa y Monte Perdido

Se trata de un nuevo edificio completamente integrado en el entorno, concebido como una pieza anclada al terreno mediante muros y plataformas, no destacando el alzado, ya que se ha construido sobre una parcela abancalada aprovechando las depresiones. Consta de dos plantas sobre rasante, enlazadas por una rampa y dos sótanos con garajes, habiéndose cuidado la accesibilidad para personas de motricidad reducida mediante un ascensor y rampas interiores. La visita se plantea como una exposición permanente, donde la idea principal gira en torno a la experiencia de la montaña. En la planta baja se encuentra la exposición principal, que utiliza proyecciones audiovisuales, paneles con textos y vistosas fotografías, paisajes sonoros y demás elementos interpretativos que ayudan a comprender y profundizar en el conocimiento de la montaña. A continuación el visitante asciende por una rampa en espiral que rodea una impresionante escultura de cuerdas simulando una escalada. En la segunda planta se encuentran los contenidos dedicados a los esfuerzos realizados para la protección, gestión y conservación de los parques nacionales, así como un mirador con una bella panorámica del Parque. También en esta planta se ubica la sala de proyecciones, donde el visitante puede disfrutar de una producción de animación.



[Ver más>>](#)

Actividades de verano-otoño 2009

Parque Nacional de Aigüestortes i Estany de Sant Maurici

Se ha publicado un pequeño folleto informativo con las exposiciones, excursiones, cursos y actividades en general, que este Parque tiene programadas para el verano y el otoño de 2009.



[Ver más>>](#)

[Volver >>](#)

Acondicionamiento del sendero del Lomo de las Chozas para personas con discapacidad

Parque Nacional de la Caldera de Taburiente

Entre los senderos que parten de La Cumbrecita, los más frecuentados por los visitantes del Parque, se eligió el del Lomo de las Chozas por ser corto, seguro y disfrutar de unas excelentes vistas del interior de La Caldera. El proyecto de acondicionamiento contó con la inestimable colaboración del Centro Estatal de Autonomía Personal y Ayudas Técnicas.



[Ver más >>](#)

Curso "Técnicas de atención al público discapacitado y otros colectivos con necesidad de inclusión social "

Parque Nacional de Cabañeros

Organizado por el Parque Nacional de Cabañeros en el marco del programa Entorno a los Parques Nacionales del Centro Nacional de Educación Ambiental, se impartió entre los días 29 de junio y 3 de julio en Pueblo Nuevo del Bullaque.



Adecuación de la señalización de la red de Senderos del Parque Nacional de los Picos de Europa

Parque Nacional de los Picos de Europa

El Parque Nacional de los Picos de Europa, el segundo más visitado de la Red (más de 1.786.000 visitantes en 2008), destaca, entre otros muchos singulares valores, por su importante Red de Senderos, integrados en su Sistema de Uso Público.



[Ver más >>](#)

[Volver >>](#)

Garajonay es un lugar para todos

Parque Nacional de Garajonay

El Parque Nacional de Garajonay con el fin de promover la accesibilidad a personas con movilidad reducida ha adquirido unas sillas especiales denominadas yoelettes, que permiten circular a estas personas por los senderos del Parque, incluso aquellos que por sus características no permiten la entrada de sillas de ruedas. De esta forma este colectivo puede disfrutar en total plenitud de la naturaleza del Parque, lo que contribuye a que Garajonay sea en verdad un lugar para todos.



Estudio sobre el impacto del Programa de Subvenciones en las Áreas de Influencia Socioeconómica de los Parques Nacionales 1999/2004

Red de Parques Nacionales

Dentro de las actividades de seguimiento de la Red de Parques Nacionales, el OAPN promovió la realización de un estudio sobre el impacto de este programa de subvenciones durante el período de 1999 a 2004, en que se gestionaban de forma centralizada. El trabajo de campo se realizó durante los meses de octubre de 2008 y febrero de 2009.



Documento disponible en el Centro de Documentación de Parques Nacionales

Diez millones de euros para actuaciones en el entorno de los Parques Nacionales

Red de Parques Nacionales

La Conferencia Sectorial de Medio Ambiente ha acordado la distribución de 10 millones de euros entre las comunidades autónomas con parques nacionales en su territorio, con el objetivo de financiar proyectos que promuevan un desarrollo económico y social compatible con la protección y mejora del medio ambiente, y más específicamente del medio natural, en las áreas de influencia socioeconómica de estos espacios protegidos. En base a este objetivo, la financiación anual de las subvenciones corresponde al Ministerio de Medio Ambiente y Medio Rural y Marino, a través del Organismo Autónomo Parques Nacionales. En estas zonas se podrán subvencionar las inversiones para iniciativas públicas tendentes a la modernización de infraestructuras urbanas, periurbanas y rurales destinadas al uso general, así como los proyectos públicos o privados de conservación o restauración del patrimonio natural, de eliminación de impacto sobre los valores naturales o culturales y los dirigidos a garantizar la compatibilidad de actividades y usos tradicionales con los objetivos de los parques nacionales.



[Volver >>](#)

Ejecución del Plan E en el Organismo Autónomo Parques Nacionales

Red de Parques Nacionales

De los 85 proyectos previstos inicialmente, se han retirado dos (Picos de Europa) por problemas de fiscalización y uno (Dehesa de San Juan) por incidencias en la tramitación de la licencia urbanística. Esos proyectos se han sustituido por tres nuevos. Del importe total asignado al Organismo, 92.355.000 euros corresponden a proyectos de obra y 1.783.000 se destinan al pago del 1% cultural, a asistencias técnicas de dirección de obra o de coordinación de seguridad y salud, en los casos en que sea procedente, y a las licencias necesarias. A principios de julio están en ejecución 72 proyectos por un importe de 79.296.000, lo que supone prácticamente el 86% del presupuesto. Se han generado hasta el momento con todo ello más de 1.500 empleos. Se espera que los restantes proyectos se pongan en ejecución en cuanto se solucionen diversas incidencias relativas a aprobación de planes de seguridad y salud, permisos de urbanismo y ambientales, disponibilidad de terrenos, limitaciones climatológicas y de protección de especies.



Dinamización de Espacios Naturales Protegidos en Andalucía. II Plan de Desarrollo Sostenible de Doñana

Parque Nacional de Doñana

Doñana acomete en la actualidad la elaboración de su segundo Plan de Desarrollo Sostenible (PDS) con una amplia participación social e institucional, tras finalizar la vigencia del primer PDS iniciado en 1993.



Documento disponible en el Centro de Documentación de Parques Nacionales

[Volver >>](#)

La investigación aplicada a la gestión en el Parque Nacional de Las Tablas de Daimiel

Red de Parques Nacionales

El 21 de mayo se celebró en Daimiel una reunión técnica con el objetivo de intercambiar opiniones y experiencias entre técnicos implicados en la conservación de los humedales castellano-manchegos, especialmente el Parque Nacional, y establecer una comunicación directa entre científicos y gestores.

[Ver más >>](#)



El valor de los Espacios Protegidos en un escenario de Cambio Global

Red de Parques Nacionales

Del 13 al 15 de Mayo de 2009 se ha celebrado en el Parque de las Ciencias de Granada, y en el marco del Observatorio de Cambio Global de Sierra Nevada, el taller denominado El valor de los Espacios Protegidos de montaña en un escenario de cambio global. El Parque Nacional de Sierra Nevada forma parte de los tres reservados en el conjunto de la Red, junto con Archipiélago de Cabrera y Picos de Europa, para el Programa de Seguimiento del Cambio Global en la Red de Parques Nacionales, por sus especiales características y ser representativo de la posible afección del cambio global. Además, Sierra Nevada es la única Reserva de Biosfera española que participa en el proyecto internacional GLOCHAMORE (Global Change in Mountain Regions), auspiciado por UNESCO y orientado a detectar señales de cambio en sistemas montañosos.

Documento disponible en el Centro de Documentación de Parques Nacionales



[Volver >>](#)

El OAPN convoca ayudas para la realización de proyectos de investigación en la Red de Parques

Red de Parques Nacionales

En el marco del Plan Nacional I+D+I y por un total de 1.402.500 euros, el Ministerio ha aprobado una Orden por la que se establecen las bases y la convocatoria para el ejercicio 2009.



>
[Orden MARM /1498/2009 de 21 de mayo \(BOE, nº 139 de 9 de junio de 2009 >>](#)

Jornada 2009 de seguimiento de proyectos de investigación en la Red de Parques Nacionales

Red de Parques Nacionales

Abierto el plazo de inscripción para las jornadas de investigación 2009 de la Red de parques Nacionales

[Programa provisional >>](#)

[Ficha de inscripción >>](#)



[Volver >>](#)

Curso de técnicas de desplazamiento y seguridad en alta montaña en el Parque Nacional de Ordesa y Monte Perdido

Parque Nacional de Ordesa y Monte Perdido

Los pasados días 25 al 29 de mayo se llevó a cabo la III edición del Curso de "Técnicas de desplazamiento y seguridad en alta montaña" organizado por la Red de Parques Nacionales. Como en anteriores ediciones se desarrolló en el Parque Nacional de Ordesa y Monte Perdido y por fin, como dice el dicho de "a la tercera va la vencida", el buen tiempo acompañó a alumnos y profesores durante cuatro días en pleno corazón de las montañas del Monte Perdido.



[Ver más >>](#)

Curso de rehabilitación y manejo de fauna silvestre

Organismo Autónomo Parques Nacionales

Dentro del Programa de Cursos del Organismo Autónomo Parques Nacionales, se celebró del 1 al 5 de junio en la sede central del Organismo, con una visita final a las instalaciones del Grupo de Rehabilitación de la Fauna Autóctona y su Hábitat.




[Ver más >>](#)

Recién publicadas las primeras convocatorias del Programa de Voluntariado en Parques Nacionales 2009

Organismo Autónomo Parques Nacionales

Recién publicadas las primeras convocatorias del Programa de Voluntariado en Parques Nacionales 2009.



[Ver más >>](#)

[Volver >>](#)

Programa de conservación ex-situ del lince ibérico

Parque Nacional de Doñana

Desde sus comienzos, el Programa de Conservación Ex-situ del Lince ibérico ha utilizado su boletín mensual para intentar acercar la conservación de la especie a la sociedad. En enero de 2004 se publicó el boletín número 1, un año y medio antes de que se lograra el nacimiento de la primera camada de lince ibérico nacida en cautividad, y desde entonces cada mes, o bimensualmente en estos momentos, el programa ha cumplido con el compromiso autoimpuesto de narrar cada acontecimiento, cada fallo, cada acierto o cada avance y plasmarlo en una o dos páginas con un diseño atractivo. Desde el sistema de vídeo-vigilancia utilizado a los conocimientos más novedosos sobre la fisiología reproductora de la especie han sido detallados en los 55 boletines que lleva publicados el Programa de Conservación Ex-situ del Lince ibérico y que pueden descargarse de la web:



<http://www.lynxexsitu.es>

Curso "Reconocimiento práctico del patrimonio arqueológico del Parque Nacional de La Caldera de Taburiente y la isla de La Palma"

Parque Nacional de la Caldera de Taburiente

Dentro del *Programa de formación ambiental del Organismo Autónomo Parques Nacionales* se celebró entre los días 8 y 12 de junio en el Museo Arqueológico Benahoarita de los Llanos de Aridane, con el objetivo principal de dar a conocer los más importantes yacimientos del Parque y de la Isla, en especial aquellos en los que se realizan actividades de turismo activo.



[Ver más >>](#)


[Volver >>](#)

I Bienal de Pintura Naturalista

Parque Nacional de los Picos de Europa

Una de las actividades que preparan la conmemoración del Centenario de la creación de este primer Parque Nacional español, es este certamen de pintura que retoma la tradición de pintura paisajista y naturalista en este espacio natural.

[Ver más >>](#)



[Volver >>](#)

Restauración post-tsunami de ecosistemas en Indonesia y Sri-Lanka

Red de Parques Nacionales

Tras el maremoto ocurrido en el Sureste Asiático el 26 de diciembre de 2004, el Organismo Autónomo Parques Nacionales (OAPN) colaboró con el Programa de Naciones Unidas para el Medio Ambiente (PNUMA) en las labores de rehabilitación de hábitats costeros de Indonesia y Sri Lanka afectados por el desastre durante el período 2004 a 2007.



[Ver más >>](#)

Publicaciones sobre pagos por servicios ambientales en áreas protegidas de América Latina

Red de Parques Nacionales

El Programa OAPN/FAO tiene como objetivos generales fortalecer la capacidad institucional en los territorios de la REDPARQUES (América Latina y Caribe) en materia de gestión sostenible, apoyar acciones de integración regional, y facilitar oportunidades alternativas de aprendizaje para los profesionales relacionados con el manejo de las áreas protegidas. Dentro de las actuaciones acordadas, se contemplaba la realización de cinco Seminarios/Talleres de Expertos sobre temas de prioridad en la planificación y en la gestión de las áreas protegidas.




[Ver más >>](#)

[Volver >>](#)

Rutas para el desarrollo sostenible: Cápac-Ñan, el gran camino inca

Red de Parques Nacionales

Como resultado de la cooperación entre el OAPN y la Secretaría General Iberoamericana se ha publicado el libro *Cápac-Ñan, el gran camino inca*. El Cápac-Ñan fue la columna vertebral del imperio Inca y discurre a través de la cordillera andina por más de 30.000 km., enlazando Venezuela, Colombia, Ecuador, Perú, Bolivia, Chile y Argentina, conectando los ecosistemas selváticos con el altiplano y la costa. Hoy ha surgido una sociedad crecientemente urbana que añora los valores atesorados por el antiguo camino de los incas: una naturaleza desplegada en múltiples ecosistemas y paisajes, tesoros arqueológicos; poblaciones antiguas y modernas; tradiciones, costumbres, inestimables recursos ecológicos, culturales y humanos distribuidos a lo largo de la ruta. Por medio de la presente publicación se pretende divulgar los valores ecológicos y culturales de esta ruta que discurre por la cordillera andina uniendo los ecosistemas selváticos, con el altiplano y la costa.



Descarga de cartografía en la web de Parques Nacionales

Red de Parques Nacionales

Se ha incluido en la página web de la Red de Parques Nacionales la posibilidad de descargar cartografía de los parques nacionales. En el apartado correspondiente a la Red de Parques Nacionales, en su página de información general, existe un espacio en el que se pueden descargar la cartografía con las siguientes capas: límites, zonificación PRUG y carreteras.



[Ver más >>](#)

Convocatoria LIFE+ del año 2009

Proyectos LIFE +

Con el objetivo de contribuir a la aplicación, actualización y desarrollo de la política y legislación comunitaria de medio ambiente, en particular la integración del medio ambiente en las demás políticas, se convoca la presentación de solicitudes de ayuda a proyectos susceptibles de ser financiados por el Instrumento Financiero LIFE + de la Unión Europea, en los ámbitos temáticos de LIFE + Naturaleza y Biodiversidad, LIFE + Política y Gobernanza Medio Ambiental y LIFE + Información y Comunicación.




Más información en: [Programa LIFE + de la Unión Europea>>](#)

Nuevo título de la Serie Técnica de Parques Nacionales

Red de Parques Nacionales

Nuevo título de la Serie Técnica: "Los paisajes del Parque Nacional del Teide"

["Los paisajes del Parque Nacional del Teide"](#)



[Volver >>](#)

Censo de nidos de Gaviota de Audouin (*Larus audouinii*) 2009

RNC de las Islas Chafarinas

Se realizó los días 16 y 17 de mayo, entrándose una sola vez a cada uno de los núcleos que son prospectados en toda la superficie accesible de la isla de Rey anotando el número de nidos y cada tamaño de puesta, lo que se refleja en la tabla adjunta.



Previamente se habían localizado y cartografiado los núcleos en recorridos sistemáticos desde una embarcación, estableciéndose el mapa inicial de ubicación de nidos en el que se agruparon en 10 núcleos que se numeraron del 2.1 al 2.6 y del 2.8 al 2.11, conforme a la figura que sigue.

[Ver más >>](#)

Los internos de Centros Penitenciarios participantes en el Proyecto Oxígeno realizan prácticas en el CENEAM

Centro Nacional de Educación Ambiental

El Proyecto Oxígeno es un programa que se desarrolla a través de un convenio de colaboración entre el Ministerio de Medio Ambiente, Medio Rural y Marino y el Ministerio del Interior, ejecutado por la Fundación Biodiversidad y el Organismo Autónomo Parques Nacionales, por un lado, y el Organismo Autónomo Trabajo Penitenciario y Formación para el Empleo y el Centro Penitenciario de Navalcarnero, por otro, y que cuenta con la participación de tres organizaciones sociales con una dilatada trayectoria y experiencia en esta materia: Horizontes Abiertos, Solidarios para el Desarrollo y Fundación Tomillo.



[Ver más >>](#)

[Volver >>](#)