

índice

- 1 Experiencias e investigaciones**
- 2 Anuncios**
- 3 Publicaciones**

El Desmán ibérico *Galemys pyrenaicus* en los Picos de Europa

Parque Nacional de los Picos de Europa

Mamífero insectívoro de la familia Talpidae que se distribuye por la mitad norte de la península Ibérica y la vertiente francesa de los Pirineos, es una especie adaptada a la vida semiacuática, habitando en ríos y torrentes de aguas bien oxigenadas. Su actividad es principalmente nocturna y se alimenta de macroinvertebrados acuáticos.



[Ver más >>](#)

Diez años de lucha contra las afecciones a la flora por parte de los herbívoros introducidos en la isla de La Palma

Parque Nacional de la Caldera de Taburiente

Por su interés se reproduce una ponencia sobre los diez años de lucha contra los herbívoros introducidos en la isla de La Palma como medida de protección de la flora autóctona.



[Ver más >>](#)

[Volver >>](#)

Seminario Nacional sobre conservación del Urogallo cantábrico

Parque Nacional de los Picos de Europa

El Organismo Autónomo Parques Nacionales, a través del Parque Nacional de los Picos de Europa y conjuntamente con la Fundación Biodiversidad, la Dirección General de Biodiversidad del Gobierno de Cantabria y la Asociación para la Conservación del Urogallo, ha coorganizado un *Seminario nacional sobre conservación del urogallo cantábrico*. Las



claves del manejo del hábitat, el cual se ha desarrollado en Potes (Cantabria), en el incomparable marco del Centro de Estudios Lebaniegos, los días 14 y 15 del mes de abril.

[Ver más >>](#)

Programa de control de ratas en el Parque Nacional Marítimo Terrestre del Archipiélago de Cabrera

Parque Nacional Marítimo Terrestre del Archipiélago de Cabrera

Aunque la presencia de mamíferos introducidos en Cabrera era conocida y estaba bien documentada, no fue hasta 1994, es decir, apenas tres años después de la declaración del archipiélago como espacio protegido, en el que se tomó conciencia de la importancia de este factor en la estructura, composición, distribución y estado de conservación de los componentes autóctonos de la biota del parque.



[Ver más >>](#)

[Volver >>](#)

Jornada de Trabajo sobre normativa y procedimientos de prevención y represión del uso de venenos en el medio natural

Parque Nacional de los Picos de Europa

El pasado mes de abril se ha celebrado en el Parque Nacional de los Picos de Europa una jornada de trabajo sobre normativa y procedimientos de prevención y represión del uso de venenos en el medio natural.



[Ver más >>](#)

Apertura de senda etnográfica en el Parque Nacional de Cabañeros

Parque Nacional de Cabañeros

Con el objetivo de difundir los valores culturales, la vinculación del hombre con la naturaleza y las formas de vida basadas en el aprovechamiento sostenible de los recursos naturales, el Parque Nacional de Cabañeros ha abierto una nueva ruta etnográfica en el entorno del Centro de Visitantes de Casa Palillos. La apertura de la ruta se enmarca en el propósito de fomentar una visita basada en el conocimiento de los valores naturales y culturales del Parque Nacional y de su entorno.



El itinerario, que cuenta con varios paneles interpretativos y un mirador, incluye siete paradas dedicadas a usos tradicionales, como la ganadería, agricultura, arquitectura tradicional, apicultura, carboneo, etcétera. Entre los elementos que pueden observarse a lo largo de la ruta están las antiguas cabañas usadas por pastores y carboneros, una noria, una *posada de las abejas*, etcétera.

[Volver >>](#)

Finalización de los trabajos de la segunda fase del acondicionamiento de la carretera de Posada de Valdeón a Caín de Valdeón

Parque Nacional de los Picos de Europa

A mediados de abril se ha procedido a la recepción de los trabajos de esta segunda fase que han sido ejecutados por el OAPN con cargo al Programa Estrella, dentro del esquema general de ordenación del uso público en este valle, entrada (o salida, según se realice el recorrido) de la espectacular Senda del Cares, probablemente la senda en la naturaleza más frecuentada de nuestro país y una de las más transitadas por senderistas de nuestro continente.



[Ver más >>](#)

Renovación del Diploma Europeo de Áreas Protegidas en el Parque Nacional de Doñana

Parque Nacional de Doñana

El Parque Nacional de Doñana ha renovado por quinta vez consecutiva el Diploma Europeo de Áreas Protegidas que concede la Asamblea de Ministros del Consejo de Europa.



[Ver más >>](#)

[Volver >>](#)

Los hosteleros de Huesca otorgan la Insignia de Oro al Parque Nacional de Ordesa

Parque Nacional de Ordesa y Monte Perdido


El consejero de Medio Ambiente y presidente del Patronato del Parque Nacional de Ordesa y Monte Perdido, Alfredo Boné, recogió la Insignia de Oro que este año ha otorgado la Asociación Provincial de Empresarios de Hostelería y Turismo de Huesca a este Parque, por su efecto divulgador y promocional del turismo de naturaleza y coincidiendo con el 90 aniversario de su declaración. El Parque Nacional, declarado por Real Decreto el 16 de agosto de 1918, fue el segundo declarado en España. En julio de 1982 se aprobó la ampliación de su superficie hacia los valles de Añisclo, Escuaín, Pineta y la vertiente sur del macizo de Monte Perdido, hasta alcanzar un total de 15.608 hectáreas. En el año 2006 la Administración General del Estado transfirió su gestión al Gobierno de Aragón.



El Parque Nacional de Ordesa en la Red LTER

Parque Nacional de Ordesa y Monte Perdido

La Dirección General de Desarrollo Sostenible y Biodiversidad del Departamento de Medio Ambiente del Gobierno de Aragón, en colaboración con el Instituto Pirenaico de Ecología del Consejo Superior de Investigaciones Científicas, solicitó en noviembre de 2009 la entrada del Parque en la red LTER-España (*Long Term Ecological Research-España*).



[Volver >>](#)

En marzo de 2010 se envió el correspondiente dossier, con una breve descripción del Parque, sus principales características ecológicas, series de datos históricos y la estructura de financiación científica y administrativa del espacio. Con el deseo de que la aceptación de la candidatura presentada sea enriquecedora para el conocimiento científico generado a través de la sinergia de trabajo a desarrollar por la Red de Parques Nacionales Españoles, el Parque Nacional de Ordesa y Monte Perdido queda a la espera de la decisión del comité ejecutivo de LTER-España.

[Ver más >>](#)

Monfragüe desde dentro

Parque Nacional de Monfragüe

Monfragüe desde dentro. Acercamiento humano a la esencia de Monfragüe y sus recursos es un proyecto que tiene como objetivo proporcionar herramientas a políticos y ciudadanos para un mejor aprovechamiento de los beneficios del Parque Nacional y la Reserva de Biosfera, así como hacer un espacio natural más cercano y útil para el desarrollo socioeconómico de las poblaciones locales.



El proyecto lo ejecuta la Asociación para la Defensa de la Naturaleza y los Recursos de Extremadura, financiado por la Red de Parques Nacionales a través de la convocatoria de subvenciones públicas en el Área de Influencia Socioeconómica. Durante ocho semanas los técnicos del proyecto se desplazarán a cada uno de los 14 municipios que conforman la Reserva, donde llevarán a cabo reuniones, talleres y dinámicas participativas, con el objetivo de poner en valor los recursos y las oportunidades del espacio natural protegido, así como para recoger las propuestas y escenarios de futuro de la población local y los gestores municipales en relación con el Parque Nacional y la Reserva de Biosfera.

El proyecto contempla también la edición de una serie de materiales prácticos, como un CD interactivo sobre Monfragüe con abundante información y documentación, que normalmente no se aporta en publicaciones divulgativas convencionales, así como una guía de recursos que, con un lenguaje sencillo y accesible a todo tipo de personas, aportará aclaraciones a las principales dudas detectadas en el trabajo previo con los ayuntamientos y las poblaciones locales.

[Volver >>](#)

Contribuciones voluntarias del OAPN a la UNESCO en 2007 y 2008 en el Parque Nacional de Gunung Leuser (Sumatra)

Organismo Autónomo Parques Nacionales-Cooperación Internacional

En el año 2005, el entonces Ministerio de Medio Ambiente de España, a través de su Área de Cooperación Internacional, en colaboración con la UNESCO y la Oficina Técnica de Cooperación en Yakarta de la AECID, inicio el desarrollo de diversas actuaciones para la conservación de la biodiversidad y el desarrollo sostenible del Parque Nacional de Gunung Leuser (Sumatra). En 2007, el Organismo Autónomo Parques Nacionales se incorporó a este proyecto para dar continuidad a las labores de cooperación realizadas hasta el momento mediante dos contribuciones voluntarias a la UNESCO en las anualidades de 2007 y 2008 con una aportación total de 493.600 €, con lo que se garantizaba la financiación de las actuaciones previstas hasta finales de 2010.



[**Ver más >>**](#)

IV Encuentro internacional de las Reservas de la Biosfera de la amazonía

Organismo Autónomo Parques Nacionales-Cooperación Internacional

Dentro del Programa de Cooperación Internacional del OAPN, en el marco de la contribución voluntaria a la UNESCO Para la conservación de los recursos naturales y el desarrollo sostenible en Iberoamérica y la implantación del Plan de Acción de Madrid en la Red IBEROMAB, se ha llevado a cabo del 7 al 12 de abril de 2010, el IV Encuentro Internacional de Reservas de Biosfera de la Amazonía en Belém, Brasil.



[**Ver más >>**](#)

[**Volver >>**](#)

Convocatoria de ayudas a la investigación científica en la Red de Parques Nacionales 2010

Organismo Autónomo Parques Nacionales

Desde el 27 de abril hasta el 26 de mayo estará abierto el plazo para la presentación de solicitudes de proyectos de investigación en la Red de Parques Nacionales (Resolución de 19 de abril de Parques Nacionales BOE nº 100 de 26 de abril). Como novedad de este año los interesados deberán presentar su solicitud a través de una aplicación telemática disponible en la web del MARM.



El presupuesto para esta convocatoria es de 1.668.961 euros, si bien solo podrán presentarse los centros públicos de I+D+i, habiéndose suprimido la posibilidad de presentar proyectos por parte de empresas.

[***Consultar convocatoria >>***](#)

Presentación del DVD: El legado cultural de Garajonay

Parque Nacional de Garajonay

El día 24 de abril en el Centro de Visitantes del Parque Nacional de Garajonay y con una presencia sobre todo de gente de los pueblos y caseríos inmediatos al Parque, se presentó un audiovisual sobre la historia de la relación de los gomeros con el monte. En palabras de su Director, se trata de "un emocionante y revelador testimonio de la cultura popular gomera relacionada con el monte, que pretende contribuir a mantener viva su memoria y ser una referencia dignificante para las personas del mundo rural".



[***Volver >>***](#)

XVII concurso de fotografía en Aigüestortes

Parque Nacional de Aigüestortes

XVII Concurso de fotografía del
Parque Nacional de
Aigüestortes.

[Ver programa >>](#)



Convenio marco de colobarción AMUPARNA-OAPN

Asociación de Municipios con Territorio en Parques Nacionales-
Organismo Autónomo Parques Nacionales

Con objeto de establecer un marco de colaboración permanente y estable entre la Asociación de Municipios con Territorio en Parques Nacionales y el Organismo Autónomo Parques Nacionales, se suscribió entre ambos un convenio marco de colaboración. Próximamente se procederá a la formalización de su primera addenda, con el fin de abordar los proyectos y actividades de interés para ambas partes.



[Volver >>](#)

Cursos En-Torno a los Parques Nacionales

Red de Parques Nacionales

El programa *En-torno a los Parques Nacionales*, desarrollado por el Centro Nacional de Educación Ambiental, surge de la demanda existente en y para los parques nacionales y con el objetivo de favorecer el espíritu de la Red. El programa de 2010 está compuesto por 17 cursos con acciones formativas presenciales, distribuidos entre los meses de junio y octubre.



[Ver programa >>](#)

Premio accesibilidad en los Espacios Naturales Protegidos 2010

Organismo Autónomo Parques Nacionales

El objeto de la convocatoria es recompensar los esfuerzos realizados en materia de accesibilidad universal en los ENP a aquellas entidades que presenten los mejores proyectos, ya ejecutados antes de la presentación a la convocatoria, en esta materia.

[Ver programa >>](#)

[Bases de la convocatoria >>](#)

INDEMARES: eventos, talleres y seminarios

Organismo Autónomo Parques Nacionales

Eventos, talleres y seminarios.

[Ver programa >>](#)

[Volver >>](#)

Disponible el Catálogo de Publicaciones 2010

Organismo Autónomo Parques Nacionales


Descarga toda persona interesada puede solicitar al Servicio de Publicaciones el nuevo Catálogo 2010, que recoge la información básica de las 404 referencias disponibles en este momento, título, autor, año de publicación, materia, colección, ISB, NIPO, precios con y sin IVA, número de páginas, idioma, edición y soporte. También puede consultarse ya en el espacio de la Red de Parques Nacionales en la página web del Ministerio.

[Ver catálogo >>](#)

Publicación del libro migración internacional en la Pan-Amazonía

Organismo Autónomo Parques Nacionales-Internacional

En el Programa de Cooperación Internacional, desde 2007 se viene desarrollando un proyecto de formación y capacitación de gestores y profesionales vinculados con los espacios naturales protegidos en Iberoamérica y Caribe a través de contribuciones voluntarias del Organismo a la UNESCO.



Dentro de este proyecto y, concretamente, en la planificación y diseño de un proyecto de conservación de la biodiversidad y desarrollo sostenible en las diez reservas de la biosfera amazónicas, en el que participará el OAPN, se enmarca la publicación de este libro *Migração Internacional na Pan-Amazônia*. Se trata del tercero de una serie de publicaciones sobre el perfil socio-demográfico de la población Pan-Amazónica y de las relaciones entre población y medio ambiente en esa región. La obtención de toda esta información previa ha sido necesaria para poder planificar las actuaciones previstas en estas reservas de biosfera teniendo en consideración la realidad socioeconómica de la región amazónica.

Partiendo de una síntesis de las distintas teorías relacionadas con la migración, el libro describe y analiza la migración internacional y nacional pan-amazónica, a partir de los censos de los países amazónicos. Discute la problemática de la migración transfronteriza y la *fuga de cerebros*. Los

[Volver >>](#)

estudios realizados representan únicamente indicios que merecen una profundización y dan la oportunidad de reflexionar y analizar la migración como un sistema complejo que no se reduce simplemente a inmigrantes, países de origen y destino ó factores de atracción y repulsión.

Los países amazónicos se encuentran en un periodo de intensa migración internacional, principalmente hacia países desarrollados, ya que mientras las desigualdades mundiales se mantengan las regiones y los países menos favorecidos continuarán siendo proveedores de mano de obra para el mundo desarrollado, independientemente de las barreras impuestas. De ahí la explosión migratoria del Sur al Norte. La pregunta que emerge para el caso de la Amazonía es ¿qué medidas y actividades de cooperación intra-amazónica serían necesarias para mitigar el problema?

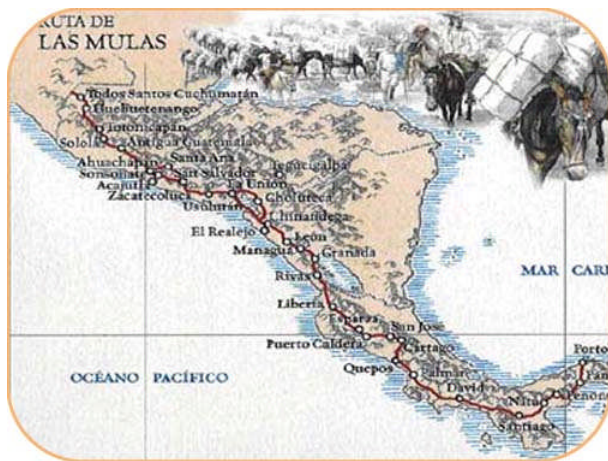
Este libro integra estas actividades desarrolladas en el ámbito de las Cátedras UNESCO de Cooperación Sur-Sur para el Desarrollo Sostenible; con el objetivo de crear puentes de unión entre el mundo académico y la sociedad civil, las comunidades locales, la elaboración de políticas públicas y participación en las mismas; fortaleciendo el dinamismo de la sociedad.

Publicación de El Camino de las Mulas

Organismo Autónomo Parques Nacionales-Internacional

Dentro del Programa de Cooperación Internacional del OAPN, desde 2005 se viene desarrollando el proyecto Corredores ecológicos-culturales de Iberoamérica, por medio de contribuciones voluntarias del OAPN a la Secretaría General Iberoamericana.

Este proyecto tiene por objeto rescatar antiguos caminos del continente americano, divulgándolos para fines de turismo y desarrollo sostenible. Son rutas que en tiempos hispánicos o prehispánicos sirvieron para la comunicación o el transporte de personas y enseres, y que han sido olvidados por el devenir de los tiempos. Así, el Camino de las Mulas atravesaba Centroamérica para llevar hasta el istmo panameño a estos animales, que eran un elemento fundamental para mantener el brazo financiero de la corona española, al utilizarlas como transporte en el flujo de metales desde las



[Volver >>](#)


minas del Nuevo Mundo hasta las embarcaciones que esperaban en Panamá.

Ya son tres los títulos publicados en el marco de este proyecto: El Camino Real de Tierra Adentro, El Gran Camino Inca (Cápac Ñan) y este que presentamos. La colección concluirá con La Ruta de las Misiones Guaraníes y La Ruta del Mercurio, que están actualmente en preparación.

Artículo divulgativo de las Tablas de Daimiel

Parque Nacional de las Tablas de Daimiel

La sección Participa de la revista Agenda Viva, publica en su número de primavera un artículo que nos acerca a "uno de los lugares emblemáticos de la península Ibérica a través de los ojos de Félix Rodríguez de la Fuente".



[Ver artículo >>](#)

[Volver >>](#)