




**EXPERIENCIAS E  
INVESTIGACIONES**



**ANUNCIOS Y  
EVENTOS**



**PUBLICACIONES**



**NORMATIVA**

## BOLETÍN DE LA RED DE PARQUES NACIONALES



MINISTERIO  
DE AGRICULTURA, ALIMENTACIÓN  
Y MEDIO AMBIENTE

ORGANISMO  
AUTÓNOMO  
PARQUES  
NACIONALES

Nº 37 marzo-abril 2015  
NIPO 293-15-002-X



# Experiencias e investigaciones

Experiencia e investigaciones

Anuncios y eventos

Publicaciones

Normativa

- << Tramitación del nuevo Plan Director de la Red de Parques Nacionales
- << Investigación científica en la Red de Parques Nacionales
- << Programa de Intercambios
- << Ayudas para las áreas de influencia socioeconómica de los parques nacionales
- << Plan de Sensibilización y Voluntariado
- << Mariposeando por Sierra Nevada
- << Nueva temporada de seguimiento de mariposas en el Parque Nacional de los Picos de Europa
- << Seguimiento poblacional de anfibios y reptiles en el Parque Nacional Marítimo-Terrestre de las Islas Atlánticas de Galicia
- << Recuperado un nido de águila calzada
- << Presentación del trabajo de investigación sobre la coexistencia de mesocarnívoros en Parques Nacionales de ambiente mediterráneo
- << Finalización del proyecto de apoyo a la conservación en el Golfo de Fonseca
- << Monfragüe visita Cabañeros
- << Convocatorias para una experiencia única
- << Presentación de resultados del proyecto LIFE + INDEMARES
- << Sierra Nevada crea una bitácora para promover el turismo sostenible
- << El Parque Nacional de Aigüestortes i Estany de Sant Maurici se certifica como Destino de Turismo Familiar en el Valle de Boí
- << Exposición Aguas y Luces para la Villa y muestra de los trabajos del concurso Fonteide



# Experiencias e Investigaciones

descargas



Borrador de Plan Director de la Red de Parques Nacionales

Experiencia e investigaciones

Anuncios y eventos

Publicaciones

Normativa



## Tramitación del nuevo Plan Director de la Red de Parques Nacionales

Tras la publicación a primeros de diciembre de la Ley 30/2014 de parques nacionales, el borrador de plan director en el que se había estado trabajando quedó finalizado en enero de 2015. Durante el mes de febrero se presentó a las comunidades autónomas y directores de Parques nacionales en el seno de la

Comisión de Coordinación y Colaboración (CCC), así como a las ONG que participan en el Consejo de la Red.

A primeros de marzo se remitió el borrador a los Directores Generales de las comunidades autónomas y a los Presidentes de los Patronatos, solicitando informe sobre el texto, en el plazo de un mes y dos meses respectivamente. El 30 de marzo, se inició un mes de información pública cuya convocatoria ha estado en la Web de Parques y en la del Ministerio hasta el 30 de abril.

El borrador se ha presentado y debatido ya en 9 patronatos de los parques nacionales (Timanfaya, Teide, Aigüestortes, Caldera, Cabrera, Garajonay, Monfragüe, Islas Atlánticas y Cabañeros) y, de varios de ellos, se cuenta un informe favorable al texto. A primeros de mayo se realizarán los Patronatos de Picos de Europa y Ordesa donde se informará el borrador. Está pendiente la convocatoria de los Patronatos de Guadarrama, Sierra Nevada, Doñana y Tablas.

En cuanto a la respuesta de las comunidades autónomas han presentado alegaciones o propuestas de modificación por escrito los parques nacionales de Picos de Europa, Caldera de Taburiente y Garajonay, además de las aportaciones realizadas durante la reunión del Comité de Colaboración y Coordinación.

Durante el mes de mayo se analizarán y resolverán las alegaciones y comentarios recibidos durante la participación y la información pública.

El documento resultante se presentará al próximo Consejo de la Red y una vez cuente con su informe se procederá al trámite de la elaboración y publicación del Real Decreto.



BOLETÍN DE LA RED DE  
PARQUES NACIONALES

Nº 37 marzo-abril 2015



# Experiencias e Investigaciones

descargas



Convocatoria 2015 de subvenciones para la realización de proyectos de investigación científica en la Red de Parques Nacionales

Experiencia e investigaciones

Anuncios y eventos

Publicaciones

Normativa



## Investigación científica en la Red de Parques Nacionales

El BOE del pasado día 4 de mayo publicó la Resolución del Ministerio de Agricultura, Alimentación y Medio Ambiente por la que se convocan subvenciones para la realización de proyectos de investigación en la Red de Parques Nacionales para el año 2015.

La cantidad consignada en el presupuesto de gastos del OAPN para 2015, es de 800.370,00 €. Como restan pagos pendientes de los proyectos que finalizan en este año, la cantidad disponible finalmente para nuevos proyectos a conceder en este ejercicio será de 619.047,00€.

Esta convocatoria constituye una pieza clave de uno de los programas de actuaciones comunes y horizontales de la Red, el de investigación, ejecutados en colaboración con las comunidades autónomas y previstos en la Ley 30/2014 de parques nacionales. Se ha realizado un importante esfuerzo en mantener el Programa de Investigación y garantizar su continuidad y la excelencia de los proyectos futuros pese a las dificultades presupuestarias. El Programa de Investigación es sin duda uno de los ejes transversales que estructuran y refuerzan el concepto de Red de Parques Nacionales. La apuesta por el conocimiento que genera la investigación, es una de las mejores aportaciones para la gestión y la conservación del patrimonio natural y cultural de nuestros parques.

La convocatoria se desarrolla en régimen de concurrencia competitiva y está dirigida a organismos públicos de investigación, para subvencionar la realización de proyectos de investigación científica en la Red de Parques Nacionales, en el marco del Plan Nacional I+D+i. El plazo para la presentación de solicitudes finaliza el día 10 de junio de 2015 a las 15:00, hora peninsular.

Los proyectos, cuyo objetivo será profundizar en el conocimiento científico en materias relacionadas con la Red de Parques Nacionales en temas relacionados con la biología de las especies, los sistemas naturales o el contexto social y cultural, tendrán una duración de tres años, pudiendo realizarse en uno o varios de los parques nacionales que forman la Red. Actualmente, hay 52 proyectos activos por un total de 3.909.191,55 €. La inversión media anual aproximada, desde que se inició el programa, ha sido de 1 m€.

Con ésta son ya doce las convocatorias desarrolladas en el marco del Programa de Investigación de la Red de Parques Nacionales. Hasta el momento las convocatorias han permitido financiar 201 proyectos de investigación, lo que supone una importante contribución al conocimiento científico tanto de los sistemas naturales representados en la Red como del contexto socioeconómico en el que se enmarcan. Conocimiento que es difundido a través de las más de 500 publicaciones generadas en revistas científicas especializadas, y de numerosas comunicaciones a congresos, tesis doctorales, monografías, folletos y videos divulgativos.

Se trata de una de las convocatorias más competitivas de todo el Plan Nacional de I+D+i, dado el elevado número de proyectos que concurren a estas convocatorias y su elevado nivel científico-técnico, evaluado por la ANEP (Agencia Nacional de Evaluación y Prospectiva). Esta aplica criterios de valoración técnico y científico del proyecto y posteriormente, cada uno de los parques involucrados en el proyecto, valora las propuestas de mayor calidad científica en función de la prioridad, interés y viabilidad del proyecto para el propio parque.

Las [bases de las ayudas, formularios e instrucciones](#) están disponibles en la web del OAPN, Ministerio de Agricultura, Alimentación y Medio Ambiente.

Los proyectos susceptibles de beneficiarse de este régimen de ayudas habrán de ser de investigación orientada a la adquisición de nuevos conocimientos científicos en las líneas prioritarias incluidas en el Programa de Investigación de la Red de Parques Nacionales. Estos



## Experiencias e investigaciones

proyectos deberán referirse a uno o varios de los Parques Nacionales incluidos en la Red de Parques Nacionales.

Las líneas prioritarias propuestas para la convocatoria de 2015 son:

- » Desarrollo de metodologías que permitan la evaluación del estado de conservación de los parques nacionales a lo largo del tiempo.
- » Respuesta frente a cambios de distribución de hábitats y especies indicadoras, especies invasoras y su dinámica, patógenos y vectores de enfermedades emergentes como base para una gestión adaptativa en los parques nacionales.
- » Técnicas y métodos de recuperación de especies y hábitats relevantes en los Parques Nacionales.
- » Seguimiento y evaluación de especies, hábitats y redes de interacciones ecológicas en los Parques Nacionales.
- » Impacto social y económico de los parques nacionales en su entorno. Sinergias entre los usos tradicionales compatibles y la conservación de los valores naturales de los parques. Servicios ambientales aportados y su evaluación.

Un Comité Científico, integrado por 18 científicos propuestos por las comunidades autónomas y nombrados por el OAPN, asesora y colabora en la evaluación, selección y seguimiento de los proyectos de investigación. La resolución definitiva de la presente convocatoria se prevé para el mes de noviembre.

Experiencia e investigaciones

---

Anuncios y eventos

---

Publicaciones

---

Normativa

---

BOLETÍN DE LA RED DE  
PARQUES NACIONALES

Nº 37 marzo-abril 2015



# Experiencias e Investigaciones

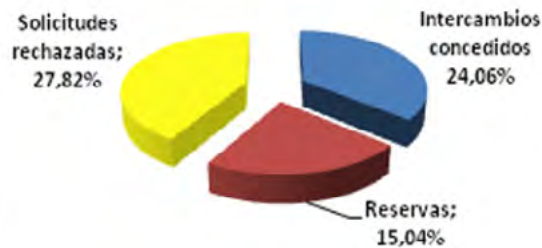


## Programa de Intercambios

El objetivo fundamental del Programa de Intercambios es lograr la mejora en la gestión, a través del aprendizaje y el intercambio de ideas entre los trabajadores. Este programa está dirigido al personal de los parques nacionales y fincas adscritas al OAPN y está basado en el interés de los profesionales y

apoyado en la financiación por parte de este organismo, de una estancia (en torno a una semana) en otro parque o centro, para realizar las actividades elegidas por los participantes entre las ofertadas por los receptores.

En el tercer año de su recorrido, el programa de Intercambios 2015, una vez finalizado el periodo de solicitudes ha recibido 89 peticiones de intercambio para las 30 plazas ofertadas, lo que alcanza la cifra de tres solicitudes por plaza ofertada. Tras ser revisadas y evaluadas según los criterios de exclusión marcados en la convocatoria, se han concedido 32 plazas para realizar intercambios, dejando otras 20 solicitudes en reserva para suplir las posibles bajas que se produzcan a lo largo del año.



PARQUE/FINCA	Solicitudes recibidas	Intercambios concedidos	Lista Reservas	Solicitudes rechazadas
Aigüestortes	3	2	1	
Arch. Cabrera	1	1		
Cabañeros	1	1		
Caldera de Taburiente	6	3	1	2
Doñana	6	2	3	1
Garajonay	3			3
Islas Atlánticas	8	2	3	3
Monfragüe	1			1
Ordesa	11	5	1	5
Picos de Europa	14	5	4	5
Sierra de Guadarrama	2	1	1	
Sierra Nevada	17	3	6	8
Tablas de Daimiel	5	2		3
Teide	5	2		3
Timanfaya				
Granadilla				
Lugar Nuevo				
Marismillas				
OAPN	2	1	1	
Quintos de Mora	1	1		
Valsaín	2			2
La Graciosa	1	1		
TOTAL	89	32	21	36

Experiencia e investigaciones

Anuncios y eventos

Publicaciones

Normativa

BOLETÍN DE LA RED DE  
PARQUES NACIONALES

Nº 37 marzo-abril 2015



# Experiencias e investigaciones

Se tiene previsto que participen en el Programa 32 trabajadores de doce de los quince parques que constituyen la Red de Parques Nacionales, que acudirán a trece parques respectivamente según se detalla en la tabla adjunta.

Parques de Origen	Parques de Destino																
	Aiguastortes	Arch. Cabrera	Cabañeros	Cadorna de Taburiente	Dofiana	Gargajón	Islas Atlánticas	Monfrague	Ordesa	Picos de Europa	Sierra de Guadarrama	Sierra Nevada	Tablas de Daimiel	Tekié	Timanfaya	Otros	
Aiguastortes								2								2	
Arch. Cabrera									1							1	
Cabañeros												1				1	
Cadorna de Taburiente																	
Dofiana								1	1						1	3	
Gargajón							1									2	
Islas Atlánticas		1											1			2	
Monfrague																0	
Ordesa							2	1					1	1		5	
Picos de Europa	2					1			1					1		5	
Sierra de Guadarrama		1														1	
Sierra Nevada				1					1	1						3	
Tablas de Daimiel								1	1							2	
Tekié												2				2	
Timanfaya																0	
Otros	1							1						1		3	
	4	1	1	0	1	2	7	1	4	1	0	4	2	3	0	1	2

En el proceso de selección, se considera no sólo el número, sino también la calidad de las solicitudes y su ajuste a los criterios de admisión o exclusión. En este año, se han denegado las solicitudes de los 22 trabajadores que han solicitado nuevamente la actividad, habiéndola realizado el año pasado. Tampoco se han aceptado las de aquellos que proponen un listado de temas que de ninguna manera se puede desarrollar en la semana que dura el intercambio. Hay que destacar que las solicitudes van estando cada vez mejor enfocadas hacia lo específico, hacia aspectos de nuestro trabajo que pueden mejorar en la relación directa con personal de otro parque.

Según vaya evolucionado el Programa, las normas de selección o de exclusión podrán cambiar o adaptarse, una vez que el ajuste entre oferta y demanda propicie que no sea tan importante haber o no participado anteriormente, como proponer una actividad que mejore los diferentes aspectos de la gestión: una práctica, una técnica, un aprendizaje pequeño o grande que se pueda compartir y nos haga caminar hacia la gestión de calidad en la Red.

Experiencia e investigaciones

Anuncios y eventos

Publicaciones

Normativa

BOLETÍN DE LA RED DE PARQUES NACIONALES

Nº 37 marzo-abril 2015



# Experiencias e investigaciones



## Ayudas para las áreas de influencia socioeconómica de los parques nacionales

La Conferencia Sectorial de Medio Ambiente, celebrada el día 16 de abril y presidida por la ministra de Agricultura, Alimentación y Medio Ambiente, Isabel García Tejerina, ha aprobado compensaciones por importe de 5 millones de euros, que aportará el

Organismo Autónomo Parques Nacionales, para desarrollar actividades de desarrollo sostenible en las áreas de influencia socioeconómica de los Parques Nacionales de España. Las ayudas llegarán a poblaciones cercanas a los Parques Nacionales de Andalucía, Castilla-La Mancha, Castilla y León, Extremadura, Madrid, Cataluña, Canarias, Asturias, Aragón, Baleares y Galicia.

Desde este Organismo Autónomo se han estado haciendo los esfuerzos y los reajustes precisos para conseguir retomar esta línea presupuestaria específica y dispuesta en el presupuesto de gastos del Organismo Autónomo Parques Nacionales (OAPN)

El Organismo ha invertido un total de 145 millones de euros desde que arrancó esta línea de ayudas en 1999 mediante subvenciones que han llegado a municipios, empresas, familias, ONG,...etc. trayendo un beneficio directo al cerca de 1,5 millones de personas que viven en los términos municipales relacionados con los Parques Nacionales. Para las economías locales, normalmente de muy modesta envergadura, el efecto de estos fondos ha sido muy beneficioso.

Antes de distribuir los fondos se procedió a la reasignación de los nuevos porcentajes de distribución de territorialización a los Parques Nacionales una vez incorporado el PN de la Sierra de Guadarrama, quedando de la siguiente manera:

PARQUE NACIONAL	% TERRITORIALIZACIÓN
<i>Aigüestortes i Estany de Sant Maurici</i>	6.06
<i>Archipiélago de Cabrera</i>	3.11
<i>Cabañeros</i>	7.65
<i>Caldera de Taburiente</i>	3.39
<i>Doñana</i>	9.17
<i>Garajonay</i>	2.96
<i>Islas Atlánticas</i>	2.96
<i>Ordesa y Monte Perdido</i>	5.42
<i>Monfragüe</i>	9.55
<i>Picos de Europa</i>	13.37
<i>Sierra de Guadarrama</i>	9.36
<i>Sierra Nevada</i>	15.57
<i>Tablas de Daimiel</i>	2.85
<i>Teide</i>	5.30
<i>Timanfaya</i>	3.28
<b>TOTAL</b>	<b>100</b>

%	COMUNIDAD AUTÓNOMA
24.74	<i>Andalucía</i>
5.42	<i>Aragón</i>
14.93	<i>Canarias</i>
10.50	<i>Castilla La Mancha</i>
6.06	<i>Cataluña</i>
3.11	<i>Islas Baleares</i>
2.96	<i>Galicia</i>
5.21	<i>Asturias</i>
3.48	<i>Cantabria</i>

Experiencia e investigaciones

Anuncios y eventos

Publicaciones

Normativa

BOLETÍN DE LA RED DE PARQUES NACIONALES

Nº 37 marzo-abril 2015





# Experiencias e investigaciones

%	COMUNIDAD AUTÓNOMA
8.25	Castilla y León
9.55	Extremadura
5.79	Madrid
100.00	

Tras la aprobación por la Conferencia Sectorial de la distribución de fondos, se elevará la propuesta al Consejo de Ministros, que autorizará la transferencia de estos 5 millones de euros a las Comunidades Autónomas de Andalucía, Castilla-La Mancha, Castilla y León, Extremadura, Madrid, Cataluña, Canarias, Asturias, Aragón, Baleares y Galicia, quedando de la siguiente manera:

PARQUE NACIONAL	% PARQUE NACIONAL	% CCAA	C. AUTÓNOMA	TRANSFERENCIA DEFINITIVA 2015
Doñana	9.17	24.74	Andalucía	931.218,31 €
Sierra Nevada	15.57			
Ordesa	5.42	5.42	Aragón	274.608,20 €
Caldera de Taburiente	3.39	14.93	Canarias	383.298,96 €
Garajonay	2.96			
Teide	5.30			
Timanfaya	3.28			
Cabañeros	7.65	10.50	Castilla La Mancha	687.439,29 €
Tablas de Daimiel	2.85			
Aigüestorres i Estany de Sant Maurici	6.06	6.06	Cataluña	416.720,55 €

PARQUE NACIONAL	% PARQUE NACIONAL	% CCAA	C. AUTÓNOMA	TRANSFERENCIA DEFINITIVA 2015
Archipiélago de Cabrera	3.11	3.11	Islas Baleares	226.592,34 €
Islas Atlánticas	2.96	2.96	Galicia	215.663,45 €
Picos de Europa		5.21	Asturias	379.651,15 €
	13.37	3.48	Cantabria	0,00 €
		3.57*+4.68	Castilla y León	600.996,60 €
Monfragüe	9.55	9.55	Extremadura	461.955,95 €
Sierra de Guadarrama	9.36*	5.79*	Madrid	421.855,20 €
TOTAL	100.00	100.00		5.000.000,00 €

\*Al Parque Nacional de la Sierra de Guadarrama le corresponde un porcentaje del 9,36, que se reparte entre Madrid (5,79%) y Castilla y León (3,57%)

Las Comunidades Autónomas, a su vez, distribuirán estos fondos estatales entre las poblaciones cercanas a los Parques Nacionales de Doñana y Sierra Nevada (931.218 euros), Cabañeros y Tablas de Daimiel (687.439 euros), Picos de Europa (720.580 euros), Monfragüe (461.955 euros), Sierra de Guadarrama (681.922 euros), Aigüestorres i Estany de Sant Maurici (416.720 euros), Caldera de Taburiente, Garajonay, Teide y Timanfaya (383.298 euros), Ordesa (274.608 euros), Cabrera (226.592 euros) e Islas Atlánticas (215.663 euros), desglosado, por Parque Nacional, de la siguiente manera:

Experiencia e investigaciones

Anuncios y eventos

Publicaciones

Normativa

BOLETÍN DE LA RED DE  
PARQUES NACIONALES

Nº 37 marzo-abril 2015



# Experiencias e investigaciones

Experiencia e investigaciones

---

Anuncios y eventos

---

Publicaciones

---

Normativa

---

PARQUE NACIONAL	% TERRITORIALIZACIÓN	ASIGNACIÓN FINAL
<i>Aigüestortes i Estany de Sant Maurici</i>	6,06	416.720,55 €
<i>Caldera de Taburiente</i>	3,39	87.031,71 €
<i>Doñana</i>	9,17	345.160,55 €
<i>Garajonay</i>	2,96	75.992,30 €
<i>Islas Atlánticas</i>	2,96	215.663,45 €
<i>Ordesa y Monte Perdido</i>	5,42	274.608,20 €
<i>Monfragüe</i>	9,55	461.955,95 €
<i>Picos de Europa</i>	13,37	720.580,13 €
<i>Sierra de Guadarrama</i>	9,36	681.922,82 €
<i>Sierra Nevada</i>	15,57	586.057,76 €
<i>Tablas de Daimiel</i>	2,85	186.590,67 €
<i>Teide</i>	5,30	136.067,27 €
<i>Timanfaya</i>	3,28	84.207,68 €
<b>TOTAL</b>	<b>100,00</b>	<b>5.000.000,00 €</b>

BOLETÍN DE LA RED DE  
PARQUES NACIONALES

Nº 37 marzo-abril 2015



# Experiencias e Investigaciones



## Plan de Sensibilización y Voluntariado

El Organismo Autónomo Parques Nacionales (OAPN) pone en marcha un año más el Plan de Sensibilización y Voluntariado en la Red de Parques Nacionales y en los Centros y Fincas dependientes del OAPN. Mediante este Plan, alrededor de 1.200 personas

podrán realizar, desde julio de 2015 hasta junio de 2016, actividades de voluntariado medioambiental en 18 espacios naturales protegidos, 12 de los cuales son Parques Nacionales y 6 son Centros o Fincas adscritos al OAPN.

Este Plan se viene desarrollando de manera exitosa desde el año 2002 con el objetivo de contribuir a la implicación de los agentes sociales y a la participación de la sociedad para crear una conciencia social activa y comprometida con la conservación de los Parques Nacionales. La inversión económica realizada durante el período 2002-2014 ha sido de aproximadamente 9,5 millones de euros, lo que ha permitido la participación como voluntarios de más de 12.000 ciudadanos tanto españoles como extranjeros. Desde el año 2012 se realiza mediante una convocatoria de subvenciones, en régimen de publicidad, objetividad y concurrencia competitiva. A esta convocatoria pueden acceder las entidades y organizaciones no gubernamentales que se encuentren implantadas en tres comunidades autónomas y hayan realizado proyectos de voluntariado medioambiental durante los últimos tres años en, al menos, tres comunidades autónomas cada año.

Con fecha 21 de febrero se publicó en el BOE la Resolución de 13 de febrero por la que se convoca la concesión de subvenciones para la realización de proyectos de voluntariado en la Red de Parques Nacionales, y centros y fincas adscritos al Organismo Autónomo Parques Nacionales para el año 2015, con una dotación económica de 500.000 €.

El plazo de presentación de propuestas finalizó el día 30 de marzo. A esta convocatoria se han presentado nueve entidades medioambientales. En estos momentos se está procediendo al análisis de la documentación presentada y a la evaluación preliminar de los proyectos, que serán remitidos próximamente a los órganos gestores de los Parques Nacionales para que emitan un informe indicando el orden de prioridad de los mismos.

Experiencia e investigaciones

Anuncios y eventos

Publicaciones

Normativa

BOLETÍN DE LA RED DE  
PARQUES NACIONALES

Nº 37 marzo-abril 2015



# Experiencias e investigaciones



## Mariposeando por Sierra Nevada

*Ha arrancado una nueva temporada de la Red de Seguimiento de Mariposas Diurnas de Sierra Nevada y en pocos meses dispondremos de nuevas series de datos que contribuirán a aquilatar y afianzar los conocimientos sobre la tendencia en Sierra Nevada, uno de los puntos más estratégicos de toda Europa para la conservación y seguimiento de las mariposas diurnas*

El método que se sigue es el de la realización de transectos (Pollard y Yates, 1993) con recuento visual de individuos adultos. Es un método aceptado internacionalmente y se sigue en otros BMSs (Buttefly Monitoring Scheme) en diferentes lugares del mundo. Los recuentos se realizan a lo largo de transectos a pie en donde se contabilizan todas las mariposas que se observan en una caja imaginaria de 2,5 m. a cada lado y de 5 m. por delante y por encima del observador. Este sistema permite caracterizar la comunidad de mariposas diurnas local, y relacionar los cambios y tendencias de dicha comunidad con las modificaciones ambientales acaecidas. Las mariposas diurnas aportan pruebas de enorme valor sobre fenómenos que innegablemente amenazan la viabilidad de los ecosistemas de Sierra Nevada como por ejemplo el cambio climático, los cambios en los usos del suelo o los efectos que tiene la llegada de especies invasoras en los ecosistemas. Las mariposas son en definitiva lo que denominamos 'indicadores biológicos' que tienen la facultad de que si algo no marcha bien rápidamente nos envían una señal, primero las especies más sensibles y paulatinamente el resto de la comunidad, que responde empobreciéndose.

Los técnicos del observatorio de Cambio Global de Sierra Nevada realizan 17 transectos de censo de mariposas. La cobertura de este trabajo de campo comprende 4 pisos bioclimáticos y un rango altitudinal que abarca desde los 700 a 3.100 msnm.

Durante el año 2014, en el marco de la Red de Seguimiento de Mariposas Diurnas de Sierra Nevada se registraron 16.098 mariposas distribuidas en un total de 97 especies. En total se realizaron 267 visitas a las localidades de censo y se caminaron 409 kilómetros. Las zonas con mayor diversidad de especies se encuentran entre los 1.300 metros y los 1.950 metros y son: Robledal de Dílar (69 especies), Collado de Matas Verdes (64 especies), Pitres (48 especies), Barranco de San Juan-Minas de Serpentina (47 especies), Dehesa del Dúrcal (46 especies). Mientras tanto, las zonas con mayor abundancia de mariposas se encuentran entre los 1.450 metros y los 1.950 metros y son: Purche (2389 mariposas), Dehesa del Dúrcal (2774 mariposas), Barranco de San Juan-Minas de Serpentina (568 mariposas), Collado de Matas Verdes (1691 mariposas) y Robledal de Dílar (2165 mariposas).





# Experiencias e investigaciones

También se han recabado otros datos interesantes que constituyen unas herramientas de gran importancia para interpretar los efectos del cambio global en Sierra Nevada. Un ejemplo de ello es la fenología de especies emblemáticas como la mariposa Apolo de Sierra Nevada, que se atrasa del orden de 45 días por cada kilómetro de altitud que ascendemos. Estos cambios están asociados a la temperatura: un mes de mayo cálido favorece un adelanto de las fechas medias de vuelo. Esta información nos permite augurar que un calentamiento climático provocaría importantes adelantos en la fenología de esta y otras especies de mariposas diurnas. Las consecuencias de ello son difícilmente predecibles debido a la complejidad de los sistemas naturales de montaña, aunque con los datos disponibles podemos predecir desincronización de los ciclos vitales de plantas y mariposas, ascensos altitudinales y probablemente rarefacciones de las especies más especializadas y asociadas a los pisos bioclimáticos superiores. En las zonas bajas, cobran importancia los impactos de origen antrópico, y se ha podido comprobar como la intensificación de la actividad agrícola parece involucrar descensos en la abundancia de mariposas en zonas contiguas pero sometidas a usos diferentes.



En la Red de Seguimiento de Mariposas Diurnas de Sierra Nevada participan también un grupo de unos 20 voluntarios que en la pasada temporada se hicieron cargo de cinco transectos adicionales, en las localidades de Laujar de Andarax, Pitres, Dehesa del Dúrcal, Laguna del Padul y Turberas del Padul. Cada uno de estos transectos de censo ha sido visitado desde marzo a septiembre con una periodicidad semanal o quincenal. El equipo de coordinación de la Red de Seguimiento de Mariposas Diurnas de Sierra Nevada organiza dos reuniones al año con los voluntarios. La primera tiene lugar a final del invierno, justo antes de que dé comienzo la temporada de censo. Durante esa reunión se establecen las bases de desarrollo del trabajo, se revisa nuevamente la metodología a desarrollar y se refrescan los conocimientos y habilidades que podrían haberse olvidado durante el otoño y el invierno. La segunda reunión tiene lugar a comienzos del otoño, justo tras la finalización de la temporada de censo. Esta reunión tiene como objetivo analizar resultados, fortalezas y debilidades de la Red de Seguimiento. Igualmente, el equipo de coordinación procura realizar al menos una visita de apoyo a los voluntarios de cada transecto, y atiende de forma permanente una cuenta de correo electrónico y un grupo de Facebook en donde se comparten y solucionan dudas. La red social es una herramienta de formación continua, a la vez que ofrece la posibilidad de fomentar los vínculos entre el grupo de voluntarios.

Cada transecto es coordinado por un voluntario, encargado de organizar el trabajo de campo, de introducir todos los datos recabados en el Portal de Datos del Observatorio de Cambio Global de Sierra Nevada (Linaria) y de realizar un análisis de la información obtenida a lo largo de la temporada en el transecto que coordina para lo que recibe el apoyo constante del equipo de coordinación de la Red de Seguimiento de Mariposas Diurnas de Sierra Nevada.

Experiencia e investigaciones

Anuncios y eventos

Publicaciones

Normativa

BOLETÍN DE LA RED DE  
PARQUES NACIONALES

Nº 37 marzo-abril 2015



# Experiencias e Investigaciones



## Nueva temporada de seguimiento de mariposas en el Parque Nacional de los Picos de Europa

*Amparo Mora Cabello de Alba*  
Área de Conservación  
Parque Nacional de los Picos de Europa

El Parque Nacional de los Picos de Europa alberga 137 especies de mariposas diurnas, un 60,6% del total de las especies en el ámbito ibero-balear. Teniendo en cuenta que el Parque supone solamente un 0,1% de la superficie conjunta de la Península y las Islas Baleares, podemos deducir que se trata de un área muy importante para la conservación de las mariposas. Dada esta importancia y el gran potencial de los lepidópteros diurnos como bioindicadores de los ecosistemas en los que se encuentran, en 2012 tomamos la decisión de iniciar un seguimiento a largo plazo de las mariposas diurnas en el Parque.



Por tercer año consecutivo, el día 10 de mayo, comenzaremos la temporada de seguimiento, que se va consolidando de año en año. Realizamos muestreos periódicos cada 10 días desde el 10 de mayo hasta el 30 de septiembre en un total de 8 transectos repartidos por todo el Parque Nacional. El equipo de seguimiento está constituido por siete guardas, dos guías y una bióloga, un total de diez personas trabajando de modo

coordinado para cubrir una media de 90 muestreos a lo largo de la temporada. En los transectos se encuentran presentes 110 especies, un 80% del las existentes en el Parque. En cuanto a los hábitats muestreados, se ha hecho un especial hincapié en cubrir áreas con prados de siega de montaña, sistemas de gran valor y amenazados actualmente por el abandono de las prácticas agrarias tradicionales. Se cubren asimismo otros biotopos como bosques de ribera, bosques mixtos, brezales atlánticos, robledales, pastos orocantábricos, etc. Se han cubierto altitudes desde los 350 metros de Covadonga hasta los 1850 metros de la base superior del Teleférico de Fuente Dé.



Desde 2013 estamos vinculados a BMS-España (Butterfly Monitoring Scheme-España), red colaborativa nacional que integra a todas aquellas entidades e individuos que realizan seguimientos de mariposas diurnas en España. En 2015, como novedad, volcaremos ya directamente los datos de campo a la web de BMS-España - elaborada por personal de la Estación Biológica de Doñana-CSIC y con alojamiento en el

Experiencia e investigaciones

Anuncios y eventos

Publicaciones

Normativa

BOLETÍN DE LA RED DE  
PARQUES NACIONALES

Nº 37 marzo-abril 2015



# Experiencias e investigaciones

[Observatorio de Datos de Doñana](#) - desde la cual estarán disponibles para su consulta y descarga por parte de censadores y coordinadores.



En 2014, el Organismo Autónomo Parques Nacionales ha apoyado decididamente la labor de BMS-España, estimulando la puesta en marcha de nuevos transectos de seguimiento en aquellos Parques Nacionales en los que no había ninguna actividad de este tipo. España cuenta con 227 especies de mariposas, un 50% de las especies europeas, y es una de las áreas prioritarias de conservación de las mismas.

La principal amenaza para las mariposas europeas es la pérdida de su hábitat o de la conectividad del mismo, debido a cambios en las prácticas agrarias, ya sea por abandono o por intensificación. Otras amenazas importantes son el cambio climático, los incendios y el desarrollo del turismo. Los Parques Nacionales engloban áreas prioritarias para las mariposas en España y uno de sus objetivos principales es la conservación de los ecosistemas y especies que forman parte de los mismos, lo cual justifica su apoyo y participación en la red de seguimiento de mariposas a nivel nacional BMS-España.

Experiencia e investigaciones

Anuncios y eventos

Publicaciones


Normativa

BOLETÍN DE LA RED DE  
PARQUES NACIONALES

Nº 37 marzo-abril 2015



# Experiencias e investigaciones



## Seguimiento poblacional de anfibios y reptiles en el Parque Nacional Marítimo-Terrestre de las Islas Atlánticas de Galicia

Desde el pasado mes de septiembre la Asociación Herpetológica Española está desarrollando junto con el Parque Nacional Marítimo-Terrestre de las Islas Atlánticas de Galicia el programa de voluntariado para realizar el seguimiento de las poblaciones de hérpets en este Parque. Esta actuación se financia con cargo al programa de subvenciones para el voluntariado en Parques Nacionales del Organismo Autónomo Parques Nacionales.



Los objetivos que se persiguen son el desarrollo de un sistema de monitorización de la comunidad de hérpets del Parque, la detección de tendencias poblacionales y posibles declives de las diferentes especies de anfibios y reptiles del espacio, el control fenológico poblacional de

este grupo de especies y la realización de censos de anfibios y reptiles en la zona de influencia socioeconómica del Parque (Vigo, Bueu, Vilagarcía de Arousa y Ribeira).







# Experiencias e investigaciones

Las actividades realizadas hasta el momento consistieron en visitar todas las islas del Parque para realizar el estudio de la comunidad de anfibios y reptiles de cada una de ellas y en visitar la parte continental de cada uno de los ayuntamientos que conforman el espacio natural protegido para realizar muestreos de anfibios y reptiles en la zona de influencia socioeconómica del Parque. Todos los datos recogidos están subidos a la plataforma S.I.LA.R.Y., el [Servidor de Información de Anfibios y Reptiles de España](#), y forman parte ya de esa base de datos.

Los voluntarios que participan en esta actividad desarrollan un importante labor ya que ayudan a detectar ejemplares de las diferentes especies, colaborar en la geolocalización de los ejemplares y de esta manera son una herramienta fundamental para que esta actividad se lleve a cabo. Los resultados preliminares obtenidos son la detección de casi todas las especies citadas en la actualidad en el Parque Nacional y la observación de la diferente actividad de las especies al largo de las diferentes épocas del año.

Experiencia e investigaciones

---

Anuncios y eventos

---

Publicaciones

---

Normativa

---

BOLETÍN DE LA RED DE  
PARQUES NACIONALES

Nº 37 marzo-abril 2015



# Experiencias e investigaciones



## Recuperado un nido de águila calzada

Agentes de Medio Ambiente de la Unidad de Actuaciones Verticales han llevado a cabo la restauración de un nido de águila calzada que se había caído por la nieve y el viento el pasado invierno, situado en el bosque del robledal de Cáñar en la vertiente sur de Sierra Nevada, en la Alpujarra granadina.

El proceso de reconstrucción del nido con material vegetal ha sido rodado por la televisión alemana para un documental que se emitirá en breve, en 'prime time', dedicado al papel de los agentes de medio ambiente en tareas de conservación de especies y de educación ambiental en el parque nacional de Sierra Nevada.

El águila calzada (*Aquila pennata*) es una especie reproductora en Sierra Nevada que aparece en el mes de marzo y abandona la zona en setiembre-octubre. Su presencia aumenta en ambos pasos migratorios, especialmente en el post-nupcial tras finalizar la época reproductora.





# Experiencias e Investigaciones



## Presentación del trabajo de investigación sobre la coexistencia de mesocarnívoros en Parques Nacionales de ambiente mediterráneo

El pasado día 21 de abril se ha presentado en Villarreal de San Carlos el resumen del trabajo de investigación adscrito al Programa de Investigación Científica de Parques Nacionales titulado Factores de la coexistencia de mesocarnívoros en Parques Nacionales de ambiente mediterráneo 2012-2014.

Pablo Ferreras y Francisco Díaz-Ruíz del Instituto de Investigación en Recursos Cinegéticos y Paulo C. Alves y Pedro S. Monterroso del Centro de Investigación en Biodiversidad y Recursos Cinegéticos de la Universidad de Porto (Portugal) son los investigadores que han realizado este estudio.

Los parques nacionales elegidos para su desarrollo han sido Monfragüe y Cabañeros, aunque también han recogido datos en el Parque Natural de la Sierra de Andújar. Dentro de Monfragüe, el estudio se ha realizado en la parte oeste del Parque, más una pequeña parte de zona periférica de protección, sobre un total de 6000 ha en las que se han llevado a cabo muestreos intensivos, análisis genéticos de excrementos y análisis de restos de alimentos en excrementos. Además, en Cabañeros, se ha realizado la captura, marcaje y radio-seguimiento de varios individuos de gato montés, zorro y garduña.

Dentro de la investigación se ha intentado optimizar el protocolo de foto-trampeo utilizando cámaras dispersas y se han detectado más especies gracias a un mayor número de días y un área más extensa vigilada. El atrayente óptimo para esta técnica ha sido la combinación de extracto de valeriana y orina de lince.

El objetivo principal de este estudio es la aplicación de los resultados a la conservación y gestión de estos espacios protegidos. Y la conclusión les ha llevado a recomendar el establecimiento de un plan de seguimiento de estas especies a largo plazo y con metodologías no-invasivas, un seguimiento específico del gato montés, la recuperación de presas principales como el conejo y los micromamíferos y la recuperación de hábitats como las manchas de vegetación asociadas a arroyos.

La presentación del estudio, a cargo de Pablo Ferreras, uno de los autores del proyecto, ha sido muy bien recibida por los gestores de Monfragüe y los trabajadores del Parque.



Experiencia e investigaciones

Anuncios y eventos

Publicaciones

Normativa

BOLETÍN DE LA RED DE  
PARQUES NACIONALES

Nº 37 marzo-abril 2015



# Experiencias e Investigaciones



## Finalización del proyecto de apoyo a la conservación en el Golfo de Fonseca

Dentro del Programa de Cooperación Internacional del OAPN y entre los acuerdos multilaterales que tiene establecidos este organismo, en junio del 2000 se firmó el convenio de colaboración entre la Comisión Centro Americana de Ambiente y Desarrollo (CCAD) y el OAPN en materia de conservación de espacios protegidos. Este convenio se ha venido

desarrollando a través de distintas contribuciones voluntarias del OAPN a la CCAD, que contemplaban acciones acordadas conjuntamente y plasmadas en un Plan Operativo.

El Golfo de Fonseca, situado entre el océano Pacífico entre El Salvador, Honduras y Nicaragua, es reconocido como una de las once áreas prioritarias para la conservación de la biodiversidad en Centroamérica. El OAPN apoyó a la CCAD, a través de dos contribuciones voluntarias, para impulsar la iniciativa de consolidar el Corredor Biológico Trinacional del Mangle como una conexión entre los ecosistemas del Golfo de Fonseca, de forma que la gestión de los recursos garantizase la sostenibilidad de los mismos en todo el territorio.

En la primera fase de este proyecto, correspondiente a dos contribuciones voluntarias del OAPN a la CCAD en 2007 y 2008, se llevó a cabo la dotación de medios de transporte acuático y terrestre para fortalecer la presencia de las autoridades nacionales ambientales en el ecosistema y también se mejoró la coordinación e intercambio de información entre distintos actores a escala local, nacional y trinacional. Además, se llevaron a cabo acciones de implementación de planes de manejo de áreas protegidas y se realizaron estudios e investigaciones para consolidar el Corredor del Mangle

En la segunda fase del proyecto, correspondiente a una segunda contribución voluntaria del OAPN a CCAD en 2008, y que ha sido ejecutada entre enero de 2011 y abril de 2015, se han llevado a cabo las siguientes actividades: encuentro de las organizaciones que gestionan las áreas protegidas en el Golfo de Fonseca, celebrado en El Salvador (mayo de 2011), en la que se creó la Mancomunidad Trinacional de Municipios del Golfo de Fonseca (MUGOLF). También se han realizado actividades de capacitación sobre la instalación de arrecifes artificiales y reforestación de manglares. Construcción de infraestructuras como la construcción de 40 cisternas para la recolección de agua de lluvia. Realización de un estudio científico sobre el uso sostenible de la biodiversidad en el Golfo de Fonseca, etc. Gracias a estas investigaciones se ha editado una guía ilustrada para la identificación de peces, un mapa de áreas de pesca, una base de datos de pesca y un plan de gestión pesquero.



Experiencia e investigaciones

Anuncios y eventos

Publicaciones

Normativa

BOLETÍN DE LA RED DE  
PARQUES NACIONALES

Nº 37 marzo-abril 2015



# Experiencias e investigaciones

Experiencia e investigaciones

Anuncios y eventos

Publicaciones

Normativa



## Monfragüe visita Cabañeros

*Lucía Iglesias Blanco*  
*Jefa de Servicio de Difusión y Comunicación*  
*Organismo Autónomo de Parques Nacionales*

El pasado 27 de abril, un equipo técnico del Parque Nacional de Monfragüe visitó las instalaciones del centro de visitantes del Parque Nacional de Cabañeros ubicado en Horcajo de los Montes (Ciudad Real). Personal del Parque Nacional de Cabañeros y del Programa Estrella del OAPN acompañaron y guiaron la visita técnica del equipo de Monfragüe.

La misión de esta visita era conocer de primera mano el edificio y contenido expositivo del mismo con el fin de inspirarse, intercambiar opiniones y debatir aspectos de utilidad para la

toma de decisiones en la redacción del proyecto de interpretación del centro de visitantes del Parque Nacional de Monfragüe en Malpartida de Plasencia (Cáceres).

Ambos centros forman parte del Programa Estrella, son de estilo contemporáneo y de amplios espacios (el de Cabañeros tiene algo más de 4000 m2 y el de Monfragüe ronda los 2000 m2).

Esta visita constituye una muestra más de la colaboración existente entre los Parques Nacionales que constituyen la Red.





# Experiencias e Investigaciones

Experiencia e investigaciones

Anuncios y eventos

Publicaciones

Normativa



## Convocatorias para una experiencia única

*Luis Cano Muñoz  
Coordinador del P.R.U.E.P.A.  
Organismo Autónomo Parques Nacionales*

Llevo estrechamente vinculado al Programa de Recuperación y Utilización Educativa de Pueblos Abandonados desde el año 1990 y a día de hoy, aún

vuelven a publicarse las convocatorias de participación para jóvenes en este Programa Interinstitucional de alto valor educativo y formativo.

He visto participar a miles de jóvenes y cientos de profesores todos los años por los diferentes pueblos donde se desarrolla el P.R.U.E.P.A., Umbralejo, Granadilla y Búbal.



He podido percibir como llegaban a los pueblos, a veces reacios a participar en una experiencia donde se vive una representación de lo que fue la tan denostada cultura rural tradicional, donde hay que limpiar las cuadras, cavar los suelos, recoger y separar los residuos para darles el mejor aprovechamiento dentro del mismo pueblo, limpiar caminos, rehacer muros, limpiar instalaciones, desarrollar múltiples oficios artesanos y tantas otras labores, en principio “desagradables” para una mayoritaria cultura urbana, donde casi todo se les da hecho.

He podido apreciar como esos mismos jóvenes, con el paso de los días en el pueblo y en su medio natural, empezaban a valorar la necesidad del esfuerzo para el cumplimiento de unos fines necesarios para el funcionamiento común. He visto como al tenerles en cuenta en las asambleas, se hacían partícipes, parte de un todo con sentido, donde ellos y ellas también tenían algo que aportar, donde conseguían tener las instalaciones limpias y ordenadas, comer productos sanos y sostenibles que habían ayudado a producir grupo a grupo, les he visto cambiar sus prejuicios, por valoraciones positivas en cuanto a la convivencia, la amistad, el gusto por aprender de una forma natural, la necesidad del esfuerzo por el bien común, la solidaridad, el comprender mejor la relación de lo humano, de la cultura, con el funcionamiento de



BOLETÍN DE LA RED DE  
PARQUES NACIONALES

Nº 37 marzo-abril 2015



# Experiencias e investigaciones

descargas



Ayudas para participar en el Programa de Recuperación y Utilización Educativa de Pueblos Abandonados durante el periodo lectivo de 2015



Ayudas para participar en el Programa de Recuperación y Utilización Educativa de Pueblos Abandonados durante los turnos de verano de 2015

Experiencia e investigaciones

Anuncios y eventos

Publicaciones

Normativa

la naturaleza y sus ciclos, les he visto pensar en su futuro y ver que es posible desarrollarse de forma sostenible y justa buscando posibilidades en colaboración con los demás, y tantos otros valores que en nuestra realidad actual, nos serían tan necesarios a mi juicio.



En estos pueblos donde hubo vida en otros tiempos, donde se resistió a desaparecer la cultura rural tradicional, se ha estado desarrollando un Programa único en Europa con el apoyo del Organismo Autónomo Parques Nacionales, de dos Ministerios y de tres Comunidades Autónomas, un programa que intentaba entre otros muchos objetivos mostrar esa cultura que resistió en el espacio y en el tiempo desde casi el S. VI hasta hace apenas 60 años. (Si la “durabilidad” es “sostenibilidad”, entonces era una cultura sostenible)

Una cultura que nos puede aportar a tod@s muchas cosas positivas,

yo personalmente lo he aprendido de los mayores que ya se han extinguido en su mayoría, desaparecen las bibliotecas vivientes a toque de campana, pero antes, cuando ya tenían confianza, les iluminaba el interés ajeno por su cultura vilipendiada y te relataban al amor de las brasas sus múltiples saberes.


Y esto intentamos transmitir a nuestros jóvenes durante su estancia en este Programa, esta sabiduría ligada al conocimiento profundo de su medio socio natural, al trabajo esforzado, a la austeridad digna, al trabajo comunitario con sus sistemas de mano vuelta, cenderas y desmanos que prevalecía sobre los intereses particulares, a las asambleas participativas que emulaban los concejos abiertos donde los vecinos decidían, buscando el consenso, el bien común.

Intentamos transmitir esa autonomía que proporciona el “saber hacer” con lo que tu medio te brinda, sin ocuparlo o transformarlo en exceso, sin contaminarlo y sin sobreexplotarlo, para no vivir a cuenta del futuro de otros, pues sabemos que lo que está en juego es el futuro de nuestros propi@s hij@s y que a su vez, nos aporta confianza en uno mismo y en la colaboración con los demás, facilitando dirigir tu vida sin dependencias, sin proteccionismos paralizantes, sin miedos, ahora que parece que deberemos reinventarnos.

No puedo más que recomendar la participación de nuestros jóvenes en este Programa educativo, que seguro dejara huella.



# Experiencias e investigaciones



## Presentación de resultados del proyecto LIFE + INDEMARES

El pasado 30 de marzo, el Director General de Sostenibilidad de la Costa y del Mar, Pablo Saavedra, y la Directora de la Fundación Biodiversidad, Sonia Castañeda, presentaron en el salón de actos del Ministerio de Agricultura, Alimentación y Medio Ambiente, en Madrid, los resultados del proyecto LIFE+

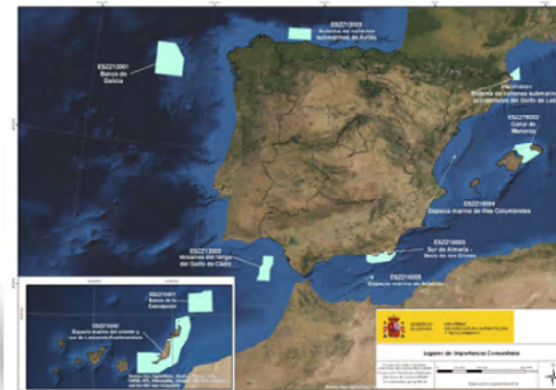
INDEMARES (Inventario y designación de la Red Natura 2000 en áreas marinas del Estado español), cuyo principal objetivo es contribuir a la protección y uso sostenible de la biodiversidad en los mares españoles mediante la identificación y propuesta de espacios naturales a incluir en la Red Natura 2000.

Las actuaciones previstas en el marco del proyecto se han desarrollado entre el 1 de enero de 2009 y el 31 de diciembre de 2014. Ha contado con un presupuesto de 15,4 millones de euros, cofinanciado por la Comisión Europea en un 50%.

El proyecto ha sido coordinado por la Fundación Biodiversidad, tiene un enfoque participativo e integra el trabajo de instituciones de referencia en el ámbito de la gestión, la investigación y la conservación del medio marino: el Ministerio de Agricultura, Alimentación y Medio Ambiente, el Instituto Español de Oceanografía, el Consejo Superior de Investigaciones Científicas, ALNITAK, la Coordinadora para el Estudio de los Mamíferos Marinos, OCEANA, la Sociedad para el Estudio de los Cetáceos en el Archipiélago Canario, SEO/BirdLife y WWF España.

Entre los principales resultados del proyecto, recientemente finalizado, destaca la remisión a la Comisión Europea de diez propuestas de Lugares de Importancia Comunitaria (LIC) de la Red Natura 2000. Dichos lugares son los siguientes:

- » Banco de Galicia
- » Volcanes de fango del Golfo de Cádiz
- » Sistema de cañones submarinos occidentales del Golfo de León
- » Canal de Menorca
- » Sistema de cañones submarinos de Avilés
- » Sur de Almería-Seco de los Olivos
- » Espacio marino de Alborán
- » Espacio marino de Illes Columbretes
- » Banco de la Concepción
- » Espacio marino del oriente y sur de Lanzarote-Fuerteventura







# Experiencias e investigaciones

Además, dicho proyecto ha servido para terminar de actualizar la información recabada con anterioridad referente a las aves marinas, y que ha permitido también declarar 39 Zonas de Especial Protección para las Aves (ZEPA) en aguas marinas españolas.



*Vídeo divulgativo sobre el proyecto - INDEMARES ¿Conservando lo desconocido?*



*Más información sobre la Red Natura 2000 en el medio marino*

Sumando dichas propuestas de nuevos espacios protegidos, España pasa de proteger bajo el paraguas de la Red Natura 2000 de aproximadamente el 1 a cubrir un 8 % de las aguas marinas bajo su soberanía o jurisdicción, con el objetivo de lograr proteger un 10 % para 2020, en línea con el compromiso asumido por nuestro país en el marco del Convenio sobre la Diversidad Biológica.



# Experiencias e investigaciones



## Sierra Nevada crea una bitácora para promover el turismo sostenible

A finales del año pasado vio la luz el blog denominado [Cuaderno de experiencias de Sierra Nevada](#), en el que su autor, un anónimo enamorado de Sierra Nevada, descubre semanalmente lugares emblemáticos de la mano de empresas que trabajan a favor del turismo sostenible, todo ello a través de entradas de lo más sugerente como:

- [El mejor lugar para sentir el otoño, la Dehesa del Camarate](#)
- [Por la Tahá de Albodoluy](#)
- [Emulando a los neveros](#)
- [Inmersos en el Barranco del Poqueira](#)
- [Fin de semana entre pájaros, estrellas y establos](#)
- [Un camino con mucha historia](#)
- [Cabalgando entre sabores de la Sierra](#)
- [Sendero solidario del Avión](#)
- [Lugares para quedar muy bien](#)
- [La Ragwa](#)



Cuaderno de Experiencias en Sierra Nevada es una bitácora interactiva donde cada entrada, acompañada por imágenes, tiene el objetivo de sensibilizar acerca de los valores singulares de este espacio natural protegido, dar a conocer las empresas más comprometidas con la sostenibilidad turística, difundir experiencias de ecoturismo y dar a conocer los proyectos de gestión que se llevan a cabo en el Parque Nacional y Parque Natural de Sierra Nevada.

El blog constituye una manera diferente de promocionar escapadas para disfrutar, durante todas las épocas del año, de Sierra Nevada mediante una herramienta muy actual que permite llegar, a través de las redes sociales, a multitud de visitantes potenciales del parque nacional de Sierra Nevada orientando las visitas hacia un modelo de ecoturismo singular y respetuoso con el territorio.



# Experiencias e Investigaciones



## El Parque Nacional de Aigüestortes i Estany de Sant Maurici se certifica como Destino de Turismo Familiar en el Valle de Boí

El conseller de Empresa y Ocupación, Felip Puig, ha presidido hoy el acto que certifica a la Vall de Boí como Destino de Turismo Familiar (DTF). En el transcurso del acto, el alcalde del ayuntamiento de la Vall de Boí, Joan Perelada, ha recibido de manos del conseller Puig el diploma

que acredita al municipio como DTF. La Vall de Boí se convierte así en el cuarto destino de interior de Catalunya en conseguir este sello que otorga la Agència Catalana de Turisme (ACT), después de Les Valls d'Àneu, Muntanyes de Prades y Berga.

El conseller Puig y el alcalde también han entregado las placas acreditativas a los 34 establecimientos y empresas adheridos al sello DTF: dieciocho alojamientos turísticos (que representan el 20% de la oferta total de la zona); once restaurantes, dos empresas de turismo activo y de naturaleza, una oficina de turismo y dos centros de interpretación.



Entre los numerosos atractivos de la Vall de Boí destaca el conjunto románico declarado Patrimonio Mundial por la UNESCO, formado por ocho iglesias y una ermita construidas entre los siglos XI y XII. Por lo que respecta al entorno natural, el Parque Nacional de Aigüestortes i Estany de Sant Maurici, con dos de sus entradas naturales por la Vall de Boí, ofrece durante todo el año un abanico de actividades de turismo activo y de naturaleza, con itinerarios adaptados para todos los gustos y niveles. La Casa del Parque Nacional en Boí, Ca de Simamet, se ha acreditado como uno de los equipamientos adheridos a este sello. Ya en 2013 se certificó la Casa del Parque Nacional en Espot dentro del sello otorgado a las Valls d'Àneu como Destino Turístico Familiar.

La certificación de Destino de Turismo Familiar es un sello de especialización que otorga la ACT a un municipio o conjunto de municipios, que ofrecen unos determinados servicios y equipamientos adaptados a las necesidades de las familias con niños. Se trata además de un proyecto de colaboración público-privada, dado que los servicios pueden ser ofrecidos tanto para instalaciones y equipamientos públicos como para las empresas turísticas privadas de la zona.



# Experiencias e investigaciones



## Exposición Aguas y Luces para la Villa y muestra de los trabajos del concurso Fonteide

Con el objetivo de trasladar a la población, en especial a los más jóvenes, la Historia Hidroeléctrica de La Orotava y las infraestructuras históricas que la hicieron posible, se expuso en el Centro de Visitantes Telesforo Bravo del Parque Nacional del Teide, entre el 10 de marzo y el 12 de abril, Aguas y Luces para la

Villa, que supone una inmersión del visitante en la historia de las dos centrales hidroeléctricas que estuvieron en explotación en La Orotava desde 1894 a 1974.

Esta exposición, que tiene carácter itinerante, cuenta, de manera gráfica y pedagógica, esta historia trascendental en la evolución tecnológica de la Isla, gracias a la utilización de reproducciones y elementos multimedia generados a partir del fondo documental que sustenta este proyecto científico e investigador, y recupera un acervo cultural que forma parte de nuestra identidad colectiva.

El esfuerzo por llevar esta realidad a donde se encuentra la población, especialmente los más jóvenes, nació con vocación de divulgación cultural que les permita conocer estos aspectos clave de su historia, y contar cada vez más, con un criterio informado en la toma de decisiones sobre su futuro energético.

La exposición Aguas y Luces para la Villa, básicamente y como hilo conductor, cuenta de manera gráfica y documental la historia de las dos centrales hidroeléctricas que estuvieron funcionando en la Villa, conocidas como Hacienda Perdida y La Abejera.

Ha sido diseñada y elaborada por el equipo técnico del AMLO (Archivo Municipal de La Orotava) y comisariada por Hermanos Edis, Eduardo e Isidoro Sánchez, este último exdirector del Parque Nacional del Teide.

Durante esas mismas fechas, y en la misma sala utilizada para muestra de exposiciones temporales en el Centro de Visitantes Telesforo Bravo, se expuso una muestra de los trabajos participantes en la V Edición del Concurso Fonteide Agua Mineral Natural para una Canarias Saludable. Dirigido a los estudiantes de los centros de Educación Secundaria de Tenerife, esta iniciativa persigue fomentar actitudes responsables sobre la importancia del agua como elemento esencial del desarrollo sostenible y su papel clave en la reducción de la pobreza, el crecimiento económico y la sostenibilidad ambiental.

40 alumnos de 18 centros docentes de la Isla de Tenerife resultaron ganadores en esta edición.

Este certamen, de carácter anual, ha sido incluido por la Organización de las Naciones Unidas para la Alimentación y la Agricultura en el mapa mundial que engloba aquellos eventos que se organizan para celebrar el Día Mundial del Agua.





# Anuncios y eventos

◀◀ La Red celebra el Día Europeo de los Parques

◀◀ Wiki Loves Earth 2015 España

◀◀ Búsqueda de soluciones para la Carta Europea de Turismo Sostenible en los Espacios Naturales Protegidos

◀◀ Encuentro de redes de voluntariado ambiental en el Parque Nacional de Sierra Nevada

◀◀ La Sierra de las Nieves, una propuesta de parque nacional

◀◀ Pleno del Patronato del Parque Nacional de Aigüestores i Estany de Sant Maurici en la Casa del Parque de Boí

◀◀ Se pone en marcha la web Limnopirineus

◀◀ Encuentro internacional: Gestión de conflictos en los espacios protegidos

◀◀ Subvención a la FUAM para la difusión del Parque Nacional de la Sierra de Guadarrama

◀◀ La Casa de los Aragoneses ¿Nuevo centro de visitantes de Sierra Nevada?

◀◀ Actuaciones en la finca Alfurí de Dalt - Menorca

◀◀ Celebradas con éxito de participación las Jornadas de Formación Telesforo Bravo

◀◀ La Promesa de Sídney y el reto de las áreas protegidas de España

◀◀ Las publicaciones del OAPN en la Feria del Libro de Madrid

◀◀ La Red de Parques Nacionales en MADBIRD

◀◀ Little Sydney: Protegiendo la naturaleza en Europa



# Anuncios y eventos



## La Red celebra el Día Europeo de los Parques

En conmemoración de la declaración del primer parque nacional europeo en Suecia el 24 de mayo de 1909, la Federación Europarc, la Red de Parques Nacionales y otros espacios naturales protegidos de España y Europa celebran el Día Europeo de los Parques.

Este año, el lema europeo "Nature is our business" se ha traducido como "La Naturaleza. Nuestro negocio, nuestro compromiso" para hacer énfasis en el papel fundamental que los parques juegan en la conservación de la naturaleza así como las oportunidades que ofrecen para el bienestar social.

En esta ocasión, 12 Parques Nacionales de la Red han organizado diferentes actividades para celebrar este día, en el que se difundirán los valores del parque nacional, los valores de la Red y se abordará, en muchos de ellos, alguna problemática del Parque. Se esperan más de 3000 participantes en toda la Red.

Debido a la celebración de las elecciones autonómicas y municipales en la mayor parte del territorio nacional, las actividades que se realizarán en los parques nacionales se han diseminado a lo largo de la segunda quincena de mayo e incluso primeros días de junio, conmemorando a su vez el día mundial del medio ambiente, el 5 de junio.

Puedes consultar las actividades en el cartel y en nuestra página web.

descargas



Cartel Día Europeo de los Parques

## DÍA EUROPEO DE LOS PARQUES



Cartel de actividades para el Día Europeo de los Parques, organizado por la Red de Parques Nacionales. El cartel muestra una lista de actividades programadas en 12 parques nacionales de España durante el mes de mayo y principios de junio. Las actividades incluyen jornadas de puertas abiertas, presentaciones de libros, talleres, charlas, exposiciones, actividades infantiles, y jornadas de voluntariado. Los parques participantes son: Orobana, Tula, Sierra de Guadarrama, Sierra Nevada, Sierra de Guadarrama, Sierra de Guadarrama, Sierra de Guadarrama, Sierra de Guadarrama, Sierra de Guadarrama, Sierra de Guadarrama, Sierra de Guadarrama, Sierra de Guadarrama.

Experiencia e investigaciones

Anuncios y eventos

Publicaciones


Normativa

BOLETÍN DE LA RED DE PARQUES NACIONALES

Nº 37 marzo-abril 2015



## Anuncios y eventos



### Wiki Loves Earth 2015 España

Wiki Loves Earth 2015 España es un concurso fotográfico de los espacios naturales Lugares de Importancia Comunitaria (LIC), integrados en la Red Natura 2000, entre los cuales se encuentran los Parques Nacionales.

La idea de este proyecto internacional es conseguir una visión global y única del patrimonio natural de cada país. Las imágenes participantes, que se podrán subir a Wikimedia Commons o al grupo del concurso en Flickr, deberán ser de licencia libre y contribuirán a que dichos parajes protegidos estén mejor representados en Wikipedia. Gracias al alcance del concurso, se contribuirá a que nuestra naturaleza se conozca mejor, para así promover su conservación.

El plazo de presentación de fotografías va del 1 al 31 de mayo y la participación es totalmente gratuita. Las bases, los premios y el jurado están detallados en [www.wikilovesearth.es](http://www.wikilovesearth.es)





# Anuncios y eventos



## Búsqueda de soluciones para la Carta Europea de Turismo Sostenible en los Espacios Naturales Protegidos

El 23 de marzo se celebró una reunión de Europarc-España con sus socios de Andalucía, Aragón, Canarias, Cataluña, Castilla La Mancha, Castilla y León, Galicia y el OAPN en la sede del Organismo Autónomo Parques Nacionales con el fin de debatir posibles soluciones para

reducir los costes de auditoría en las diferentes fases de renovación de la Carta Europea de Turismo Sostenible (en concreto en la fase II cuando se trata de la evaluación de un grupo numeroso de espacios).

Entre las soluciones barajadas por las partes se encuentra reducir el coste de la cuota de evaluación, ampliar el número de años entre una auditoría y otra (actualmente en 5), realizar una auditoría sobre uno o un pequeño porcentaje de los espacios a evaluar de forma aleatoria siendo su resultado aplicable al resto de espacios, realizar auditorías cruzadas entre espacios de diferentes autonomías (los auditores serían los técnicos de los espacios protegidos), sustituir la auditoría por el envío anual de autoevaluaciones o establecer una cuota a las empresas acreditadas para que costeen sus gastos de renovación de la Carta (situación ya establecida en algunos espacios como los de Cataluña o Canarias).

Este debate, que ya se mantuvo a finales del año pasado a nivel político entre los Directores Generales de diferentes autonomías y la Directora y el Tesorero de la Federación Europarc, pretende alcanzar una solución que permita a las administraciones, en especial a aquellas con un alto número de espacios protegidos acreditados por este distintivo, costear los gastos de auditoría que les permita cumplir con las exigencias de la Carta en los espacios ya acreditados y atender a la creciente demanda de otros espacios a los que les gustaría adherirse a esta herramienta de participación y distintivo de calidad turística.

En lo que sí hay acuerdo es en que la solución que se alcance deberá asegurar las garantías y calidades que la Carta ofrece a sus acreditados y clientes. Hasta el momento, existe una moratoria para la renovación de la Carta hasta finales de 2016.





# Anuncios y eventos



## Encuentro de redes de voluntariado ambiental en el Parque Nacional de Sierra Nevada

El domingo 18 de abril tuvo lugar un encuentro de la Asociación Red de Voluntariado Ambiental de Sierra Nevada y de los voluntarios de la Universidad de Granada ECOCAMPUS en el paraje del Puerto de la Ragua, en la confluencia de los municipios granadinos de Ferreira y

Nevada y del almeriense Bayárcal.

Durante el encuentro se realizó una actividad conjunta de restauración y limpieza de equipamientos de uso público de todo el entorno del Puerto de la Ragua como son los senderos de accesibilidad universal que llegan a los espectaculares Miradores de Ferreira y de Laroles o el sendero de Pequeño Recorrido PR-A334 (Puerto de la Ragua-Laguna Seca). También se actuó en el tramo correspondiente del sendero GR-240, conocido como Sulayr, un sendero circular de gran recorrido que circunvala toda Sierra Nevada.

A la actividad se sumaron numerosos visitantes y senderistas a los que se entregaron bolsas para la recogida de residuos siendo premiados, los que las devolvían llenas, con camisetas con el lema Conserva limpia TU Sierra.





# Anuncios y eventos



## La Sierra de las Nieves, una propuesta de parque nacional

*Lucía Iglesias Blanco*  
*Jefa de Servicio de Difusión y Comunicación*  
*Organismo Autónomo de Parques Nacionales*

El 18 y 19 de abril, el Ayuntamiento de Ronda (Málaga) organizó las V Jornadas Medioambientales de la Serranía de Ronda, que estuvieron centradas en la

presentación de la propuesta de la Sierra de las Nieves como parque nacional.

El programa consistió en una serie de ponencias y charlas para presentar a los vecinos del municipio todo lo relacionado con la propuesta de declaración del parque nacional. La primera charla, ofrecida por el Director conservador del Parque Natural Sierra de las Nieves, se centró en los valores naturales en los que se fundamentan la propuesta de declaración de parque nacional, como los pinsapares o las formaciones de peridotitas. El coordinador de la Reserva de la Biosfera Sierra de las Nieves, presentó la historia de la Sierra de las Nieves hasta el acuerdo alcanzado en la Junta Rectora del Parque Natural de elaborar una propuesta para declarar en la Sierra de las Nieves un Parque Nacional. Por parte de la Jefa de Servicio de Difusión y Comunicación del Organismo Autónomo de Parques Nacionales se presentó la Red de Parques Nacionales así como los beneficios que aporta al territorio la declaración de un parque nacional. Además, los Directores de los Parques Nacionales de Sierra Nevada y Doñana, expusieron la experiencia de primera mano de la gestión de ambos Parques, siendo la primera más detallada en los aspectos relacionados con la declaración y gestión en el ámbito de la conservación y la participación del Parque y la segunda más centrada en la dinamización empresarial del entorno del Parque. Finalmente, el director de la Oficina Comarcal Agraria de la Serranía de Ronda presentó las posibilidades de futuro del sector

agropecuario. Las jornadas finalizaron el domingo con el desarrollo de una ruta guiada por el pinsapar rondeño.

Desde el OAPN se espera con ilusión esta propuesta de parque nacional que cuenta con indudables valores, algunos de ellos muy singulares y aún no representados en la Red como los pinsapares y las formaciones de peridotitas.





## Anuncios y eventos



### Pleno del Patronato del Parque Nacional de Aigüestortes i Estany de Sant Maurici en la Casa del Parque de Boí

Entre los temas tratados cabe destacar la presentación del Plan Estratégico de Gestión de los Espacios Naturales 2015-2020 que presentó el consejero Pelegrí, así como también el calendario

de programación de las convocatorias de los órganos de consulta y participación de los Parques, -y el compromiso que se realicen durante el 2015- con el objetivo de acercar e implicar el nuevo modelo de gestión en el propio territorio; asimismo se analizaron otros aspectos con la Ley 30/2014 de Parques nacionales y se presentaron las memorias 2013-2014, el programa de actuaciones para 2015 y las actividades vinculadas a la celebración del 60 aniversario del Parque, para las cuales, la Junta acordó buscar posibles patrocinadores.

El Plan Estratégico de Gestión de los Espacios Naturales, desglosado en siete ejes, contará con cambios organizativos y de modelo de gestión de los Parques para aplicar una gestión multifuncional como herramienta general de conservación y dinamización sostenible del territorio incluido en un espacio de protección especial.



*Plan de gestión de los espacios naturales de protección especial de Cataluña 2015-2020*



# Anuncios y eventos



## Se pone en marcha la web Limnopirineus

Los sistemas acuáticos continentales son ambientes poco frecuentes que ocupan tan solo un 2% de la superficie de la Tierra y que, en general, se encuentran altamente amenazados. Son ambientes con una fauna y flora muy específica y sensible en los que abundan las especies amenazadas.

En los Pirineos, estos ecosistemas húmedos se suelen considerar parajes muy naturales. Pero, aunque se encuentren en paisajes poco perturbados, la mano del hombre como agente modificador no ha estado ausente.

Entre los hábitats de interés, hay ciertos tipos de turberas, fuentes de aguas ricas en calcio, ríos y lagos. Las especies objetivo incluyen la planta acuática *Luronium natans*, algunos anfibios como la rana vermeer (*Rana temporaria*), el sapo partero (*Alytes obstetricans*) y el tritón pirenaico (*Calotriton asper*), además del cavilat (*Cottus hispaniolensis*), que es un pez endémico de los Pirineos Centrales. También hay algunos mamíferos que se alimentan en el medio acuático, como el desmán de los Pirineos (*Galemys pyrenaicus*), la nutria (*Lutra lutra*), y dos especies de murciélagos, el pequeño de herradura (*Rhinolophus hipposideros*) y el orejudo alpino (*Plecotus macrobullaris*).

También se ha editado el cuadríptico "Restauración de hábitats leníticos y especies acuáticas de interés comunitario de la alta montaña de los Pirineos" en las actuaciones del proyecto LimnoPirineus.

En el marco de este proyecto se harán acciones de conservación en el Parque Nacional de Aigüestortes i Estany de Sant Maurici, en el Parque Natural del Alt Pirineu, y en el Estanho de Vilac situado en el Valle de Aran.



Más información sobre Limnopirineus



## Anuncios y eventos



### Encuentro internacional: Gestión de conflictos en los espacios protegidos

Los días 18 al 20 de mayo, en el CENEAM, tendrá lugar el Encuentro Internacional de 2015, sobre la gestión de conflictos en los espacios protegidos.

En palabras de la facilitadora, Eloísa Tréllez, ésta es la introducción al tema de los conflictos en los espacios protegidos:

Los conflictos son definidos de múltiples maneras, entre ellas es habitual centrarse en las situaciones generadas por el hecho de que algunas de las partes involucradas en un tema específico tienen posiciones encontradas respecto del uso, distribución o manejo de algunos espacios, recursos o territorios. Todo ello tiene que ver con diferencias relacionadas a posiciones, valores, intereses y percepciones de los grupos humanos. En general, el conflicto es percibido como algo negativo, y pocas veces es analizado en función de su potencial para generar cambios favorables.

La gestión de los conflictos permite establecer el proceso y los diversos ciclos en los cuales se desarrollan diversas situaciones conflictivas, así como examinar de manera grupal las alternativas más favorables para superar las dificultades o momentos críticos. Y, eventualmente, buscar la transformación de tales conflictos hacia una mejora sustancial de las situaciones complejas que se están viviendo.

En el caso de los espacios naturales protegidos, la gestión de los conflictos implica un análisis especial relacionado con el surgimiento y desarrollo de los denominados conflictos socio ambientales, con la

territorialidad y con otros aspectos complementarios que se refieren a las características propias del espacio protegido, sus pobladores, la gestión orientada a la conservación, las alternativas participativas y el momento histórico, socio económico y cultural en el que los conflictos suceden.

Una acertada gestión de los conflictos es un elemento clave para poder avanzar de manera solidaria y coordinada en los procesos de conservación de las áreas protegidas, considerando el adecuado equilibrio entre las razones, las percepciones, las sensaciones, los sentimientos y las proyecciones de futuro, hacia la sostenibilidad.

Experiencia e investigaciones

Anuncios y eventos

Publicaciones

Normativa

BOLETÍN DE LA RED DE  
PARQUES NACIONALES

Nº 37 marzo-abril 2015



# Anuncios y eventos



## Subvención a la FUAM para la difusión del Parque Nacional de la Sierra de Guadarrama

El pasado 25 de marzo se firmó un convenio entre el Organismo Autónomo Parques Nacionales y la Fundación de la Universidad Autónoma de Madrid de concesión de una subvención pública prevista nominativamente en los presupuestos generales del Estado,

para la realización de diferentes actividades formativas y de difusión del Parque Nacional de la Sierra de Guadarrama desde La Cristalera (Miraflores de la Sierra, Madrid).

La Financiación a la FUAM a través de una ayuda (subvención nominativa) tiene el fin de fomentar la difusión y mejorar el conocimiento del Parque Nacional de la Sierra de Guadarrama mediante la celebración de cursos y jornadas.

Las actuaciones a realizar bajo este Convenio consistirán en el Primer Congreso Científico del Parque Nacional de la Sierra de Guadarrama durante tres días y la instalación de un punto de información con una pequeña exposición sobre el Parque Nacional de la Sierra de Guadarrama. La FUAM mantendrá la apertura al público de la exposición y el punto de información desde el momento de la entrega e instalación de la misma hasta el 1 de diciembre de 2015 durante 8 horas diarias.





# Anuncios y eventos



## La Casa de los Aragoneses ¿Nuevo centro de visitantes de Sierra Nevada?

BEI OAPN y el Ayuntamiento de Monachil han firmado un protocolo de colaboración para llevar a cabo los ensayos y comprobaciones necesarias que permitan valorar la viabilidad económica, técnica y legal de rehabilitar el complejo denominado casa de los Aragoneses, una

amplia edificación de carácter tradicional ubicada en su casco urbano y propiedad del Ayuntamiento, con el fin de destinarlo a centro de visitantes para divulgar los valores naturales, tradicionales agrarios y etnográficos relacionados con la Red de Parques Nacionales, el Parque Nacional de Sierra Nevada y su Área de Influencia Socioeconómica.

Como primera actuación es preciso valorar el estado del edificio y su capacidad para albergar los usos que se proponen, dadas la antigüedad y estado de conservación de buena parte de sus dependencias.

El protocolo de colaboración atribuye al OAPN la aportación del personal técnico necesario para el desarrollo de las actuaciones de valoración de la viabilidad arquitectónica, urbanística, ambiental y legal de la intervención que se plantea. El Ayuntamiento de Monachil autorizará y facilitará el acceso al personal del OAPN y autorizará los ensayos técnicos necesarios.

El desarrollo de las actuaciones conducentes a la rehabilitación y adaptación del edificio está condicionado a la viabilidad técnica, económica y legal del proyecto y a que en su día se produzcan las cesiones y colaboraciones necesarias entre las administraciones implicadas.

Este centro de visitantes nace con vocación de multiplicidad de usos y pretende complementar los servicios proporcionados por el actual centro de visitantes de El Dornajo y los que en su día proporcionará el de Hoya de la Mora, cuyo nuevo proyecto ya está en estudio.





# Anuncios y eventos



## Actuaciones en la finca Alfurí de Dalt - Menorca

El Convenio firmado entre el OAPN y el Consell Insular de Menorca de concesión de una subvención pública prevista nominativamente en los presupuestos generales del Estado para el año 2015 tiene por objeto la conservación y mantenimiento de la finca Alfurí de Dalt.

Las acciones que podrán ejecutarse en el marco de este Convenio estarán enmarcadas dentro de las líneas de actuación relacionadas con el mantenimiento y conservación de sus hábitats dentro del proyecto LIFE+BOSCOS, el mantenimiento de infraestructuras: edificios, cerramientos, caminos y señalización y las acciones relacionadas con el uso público y la vigilancia en la finca.

La finca Alfurí de Dalt, con casi 300 hectáreas de superficie, pertenece al municipio de Ciutadella y conforma un espacio natural de marcado carácter forestal, situado en el cuadrante noroccidental de la Isla de Menorca. La finca fue expropiada en 1999 por la Dirección General de Costas (Ministerio de Medio Ambiente) para su incorporación al dominio público marítimo-terrestre. En el 2007 se adscribieron al Organismo Autónomo Parques Nacionales 256,1441 ha, quedando el resto de la superficie expropiada como dominio público marítimo-terrestre. La Finca está dentro de un Área Natural de Especial Interés, además de formar parte de los lugares de importancia comunitaria (LIC) denominados como "La Vall" y "Dels Alocs a Fornells".







# Anuncios y eventos



## Celebradas con éxito de participación las Jornadas de Formación Telesforo Bravo

Las Jornadas de Formación Telesforo Bravo, que cumplen ya su XVIII edición, se celebraron este año entre el 21 y 25 de abril en el Centro de Visitantes Telesforo Bravo del Parque Nacional del Teide, situado en la Urbanización El Mayorazgo de La Orotava. La inscripción fue gratuita, aunque las plazas limitadas, y como es habitual cada año el número de participantes superó las expectativas, completándose la capacidad de la sala, que supera las 100 butacas.

Estas jornadas, organizadas por la Concejalía de Medio Ambiente del Ayuntamiento de La Orotava, a través de su Centro de Educación Ambiental Municipal (CEAM) y que cuentan con la colaboración del Parque Nacional del Teide, versaron este año sobre el propio Parque Nacional del Teide como Monumento de la Historia de la Tierra y de la Naturaleza.





Programa de actividades



Cartel divulgativo



Ficha de inscripción de participantes



# Anuncios y eventos



## La Promesa de Sidney y el reto de las áreas protegidas de España

El Organismo Autónomo Parques Nacionales, la Xunta de Galicia, la UICN-Unión Internacional de Conservación de la Naturaleza, EUROPARC-España y el CEIDA, con la colaboración de la Reserva de la Biosfera Mariñas Coruñesas e Terras do Mandeo, organizan del 17 al 19 de mayo de 2015, en el CEIDA

(Castelo de Santa Cruz, Liáns - A Coruña), las Jornadas La Promesa de Sidney y los retos para las áreas protegidas en España.

Del 12 al 19 de noviembre de 2014 tuvo lugar en Sidney (Australia) el Congreso Mundial de Parques, bajo el lema "Los Parques, la Gente y el Planeta: Inspirando Soluciones", en sintonía con la implementación del Programa de la UICN 2013-2016.

Durante su celebración se aprobaron documentos seminales como la Promesa de Sydney, se presentaron figuras de conservación como la Lista Verde de Áreas Protegidas y se avanzó en nuevos productos del conocimiento como la lista roja de ecosistemas. Además, el Congreso contó con un significativo protagonismo de representantes españoles, varios de ellos del OAPN y de la Red de Parques Nacionales, encabezando y constituyendo una parte importante de la Delegación Oficial Española y presentando diversas experiencias o propuestas en relación con la Red de Parques Nacionales y la protección del medio marino.

Estas jornadas pretenden contribuir a divulgar entre los gestores de los espacios naturales protegidos las cuestiones más relevantes presentadas en el Congreso Mundial de Parques y su aplicación a los ENPs de nuestro país.

Experiencia e investigaciones

Anuncios y eventos

Publicaciones

Normativa

BOLETÍN DE LA RED DE  
PARQUES NACIONALES

Nº 37 marzo-abril 2015



# Anuncios y eventos



## Las publicaciones del OAPN en la Feria del Libro de Madrid

Entre el 29 de mayo y el 14 de junio se celebra la 74ª edición de la feria del libro de Madrid en la que el Organismo Autónomo Parques Nacionales ocupará la caseta nº 1 de la feria, junto a la Puerta de Madrid en la calle Alcalá.

Durante algo más de dos semanas el público interesado podrá adquirir cualquiera de las publicaciones del Organismo y obtener información y folletos de la Red de Parques Nacionales.

El horario de apertura al público de la feria será el siguiente:

- Lunes a Viernes: de 11:00h. a 14:00h. y de 18:00h. a 21:30h.
- Sábados, Domingos y Festivos de 11:00h. a 15:00h. y de 17:00h. a 21:30h.

Esta feria es una gran oportunidad para los amantes de las publicaciones del OAPN, ya que el resto del año para obtenerlas hay que dirigirse a los puntos de venta de los diferentes parques nacionales y centros dependientes del Organismo o mediante correo electrónico al Servicio de Publicaciones ([publicaciones@oapn.es](mailto:publicaciones@oapn.es)). También pueden adquirirse en las librerías que trabajan con las empresas que distribuyen las publicaciones del OAPN.

*Más información.*



# Anuncios y eventos




## La Red de Parques Nacionales en MADBIRD

Los próximos 12, 13 y 14 de junio el OAPN participará en la segunda edición de MADbird, una feria destinada a la oferta de ocio sostenible, la observación de aves y al turismo de naturaleza en general, difundiendo los valores de la Red de Parques Nacionales y los Parques Nacionales como destino de turismo responsable y observación de aves.

Estad atentos al apartado de [Novedades de la Red](#) de nuestra web para obtener más información sobre las actividades que desarrollaremos



## Anuncios y eventos



### Little Sydney: Protegiendo la naturaleza en Europa

Entre el 28 y 31 de mayo tendrá lugar esta conferencia en Hainburg (Austria), en el Parque Nacional del Danubio, organizada por la UICN y la Comisión Mundial de Áreas Protegidas, junto con el Ministerio Federal de Agricultura, Forestal, Medio Ambiente y Gestión del Agua de Austria y el Parque Nacional del Danubio.



*Más información sobre la conferencia*

Esta conferencia se centrará en la presentación de los resultados clave del Congreso Mundial de Parques celebrado en noviembre de 2014 en Sídney (Australia) y del cual emanó la Promesa de Sídney.

Habrán cuatro temas principales: Alcanzando los objetivos de conservación, Apoyando la vida humana, Influenciando políticas y respuestas institucionales y Alianzas, gobernanza, desarrollo de capacidades y movilización de recursos en formato de sesiones plenarias y talleres con el fin de trazar una hoja de ruta para las áreas protegidas en Europa.

Los objetivos del Little Sydney: Protegiendo la naturaleza en Europa están dirigidos a presentar y debatir los resultados del Congreso Mundial de Parques 2014 y ayudar a abordar los temas pendientes en conservación de la naturaleza y la agenda de las áreas protegidas en Europa; proponer soluciones a los retos globales generando compromisos con vista a la puesta en marcha de la Promesa de Sídney en el contexto europeo y establecer los principios para una sociedad responsable ambiental y socialmente basados en una red efectiva de áreas protegidas en Europa.

Por parte del Organismo y la Red de Parques Nacionales, acudirán tres representantes que presentarán póster electrónicos sobre temáticas relacionadas con la conservación y el cambio global en la Red de Parques Nacionales.



# Publicaciones

Experiencia e investigaciones

Anuncios y eventos

Publicaciones

Normativa

BOLETÍN DE LA RED DE  
PARQUES NACIONALES

Nº 37 marzo-abril 2015

- ◀◀ Proyectos de investigación en parques nacionales: 2010-2013
- ◀◀ Boletín de la Red de Seguimiento del Cambio Global. Número 4 - Invierno 2014 / Primavera 2015
- ◀◀ Herramientas e Instrumentos de Financiación Pública y Privada en las Reservas de la Biosfera
- ◀◀ Medio abiótico, composición florística y diversidad en humedales montanos mediterráneos (Sierra de Guadarrama)



# Publicaciones



## Proyectos de investigación en parques nacionales: 2010-2013

Este volumen constituye el séptimo de la serie y en él se dan a conocer un total de 17 proyectos aprobados en 2009 y finalizados en 2013.

La difusión, a través de estas monografías, del conocimiento adquirido con las investigaciones llevadas a cabo en los parques nacionales, constituye un paso importante que ha permitido la puesta en común, entre la comunidad científica y los gestores de los parques nacionales, de iniciativas y avances de conocimiento en aspectos relacionados con el medio físico y su biodiversidad, los procesos ecológicos y los problemas que afectan a los parques nacionales.



[Texto completo](#)



# Publicaciones



## Boletín de la Red de Seguimiento del Cambio Global. Número 4 - Invierno 2014 / Primavera 2015

Este boletín aporta información sobre las nuevas incorporaciones a la Red: Cabañeros y Ordesa y Monte Perdido, con una atención especial al primero, detalles sobre las jornadas de difusión celebradas en Granada en julio de 2014 y una reseña sobre el Programa

de seguimiento fenológico en la Red Española de Reservas de la Biosfera. Acompaña las reflexiones de los gestores e investigadores y del contexto metodológico sobre la obtención y uso de datos de la Red con fines científicos y de manejo.



[Texto completo](#)

BOLETÍN DE LA RED DE  
PARQUES NACIONALES

Nº 37 marzo-abril 2015





# Publicaciones



## Herramientas e Instrumentos de Financiación Pública y Privada en las Reservas de la Biosfera

Este curso, celebrado en el CENEAM, Valsaín (Segovia), del 24 al 26 de marzo de 2015 se ha centrado en los nuevos programas e instrumentos de financiación estatal y europea que van a enmarcar el nuevo período de programación 2014-2020 y que pueden representar una clara

oportunidad de desarrollo de las acciones y proyectos de las reservas de la biosfera españolas.

Se ha abierto también un nuevo debate sobre los métodos de financiación no públicos, aspectos destacados han sido el partenariado con diferentes socios y el crowdfunding.

### Documentos

- » [Resultados y conclusiones del curso](#)
- » [Informe resumen sobre contenido de las ponencias](#)
- » [Topics actualmente abiertos para financiación por líneas europeas](#)
- » [Guía rápida Horizonte 2020](#)
- » [Puntos nacionales de contacto Horizonte 2020](#)



# Publicaciones



## Medio abiótico, composición florística y diversidad en humedales montanos mediterráneos (Sierra de Guadarrama)

¿Cuál es el control ambiental de la composición y la diversidad de las comunidades de plantas de los humedales en regiones montanas mediterráneas? Esta es la principal pregunta que trata de responder este trabajo, completando así

anteriores investigaciones en humedales originados por la descarga de agua subterránea en acuíferos regionales detríticos. La zona estudiada es la sierra de Guadarrama, localizada en el centro de la península Ibérica. Esta región, de sustrato fundamentalmente granítico, incluye un intervalo altitudinal de casi 2.000 m, con la correspondiente variación climática asociada. Las relaciones entre las características ambientales abióticas y los gradientes biológicos se han examinado a distintos niveles de detalle. Para ello se han realizado 92 inventarios de 100 m<sup>2</sup>.





## Normativa

# Normativa

- ◀◀ Borrador del Plan Director de la Red de Parques Nacionales.
- ◀◀ Ampliación de la superficie del Parque Nacional Picos de Europa
- ◀◀ Aprobado el Proyecto de Ley de Patrimonio Natural y de la Biodiversidad
- ◀◀ Ley del Patrimonio Natural de Castilla y León
- ◀◀ Plan Director para la Implantación y Gestión de la Red Natura 2000 en Castilla y León
- ◀◀ Catálogo de árboles y arboledas singulares de Aragón
- ◀◀ Plan de gestión de los espacios naturales de protección especial de Cataluña 2015-2020



# Normativa

## **Borrador del Plan Director de la Red de Parques Nacionales.**

La Ley 30/2014, de 3 de diciembre, de Parques Nacionales establece que el Plan Director de la Red de Parques Nacionales se elaborará por el Ministerio de Agricultura, Alimentación y Medio Ambiente, siguiendo un proceso participativo, con intervención al menos de las comunidades autónomas y los patronatos de los parques nacionales y que se aprobará por Real Decreto en el plazo de dos años a partir de la entrada en vigor de dicha Ley.

[\*Borrador de Plan Director de la Red de Parques Nacionales\*](#)

## **Ampliación de la superficie del Parque Nacional Picos de Europa**

Se trata de la primera ampliación realizada bajo la nueva normativa de Parques nacionales y el Parque Nacional de los Picos de Europa contará, tras esta ampliación de 2.467,59 ha, con un total de 67.455 hectáreas

[\*Más información\*](#)

## **Aprobado el Proyecto de Ley de Patrimonio Natural y de la Biodiversidad**

Este Proyecto de Ley pretende mejorar el régimen de protección, conservación y restauración de la biodiversidad española, la más rica de toda la Unión Europea.

- Incluye la incorporación en el Registro de la Propiedad y en el Catastro de la información ambiental que afecta a las superficies que estén incluidas en espacios protegidos
- Mejora el régimen de protección y conservación de especies y regula las condiciones de acceso y utilización de los recursos genéticos de especies silvestres
- Apoya las actividades compatibles con la conservación de la Red Natura 2000, e incorpora entre sus principios la prevención del cambio climático

[\*Borrador del proyecto\*](#)

## **Ley del Patrimonio Natural de Castilla y León**

La nueva regulación que propone esta ley busca una protección transversal del patrimonio natural castellano y leonés, de una manera no sólo compatible con el desarrollo socioeconómico de la Comunidad sino que, incluso, se convierta en uno de sus motores. Estos objetivos deben conseguirse mediante la integración de la preservación del patrimonio natural como un parámetro a considerar en el diseño de las distintas políticas sectoriales y territoriales.

[\*Texto completo\*](#)

## **Plan Director para la Implantación y Gestión de la Red Natura 2000 en Castilla y León**

Para finalizar el proceso de implantación de la Red Natura 2000 en Castilla y León y ante la necesidad de mejorar permanentemente la gestión de esta red se hace ineludible desarrollar nuevas herramientas de planificación y gestión, más eficaces tanto desde el punto de vista de la conservación de los valores de la red como de la participación pública, pues la implicación ciudadana es imprescindible para la conservación del patrimonio natural.

[\*Texto completo\*](#)

## **Catálogo de árboles y arboledas singulares de Aragón**

Este Decreto tiene por objeto contribuir a la conservación de los árboles y arboledas singulares de la Comunidad Autónoma de Aragón mediante la regulación del Catálogo de árboles singulares de Aragón y el establecimiento de un régimen de protección.

[\*Texto completo\*](#)

## **Plan de gestión de los espacios naturales de protección especial de Cataluña 2015-2020**

Este Plan tiene entre sus objetivos definir la situación actual de los nueve parques naturales gestionados por la Administración de la Generalidad, de los dos parajes de interés natural y del parque nacional, identificar los principales retos de futuro, los objetivos a alcanzar y las actuaciones a llevar a cabo y, finalmente, alinear a todos los agentes responsables para crear un marco de coordinación y colaboración activa entre los principales actores.

[\*Texto completo\*](#)

Experiencia e investigaciones

Anuncios y eventos

Publicaciones

Normativa

BOLETÍN DE LA RED DE  
PARQUES NACIONALES

Nº 37 marzo-abril 2015