



25
aniversario
**PARQUE NACIONAL
SIERRA NEVADA**

CARPETA INFORMATIVA

PARQUE NACIONAL, PARQUE NATURAL Y RESERVA DE LA
BIOSFERA DE SIERRA NEVADA



**CARPETA INFORMATIVA
PARQUE NACIONAL,
PARQUE NATURAL Y
RESERVA DE LA BIOSFERA DE
SIERRA NEVADA**



SIERRA
NEVADA

PARQUE NACIONAL

ÍNDICE

Sierra Nevada Datos Técnicos	6
Accesos al PN y PNAT Sierra Nevada en coche	12
Municipios del PN y PNAT Sierra Nevada	13
Teléfonos de los Ayuntamientos del Área de Influencia Socioeconómica.	15
Valores Naturales	16
Valores Culturales.	16
Oficinas Administrativas	19
Equipamientos de Uso Público	18
Centros de visitantes	22
Puntos de información	24
Jardines botánicos	25
Aulas de naturaleza	27
Zonas de acampada controlada	30
Refugios guardados	31
Refugios-vivac	32
Áreas recreativas	38
Miradores.	39
Senderos señalizados	40
Carriles cicloturistas	46
Observatorios	48
Otros alojamientos	48
Servicios de Uso Público.	50
Actividades	53
Normativa	54
Recomendaciones y Seguridad	66

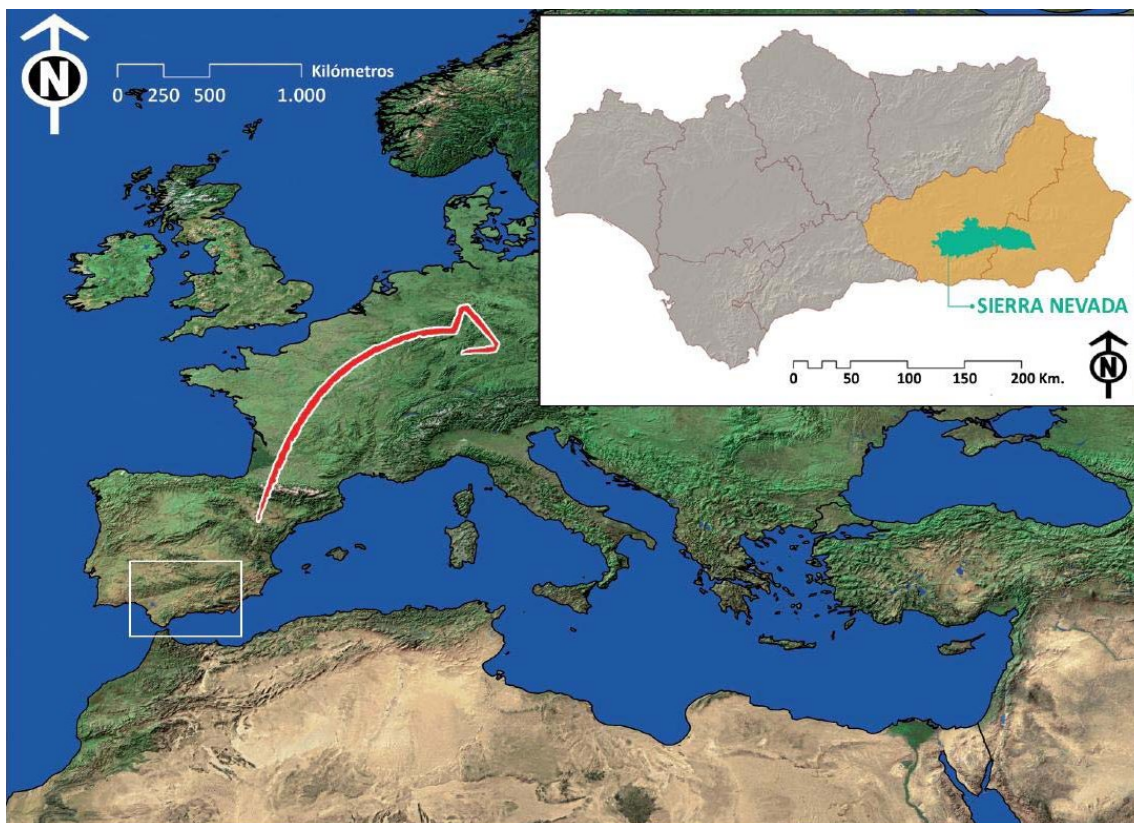
Desarrollo Sostenible	79
Alojamientos	83
Empresas de actividades	89
Empresas de educación ambiental	89
Restaurantes	94
Empresas de agroalimentaria	94
Empresas de artesanía	94
Recursos Turísticos	97
Alpujarra almeriense.	97
Alpujarra granadina (oeste).	103
Alpujarra granadina (centro)	106
Alpujarra granadina (este)	109
Nacimiento-Andarax	114
Marquesado del Zenete	118
Valle de Lecrín-Occidente nevadense	122
Fechas Señaladas	128
Calendario Ambiental	130
Servicios Externos	131
Más Información	136

Información actualizada en enero de 2025

SIERRA NEVADA

DATOS TÉCNICOS

La biodiversidad que alberga Sierra Nevada, junto a la espectacularidad de su variado paisaje han sido razones de peso para otorgar a este macizo montañoso los mejores galardones que puede haber para un Espacio Natural Protegido: Reserva de la Biosfera (1986) (172.238 Has.), Parque Natural (1989) (86.355 Has.) y Parque Nacional (1999) (85.883 Has.). Éste último es el de mayor extensión terrestre de España. Tras el traspaso de las competencias en la gestión de los parques nacionales del estado a las comunidades autónomas, la Junta de Andalucía gestiona desde el año 2007, a través de la Consejería competente en Medio Ambiente, sus parques nacionales, Doñana, Sierra Nevada, y posteriormente Sierra de las Nieves (Decreto 24/2007, de 30 de enero, por el que se declara el Espacio Natural de Sierra Nevada (172.238 Has.), como ámbito unitario de gestión para las dos figuras de protección, Parque Nacional y Parque Natural).



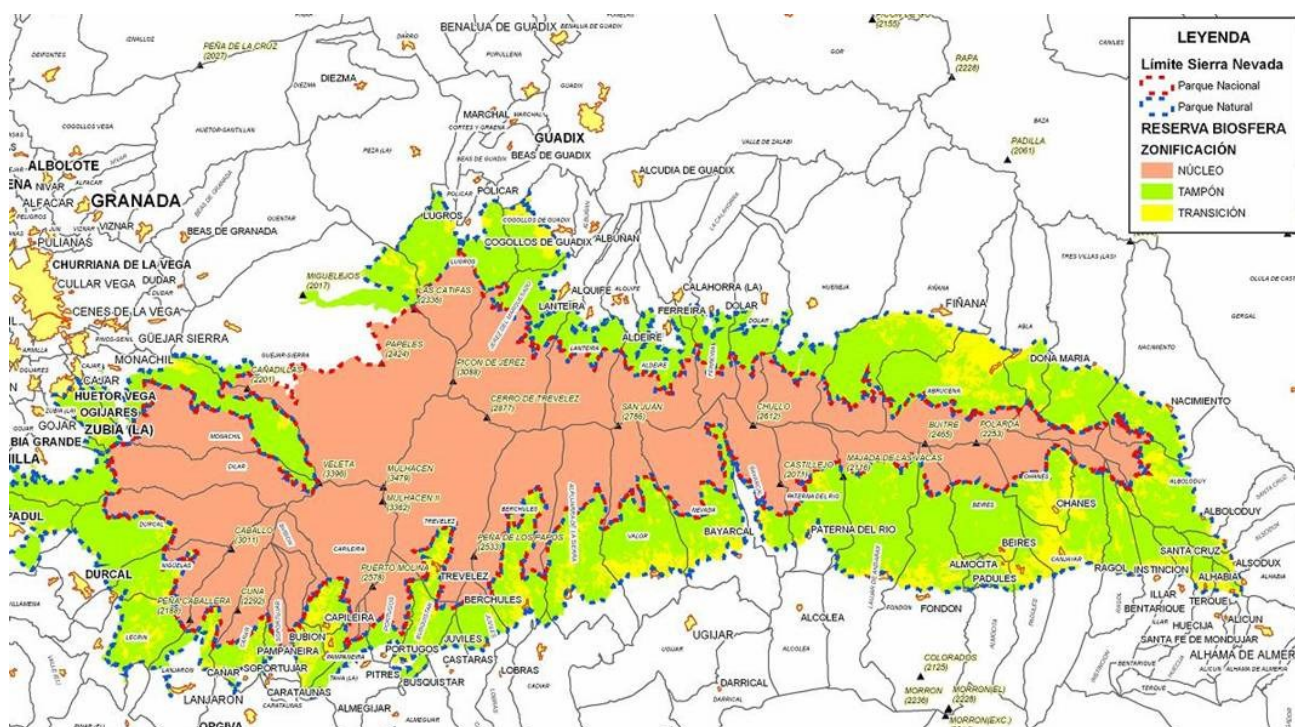
Andalucía cuenta con unos valores naturales que convierten a su territorio en unos de los más ricos de España y, por ende, de la Unión Europea. Este hecho lleva al Parlamento Andaluz a la aprobación en 1989, de la Ley de Inventario de Espacios Naturales Protegidos, que declaró conjuntamente las zonas que merecen especial atención por razones biológicas, ecológicas y paisajísticas, pero también culturales y etnográficas, creando la **Red de Espacios Naturales Protegidos de Andalucía**.

Mediante dicha Ley 2/1989, de 18 de julio, por la que se aprueba el inventario de EE. NN. PP. de Andalucía y se establecen medidas adicionales para su protección, **se declaró el Parque Natural Sierra Nevada, con una superficie de 86.355 Ha protegidas y una riqueza botánica y entomológica, sin parangón, en la Península Ibérica.**

Diez años después, mediante Ley 3/1999, de 11 de enero, de Cortes Generales, se declara el **Parque Nacional Sierra Nevada**, que coincide básicamente con la zona de altas cumbres, sumándose a la **Red Española de Parques Nacionales** (Ley 30/2014, de 3 de diciembre, de la Red de Parques Nacionales), alcanzándose hoy día, tras la reciente declaración de Sierra de las Nieves, la cifra de 16 parques. Con ello, Sierra Nevada incorpora los **ecosistemas de alta montaña mediterránea**, que hasta el momento no estaban representados. La singularidad y riqueza florística de Sierra Nevada, su variedad de formaciones vegetales, su rica y variada fauna de insectos, y su espectacularidad paisajística e interés geomorfológico, constituyen un patrimonio natural y cultural de indudable valor científico, recreativo y educativo, y justifican declarar de interés general su conservación.

Declarar Parque Nacional a Sierra Nevada **ha tenido por objeto:**

- Proteger la integridad de sus ecosistemas, que constituyen una extraordinaria representación de los sistemas mediterráneos de montaña y alta montaña.
- Asegurar la conservación y la recuperación, en su caso, de los hábitats y las especies.
- Contribuir a la protección, el fomento y la difusión de sus valores culturales.
- Promover el desarrollo sostenible de las poblaciones cuyo territorio esté, en todo o en parte, dentro del Parque Nacional.
- Aportar al patrimonio común una muestra representativa de los ecosistemas de la alta montaña mediterránea, incorporando el Parque Nacional Sierra Nevada a los programas nacionales e internacionales de conservación de la biodiversidad.



Mapa Reserva de la Biosfera de Sierra Nevada

A continuación se detallan los **principales datos técnicos del Parque Nacional y Parque Natural Sierra Nevada** (en adelante PN y PNAT SN):

Ubicación: En las provincias de Granada y Almería, en el corazón de la Cordillera Penibética.

Figuras de protección principales: **Parque Nacional** (Declaración: Ley 3/1999, de 11 de enero) y **Parque Natural** (Declaración Ley 2/1989, de 18 de julio)

Superficie en Parque Nacional: 85.883 Has.

Superficie en Parque Natural: 86.355 Has.

Altitud máxima del Parque Nacional: 3.479 m.s.n.m. La cima más alta de la Península Ibérica-Mulhacén (Provincia de Granada)

Altitud mínima del Parque Nacional: 950 m.s.n.m. en Nacimiento-Almería, y en La Fuente de las Hazuelas-Granada.

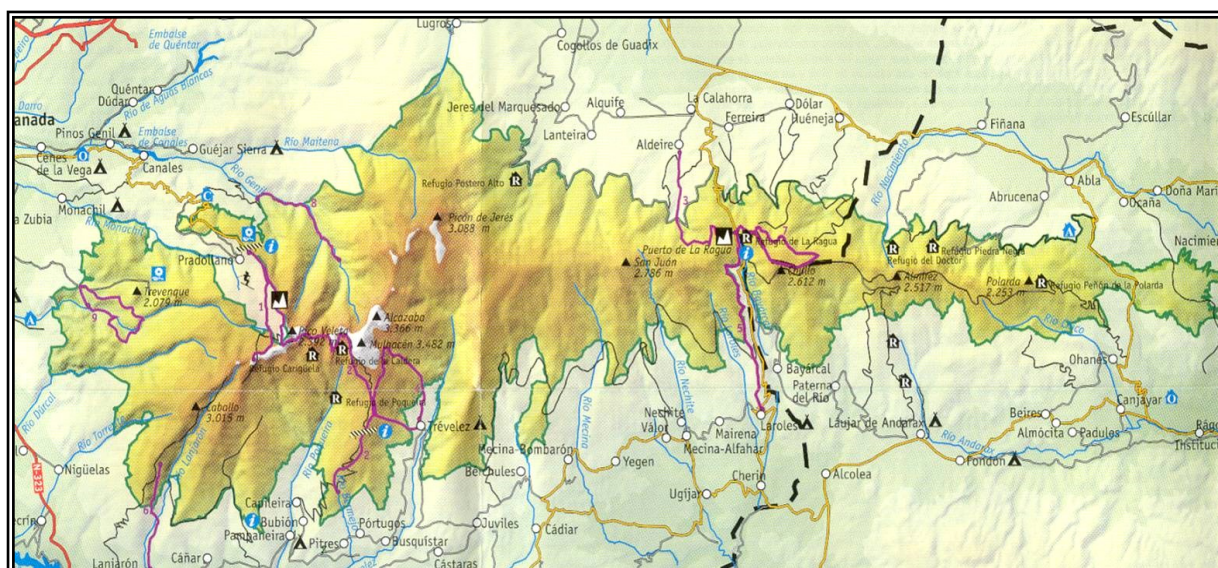
Altitud mínima del Parque Natural: 300 m.s.n.m en la junta de los ríos Andarax y Nacimiento (Almería).

Longitud aproximada del macizo: 90 Km. y una **anchura** variable entre 15 Km. (en el oriente) y 40 Km. (en el occidente).

Superficie del área de influencia socioeconómica del PN y PNAT SN: 322.572 Ha.

Límites: Queda limitada al Oeste por el Valle de Lecrín, al Sur, por el Valle del Guadalfeo y las cabeceras de los ríos Adra y Andarax; al Norte por el Marquesado del Zenete (en la depresión Guadix-Baza) y las sierras anteriormente mencionadas; al Este por el Valle del Río Nacimiento, mientras que al noroeste contacta con la Depresión de Granada.

Mapa Parque Nacional y Parque Natural Sierra Nevada



Representatividad y valores: Ecosistemas naturales españoles de baja, media y alta montaña mediterránea. Representa la Alta Montaña Mediterránea dentro de la Red de Parques Nacionales.

Figuras de protección anteriores: Reserva Nacional de Caza en 1966.

Figuras de protección Internacionales: Reserva de la Biosfera 1986. Zona Z.E.P.A. en el 2002. Lugar de Interés Comunitario (LIC) de la Red Natura 2000. Humedales y Turberas de Padul, incluidos en la Lista de Humedales de Importancia Internacional desde 2006 (Zona RAMSAR).

Gestión y administración del Espacio Natural de Sierra Nevada: equipo de gestión adscrito a la Dirección General Espacios Naturales Protegidos de la Consejería de Sostenibilidad y Medio Ambiente de la Junta de Andalucía. El Equipo de Gestión está estructurado en dos áreas funcionales:

- **Conservación**, vinculada a la biodiversidad y a los usos y aprovechamientos tradicionales.
- **Gerencia**, encargada de las tareas que tienen que ver con la Gestión Económica, el Uso Público y el Desarrollo Sostenible.

Al frente del Equipo de Gestión se encuentra la Dirección del Espacio Natural, a quien corresponde la coordinación del conjunto de actividades que se desarrollen en el mismo, así como la gestión económica-administrativa y de personal.

Ambas áreas funcionales y la dirección están estrechamente vinculadas a la **Vigilancia**, que realiza el Servicio de Agentes de Medio Ambiente y celadores forestales que garantiza el cumplimiento de la normativa.



Complementariamente, para hacer efectiva la coordinación interadministrativa, la colaboración de las Administraciones implicadas y la participación de la sociedad en la gestión del Espacio Natural de Sierra Nevada, se creó como **órgano de carácter predominantemente consultivo y deliberante**, adscrito a la Consejería competente en Medio Ambiente, el **Consejo de Participación**.

Declaraciones oficiales:

FECHA DECLARACIÓN	NOMBRE	NORMA	% SOLAPAMIENTO CON ENP
5/06/1986	Reserva de la Biosfera de Sierra Nevada	Declaración por la UNESCO en el Programa MAB	100%
18/07/1989	Parque Natural de Sierra Nevada	Ley 2/1989, de 18 de julio, por la que se aprueba el Inventario de Espacios Naturales Protegidos de Andalucía, y se establecen medidas adicionales para su protección.	50%
11/01/1999	Parque Nacional de Sierra Nevada	Ley 3/1999, de 11 de enero, por la que se crea el Parque Nacional de Sierra Nevada.	50%
10/2002	Zona de Especial Protección para las Aves (código ES6140004)	Propuesta de designación como Zona de Especial Protección para las Aves de determinados espacios protegidos de Andalucía	100%
21/09/2006	Lugar de Importancia Comunitaria (código ES6140004)	Decisión de la Comisión Europea con fecha de 19 de julio de 2006 (2006/613/CE) por la que se adopta de conformidad con la Directiva 92/43/CEE del Consejo, la lista de lugares de importancia comunitaria de la región biogeográfica mediterránea	100%
25/09/2012	Zona de Especial Conservación	Decreto 493/2012, de 25 de septiembre, por el que se declaran determinados lugares de importancia comunitaria como Zonas Especiales de Conservación de la Red Ecológica Europea Natura 2000 en la Comunidad Autónoma de Andalucía.	100%

Otros reconocimientos concedidos a Sierra Nevada:

ÁMBITO	NOMBRE	NORMA	FECHA DECLARACIÓN
Cultura	Sitio Histórico de la Alpujarra Media y La Tahá	Decreto 129/2007, de 17 de abril, por el que se declara Bien de Interés Cultural, con la categoría de Sitio Histórico, el área delimitada de La Alpujarra Media Granadina y La Tahá, en la provincia de Granada	17/04/2007
Cultura	Conjunto Histórico de Bubiión, Capileira y Pampaneira en el Barranco del Poqueira	Reales Decretos 3237/1982, 3235/1982 y 3236/1982 de 12 de noviembre de 1982	12/11/1982
Naturaleza	Humedales y Turberas de Padul (Nº Ramsar 1674)	Humedal de Importancia Internacional RAMSAR	27/01/2006
Naturaleza	Monumento Natural Falla de Nigüelas	Decreto 226/2001 de 2 de octubre por el que se declaran determinados monumentos naturales de Andalucía.	2/10/2001

ÁMBITO	NOMBRE	NORMA	FECHA DECLARACIÓN
Turismo Sostenible	Carta Europea de Turismo Sostenible	Reconocimiento europeo que concede la Federación EUROPARC por avanzar de manera efectiva en los principios del turismo sostenible. El Espacio Natural Sierra Nevada ha desarrollado cuatro Planes de Acción: 2004-2008, 2009-2013, 2014-2018, 2019-2023 y ahora se encuentra ejecutando el quinto, 2024-2028.	2004
Gestión integrada	Diploma europeo de áreas protegidas	Galardón que otorga, desde 1965, el Consejo de Europa al esfuerzo realizado a los espacios protegidos europeos que mantienen los valores ecológicos del espacio protegido y aseguran una gestión de conservación duradera.	En trámite
Gestión integrada	Green List de la UICN (Lista Verde mundial de áreas protegidas bien gestionadas)	Reconocimiento a nivel global del cumplimiento de standards establecidos por la UICN para áreas protegidas	14/11/2014
Gestión integrada	Certificado ISO 14001	Desde el año 2004 se implantó en la Red de Parques Naturales de Andalucía un Sistema de Gestión Ambiental, aplicando para ello la Norma internacional UNE-EN-ISO 14001. En 2008 se integra a la Gestión Ambiental, la Gestión del Uso Público y Servicios Ambientales, siendo desde entonces un Sistema de Gestión Ambiental Integrado para ambas áreas.	1/01/2004

Otros espacios naturales protegidos cercanos

Parque Natural Sierra de Baza
 Parque Natural Sierras de Huétor
 Parque Natural de la Sierra de Castril
 Parque Natural Sierras de Tejeda, Almijara y Alhama
 Parque Nacional Sierra de las Nieves
 Paraje Natural del Desierto de Tabernas
 Monumento Natural de la Falla de Nigüelas
 Monumento Natural del Marchal
 Parque Periurbano de la Dehesa del Generalife
 Parque Periurbano Dehesa de Santa-Fe
 Paraje Natural Acantilados de Maro-Cerro Gordo
 Parque Natural del Cabo de Gata

ACCESOS AL PARQUE NACIONAL Y PARQUE NATURAL DE SIERRA NEVADA EN COCHE

Este espacio protegido tiene numerosos accesos que dan paso a singulares enclaves:

Desde Granada POR PRADOLLANO: Autovía A-44 (antigua N-323) dirección Motril, salida por Ronda Sur hacia Pradollano-Veleta, tomando la A-395. Una vez en la entrada de Pradollano giramos a la izquierda dirección Veleta, que nos llevará a la Hoya de la Mora o Zona de los Albergues, donde se sitúa la Barrera de Control de Vehículos de la zona norte, desde allí podremos adentrarnos en el Parque Nacional a pie o en bicicleta, si las condiciones meteorológicas lo permiten.

Desde Granada subida a Sierra Nevada POR LA ALPUJARRA: Autovía A-44 dirección Motril hasta el cruce de Lanjarón, donde tomaremos la carretera alpujarreña A-348, que discurre desde Lanjarón a Canjáyar, atravesando toda la alpujarra baja; Una vez en la localidad de Órgiva, se toma la A-4132 que cruza la alpujarra alta granadina. Una vez situados en Capileira, se accede a la zona de altas cumbres por la antigua carretera de la sierra GR-411, hoy descatalogada, que nos lleva hasta la Barrera de Control de Vehículos situada en la Hoya del Portillo, desde donde podremos adentrarnos en el Parque Nacional a pie o en bicicleta.

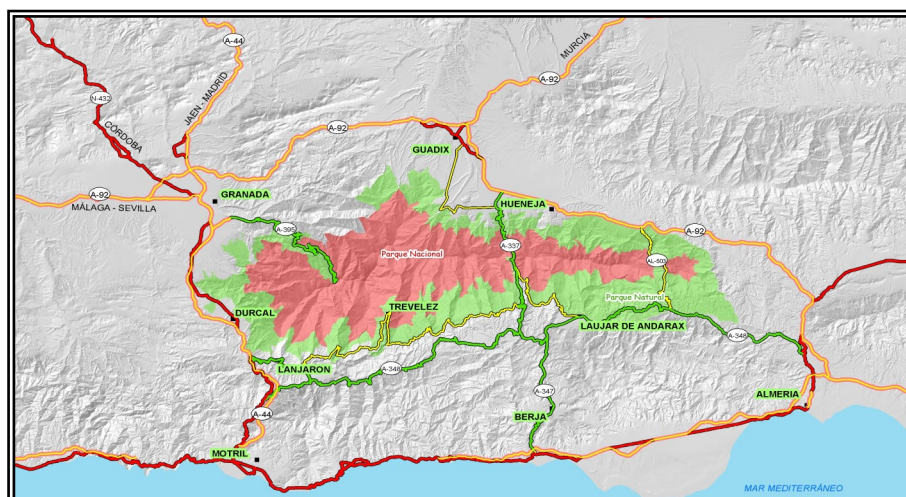
Desde Granada subida a Sierra Nevada POR EL MARQUESADO: Autovía A-92 dirección Almería, desvío en la A-337 dirección La Calahorra y desde allí, sin dejar esta carretera, subida a Sierra Nevada por el Puerto de la Ragua.

Desde Almería: por la vertiente norte, tomamos la A-92 dirección Granada, y en este caso podemos elegir adentrarnos en Sierra Nevada por la carretera local Abta-Ohanes (AI-503), o como en el caso anterior tomar la A-337 dirección La Calahorra y desde allí subida al espacio protegido por el Puerto de la Ragua.

Desde Almería subida a Sierra Nevada POR LA ALPUJARRA: A-92 dirección Granada, desvío en Benahadux por la A-348, que recorre la Alpujarra almeriense.

Desde Almería subida a Sierra Nevada DESDE LA COSTA:

Desde Almería se toma la Autovía del Mediterráneo dirección Motril y se puede acceder al espacio protegido por Berja, ascendiendo por el valle del Andarax.



MUNICIPIOS DEL PARQUE NACIONAL Y PARQUE NATURAL DE SIERRA NEVADA

PROVINCIA DE GRANADA

Municipio	Superficie en Nac. (ha)	Superficie en Nat. (ha)	Superf municipal en Espacio Natural (%)	Habitantes (2023 INE)
Aldeire	2.574,05	1.597,93	59.7	594
Alpujarra de la Sierra	2.519,86	2.951,84	79.1	940
Bérchules	4.201,08	2.384,16	94.9	690
Bubión	1.048,54	434,39	100	309
Busquistar	68,03	1.593,41	92.9	319
Cádiar	0	62,00	1.3	1.539
Calahorra (La)	0	168,53	4.4	683
Cáñar	1.375,39	1.031,27	90.4	397
Capileira	4.684,37	991,58	100	582
Carataunas	0	12,40	2.4	234
Cástaras	0	259	9.2	224
Cogollos de Guadix	0	1.423,69	45.6	658
Dílar	4.154,42	1.961,53	75.4	2.264
Dólar	752,95	1.137,71	22.7	624
Dúrcal	3.469,77	2.569,07	76.2	7.233
Ferreira	848,29	932,52	40.5	317
Gójar	0	93,82	8.2	6.203
Güejar-Sierra	10.221,10	1.470,88	50.1	2.909
Huéneja	1.687,99	834,73	21.4	1.192
Jérez del Marquesado	5.162,76	1.686,17	81.8	983
Juñeres	229,85	966,24	79.5	146
Lanjarón	2.368,58	836,40	51.9	3.664
Lanteira	2.700,66	1.174,95	72.4	555
Lecrín	218,04	2.202,68	60.8	2.258
Lugros	2.087,09	3.390,83	55	305
Monachil	3.372,71	3.940,34	88.3	8.349
Nevada	3.220,67	2.426,60	24.26	1.105
Nigüelas	1.108,89	1.346,68	80.4	1.228
Órgiva	0	25,58	0.2	5.709
Padul	0	1.415,75	16.5	9.436
Pampaneira	882,52	865,40	100	310
Pórtugos	1.348,20	501,00	87.8	388
Soportujar	740,63	244,65	63.9	283
La Tahá (La)	177,36	456,98	25.9	769
Trevélez	8.352,54	7649,72	100	702
Válor	1.548,70	3.168,35	79.9	676
La Zubia (La)	0,09	1.128,10	53.3	19.885
Total Granada	71.125,13	48.438,23		84.662

PROVINCIA DE ALMERÍA

Municipio	Superficie en Nac. (ha)	Superficie en Nat. (ha)	Superf municipal en Espacio Natural (%)	Población (2023 INE)
Abla	452,77	1.147,22	36.65	1255
Abrucena	2.255,68	4.435,34	80.54	1275
Alboloduy	733,21	2.456,47	45.53	596
Alhabia	0	44,51	2.52	708
Almócita	0	725,34	23.72	207
Alsodux	143,59	366,00	25.44	146
Bayárcal	2.140,43	695,36	76.34	326
Beires	1.330,30	2.576,19	99.57	144
Bentarique	0	417,83	36.06	241
Canjáyar	345,43	2.896,32	48.39	1153
Fiñana	1.340,10	3.579,00	36.61	1991
Fondón	496,20	2.748,36	34.52	1094
Íllar	0	601,30	31	451
Instinción	0	806,01	24.18	484
Las Tres Villas	463	2.101,34	29.87	581
Laujar de Andarax	1.459,10	4.159,39	72.4	1611
Nacimiento	339,96	1.631,21	82.2	508
Ohanes	1.400,86	1.836,22	100	550
Padules	0	659,44	24.88	437
Paterna del Río	1835,53	1.992,57	85.07	387
Rágol	23,67	1.324,96	49.46	297
Santa Cruz	0	394,23	19.31	237
Terque	0	323,39	20.33	400
Total Almería	14.758,23	37.917,31		15.079



Illar

TELÉFONOS DE LOS AYUNTAMIENTOS DEL ÁREA DE INFLUENCIA SOCIOECONÓMICA

Provincia de Granada:

Aldeire	958 67 10 63
Alpujarra de la Sierra	958 8510 01
Bérchules	958 76 90 01
Bubión	958 76 30 32
Busquístar	958 76 60 31
Cádiar	958 76 80 31
Cáñar	958 78 53 01
Capileira	958 76 30 51
Carataunas	958 78 75 20
Cástaras	958 85 55 33
Cogollos de Guadix	958 67 56 29
Dílar	958 59 60 01
Dólar	958 69 75 54
Dúrcal	958 78 00 13
Ferreira	958 67 72 17
Gójar	958 50 91 52
Güéjar Sierra	958 48 45 00
Huéneja	958 68 30 01
Jérez del Marquesado	958 67 21 03
Juñeres	958 76 90 32
La Calahorra	958 67 70 40
La Tahá	958 76 60 61
La Zubia	958 59 00 36
Lanjarón	958 77 00 02
Lanteira	958 67 33 29
Lecrín	958 79 50 02
Lugros	958 67 48 17
Monachil	958 30 12 30
Nevada	958 76 00 07
Padul	958 79 00 12
Nigüelas	958 77 76 36

Órgiva	958 78 52 12
Pampaneira	958 76 30 01
Pórtugos	958 76 60 01
Soportújar	958 78 75 31
Trevélez	958 85 85 01
Válor	958 85 1812

Provincia de Almería:

Abla	950 35 12 28
Abrucena	950 35 00 01
Alboloduy	950 64 48 48
Alhabia	950 64 33 59
Almócita	950 51 03 37
Alsodux	950 64 30 78
Bayárcal	950 51 28 48
Beires	950 51 00 34
Bentarique	950 64 32 28
Canjáyar	950 51 00 83
Fiñana	950 35 20 03
Fondón	950 51 33 02
Íllar:	950 64 71 53
Instinción:	950 64 70 02
Las Tres Villas	950 35 08 00
Laujar de Andarax	950 51 31 03
Nacimiento	950 35 05 01
Ohanes	950 51 00 55
Padules:	950 51 00 01
Paterna del Río	950 51 34 75
Rágol	950 64 70 50
Santa Cruz	950 64 31 11
Terque	950 64 33 00

SIERRA NEVADA

VALORES NATURALES

Es el macizo montañoso de mayor altitud de toda Europa occidental, después de los Alpes.

Mayor número de endemismos de Europa y de toda la región de la cuenca Mediterránea.

Uno de los **enclaves mundiales de mayor diversidad biológica**.

Enorme desnivel. Desde los **300** m.s.n.m. en Al., **hasta los 3479** m.s.n.m. en Gr.

5 Pisos Bioclimáticos de los 6 que se encuentran en la Región Mediterránea.

Paisajes que sorprenden por su grandiosidad.

Más de 20 cimas superan los 3000 m. de altitud.

Sobresaliente Geodiversidad.

Restos y huellas de las glaciaciones cuaternarias más meridionales del continente europeo, hacen de la zona de Altas Cumbres un Museo Natural de Geomorfología.

Las lagunas de alta montaña más elevadas de la Península, contabilizándose más de 50 lagunas (permanentes o estacionales).

Casi **el 30% de la flora de la España peninsular en el 0.4 de su territorio**, y el **7% de la flora de la Región Mediterránea en una extensión que es inferior al 0.01% de la misma**. Estas cifras hablan por si solas y revelan que el Parque Nacional es un **Paraíso Botánico**

Centro de diversidad vegetal más importante de la Región Mediterránea Occidental.

En determinados nichos ecológicos, como cascajares, tajos y roquedos, el porcentaje de endemismos se eleva hasta un 80%.

Más de un **centenar de invertebrados endémicos**.

La mayor población mundial de Cabra Montés (*Capra pyrenaica hispanica*).

75 ecosistemas y formaciones vegetales catalogadas en la Directiva 92/43 Hábitat.

SIERRA NEVADA

VALORES CULTURALES

El patrimonio cultural en este espacio protegido y su entorno, rico y diverso, es el testimonio vivo de su proceso histórico, resultado de las diferentes culturas asentadas y, en particular, de la cultura de Al - Andalus.

EL PATRIMONIO ARQUITECTÓNICO

Los Conjuntos Históricos

El entorno del Parque Nacional y Parque Natural Sierra Nevada cuenta con tres Conjuntos Históricos, con la categoría de Bien de Interés Cultural, que se sitúan en el Barranco de Poqueira: Pampaneira, Bubión y Capileira, núcleos que se constituyen en paradigmas de la arquitectura tradicional de la Alpujarra, sin que ello suponga una menor valoración de los cascos urbanos del resto de los municipios. En Capileira y Bubión se han instalado Museos que exhiben los rasgos más característicos de la vivienda autóctona.

Las construcciones civiles

Entre las construcciones de carácter civil debe destacarse el interés que ofrecen las viviendas nobles urbanas de la Alpujarra almeriense, cuyo valor arquitectónico reside más en sus elementos interiores que en los aspectos exteriores de las fachadas. Entre otros núcleos, se encuentran muestras de este tipo de edificaciones en Abla, Abrucena y Canjáyar.

También son dignas de mención las viviendas asociadas a personajes históricos como la Casa de Juan de Austria en Fondón o las casas de Boabdil en Laujar de Andarax y Fuente Victoria.

Las construcciones defensivas

En Sierra Nevada los sistemas defensivos están significativamente representados en todas sus manifestaciones. Deben señalarse: los poblados fortificados de la Edad del Cobre, visible en el Cerro de la Encina de Monachil; la arquitectura militar romana, en el Hizán de Alboloduy; los sistemas defensivos medievales tipo castillo o fortaleza (la Calahorra, Lanjarón); o las torres de alquerías y atalayas, situadas no solo en zonas fronterizas sino también en el interior del reino y costa (Atalaya de Dúrcal.) Los restos de fortalezas son un atractivo cultural del Parque Nacional Sierra Nevada que podemos encontrar en Abla, Abrucena, Alboloduy, Bayárcal, Beires, la Calahorra, Canjáyar, Fiñana, Fondón, Laujar de Andarax, Paterna del Río, Aldeire, Dólar, Ferreira, Jérez del Marquesado, Lanjarón, Lanteira, Lecrín y Pampaneira.

EL PATRIMONIO ANTROPOLÓGICO

La artesanía

La tradición artesana en Sierra Nevada se inicia en el Neolítico Tardío, en torno al 3000 - 2500 a. C. Los habitantes de las cuevas ya elaboraban objetos de uso personal y utilitario, como calzado y cestas de esparto, vasijas de arcilla, cerámicas con incisiones, etc.

Actualmente, la cultura tradicional campesina ha evolucionado. No obstante, en la mayoría de los municipios del territorio, las labores artesanas continúan reproduciendo las formas y estilos primitivos en la mayor parte de los productos que el visitante puede adquirir, siendo este un valor añadido a los que ofrece el espacio.

Los talleres de esparto de Albololuy, Ferreira, Juviles y Fiñana, continúan elaborando los artesanales cestos, capachos y alpargatas. Los trabajos textiles, de origen morisco, dieron fama internacional a estas comarcas, que elaboran productos con seda, lino y cáñamo consiguiendo maravillosos tafetanes, damascos y rasos. Actualmente perviven telares moriscos en Bubión, Pampaneira y en Nevada, que trabajan a mano tejidos nazaríes y alpujarreños.

Las ricas arcillas de la zona, han permitido que la tradición artesana del barro se mantenga a lo largo de la historia. Perviven alfares moriscos, como el de los Barreras de Órgiva. Se localizan talleres en Lanjarón, Órgiva y Pampaneira.

Los trabajos en cuero, originarios del siglo IX cuando se fabricaban los célebres "cordobanes", se están recuperando, pero dotados de un nuevo espíritu creativo. Los nuevos artesanos de Cádiar y Capileira realizan sus propios diseños.

Perviven aún las tradicionales herrerías. Los talleres de forja como los de Cádiar y Pampaneira, proporcionan utensilios domésticos: aperos de labranza, herrajes, herraduras, rejas y balcones, y elementos de cerrajería artística.

También permanecen en el entorno del Parque, algunas carpinterías tradicionales como la de Fiñana, en donde se realizan labores artesanales, o la de Capileira que trabaja aún la madera rústica. Otras actividades artesanales de la zona, son los originales trabajos en calabaza de Albololuy, las labores de empedrado de Dílar, los tradicionales bordados de Ferreira y Jérez del Marquesado o la espejería de Laujar.

La gastronomía

La riqueza agrícola y ganadera de Sierra Nevada, la herencia morisca y castellana, así como el mantenimiento de las técnicas tradicionales de elaboración, aseguran la calidad de la gastronomía de los municipios del entorno del Espacio Natural de Sierra Nevada.

La base de esta variada y rica gastronomía, son los productos cárnicos derivados del cerdo junto a los productos agrícolas y hortícolas del lugar

Destacan productos excepcionales como el jamón serrano, símbolo de una comarca bajo la denominación genérica de Calidad de Trevélez. Sin olvidar el vino, que acompañan las exquisiteces de la tierra.

SIERRA NEVADA

OFICINAS

ADMINISTRATIVAS



Datos básicos:

Dirección: Ctra. Antigua de Sierra Nevada, km. 7. 18191 Pinos Genil (Granada)

Tfn. Centralita: 958 980 238. **Tfn. Uso Público:** 958 980 246

Atención al público: Lunes a Viernes, de 9:00 a 14:00 h.

E-mail:

Espacio Natural Sierra Nevada: pnsierranevada.csma@juntadeandalucia.es

Área de Uso Público: pnsierranevada.usopublico.csma@juntadeandalucia.es

Web: www.ventanadelvisitante.es

www.miteco.gob/es/es/red-parques-nacionales/nuestros-parques/sierra-nevada/

El centro administrativo, ubicado en Pinos Genil, alberga las oficinas centrales del Parque Nacional y Parque Natural.

El edificio consta además de biblioteca, área de administración, área de Uso Público (guías-intérpretes), donde el visitante puede solicitar información sobre Sierra Nevada, área de Agentes de Medio Ambiente y celadores forestales, y área de Conservación.

Oficinas comarcales:

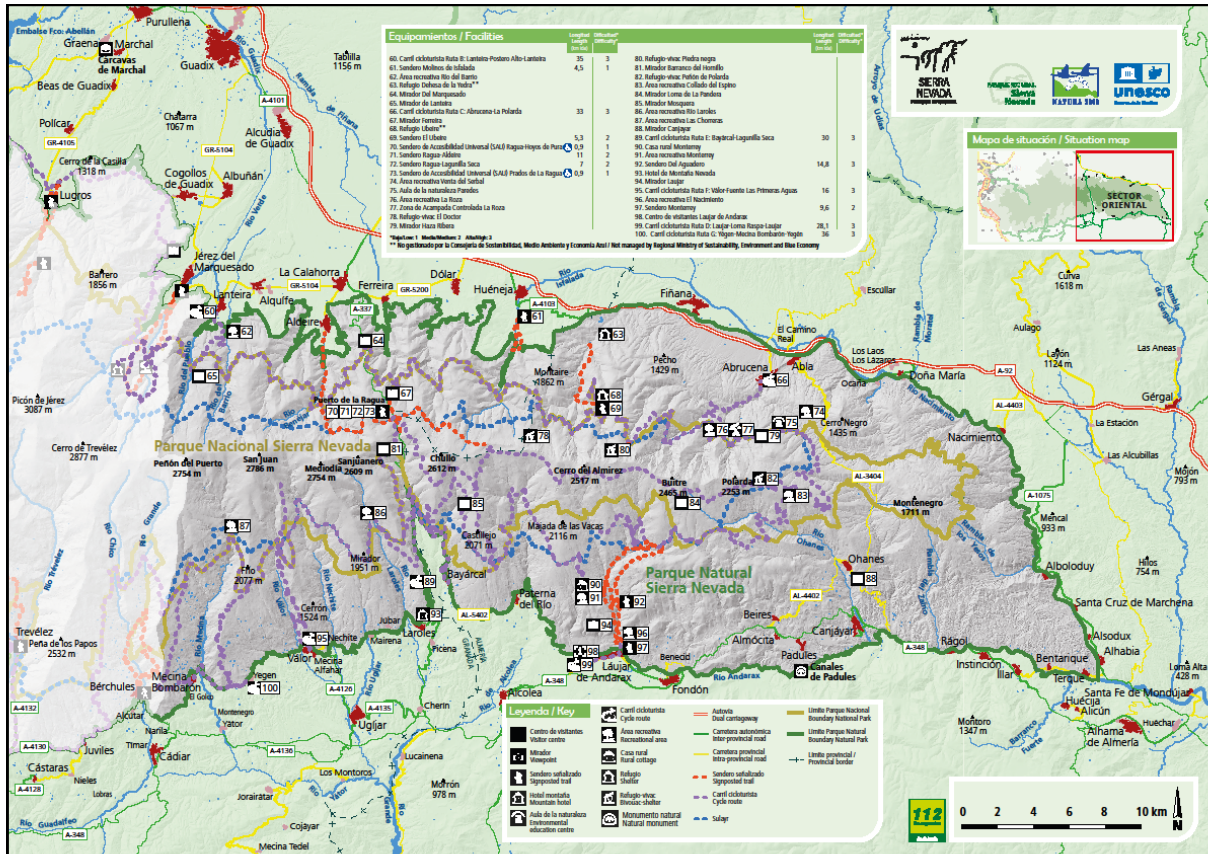
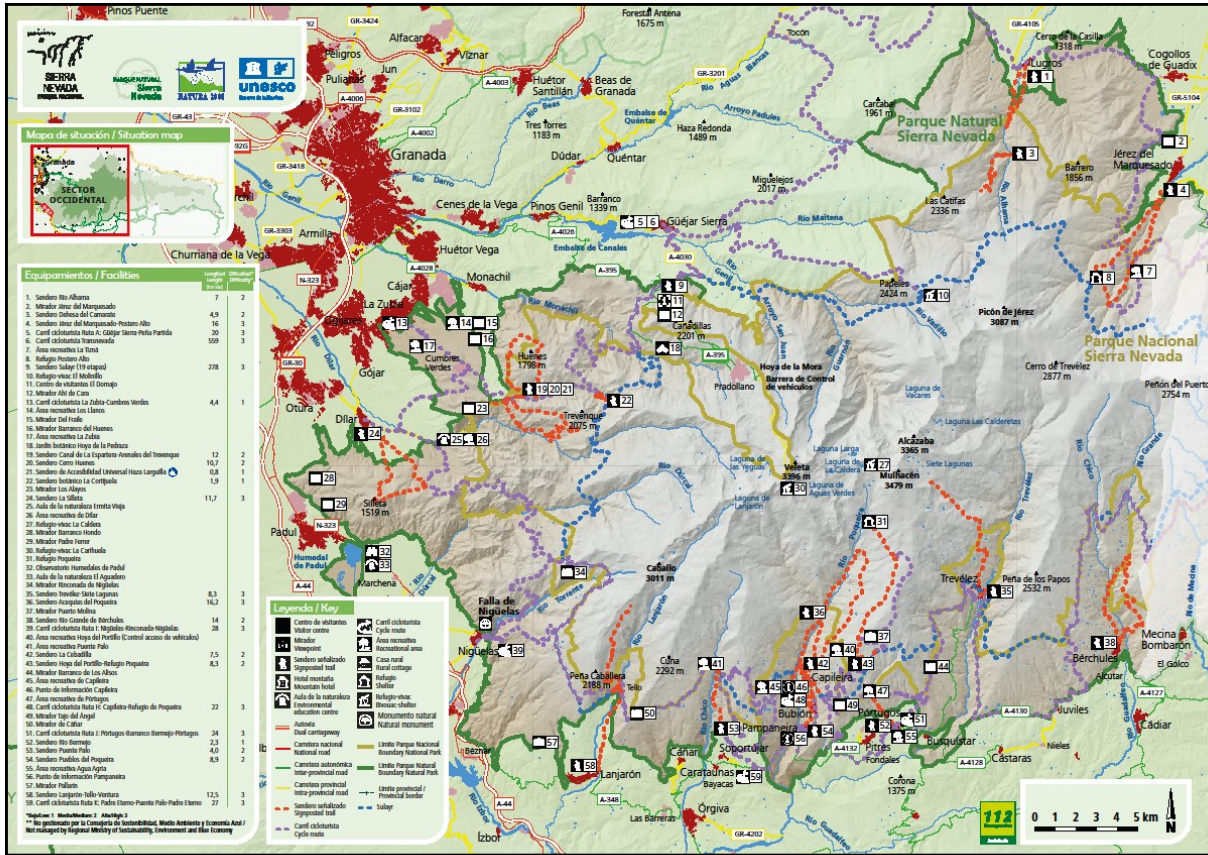
Abla (Al), Canjáyar (Al) (Tlfno: 600 159 880), Cádiar (Gr), Tablones (Gr), La Calahorra (Gr) y Aguadero (Padul (Gr)).

EQUIPAMIENTOS DE USO PÚBLICO

Con el objetivo de acercar a los visitantes a los valores naturales y culturales del espacio protegido, de una forma ordenada, segura y que garantice la conservación, la comprensión y el aprecio de tales valores, se cuenta con un conjunto de equipamientos, provistos por la Administración del espacio protegido y gestionados por diferentes entidades.



Sendero Río Alhama



1. EQUIPAMIENTOS DE RECEPCIÓN

Los equipamientos destinados a la recepción e información son los Centros de Visitantes y los Puntos de Información.

1.1. CENTROS DE VISITANTES

Los **Centros de Visitantes** son los equipamientos de referencia para los visitantes que acceden a los parques. Desde estos equipamientos se prestan los siguientes servicios:

- Información del parque.
- Orientación para la visita del parque.
- Información y difusión de la Red de Espacios Naturales Protegidos de Andalucía.
- Promoción y comercialización de productos vinculados a la RENPA.

El Parque Nacional y Parque Natural Sierra Nevada dispone de dos Centros de Visitantes, ambos accesibles:

- **Centro de Visitantes El Dornajo** (T.M. Güéjar Sierra, Granada).



Datos básicos:

Dirección: Carretera de Sierra Nevada, Km. 23.

Municipio: Güéjar Sierra (Granada).

Tlfno.: 958 34 06 25

Horario: miércoles a domingo, y festivos, de 10 a 17 horas.

Mail: cveldornajo.amaya@juntadeandalucia.es

Gestión:

Orden de encomienda a AMAYA Gestiona **Sierra Nevada Natural**

Ubicación y accesos:

El equipamiento se sitúa en el Km. 23 de la carretera de acceso a la estación de esquí, junto al cruce de las Sabinas (antigua carretera de la sierra).



Servicios:

Información y orientación al visitante, exposición con maquetas, audiovisuales y paneles interpretativos, biblioteca, venta de libros, mapas y productos locales, aparcamiento y mirador, cafetería y lavabos. Actividades de naturaleza, ocio y tiempo libre.

- **Centro de Visitantes de Laujar** (T.M. Laujar de Andarax, Almería).



Datos básicos:

Dirección: Carretera Laujar de Andarax - Berja Km. 1

Municipio: Laujar de Andarax (Almería).
C.P.: 04470

Tlfno: 950 515 535 / 610 187 466

Mail: cvlaujardeandara-
rax.amaya@juntadeandalucia.es

Horario: Octubre-abril: viernes y domingo, de 10-14 h. y sábados, de 10-14 h. y 16-18 h. Mayo-septiembre: de jueves a domingo, de 9-14 h.

Actividades de naturaleza, ocio y tiempo libre: Itinerarios interpretados, rutas de senderismo, observación astronómica, actividades para escolares y personas con discapacidad.

Ubicación y accesos:

El equipamiento se sitúa a 1 Km de Laujar y a 6 km de Alcolea. Desde Laujar de Andarax, se toma la carretera de Alcolea C-332 y se continua por ella hasta el Km 1, donde se encuentra el aparcamiento del C.V.

Servicios:

Información y orientación al visitante, exposición con maquetas, audiovisuales y paneles informativos, biblioteca, venta de libros, mapas y productos locales, aparcamiento, mirador y lavabos.

Gestión:

Orden de encomienda a AMAYA Gestiona **Al-Mihras, S.C.A.**

1.2. PUNTOS DE INFORMACIÓN

Los **Puntos de Información** son equipamientos de apoyo a los Centros de Visitantes para cubrir la demanda en otros sectores del parque. De menor tamaño que los anteriores cumplen funciones similares en sectores donde hay una cierta y a veces alta afluencia de visitantes.

El Parque Nacional y Parque Natural Sierra Nevada cuenta con los siguientes Puntos de Información:

- **Punto de información de Pampaneira** (TM Pampaneira, Granada)



Datos básicos:

Dirección: Plaza de la Libertad, s/n.

Municipio: Pampaneira (Granada).

C.P.: 18411

Tlfno: 958 76 31 27.

E-mail: guias@nevadensis.com

Horario: Lunes a domingo de 10.00 h. a 14.00 h. Martes a sábado de 16.00 h. a 18.00 h.

Servicios:

Información y orientación al visitante, maquetas, video y paneles interpretativos, folletos y material divulgativo, biblioteca, venta de libros y mapas, lavabos. Actividades deportivas de naturaleza, ocio y tiempo libre, excursiones guiadas.

Gestión:

Concesión administrativa de gestión de servicios públicos.

Gestiona **Nevadensis**

- Vinculado al Servicio de Interpretación de Altas Cumbres, temporalmente se abre el **Punto de Información de Capileira**.

Datos básicos:

Dirección: Barranco de Poqueira, Nº 1

Municipio: Capileira (Granada).

C.P.: 18413

Tlfn: 958 76 30 90

Movil: 671 56 44 06

Horario: Martes a jueves, de 10.00 h. a 14.00 h. Viernes, sábados y domingos, de 10:00 h. a 14:00 h. y de 17:00 h. a 19:30 h.

E-mail:

siacsur.amaya@juntadeandalucia.es
(sólo verano-otoño)

Servicios:

Información y orientación al visitante, folletos y material divulgativo,
Venta de billetes Servicio de Interpretación.

Gestión:

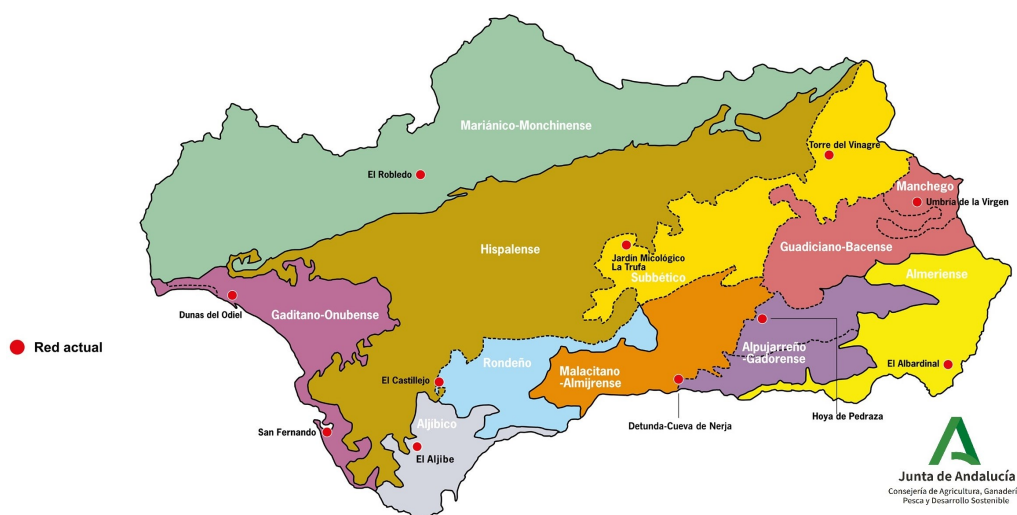
Orden de encomienda a AMAYA (Agencia de Medio Ambiente y Agua)
Gestiona: **Francisco Marín**

Tanto desde los Centros de Visitantes como de los Puntos de Información pueden ofertarse servicios complementarios a los visitantes, como son visitas guiadas por el espacio natural protegido.

Además, en Sierra Nevada, el parque ha acreditado establecimientos turísticos vinculados a la Carta Europea de Turismo Sostenible como puntos de información (más información de estas empresas en el apartado de “Empresas CETS y marca PNA”).

2. EQUIPAMIENTOS PARA LA EDUCACIÓN AMBIENTAL

2.1. JARDINES BOTÁNICOS



Un jardín botánico es un recinto vallado donde se exponen al aire libre una muestra de plantas autóctonas, amenazadas o de interés etnobotánico del espacio natural en cuestión. Las plantas pueden haber sido cultivadas o estar in situ.

Además de para dar a conocer la flora del espacio natural, los jardines botánicos constituyen un recurso para desarrollar actividades educativas e interpretativas añadidas a las de investigación y conservación. Normalmente disponen de recursos humanos destinados a la atención al público.

Los jardines botánicos deben estar dentro de la Red de Jardines Botánicos en Espacios Naturales, por lo cual serán representativos de uno de los sectores biogeográficos andaluces. Sus fines son de conservación, investigación, educación y uso público.

El Espacio Natural Sierra Nevada cuenta con un Jardín Botánico:

- **Jardín botánico Hoya de Pedraza** (TM Monachil, Granada)

Datos básicos:

Dirección: Ctra. Sierra Nevada Km. 27

C.P.: 18193

Teléfonos: 697 958 939 (reserva previa para grupos)

Punto de Agua: Fuente Don Manuel.

Horario: martes a domingo, de 9.00-15.00h. Cerrado desde el 1 de diciembre hasta el 20 de marzo.

E-mail:

j.botanico.pedraza.csma@juntadeandalucia.es

Servicios:

Itinerario botánico, red de senderos con bancos y varios miradores.

Acceso:

Se localiza en el cuadrante noroccidental de Sierra Nevada, en el Km. 27.8 de la carretera A-395 que une Granada con la estación de esquí de Sierra Nevada, a cuatro km. escasos de la misma.

Gestión:

Consejería de Sostenibilidad y Medio Ambiente.

Toma su nombre del monte público en el que se ubica, y éste a su vez hace referencia al uso que antaño tuvieron estos terrenos; en el tiempo en que la agricultura de montaña todavía era un medio de subsistencia, **la hoya** era un terreno de pendiente suave o allanada en ladera, con aprovisionamiento de agua y un suelo que permitiera el cultivo.

En pleno **Espacio Natural de Sierra Nevada** y en el límite del Parque Nacional con el Parque Natural, el visitante transitará en su paseo por dos zonas de vegetación bien diferenciadas:

El **Sector Biogeográfico Alpujarreño-Gadoreño** se extiende por las cotas más bajas de la Alpujarra almeriense y granadina, y por las montañas que corren paralelas al mar desde las inmediaciones de Almería hasta Motril: Gádor y Lújar-La Contraviesa.

El **Sector Biogeográfico Nevadense**, caracterizado por suelos ácidos, ocupa la Sierra de Los Filabres y la práctica totalidad de Sierra Nevada, dejando fuera el cuarto occidental calizo.

Tan amplio y diverso territorio muestra especies de plantas y formaciones vegetales extremadamente diversas, unas directamente relacionadas con la flora ártica y ártico-alpina, y otras que desde el norte de África atravesaron el espacio árido y seco que hoy inunda el Mediterráneo.

2.2. AULAS DE LA NATURALEZA

Es un equipamiento destinado a fines educativos donde se realizan programas de formación y educación ambiental (durante estancias cortas). Dispone de personal educativo y sus programas están destinados a grupos. Cuenta con instalaciones para alojamiento y servicio de manutención.

Las Aulas de la Naturaleza del parque en Sierra Nevada se gestionan mediante concesiones a empresas privadas.

El Espacio Natural Sierra Nevada cuenta con tres aulas:

- **Aula de la Naturaleza Ermita Vieja** (TM Dílar, Granada)



Datos básicos:

Dirección: Camino de la central hidroeléctrica de Dílar. El Toril.

Municipio: Dílar (Granada). C.P.: 18152

Tlfn: 958 34 04 72 / 958 2284 96

E-mail: informa@huertoalegre.com

Web: www.huertoalegre.com

Horario: Contacto previo

Servicios:

Actividades de Divulgación de la Naturaleza y Educación Ambiental.
Campamentos, Talleres y Cursos.

Gestión:

Concesión administrativa de gestión de servicios públicos. Adjudicatario: Huerto Alegre S.L.

Ubicación y accesos:

El equipamiento se sitúa en el termino municipal de Dílar, a 4 Km. del núcleo urbano y dentro de los límites de Parque Natural. Se accede a través de un tramo de carretera asfaltada de 2 Km. que continua en otros 2 Km. de pista forestal. La unión entre ambos tramos es a través de un puente sobre el río Dílar.

Actividades y servicios complementarios

Oferta diversos programas de actividades de educación ambiental para escolares y asociaciones con distinta duración y contenidos. Además: estancias para grupos familiares, alquiler de instalaciones, realización de cursos para profesorado y otros colectivos y actividades de turismo rural.

- **Aula de Naturaleza “Paredes”** (TM Abrucena, Almería)



Datos básicos:

Dirección: Ctra. Abla—Ohanes, s/n.

Localidad: Abrucena (Almería). C.P: 04520

Tlfno: 950 52 10 69 (lunes a viernes de 10 a 14 h.)

Móvil: 648 14 00 91

Fax: 950 52 10 69

Web: www.auladenaturalezaparedes.es

E-mail: natures@natures.es

Horario: Contacto previo

Gestión:

Orden de encomienda a AMAYA (Agencia de Medio Ambiente y Agua)

Adjudicatario: NATURES S.C.A.

Servicios:

Educación Ambiental, Alojamiento y Restauración.

Otras actividades: actividades deportivas de naturaleza, ocio y tiempo libre, excursiones guiadas, y turismo rural.

Ubicación y accesos

El equipamiento se sitúa en el término municipal de Abrucena (Almería) a pocos kilómetros del núcleo urbano y dentro de los límites del Espacio Natural. Se accede a través de un tramo de carretera asfaltada que continua en pista forestal. Por su emplazamiento en la zona nororiental del Parque, en la provincia de Almería, puede atender con facilidad la demanda de actividades de educación ambiental de la zona almeriense y Levante y es de fácil acceso para el público proveniente de otras zonas.

Actividades y servicios complementarios

Oferta diversos programas de actividades de educación ambiental para escolares y asociaciones con distinta duración y contenidos. Además:

- Estancias para grupos familiares.
- Alquiler de instalaciones
- Realización de cursos para profesorado y otros colectivos.
- Actividades de turismo rural.

- **Aula de la Naturaleza El Aguadero** (TM Padul, Granada)



Datos básicos:

Dirección: Crta Bailén-Motril, N-323, Km 153.

Localidad: Padul (Granada).

C.P.: 18640

Móvil: 628 06 42 66 (9 -14 h).

Web: <https://www.facebook.com/AN.ElAguaderoAND/>

E-mail: anelaguadero.amaya@juntadeandalucia.es

Horario: Sábados, domingos y festivos, de 10.00-14.00h. Cerrado julio, agosto y septiembre.

Servicios:

Educación Ambiental, alquiler de instalaciones, cursos y talleres.

Otras actividades:

Anillamiento, excursiones guiadas.

Gestión:

Orden de encomienda a AMAYA

Adjudicatario: Rafael J. Sierra Sánchez

Ubicación y acceso:

El equipamiento de sitúa en el término municipal de Padul (Granada), a 2 km del núcleo urbano dirección Dúrcal, a la derecha un carril asfaltado en el km 153, de la N-323, se encuentra el Aula prácticamente al lado de la carretera.

El emplazamiento se encuentra en un ecosistema privilegiado, el Humedal del Padul, considerado lugar de asentamiento y paso de numerosas aves palustres. Constituyendo un descansadero de especies de aves migratorias, gracias a su situación geográfica. Se han catalogado 200 especies de aves, que se pueden observar en las diferentes épocas del año.

3. EQUIPAMIENTOS PARA EL ALOJAMIENTO

3.1. ZONAS DE ACAMPADA CONTROLADA

Espacio delimitado y acondicionado para la instalación de tiendas de campaña por breves periodos de tiempo.

El Espacio Natural Sierra Nevada cuenta con una sola zona de acampada controlada, se precisa notificación o autorización del Parque para acampar en ella (**Teléfono:** 958 98 02 46):

- **Zona de acampada controlada La Roza** (TM. Abrucena, AL)



Por sus características ambientales y por su zona de ubicación, en los meses de verano existe un alto riesgo de originarse posibles incendios forestales, junto a la dificultad de evacuación llegado el caso. Por estos motivos se desaconseja la acampada en esta zona recreativa durante el periodo de alto riesgo por incendios forestales (1 junio—31 octubre), se propone como posible alternativa el camping de Almócita, de titularidad municipal.

Plazas: 100

Información y reservas: Las llaves hay que solicitarlas en el Centro Administrativo del Parque Nacional y Parque Natural de Sierra Nevada. Para ello hay que contactar por teléfono o por correo con al menos, 15 días de antelación.

Acceso: Desde la población de Abrucena, tomamos la pista forestal camino de La Roza y, se continúa por ella durante 8 km.

Equipamiento: 6 duchas / 6 WC / 4 lavabos / 1 baño completo accesible / 46 barbacoas de obra / 51 mesas con sus respectivos bancos / 10 fuentes-fregaderos con agua no potable / 1 almacén / 1 sala-cocina (sin equipar).

3.2. REFUGIOS GUARDADOS

Alojamientos pensados para facilitar la práctica deportiva (montañismo, senderismo, etc) en zonas de montaña. Suelen tener una capacidad entre 60 y 80 plazas.

El Espacio Natural Sierra Nevada cuenta con dos refugios de montaña guardados:

- **Refugio Poqueira** (TM Capileira, Granada) (2.500 m)



Plazas: 100 plazas.

Titularidad: Espacio Natural Sierra Nevada

Gestión: Federación Andaluza de Deportes de Montaña, Escalada y Senderismo.

Información y reservas: por determinar.

Localización: En la falda suroeste del Mulhacén, por encima de la confluencia de los ríos Seco y Mulhacén.

Observaciones:

- Dispone de duchas de agua caliente, aseos, sala de estar-comedor, cocina libre, chimenea y calefacción central.
- Servicio de comidas, mantas, taquillas individuales, calzado de descanso, teléfono público.
- Tiene helipuerto y botiquín para emergencias con desfibrilador.
- Dispone de material para alquilar: piolets, crampones, bastones, raquetas, polainas, linternas frontales, cascos, etc.
- Venta de mapas, topoguías y guías de escalada de Sierra Nevada.

- **Refugio Postero Alto** (TM Jérez del Marquesado, Granada) (1.900 m)



Plazas: 64 plazas.

Titularidad: Espacio Natural Sierra Nevada

Gestión: Federación Andaluza de Deportes de Montaña, Escalada y Senderismo.

Información y reservas:
refugiopicondejerez.com

Localización: En el cortafuegos de la loma de Enmedio. A 300 m. del inicio-final del tramo 16-17 del Sendero Sulayr.

Actividades desde el refugio: Sendero Sulayr GR-240 (Tramos 16-17)

Observaciones:

- Dispone de duchas de agua caliente, aseos, sala de estar-comedor, cocina libre, chimenea y calefacción central.
- Servicio de comidas, mantas y teléfono público.
- Botiquín para emergencias con desfibrilador.

3.3. REFUGIOS - VIVAC

El Molinillo / Peña Partida (TM Güejar Sierra, Granada) (2.420 m)



Actividades desde el refugio: Ascensiones al Cuervo, Atalaya y Puntal de Vacares. Excursiones a los Lavaderos de la Reina y a la laguna de Vacares. Sendero Sulayr GR 240 (tramos 17-18).

Observaciones:

- No se requiere permiso del parque para pernoctar.
- Agua lejos del refugio, en el barranco de Piedra Partida o en la acequia de Papeles (recomendable filtro o pastillas potabilizadoras).
- No se permiten perros.

Tipo de refugio: Refugio-vivac. Sin guarda.

Plazas: 10


Titularidad: Espacio Natural Sierra Nevada

Gestión: Espacio Natural Sierra Nevada

Localización: Cuenca del Genil. Cabecera del río Vadillo. En la loma de Papeles, vertiente sur, muy cerca de la divisoria. Punto de inicio-final de los tramos 17 y 18 del sendero Sulayr.

Loma El Calvario / La Cucaracha

(TM Güejar Sierra, Granada) (1. 840 m)



Tipo de refugio: Refugio-vivac. . Sin guarda.

Plazas: 20

Titularidad: Espacio Natural Sierra Nevada

Gestión: Espacio Natural Sierra Nevada

Localización: Cuenca del Genil, en la loma del Calvario, vertiente sur, cercano a la cresta.

Actividades desde el refugio: Ascensiones a La Atalaya, El Cuervo y al Puntal de Vacares. Excursiones a los Prados de Vacares y a la Laguna de Vacares. Sendero Sulayr GR-240 (tramo 18).

Observaciones:

- No se requiere permiso del parque para pernoctar.
- Agua en el barranco del Aceral, a 20 minutos del refugio.
- No se permiten perros.

El Hornillo (TM Güejar Sierra, Granada) (1. 838 m)



Tipo de refugio: Refugio-vivac.. Sin guarda.

Plazas: 14

Titularidad y gestión: Organismo Autónomo Parques Nacionales (MITECO)

Localización: Cuenca del Genil, en la Dehesa de San Juan.

Actividades desde el refugio: Excursiones por Haza Mesa, el Guarnón y loma del San Juan. Itinerarios por senda Vereda de la Estrella.

Observaciones:

- No se requiere permiso del parque para pernoctar.
- Agua en una fuente próxima, junto a una pequeña alberca (no siempre tiene agua).

Cabañas Viejas (TM Güejar Sierra, Granada) (1. 675 m)



Tipo de refugio: Refugio-vivac.. Sin guarda.

Plazas: 6

Titularidad: Organismo Autónomo Parques Nacionales (MAPAMA)

Gestión: MITECO

Localización: Cuenca del Genil, en la Dehesa de San Juan.

Actividades desde el refugio: Excursiones por Haza Mesa, el Guarnón y loma del San Juan. Itinerarios por senda Vereda de la Estrella.

Observaciones:

- No se requiere permiso del parque para pernoctar.
- No tiene agua, ni fuente próxima.
- No se permiten perros.

La Carihüela (TM Capileira, Granada) (3.205 m)



Actividades desde el refugio: Ascensiones al Veleta y cerro de los Machos. Escaladas invernales en la este del Cerro de los Machos. Refugio de apoyo a la Integral de Sierra Nevada o travesía Mulhacén—Veleta.

Observaciones:

- No se requiere permiso para pernoctar.
- Agua en verano en la laguna de Aguas Verdes o en chorreras por debajo de la Carihuela (recomendable filtro o pastillas potabilizadoras).
- No se permiten perros.

Tipo de refugio: Refugio-vivac. Sin guarda.


Plazas: 16

Titularidad: Espacio Natural Sierra Nevada.

Gestión: Espacio Natural Sierra Nevada.

Localización: En el collado del Veleta, vertiente sur.

La Caldera (TM Capileira, Granada) (3.050 m)



Actividades desde el refugio: Ascensiones al Mulhacén y Puntal de la Caldera. Refugio de apoyo para la travesía Veleta-Mulhacén.

Observaciones:

- No se requiere permiso del parque para pernoctar.
- Agua en verano en la laguna de la Caldera (recomendable filtro o pastillas potabilizadoras).
- No se permiten perros.

Tipo de refugio: Refugio-vivac. Sin guarda.

Plazas: 16

Titularidad: Espacio Natural Sierra Nevada.

Gestión: Espacio Natural Sierra Nevada

Localización: Cuenca del Poqueira, en la cabecera del valle del río Mulhacén y próximo a la laguna de la Caldera.

Piedra Negra (TM Fiñana, Almería) (2.100 m)



Tipo de refugio: Refugio–vivac.
Sin guarda.

Plazas: 12

Titularidad: Espacio Natural Sierra Nevada.

Gestión: Espacio Natural Sierra Nevada.

Localización: Cabecera del río Nacimiento.
En el borde del cortafuegos de la loma de la Cruz. Situado a 500 m del punto de inicio—fin de los tramos 13 y 14.

Actividades desde el refugio: Ascensiones a la Cumbre, al Almirez y al Buitre (a estos dos últimos cresteando desde la Cumbre). Apoyo en el recorrido del sendero Sulayr GR-240, tramos 13 y 14.

Observaciones:

- No se requiere permiso del parque para pernoctar.
- Agua en Fuente Alta, los Charquizales, a 1 minuto del refugio. En invierno por fusión de la nieve.
- No se permiten perros.

El Doctor / El Roble (TM Fiñana, Almería) (2.000 m)



Tipo de refugio: Refugio–vivac.
Sin guarda.

Plazas: 12

Titularidad: Espacio Natural Sierra Nevada.

Gestión: Espacio Natural Sierra Nevada.

Localización: Cabecera del río Nacimiento. Ladera este del cerro de las Culebrillas y próximo a los Peñones del Mediodía. Situado a 1.200 m al sur del sendero Sulayr (cruce de la Meseta del Rey).

Actividades desde el refugio: Ascensiones a los Peñones del Mediodía, al Almirez y al Chullo. Excursión a Lagunilla Seca. Apoyo al recorrido del sendero Sulayr GR-240 (tramo 14).

Observaciones:

- Hay un carril que sube desde el Colado de Arenas hasta el refugio (imprescindible todoterreno), en invierno puede estar impracticable por la nieve.
- No se requiere permiso del parque para pernoctar.
- Agua en Fuente Encañada y en arroyos a 10 minutos del refugio (llevar filtro o pastillas potabilizadoras).
- No se permiten perros.

Peñón de la Polarda (TM Beires, Almería) (2.150 m.)



Tipo de refugio: Refugio-vivac-Sulayr
Sin guarda.

Plazas: 12

Titularidad: Espacio Natural Sierra Nevada.

Gestión: Espacio Natural Sierra Nevada.

Localización: En el sector oriental de Sierra Nevada. Al sureste del Peñón de Polarda, próximo a la cumbre. Situado a 800 m del punto de inicio-final de los tramos 11 y 12 del sendero Sulayr.

Actividades desde el refugio: Inicio de la Integral de Sierra Nevada. Ascensiones al Peñón de Polarda y a los cerros del Rayo y del Buitre, siguiendo la cresta hacia el oeste. Apoyo al recorrido de la “Integral almeriense” (Polarda-Puerto de la Ragua). Sendero Sulayr GR-240, tramos 11 y 12.

Observaciones:

- No se requiere permiso del parque para pernoctar.
- Agua en el barranco de Muñoz, 10 minutos al oeste del refugio. Aljibe en el collado del Espino (recomendable filtro o pastillas potabilizadoras).

4. EQUIPAMIENTOS DE RECREO

4.1. ÁREAS RECREATIVAS

Equipamientos de apoyo a actividades de esparcimiento al aire libre, principalmente comidas, en contacto con la naturaleza y de duración inferior a una jornada.

El Espacio Natural Sierra Nevada oferta 16 áreas recreativas:

AREAS RECREATIVAS	Municipio	Provincia	Agua	Mesas	Aparcamiento	Observaciones
 Los Llanos	Monachil	Gr	Si Pot.	39	No señalado	Bar Cerrado temporalmente
 La Zubia	La Zubia	Gr	No	46	Si	Bar Cerrado temporalmente
 Río Dílar	Dílar	Gr	No	29	Si	Bar. WC
Puente Palo	Cáñar	Gr	No	5	No	-----
Capileira	Capileira	Gr	No	2	No	-----
Hoya del Portillo	Bubión	Gr	No	10	Si	-----
Pórtugos	Pórtugos	Gr	No	6	No señalado	-----
Las Chorreras	Alpujarra de la Sierra	Gr	No	2	No	-----
Río Laroles	Nevada	Gr	No	5	Si	-----
Agua Agria	Paterna del Río	Al	Si	5	No	-----
El Nacimiento	Laujar de Andarax	Al	Si	33	Si	Bar Cerrado temporalmente
Collado del Espino	Ohanes	Al	No	15	No señalado	-----
Venta del Serbal	Abla	Al	No	15	Si	Bar Cerrado temporalmente
La Roza	Abrucena	Al	Si	48	Si	Bar
Río del Barrio	Lanteria	Gr	Si	13		-----
La Tizná	Jerez del Marquesado	Gr	No	17	Si	-----

5. EQUIPAMIENTOS PARA LA INTERPRETACIÓN

5.1. MIRADORES

Espacios acondicionados para facilitar la contemplación y el conocimiento del paisaje.



Ahí de Cara (TM Güéjar Sierra, Granada)

Barranco de Huenes (TM La Zubia, Granada)

El Fraile (TM La Zubia, Granada)

Los Alayos (TM Dílar, Granada).

Padre Ferrer (TM Padul, GR).

Puerto Molina (TM Capileira, Granada)

Barranco El Hornillo (TM Nevada, Granada)*

Mosquera (TM Bayárcal, Almería)

Laujar (TM Laujar de Andarax, Almería)

Canjáyar (TM Canjáyar, Almería)

Ferreira (TM Ferreira, Granada)*

El Marquesado (TM Aldeire, Granada)

Peñón de Lanteira (TM Lanteira, Granada)

* Asociado a sendero de accesibilidad universal (SAUs)

Miradores Transnevada

Rinconada de Nigüelas (TM Nigüelas, Granada)

Pallarín (TM Lanjarón, Granada)

Cáñar (TM Cáñar, Granada)

Tajo del Ángel (TM Bubión, Granada).

Barranco de los Alisos (TM Pórtugos, Granada)

Barranco Hondo (TM Alpujarra de la Sierra, Granada).

Loma de la Pandera (TM Fondón, Almería)

Haza Ribera (TM Abrucena, Almería)

Jérez del Marquesado (TM Jérez del Marquesado, Granada)

5.2. SENDEROS SEÑALIZADOS

Itinerarios que transcurren en la mayoría de los casos por caminos tradicionales, recorriendo el patrimonio natural y cultural. Están habilitados y señalizados para la marcha y el excursionismo fundamentalmente a pie. Pueden estar homologados para senderismo. Los senderos pueden tener un interés genérico o bien temático (ornitológico, formaciones geomorfológicas singulares,...). La señalización informativa, orientativa e interpretativa, trazado y dotaciones se adaptarán a cada caso.



El Espacio Natural Sierra Nevada oferta 29 senderos señalizados:

Senderos de Gran Recorrido (GRs):

- **Sulayr (GR 240)**

Sulayr

SENDERO DE GRAN RECORRIDO

GR-240

Longitud total del recorrido: 390 kilómetros
17 etapas
Altitud máxima: 3.800 metros

Etapa	Nombre	Distancia (km)	Dificultad	Etapa	Nombre	Distancia (km)	Dificultad
1	Peñón de la Polarda (3º vivac) - La Polarda	14,0	FA	8	Almorcoz - Fuente del Espino	14,0	FA
2	La Polarda - Remonte de Higüera	15,0	AF	9	Remonte de Higüera - Arroyo de los Molinos	14,0	AF
3	Remonte de Higüera - Yab	12,0	FA	10	Arroyo de los Molinos - El Escorial	14,0	FA
4	Yab - Fuente Palo	8,7	FA	11	El Escorial - La Polarda	14,0	FA
5	Fuente Palo - Capalón	14,0	FA	12	La Polarda - La Raza	14,0	FA
6	Capalón - Lobo	15,0	AF	13	La Raza - Peñón de la Polarda	14,0	FA
7	Lobo - Lobo	14,0	FA	14	Peñón de la Polarda - La Polarda	14,0	FA
				15	La Polarda - La Raza	14,0	FA
				16	La Raza - Peñón de la Polarda	14,0	FA
				17	Peñón de la Polarda - La Polarda	14,0	FA

Localización: El Sulayr transcurre por las provincias de Granada y Almería.

Distancia: 300 Km. Divididos en 19 tramos.

Altitud: - Cota máxima: 2.450 mt. - Cota mínima: 1.230 mt. - Cota media: 1.900 mt.

Tipo de terreno: - Vereda: 65 % - Pista: 35 %

Alojamientos: Para pernoctar durante el recorrido del Sulayr contamos con diferentes tipos de refugios de uso público (ver sus detalles en apartado correspondiente), situados tanto al final-inicio de algunos tramos como en la proximidad del sendero):

- Refugio-vivac Peñón de la Polarda. Situado a 800 m del final del Tr.11—inicio Tr. 12.
- Zona de Acampada Controlada La Roza (ver apartado correspondiente). Situada a 300 m del final Tr. 12– Inicio Tr. 13.
- Refugio-vivac Piedra Negra. Situado a 500 m del final del Tr. 13—inicio Tr. 14.
- Refugio-vivac El Doctor. Situado en el punto medio del Tr. 14, a 1200 m del sendero.
- Refugio guardado de Postero Alto. Situado a 300 m del final del Tr.16-inicio Tr. 17.
- Ref-vivac El Molinillo/Peña Partida. Situado en el punto final del Tr.17-inicio Tr. 18.
- Refugio-vivac Loma del Calvario/La Cucaracha. Situado en el punto medio del Tr.18.

Descripción

Este sendero panorámico atraviesa una agreste geografía por lomas y barrancos, bosques y prados con una flora y fauna muy diversa y valiosa, donde encontramos también restos de actividades agrícolas y ganaderas como cortijos, bancales, eras, acequias, balsas o apriscos, que han contribuido a la formación de los paisajes únicos de esta Sierra.


Su gran trazado de 300 km. está dividido en 19 tramos, de trazado circular, rodeando por completo las cumbres de Sierra Nevada. También es posible realizar múltiples variantes, siempre es fundamental adaptar los itinerarios a nuestras capacidades físicas y de tiempo.

Por ejemplo, una novedosa opción es recorrer lo que podría llamarse el *Sulayr almeriense*. Esta atractiva y desconocida ruta de unos 92 kms, cuenta con refugios-vivac y una Zona de Acampada Controlada. A realizarla nos ayuda el tramo del sendero GR-7 que cruza el Puerto de la Ragua, y une así el “Sulayr sur” (en su tramo 9) con el “Sulayr norte” (en su tramo 15). En el sentido que elijamos, rodeamos el macizo nevadense oriental por las comarcas Alpujarra almeriense, Nacimiento y Marquesado.

La creación del sendero Sulayr trata de vertebrar la que será la red básica de senderos del Espacio Natural de Sierra Nevada, dotando de una estructura coherente a dicha red. En su recorrido por sus vertientes norte y sur el Sendero Sulayr entronca con todos los senderos que partiendo desde los distintos municipios de Sierra Nevada ascienden hacia sus más elevadas estribaciones. En su diseño se ha procurado evitar el tener que salvar excesivas pendientes. Para su diseño se ha buscado en todo momento el compatibilizar el ofrecer al visitante una agradable experiencia con la posibilidad de admirar hermosos paisajes con unas condiciones óptimas para su seguridad.





Para realizar el Sendero Sulayr es necesario planificar bien nuestra ruta, elegir la época del año adecuada e ir convenientemente equipado, ya que el sendero está alejado casi siempre de núcleos de población y bordea la alta montaña.

Senderos oficiales de pequeño recorrido (PRs)




Imágenes del sendero El Aguadero (PR-A 37)

Para la valoración de la dificultad de los senderos utilizamos el sistema el M.I.D.E., se trata de un sistema de comunicación entre excursionistas para valorar y expresar las exigencias técnicas y físicas de los recorridos. Su objetivo es unificar las apreciaciones sobre la dificultad de las excursiones para permitir a cada practicante una mejora elección:

 <p>Medio. Severidad del medio natural</p>	<ol style="list-style-type: none"> 1 El medio no está exento de riesgos 2 Hay más de un factor de riesgo 3 Hay varios factores de riesgo 4 Hay bastantes factores de riesgo 5 Hay muchos factores de riesgo 		
 <p>Itinerario. Dificultad de orientarse en el itinerario</p>	<ol style="list-style-type: none"> 1 Caminos y cruces bien definidos 2 Sendas o señalización que indica la continuidad 3 Exige la identificación precisa de accidentes geográficos y de puntos cardinales 4 Exige técnicas de orientación y navegación fuera de traza 5 La navegación es interrumpida por obstáculos que hay que bordear 		
 <p>Desplazamiento. Dificultad en el desplazamiento</p>	<ol style="list-style-type: none"> 1 Marcha por superficie lisa 2 Marcha por caminos de herradura 3 Marcha por sendas escalonadas o terrenos irregulares 4 Es preciso el uso de las manos para mantener el equilibrio 5 Requiere pasos de escalada para la progresión 		
 <p>Esfuerzo. Cantidad de esfuerzo necesario</p>	<table border="0"> <tr> <td data-bbox="531 1559 1042 1715"> <ol style="list-style-type: none"> 1 Hasta 1 h de marcha efectiva 2 Más de 1 h y hasta 3 h de marcha efectiva 3 Más de 3 h y hasta 6 h de marcha efectiva 4 Más de 6 h y hasta 10 h de marcha efectiva 5 Más de 10 h de marcha efectiva </td> <td data-bbox="1042 1559 1318 1715"> <p>Calculado según criterios MIDE para un excursionista medio poco cargado</p> </td> </tr> </table>	<ol style="list-style-type: none"> 1 Hasta 1 h de marcha efectiva 2 Más de 1 h y hasta 3 h de marcha efectiva 3 Más de 3 h y hasta 6 h de marcha efectiva 4 Más de 6 h y hasta 10 h de marcha efectiva 5 Más de 10 h de marcha efectiva 	<p>Calculado según criterios MIDE para un excursionista medio poco cargado</p>
<ol style="list-style-type: none"> 1 Hasta 1 h de marcha efectiva 2 Más de 1 h y hasta 3 h de marcha efectiva 3 Más de 3 h y hasta 6 h de marcha efectiva 4 Más de 6 h y hasta 10 h de marcha efectiva 5 Más de 10 h de marcha efectiva 	<p>Calculado según criterios MIDE para un excursionista medio poco cargado</p>		

Más información: www.euoromide.info




Occidente nevadense



Alpujarra almeriense




Alpujarra granadina







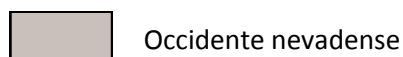
Marquesado del Zenete

Senderos oficiales de pequeño recorrido (PRs)

Relación de itinerarios valorados con el método de información de excursiones (M.I.D.E.)

Nombre	Municipio	Punto inicio	Punto final	Duración	Distancia Horizontal Desnivel: Positivo				
Dornajo-Campos de Otero (PR-A 19)	Güejar Sierra	Centro Vis. "El Dornajo" 1.650 m	Albergue de San Francisco. 2.200 m	3-4 h	7,5 km 550 m	2	2	2	2
Camino de los Neveros	Güejar Sierra Monachil	Collado de las Víboras	Collado del Diablo	3 h 30 min (ida)	5,7 km 633 m	2	2	3	3
Cerro Huenes (PR-A 20)	Monachil	Mirador de la Espartera 1380m	Mirador de la Espartera 1380m	4—5 h	12,3 km 430 m	2	2	2	3
Botánico La Cortijuela	Monachil	Antiguo Jardín Botánico 1.600 m	Antiguo Jardín Botánico	45 min	2 km	2	2	2	2
Canal La Espartera-Arenales del Trevenque (PR-A 21)	Dílar	Mirador de la Espartera. 1.380 m	Toma del Canal de la Espartera. 1.400 m	4—5 h	12 Km 145 m	2	2	2	3
La Silleta (PR-A 73)	Dílar	Ermita Ntra. Sra. de las Nieves 950 m	Ermita Ntra. Sra. de las Nieves 950 m	4—5 h	12 km 574 m	2	2	2	3
Lanjarón-Tello-Base Sur Caballo (PR-A 34)	Lanjarón	Lanjarón 659 m	Lanjarón 659 m	5-6 h (i/v)	12 km	2	2	3	3
Pueblos del Poqueira (PR-A 70)	Pampaneira	Pampaneira 1.056 m	Pampaneira 1.056 m	4h	8,3 Km 376 m	2	2	3	2
La Cebadilla (PR-A 69)	Capileira	Capileira 1.432 m	Capileira 1.432 m	3—4 h	8,3 Km 168 m	2	2	2	2
Acequias del Poqueira (PR-A 23)	Capileira	Capileira 1432m	Capileira 1432m	7—8 h	15 km	3	3	3	4
Hoya del Portillo-Refugio del Poqueira (PR-A 26)	Capileira	Hoya del Portillo 2150m	Refugio Poqueira 2550m	2—3 h 30min	8,5 km 450 m	3	2	2	2

Senderos oficiales de pequeño recorrido (PRs)									
<i>Relación de itinerarios valorados con el método de información de excursiones (M.I.D.E.)</i>									
Nombre	Municipio	Punto inicio	Punto final	Duración	Desnivel: Positivo Negativo Distancia Horizontal				
Río Bermejo (PR-A 29)	Pórtugos	Pórtugos 1.299 m	Pórtugos 1.299 m	3-4 h	3 Km 501 m	2	2	2	2
Puente Palo	Soportujar	Casa forestal de Soportujar	AR Puente Palo	2 h 30 min	4,3 km (ida)	2	2	2	3
Trevélez-Siete Lagunas (PR-A 27)	Trevélez	Trevélez 1480 m	Siete Lagu- nas 2900m	7- 8 h	8 km (ida)	3	3	3	4
Río Grande de Bérchules (PR-A 28)	Bérchules	Los Bérchules 1320 m	Los Bérchu- les 1320 m	5-6 h	12 km	3	3	3	3
Monterrey (PR-A 35)	Laujar de Andarax	Proximidad AR Nacimiento 950 m	Vivero de Monterrey 1.250 m	4 h	10 Km	3	2	2	3
El Aguadero (PR-A 37)	Laujar de Andarax	Área Recreati- va "El Naci- miento" 960 m	Bco. del Aguadero 1.600 m	5-6 h	13 km	2	3	2	3
Molinos de Isfalada (PR-A 30)	Huéneja	Molino Bajo 1.200 m	Molino Bajo 1.200 m	2 h	4,6 Km	2	2	2	2
Ragua- Lagunilla Seca (PR-A 334)	Ferreira- Dólar- Huéneja	Puerto de la Ragua 2038 m	Puerto de la Ragua 2038 m	2-3 h	7,9 km	3	3	3	2
Ragua-Aldeire (PR-A 333)	Ferreira- Aldeire	Puerto de la Ragua 2038m	Aldeira 1278m	5-6 h	11,7 km (ida)	2	2	2	3
El Ubeire	Fiñana	Refugio Ubei- re 1542 m	Corrales de Almansa 1157 m	2 h	5,2 km	2	2	3	3




Occidente nevadense



Alpujarra almeriense



Alpujarra granadina



Marquesado del Zenete

Senderos oficiales de pequeño recorrido (PRs)

Relación de itinerarios valorados con el método de información de excursiones (M.I.D.E.)

Nombre	Municipio	Punto inicio	Punto final	Duración	Distancia Horizontal Desnivel: Positivo				
Jérez del Marquesado-Postero Alto (PR-A 31)	Jerez del Marquesado	Jerez del Marquesado 1228m	Jerez del Marquesado 1228m	6 h	17,1 km 180 m	2	3	3	3
Río Alhama (PR-A 33)	Lugros	Molino de las Herrerías 1.250 m	Lugros 1.280 m	3 h	7,7 Km 100 m	2	2	2	3
Dehesa del Camarate	Lugros	Horcajo del Camarate 1.460 m	Tentadero 1.870 m	2 h	5 km (ida)	2	2	2	2

Sierra Nevada cuenta con 4 senderos de accesibilidad universal:



Senderos oficiales de pequeño recorrido (PRs)

Relación de itinerarios valorados con el método de información de excursiones (M.I.D.E.)

Nombre	Municipio	Punto inicio	Punto final	Duración	Distancia Horizontal
Haza Larguilla	Dílar	Era de los Pensamientos 1.380 m	Mirador Río Dílar 1.400 m	25 min.	840 m
Ragua-Barranco del Hornillo	Nevada	Puerto de la Ragua 2.038 m	Mirador Barranco Hornillo	25 min.	990 m
Ragua-Hoyos de Pura	Ferreira	Puerto de la Ragua 2.038 m	Mirador Ferreira 2.041 m	30 min.	985 m
Prados de la Ragua	Bayárcal	Puerto de la Ragua 2.038 m	Mirador	30 min.	900 m

5.3. CARRILES CICLOTURISTAS

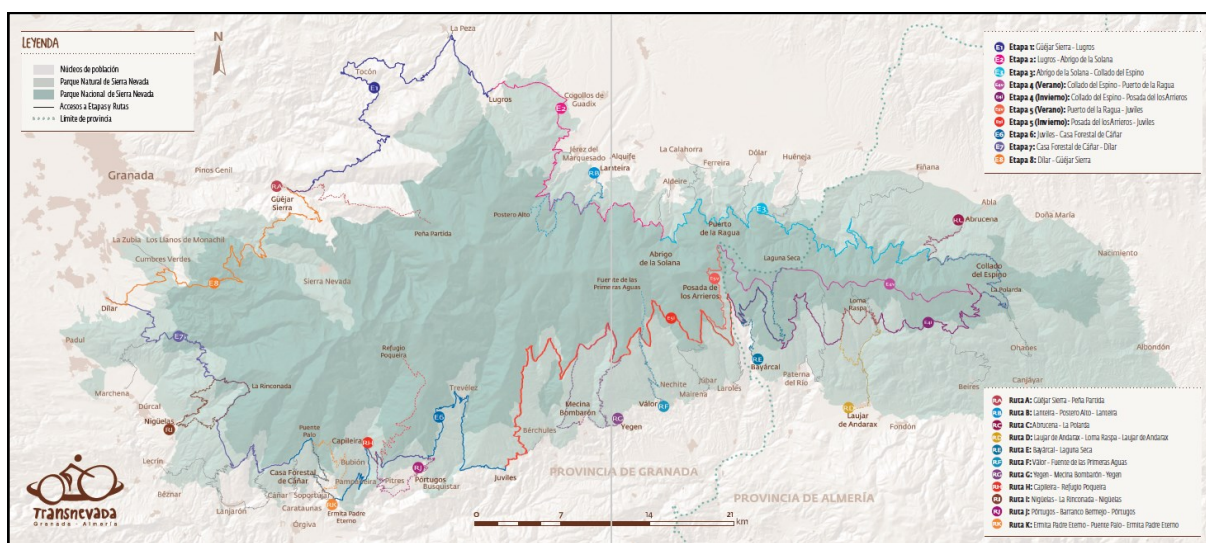
Itinerarios acondicionados y señalizados para la práctica del cicloturismo.

El Espacio Natural Sierra Nevada oferta un carril bici:

- **Carril bici La Zubia - Cumbres Verdes** (TM La Zubia, Granada)
- **Ruta Transnevada**

Se trata de una ruta para bicicleta de montaña, de recorrido circular y que bordea toda Sierra Nevada siguiendo principalmente las pistas perimetrales que delimitan al Parque Nacional, a una altura que oscila entre los 1.500 y 2.000 m.











La ruta está dividida en 8 etapas especialmente diseñadas para realizarlas con bicicleta de montaña. Oscilan entre los 45 y los 80 km, siendo su longitud total de casi 450 km. Para la zona existente en la solana almeriense, se ha creado otra etapa alternativa para los meses de invierno. Cada cual se puede plantear recorrer un tramo, varios tramos o la ruta completa, en más o menos jornadas dependiendo de sus preferencias y su preparación física.








La mayor parte de la ruta transita por caminos y pistas de tierra. Sin embargo, en aquellos tramos donde no exista camino, se tendrá que circular por carreteras asfaltadas. También existen 2 pequeños tramos no ciclables en la etapa 8, donde tendrá que bajarse de la bicicleta y realizar el recorrido a pie.

La ruta está jalonada de numerosos accesos señalizados desde las poblaciones, que pueden convertirse a su vez en vías de escape desde la ruta cuando se desee.

Como complemento a la Transnevada se han creado además otras 11 rutas de un día, de entre 16 y 36 km, que permiten conocer más rincones de Sierra Nevada.

Etapas Transnevada (Sentido horario)	Km	Desnivel + subida acumulado	Desnivel + bajada acumulado	Altura máxima	Altura mínima	Porcentaje medio de subida	Porcentaje medio bajada	Dificultad
E1: Güejar Sierra -Lugros	52,2	1.560	1.420	1.890	1.100	7,0	6,0	
E2: Lugros—Abrigo de la Solana	45,5	1.100	690	1.780	1.150	5,3	5,7	
E3: Abrigo de la Solana— Collado del Espino	76,8	1.860	1.630	1.910	1.315	6,3	5,7	
E4i: Collado del Espino— Posada Arrieros (invierno)	62,6	1.550	1.670	2.040	1.500	7,1	7,7	
E4v: Collado del Espino— Puerto de la Ragua (verano)	34,8	8.10	640	2.350	1.865	5,5	5,0	
E5i: Posada Arrieros—Juviles (invierno)	63,0	1.110	1.560	2.030	1.265	4,4	5,6	
E5v: Puerto de la Ragua—Juviles (verano)	66,6	1.060	1.760	2.130	1.265	4,5	5,5	
E6: Juviles—Casa Forestal de Cañar	58,2	1.780	1.350	1.820	945	6,6	5,8	
E7: Casa Forestal de Cañar—Dílar	51,0	1.580	2.400	2.180	880	8,0	8,6	
E8: Dílar—Güejar Sierra	44,2	1.520	1.310	1.780	880	7,7	7,6	

Etapas Transnevada (Sentido horario)	Tipo	Km	Desnivel + subida acumulado	Desnivel + bajada acumulado	Altura máxima	Altura mínima	Porcentaje medio de subida	Porcentaje medio bajada	Dificultad
RA: Güejar Sierra—Peña Partida	Lineal	20,4	1.590	210	2.460	1.080	9,5	8,6	
RB: Lanteira—Postero Alto	Circular	34,9	940	940	1.880	1.330	6,5	6,9	
RC: Abrucena—La Polarda	Lineal	32,4	1.250	240	2.025	1.005	6,6	4,7	
RD: Laujar—Loma Raspa—Laujar	Circular	33,8	1.160	1.160	1.850	905	8,3	8,9	
RE: Bayárcal—Laguna Seca	Lineal	29,4	1.330	330	2.310	1.260	7,0	6,3	
RF: Válor—Fuente de las Primeras Aguas	Lineal	16,3	1.330	30	2.215	910	8,9	3,7	
RG: Yegen—Mecina Bombarón—Yegen	Circular	35,9	1.060	1.070	2.000	1.085	6,4	6,9	
RH: Capileira—Refugio Poqueira	Lineal	22,4	1.360	270	2.710	1.480	7,3	9,1	
RI: Nigüelas—La Rinconada	Circular	28,3	1.340	1.300	2.170	905	10,1	9,9	
RJ: Pórtugos—Barranco Bermejo—Pórtugos	Circular	23,7	740	750	1.790	1.040	7,3	8,0	
RX: Ermita Padre Eterno—Puente Palo	Lineal	27,5	1.160	1.400	2.060	945	8,4	9,1	



Fácil




Difícil

5.4. OBSERVATORIOS

Estructuras que permiten la ocultación de los visitantes durante la observación de la fauna silvestre con el objeto de acercarse a los animales sin ahuyentarlos o perturbarlos.

Los observatorios podrán ser de muy diversos tipos: fijos o desmontables, cerrados o abiertos, techados o al aire libre, parapetos, etc.

- **Observatorio
Humedales de Padul**



6. EQUIPAMIENTOS TURÍSTICOS

Refugio / Albergue El Ubeire (TM Fiñana, Almería) (1.530 m)

**Cerrado
temporalmente**



Tipo de equipamiento: Refugio–albergue.
Abierto previa reserva.

Plazas: 30

Titularidad: Junta de Andalucía.

Gestión: Junta de Andalucía.

Localización: Cabecera del río Nacimiento.
En la vertiente cara norte del Cerro del Almirez.

Actividades desde el refugio: Ascensiones al Almirez y La Cubre. Escaladas en sus caras nortes. Sendero del Ubeire PR-A 306.

Observaciones:

- El carril que baja desde la pista principal hasta el refugio-albergue (500 m) está cortado por una cadena cuando no hay usuarios en el mismo.
- Agua corriente, duchas.
- No se permiten perros.

Refugio Dehesa de la Yedra (TM Fiñana, Almería)

Dirección: Pista forestal La Cortijada-La Dehesa Km 7, Fiñana.
Tfn.: 950352003

Gestión:
Junta de Andalucía.

**Cerrado
temporalmente**



Casa Rural Monterrey (TM Laujar de Andarax, Almería)



Dirección: Pista Forestal Laujar-Bayárcal, S/ N. Paraje Monterrey, Laujar de Andarax (Al).

Email: crmonterrey.amaya@juntadeandalucia.es

Gestión:
Orden de encomienda a AMAYA (Agencia de Medio Ambiente y Agua)
Adjudicatario: Subparke Turismo Activo

Instalaciones

Consta de 2 plantas independientes: Casa Almirez con capacidad para 6 personas y Casa Chullo, para 4 personas y adaptada para personas con discapacidad física.

SIERRA NEVADA

SERVICIOS

DE USO PÚBLICO

Servicio de Interpretación de Altas Cumbres (SIAC)

El Servicio de Interpretación Ambiental de la Zona de Altas Cumbres facilita el conocimiento de las características más relevantes del entorno del Parque Nacional y Parque Natural Sierra Nevada, ofreciendo un agradable paseo por la historia, el medio físico, el paisaje y la ecología de las partes altas del macizo.

El servicio, en la **Vertiente Norte**, consiste en un recorrido en microbús acompañados por un guía, que parte de la **HOYA DE LA MORA**, en la antigua carretera al Veleta Km. 39, en pleno corazón del macizo y llega hasta la zona conocida como **POSICIONES DEL VELETA**, fantástico mirador sobre el Barranco del río Guarnón, que da vistas a las majestuosas altas Cumbres de la cara Norte de Sierra Nevada y las sierras del entorno. Desde este punto se pueden realizar múltiples itinerarios.

Información SIAC vertiente Sur:

Punto de partida: Capileira
 Recorrido: Capileira – Mirador de Trevélez
 Teléfono: 671 56 44 06
 siacsur.amaya@juntadeandalucia.es

Este servicio sólo funciona en la temporada de primavera-otoño.

Información SIAC vertiente Norte:

Punto de partida: Albergue Universitario
 Recorrido: Albergue Universitario – Posiciones del Veleta
 Teléfono: 671 56 44 07
 siacnorte.amaya@juntadeandalucia.es

Este servicio sólo funciona en la temporada de verano.



Reservas: <http://ecoturismoandaluz.com>

Gestión:

Orden de encomienda a AMAYA (Agencia de Medio Ambiente y Agua)
 Gestiona Siac Norte: Vulpis / Siac Sur:
 Francisco Marín

El servicio, en la **Vertiente Sur**, consiste en un recorrido en microbús acompañados por un guía. Parte del municipio de **CAPILEIRA**, (junto al punto de información del Parque Nacional), en pleno corazón de la Alpujarra Granadina y llega hasta el **ALTO DEL CHORRILLO**. El servicio realiza una parada intermedia en **PUERTO MOLINA**, excepcional mirador sobre el Barranco de Poqueira y el Río Chico de Trevélez, dando vistas a las grandiosas altas Cumbres de la Vertiente Sur de Sierra Nevada, las sierras del entorno y, en días despejados, al mar Mediterráneo. Desde estos puntos puede realizar múltiples itinerarios.

VERTIENTE NORTE



LEYENDA



Microbús SIAC



Refugio—vivac

Servicio de Interpretación de
Altas Cumbres
(recorrido microbús)

Posiciones del Veleta (3.100 m.) -
Veleta (3.394 m.)

Distancia: 3,3 km.

Hoya de la Mora (2.475 m.) -
Hoya del Portillo (2.150 m.) Pista



Distancia: 23 km.
Itinerario ciclable.

Posiciones del Veleta (3.100 m.) -
Embalse Las Yeguas (2.900 m.)



Distancia: 2,1 km.

Hoya de la Mora (2.475 m.) -
Cruce de Borreguiles—
Posiciones del Veleta (3.100 m.)



Distancia: 5,7 km.
(2,5 km hasta cruce
de Borreguiles)

Posiciones del Veleta (3.100 m.) -
Refugio La Carihuela (3.205 m.)



Distancia: 1,9 km.

Posiciones del Veleta (3.100m.) -
Mulhacén (3.482 m.)



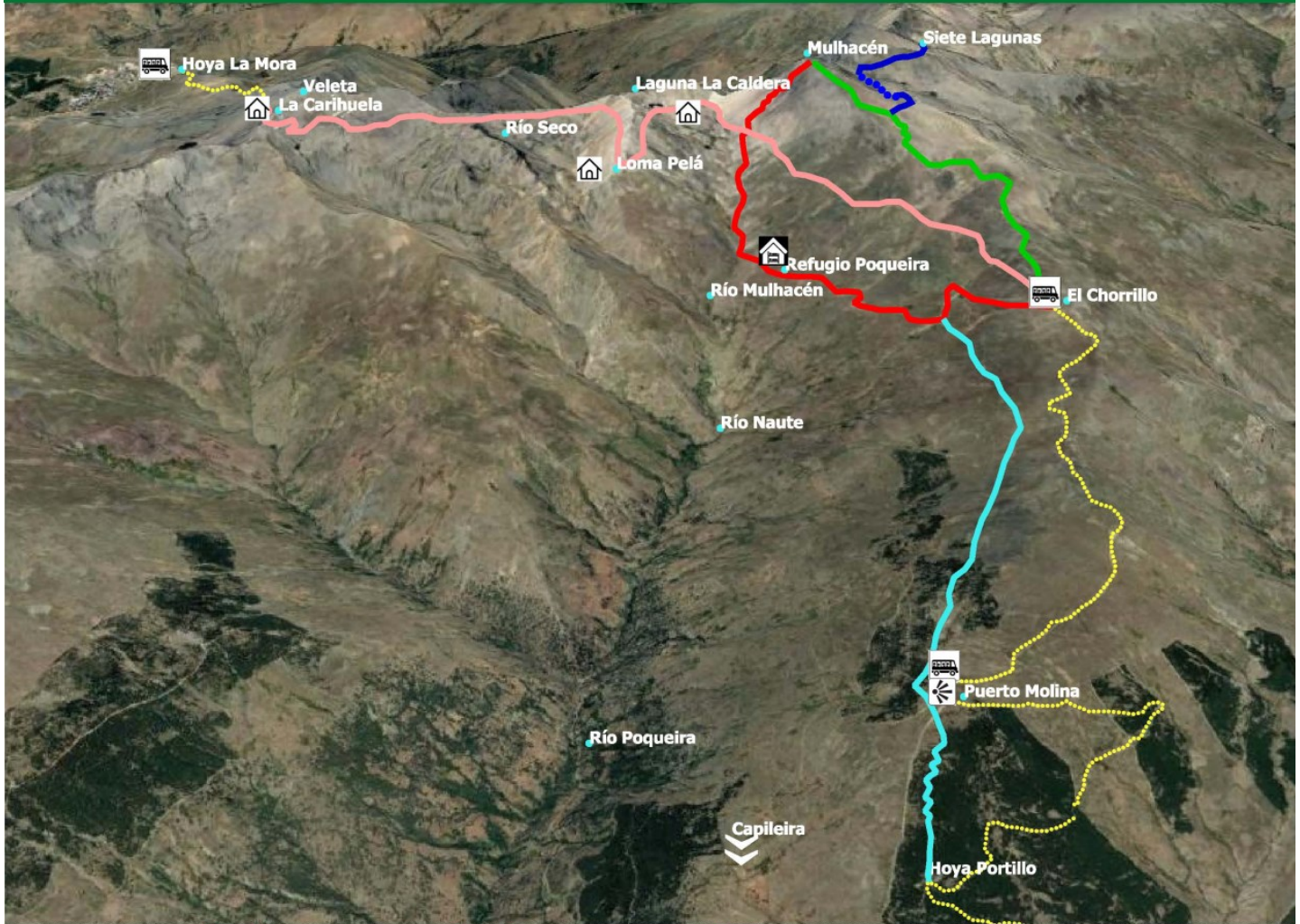
Distancia: 9,4 km.

Itinerario circular Embalse Yeguas
(2.900 m.)-Borreguiles (2.700 m.)



Distancia: 10,5 km.

VERTIENTE SUR



LEYENDA

- Microbús STAC
- Refugio guardado
- Refugio_vivir
- Mirador

Servicio de Interpretación de Altas Cumbres
 Recorrido del microbús

Paradas: 1. Hoya del Portillo 2. Puerto Molina 3. Chorrillo

Itinerarios peatonales				
Hoya del Portillo (2.150 m.) - Hoya de la Mora (2.475 m.) Pista		Distancia: 23 km. Itinerario ciclable	Chorrillo (2.710 m.) - Refugio Poqueira (2.500m.) - Mulhacén (3.482 m.)	Distancia: 7,7 km (3,3 km. hasta Refugio Poqueira)
Hoya del Portillo (2.150 m.) - Refugio Poqueira (2.500 m.)		Distancia: 8,5 km.	Chorrillo (2.710 m.) - Laguna de la Caldera (3.080 m.)	Distancia: 5,6 km.
Chorrillo (2.710 m.) - Mulhacén (3.482 m.)		Distancia: 5,1 km.	Chorrillo (2.710 m.) - Siete Lagunas (2.850 m.)	Distancia: 5,9 km.

SIERRA NEVADA

ACTIVIDADES

DEPORTES Y ACTIVIDADES DE MONTAÑA

Ecoturismo
Senderismo
Montañismo
Alpinismo
Escalada
Espeleología
Bicicleta de montaña
Recorridos a caballo



DEPORTES Y ACTIVIDADES DE NIEVE

Esquí de fondo
Esquí de travesía
Esquí alpino
Recorridos con raquetas de nieve
Mushing



Fotografías: Mamut Sierra Nevada

Fotografía: Mamut Sierra Nevada

ACTOS DEPORTIVOS Y COMPETICIONES

En Parque Nacional:

Raid Sierra Nevada de esquí de montaña
Trofeo La Ragua de esquí de montaña
Rally Sierra Nevada de esquí de montaña
Duatlon Sierra Nevada MTB y esquí de montaña
Subida internacional atlética Gran Pico Veleta
Pruebas de BTT en carreteras y zonas de uso moderado de La Ragua
Subida cicloturista Pico Veleta

En **Parque Natural** las que se autoricen conforme a la legislación vigente.

ACTOS Y CELEBRACIONES CULTURALES

Misa de los machos (segundo domingo de septiembre)
Romería Virgen de las Nieves (5 de agosto)
Romería Ermita de Tices (14 y 15 de agosto)



Fotografía: Nevadensis

SIERRA NEVADA

NORMATIVA

Todo espacio natural protegido se rige por una serie de normas tanto a nivel estatal como regional, entre ellas podemos citar las siguientes:

ESTATAL:

- Ley 30/2014, de 3 de diciembre, de la Red de Parques Nacionales.
- Ley 33/2015, de 21 de septiembre, por la que se modifica la Ley 42/2007, de 13 de diciembre, del Patrimonio Natural y de la Biodiversidad.
- Ley 42/2007 del Patrimonio Natural y de la Biodiversidad.
- Ley 30/2014, de la Red de Parques Nacionales.
- Ley 43/2003, de 21 de noviembre, de Montes.
- Ley 3/1999, de 11 de enero, por la que se crea el Parque Nacional de Sierra Nevada.
- Acuerdo Del Consejo de Ministros, diciembre de 2005, por el que se incluyen los Humedales y Turberas de Padul en la Lista del Convenio de Ramsar.
- Real Decreto 389/2016, de 22 de octubre, por el que se aprueba el Plan Director de la Red de Parques Nacionales
- Real Decreto 712/2006, por el que se amplían las funciones y servicios de la Administración del Estado traspasados a la Comunidad Autónoma de Andalucía en materia de la Conservación de la Naturaleza (Parques Nacionales de Doñana y Sierra Nevada).
- Resolución de 18 de abril de 2013 de Parques Nacionales, por la que se publica la modificación de la zonificación de la Reserva de la Biosfera de Sierra Nevada.

ANDALUZA:

- Decreto 24/2007, de 30 de enero, por el que se declara el Espacio Natural Sierra Nevada y se regulan sus órganos de gestión y participación.
- Decreto 226/2001, de 2 de octubre, por el que se declaran determinados Monumentos Naturales de Andalucía (entre ellos la Falla de Nigüelas).
- Decreto 225/1999, de 9 de noviembre de regulación y desarrollo de la figura de Monumento Natural de Andalucía.
- R.D. 238/2011, de 12 de julio, por el que se establece la ordenación y gestión de Sierra Nevada.
- Ley 8/2003, de 28 de octubre, de la flora y fauna silvestres.
- Ley 7/2007, de 9 de julio, de Gestión Integrada de la Calidad Ambiental.
- Ley 2/1989, de 18 de julio, por la que se aprueba el inventario de espacios naturales protegidos de Andalucía y se establecen medidas adicionales para su protección.

ANDALUZA RELACIONADA CON TURISMO:

- Decreto 26/2018, de 23 de enero, de ordenación de los campamentos de turismo, y de modificación del Decreto 20/2002, de 29 de enero, de Turismo en el Medio Rural y Turismo Activo.
- Decreto 15/2011, de 1 de febrero, por el que se establece el régimen general de planificación de los usos y actividades en los parques naturales y se aprueban medidas de agilización de procedimientos administrativos
- Decreto 20/2002, de 29 de enero, de Turismo en Medio Rural y Turismo Activo
- Orden 20 de marzo de 2003, conjunta de las Consejerías de Turismo y Deporte y Medio Ambiente, por la que se establecen obligaciones y condiciones medioambientales para la práctica de las actividades integrantes del turismo activo .

ACCESO Y TRÁNSITO

1. Con carácter general, el acceso y tránsito de visitantes será libre por los viales de la red pública de caminos y pistas forestales, exceptuando los que presenten señalización que indique expresamente una restricción o limitación de paso.
2. La Consejería competente en materia de medio ambiente podrá limitar el uso de los equipamientos básicos, limitar su acceso o el acceso a cualquier camino, restringir la práctica de actividades o limitar el número de personas o vehículos para una determinada actividad, de forma temporal o permanente, por alguna de las siguientes causas:
 - Cuando la presión de la demanda sobrepase la capacidad de acogida de los equipamientos.
 - Temporalmente, por fenómenos naturales imprevistos o para evitar los riesgos de incendio durante los períodos de sequía.
 - Por cualquier otra circunstancia que pudiera poner en peligro hábitats o recursos objeto de la política de conservación del espacio natural protegido o de las especies de la flora y la fauna salvajes, o inferir riesgos para los visitantes.
 - Para obras de reforma o trabajos de mantenimiento de equipamientos de uso público, siempre que estos sean de su titularidad.
3. La Consejería competente en materia de medio ambiente podrá suspender la actividad que se esté desarrollando, sin necesidad de previo aviso, cuando se aprecie peligro inminente o concurran causas de fuerza mayor.
4. Para la realización de cualquier actividad de Uso Público, la persona titular u organizadora deberá obtener todas aquellas autorizaciones que correspondan de cualesquiera otros Organismos competentes de las Administraciones Públicas, así como de las personas titulares de los terrenos.
5. Cuando una actividad se encuentre sometida a comunicación previa, la persona titular, u organizadora de la misma, durante su realización, deberá estar en posesión de la notificación realizada, o copia autenticada de la misma.

PROTECCIÓN DE LOS RECURSOS

No está permitido:

- La recolección de elementos minerales y fósiles a cualquier escala.
- La recolección de elementos naturales, ya sean animales o vegetales, salvo lo dispuesto en el apartado de aprovechamientos forestales del PRUG.
- La introducción de especies vegetales y animales exóticas.
- La utilización de fuentes luminosas u otras fuentes electromagnéticas que puedan molestar a la fauna.
- La liberación de globos o artefactos que contengan productos incendiarios, tóxicos o peligrosos y la utilización de petardos y cohetes de artificio.
- La manipulación y extracción de los restos arqueológicos existentes.
- La realización, por cualquier procedimiento, de inscripciones, señales, signos y dibujos en piedras, prados, árboles, construcciones, paneles informativos y, en general, en todo bien mueble o inmueble de titularidad pública.

- En Parque Nacional el tiro en cualquiera de sus modalidades.
- En Parque Nacional portar armas de cualquier tipo, excepto el personal autorizado en ejecución de controles poblacionales sobre especies energéticas previstos y los Cuerpos de Seguridad del estado en el ejercicio de sus funciones.
- La introducción de perros y animales de compañía sueltos a excepción de perros de rescate, perros guía y perros ganaderos en labores de compañía y vigilancia del ganado.
- En Parque Nacional el uso de cometas.
- Encender fuego fuera de los lugares habilitados
- El empleo de megáfonos, amplificadores o cualquier otro dispositivo que altere las condiciones de sosiego y silencio.

ACAMPADA

A. Acampada libre

No se permite la acampada libre en el Parque Nacional y Parque Natural Sierra Nevada (Decreto 164/2003, de 17 de junio, de ordenación de campamentos de turismo).

B. Vivaqueo o acampada nocturna

- El vivaqueo y la acampada nocturna , salvo excepciones, esta permitida en el Parque Nacional y Parque Natural.
- Se entiende por vivaqueo, la acción de pernoctar al raso o intemperie, usando o no elementos de abrigo, como saco de dormir o funda de vivac, o los medios que proporciona el entorno sin alterarlo.
- Se entiende por acampada nocturna, pernoctar en tienda de campaña montada entre una hora antes de la puesta del Sol y una hora después de su salida.

B.1 Grupos de hasta 3 tiendas o 15 personas: se permite el vivaqueo y la acampada nocturna previa notificación al Espacio Natural Protegido (ver apartado “Autorizaciones y notificaciones”).

B.2 Grupos superiores a 3 tiendas o 15 personas: necesitan autorización expresa del Espacio Natural Sierra Nevada.

B.3 La realización de acampadas organizadas con fines educativos o de investigación también precisan autorización.

NORMAS GENERALES

- 1.- No se permite el vivaqueo ni la acampada nocturna en aquellas zonas catalogadas como de zona de reserva.
- 2.- No se permite el vivaqueo ni la acampada nocturna encima de los borreguiles.

- 3.- No se permite el vivaqueo ni la acampada nocturna a menos de 500 metros de refugios de montaña guardados, carreteras y pistas forestales abiertas al tránsito de vehículos.
- 4.- No se permite el vivaqueo, ni la acampada nocturna más de una noche en la misma localización.
- 5.- Desde el 1 de junio al 15 de octubre, debido al peligro de incendios, solo se permite vivaqueo y la acampada nocturna en alta montaña fuera de las zonas forestales arboladas, con arbustos o matorral.
- 6.- La Administración del Parque se reserva el derecho de limitar el vivaqueo y la acampada nocturna en determinados lugares y periodos por motivos de conservación.

C. Zonas de acampada controlada (Z.A.C.)

- Se entiende por Zona de Acampada Controlada el espacio delimitado y acondicionado para la instalación de tiendas de campaña por breves periodos de tiempo.
- El parque dispone de la Zona de Acampada Controlada “La Roza”, en el término municipal de Abruena (Almería).
- Se precisa autorización para acampar en la Z.A.C.

D.- Caravanas o autocaravanas

No se permite la pernocta en caravanas o autocaravanas en el interior del Espacio Natural Sierra Nevada, fuera de los campings y de los lugares habilitados para ello.

ACTIVIDADES AERONÁUTICAS

Requiere autorización:

- Las actividades aeronáuticas con globo aerostático, parapente, ala delta y vuelo sin motor.
- El establecimiento de áreas de despegue o aterrizaje, así como la señalización de las mismas, para actividades aeronáuticas sin motor.

No está permitido:

- Actividades de vuelo libre y globo aerostático en los sectores de nidificación de rapaces (del 1 de enero al 15 de julio).
- El vuelo con paramotor.
- Producir gritos y ruidos estridentes en zonas de despegue próximas a roquedos. Perturbar a la avifauna, acercarse a las aves en vuelo y hacerles variar su trayectoria.
- Sacar los vehículos de apoyo de caminos o carreteras para acceder a las zonas de despegue y aterrizaje.
- En Parque Nacional:
 - Actividades de vuelo libre y globo aerostático en las Zonas de Reserva y Zonas de Uso Restringido.
 - El sobrevuelo por debajo de los 10.000 pies en la zona Este, y 13.000 pies en la zona Oeste.
 - El establecimiento de áreas de despegue y aterrizaje.
 - El heliesquí, heliexcursión, paracaidismo y vuelo con ultraligero.

- En Parque Natural:
 - Actividades de vuelo libre y globo aerostático en la Zona de Reserva (A).
 - Las actividades aeronáuticas con motor por debajo de los 1.000 metros de altura sobre la vertical del terreno.
 - El establecimiento de áreas de despegue y aterrizaje en Zona de Reserva A.
 - El globo aerostático en las Zonas de Regulación Específica (B) en época de peligro alto de incendios (del 1 de julio al 30 de septiembre).
- En cuanto a la práctica del ala delta y parapente, sin perjuicio de lo establecido anteriormente, la Consejería competente en materia de medio ambiente podrá regular el acceso a los puntos de despegue y, en su caso, aterrizaje, para evitar la presencia masiva de usuarios.

BAÑO

No está permitido:

- Fuera de los lugares señalizados al efecto.
- En las lagunas del Parque Nacional.

BICICLETAS

A. Bicicleta de montaña (BTT)

Permitido (sin autorización):

- Por carreteras, carriles y pistas forestales de la red pública de caminos, incluidas aquellas que tengan cadenas o barreras; excepto por aquellas que tengan señalización de prohibición expresa de tránsito de bicicletas.
- Por la antigua carretera de Sierra Nevada GR 420 en su tramo cortado al tránsito de vehículos a motor, es decir, desde la Carihueta o Collado del Veleta hasta la Cañada de la Iglesia, en las proximidades del Chorrillo.
- Por circuitos o rutas señalizadas para bicicletas de montaña, como el carril de ciclismo de la Zubia o la ruta cicloturista Transnevada, más aquellas que en el futuro puedan crearse.

Requieren autorización:

- Actividades organizadas.
- Competiciones y pruebas deportivas.
- Marchas, concentraciones y otros eventos públicos.
- Empresas de turismo activo que oferten BTT.

No está permitido:

- Campo a través y por cortafuegos.
- En el Parque Nacional, por sendas, veredas y antigua pista del Chorrillo al Mulhacén.
- En el Parque Natural, por senderos de uso público exclusivamente peatonales señalizados al efecto.
- Competiciones en Parque Nacional, a excepción de las que se determinen en el epígrafe 5.2.3.1 y en el epígrafe 5.2.5.1, respectivamente, de su Plan Rector de Uso y Gestión.

B.- Descenso

Permitido (sin autorización):

En los circuitos de descenso autorizados, acondicionados y señalizados.

Requieren autorización:

- Actividades organizadas.
- Competiciones y pruebas deportivas.
- Eventos.
- Empresas de turismo activo que oferten descenso.

No está permitido:

- Fuera de los circuitos de descenso autorizados, acondicionados y señalizados para esta modalidad.

CIRCULACIÓN CON VEHÍCULOS A MOTOR

Permitido (sin autorización):

En caminos, pistas y carreteras de más de 2 m de ancho.

La circulación de vehículos a motor por los viales autorizados está limitada su velocidad a 30 km/h, salvo señal expresa que indique un límite diferente.

Requiere autorización:

Cuando se realicen en terrenos de la titularidad de la Consejería competente en medio ambiente y se trate de áreas dunares, zonas húmedas, terrenos blandos, zonas de reserva y cuando vayan caravanas de cuatro o más vehículos.

En caso de observación de fauna utilizando todoterreno, se seguirán las siguientes condiciones:

- La distancia mínima a los animales será de 100 metros.
- No se producirán ruidos o sonidos estridentes que puedan perturbar a la fauna.
- No se arrojarán alimentos ni se realizarán cebados en lugares de tránsito habitual de animales.
- No se interceptará la trayectoria de movimiento de los grupos de animales.
- No se utilizará iluminación artificial alguna.
- No se utilizará ningún sistema de atracción, captura o repulsión de los animales.

No está permitido:

- La circulación de motocicletas, automóviles y demás vehículos a motor campo a través, en cortafuegos y fajas auxiliares, en vías forestales de extracción de madera, en cauces secos o inundados, en servidumbres de los dominios públicos hidráulicos, caminos de anchura inferior a 2 metros y en senderos, fuera de las vías expresamente previstas para dichos vehículos.
- La circulación de trial, todoterrenos, 4x4 y vehículos a motor de cualquier tipo, salvo por los caminos habilitados para ello.
- La circulación de quads, cuadriciclos o cuádrimotocross vinculados a actividades de uso público.

ROMERÍAS Y FIESTAS POPULARES

Requiere autorización:

Las de menos de diez años de antigüedad y aquellas de más de diez años de antigüedad en las que se produzcan modificaciones de las condiciones establecidas en la última autorización otorgada.

Actividades sujetas a comunicación previa:

En el Parque Natural las de más de diez años de antigüedad cuando no se produzcan modificaciones de las condiciones establecidas en la última autorización otorgada.

DEPORTES DE NIEVE

Requiere autorización:

- El esquí de travesía cuando se realicen por caminos, pistas forestales u otros espacios donde exista limitación de acceso o de uso.
- Esquí alpino, esquí nórdico, snowboard y trineos cuando se realicen fuera de los lugares previamente designados mediante resolución de la Consejería competente en materia de medio ambiente.

No está permitido:

En Parque Nacional los deportes de nieve en cualquiera de sus modalidades, a excepción de la práctica del esquí alpino, esquí nórdico, snowboard y trineos, con las siguientes condiciones:

- El esquí alpino y snowboard en las pistas actualmente existentes en la zona de uso moderado de la Laguna de las Yeguas.
- La práctica de esquí nórdico de fondo y los trineos de tracción animal en las pista de las zonas de uso moderado del Puerto de la Ragua.
- Los trineo en las áreas habilitadas en las zonas de uso moderado del Puerto de la Ragua.

DESCENSO DE BARRANCOS Y DEPORTES ACUÁTICOS

Requiere autorización la práctica del barranquismo:

En Parque Natural cuando se realicen fuera de los lugares previamente designados mediante resolución de la Consejería competente en materia de medio ambiente y con las siguientes condiciones:

1. No se permite la captura o recolección de elementos naturales, ya sean animales, vegetales o minerales. No se podrá alterar ni dañar ninguna especie de flora o fauna, en especial aquellas incluidas en cualquier categoría de amenaza.
2. Se debe solicitar autorización expresa cuando se trate de la apertura y equipamiento de nuevos barrancos o reequipamiento de los existentes.
3. El equipamiento de nuevas vías y el reequipamiento de las existentes se hará con anclajes inoxidable.
4. No dejar marcas de pintura o de otro tipo en la vías.
5. No se permite la instalación de pasamanos, cables o escaleras metálicas.

Se recomienda, antes de realizar la actividad, que la persona interesada se informe, ante la Federación Andaluza de Deportes de Montaña, Escalada y Senderismo, la Sección de Rescate e Intervención en Montaña de la Guardia Civil y bomberos de la zona, del caudal que pueda llevar el río y del riesgo que presenta para la práctica del barranquismo.

No permitido en Parque Nacional:

- En cualquiera de sus modalidades.
- El buceo y el uso de embarcaciones o cualquier otro tipo de artilugios flotantes.

RECREO

El esparcimiento incluye aquellas actividades que se desarrollan en las áreas recreativas y son propias de las funciones esenciales de estos equipamientos complementarios.

Solo se podrá encender fuego con el fin de cocinar, en las dotaciones habilitadas específicamente para este fin, durante la época permitida en caso de que ésta esté prevista y con la precaución debida para evitar su propagación, utilizando como combustible leña o carbón.

Solo está permitido encender fuego en las barbacoas habilitadas al efecto.

La leña cortada que se ofrece para su uso en las barbacoas no debe sacarse fuera de las áreas recreativas.

Prohibido:

- Recolectar leña para combustible.
- La utilización del fuego salvo en las zonas habilitadas y señaladas a tal efecto.

Para prevenir incendios en periodos de sequía, se suele prohibir mediante una Orden especial, encender fuego en Terrenos Forestales y Zonas de Influencia Forestal entre el 15 de junio y el 15 de octubre, y en particular, para la preparación de alimentos incluidas las áreas de descanso de la red de carreteras, y las zonas recreativas y acampada aún estando habilitadas para ello.

ESCALADA

Requiere autorización:

- Cuando se realicen por caminos, pistas forestales u otros espacios donde exista limitación de acceso o de uso (escalada clásica).
- Cuando se realicen fuera de los lugares previamente designados mediante resolución de la Consejería competente en materia de medio ambiente (escalada deportiva).
- En zonas donde se produzca nidificación y cría de aves rapaces del 1 de enero al 15 de julio, periodo que podrá ser modificado si se realizan estudios que lo justifiquen.
- En Parque Nacional el equipamiento de nuevas vías de escalada, así como el reequipamiento de las existentes.

No permitido:

- En zonas expresamente excluidas por aplicación de la normativa de protección de especies silvestres y hábitat y en aquellas zonas en donde se puedan producir interferencias o afecciones a la fauna o a la flora.
- La instalación de vías ferratas.

ESPELEOLOGÍA

Requiere autorización:

- Cuando se realicen fuera de los lugares previamente designados mediante resolución de la Consejería competente en materia de medio ambiente.
- En Parque Nacional el acondicionamiento o equipamiento de las cavidades naturales.

No está permitido:

Usar equipos o materiales que dañen las cavidades y hacer inscripciones en las paredes, perturbar a los murciélagos u otros animales. Cuando la existencia de colonias de hibernación y cría de diversas especies de quirópteros o de flora protegidos por la normativa vigente así lo aconseje, la Consejería podrá prohibir o limitar las visitas.

PRUEBAS DEPORTIVAS

Requiere autorización: Cualquier tipo de competición deportiva, prueba o exhibición organizada, excepto las de esquí en cualquiera de sus modalidades que se realicen dentro de las subzonas C3 el Parque Natural.

No está permitido:

- Cualquier práctica o competición deportiva con vehículos terrestres a motor por caminos rurales, pistas forestales o carreteras.
- En el Parque Natural, fuera de circuitos expresamente previstos para las mismas, salvo que cuenten con autorización expresa.
- En el Parque Nacional, el levantamiento de mapas para pruebas de orientación y la realización de las mismas en las Zonas de Reserva y Zonas de Uso Restringido.
- En el Parque Nacional, la celebración de competiciones y pruebas deportivas, salvo las señaladas con carácter excepcional en el PRUG del Parque Nacional. Teniendo en cuenta su tradición, trayectoria de máximo respeto hacia los valores del Parque Nacional y en concordancia con lo que establece el Plan Director, se consideran compatibles las siguientes pruebas:
 - “Duatlon Sierra Nevada”.
 - “Raid Hípico Sierra Nevada”.
 - “Trofeo La Ragua de esquí de montaña”.
 - “Rally Sierra Nevada de esquí de montaña”.
 - Pruebas competitivas de bicicleta de montaña en las pista de la zona de uso moderado del Puerto de la Ragua.
 - Pruebas competitivas de deportes de invierno citadas en el apartado 5.2.2.3 del PRUG, en las zonas de uso moderado del Puerto de la Ragua y Embalse de la Yeguas.

SENDERISMO

Permitido (sin autorización): Cuando se realice en equipamientos públicos, caminos, pistas forestales u otros espacios donde no exista limitación de acceso o de uso.

Requiere autorización:

- Actividades organizadas.
- Cuando se realicen por caminos, pistas forestales u otros espacios donde exista limitación de acceso o de uso.
- Competiciones y pruebas deportivas.
- Marchas, concentraciones y otros eventos públicos.
- Empresas de turismo activo que oferten senderismo.

TURISMO ECUESTRE

Permitido (sin autorización):

Cuando se realice en equipamientos públicos, caminos, pistas forestales u otros espacios donde no exista limitación de acceso o de uso.

Requiere autorización:

Cuando se realicen por caminos, pistas forestales u otros espacios donde exista limitación de acceso o de uso.

Prohibido:

En senderos de uso público exclusivamente peatonales.

AUTORIZACIONES Y NOTIFICACIONES

Cualquier actividad organizada por persona física o entidad pública o privada requerirá autorización. A estos efectos se entiende actividad organizada como aquella actividad promovida y gestionada para un grupo de participantes por una persona que se hace responsable de la actividad y del grupo.

Cualquier tipo de actividad deportiva no competitiva y no contemplada en el Plan Rector de Uso y Gestión del Parque Nacional y Parque Natural de Sierra Nevada requerirá autorización de la CMA, que podrá establecer condiciones para su desarrollo.

Las solicitudes de autorización deberán presentarse en el plazo de dos meses antes de la fecha prevista para el inicio de la actividad o prueba deportiva, aunque mediante procedimiento abreviado, dicho plazo se reducirá a 15 días para la realización de las actividades previstas en el epígrafe 5.4.5.1. del Plan de Ordenación de los Recursos Naturales de Sierra Nevada. En caso de no ser notificada la resolución en dichos plazos, podrá entenderse estimada la solicitud de autorización. No obstante, no podrán adquirirse por silencio administrativo facultades contrarias a las normas reguladoras del espacio natural o que transfieran la persona solicitante facultades relativas al dominio público o al servicio público.

La Consejería competente en medio ambiente estará exenta de responsabilidad por accidentes producidos como consecuencia de la actividad que se autoriza.

PETICIONES DE AUTORIZACIÓN

Las peticiones de autorización por particulares, asociaciones y empresas deberán incluir como mínimo:

- La descripción detallada de la actividad para la que se requiere la autorización.
- Datos del solicitante o del grupo que va a realizar la actividad y de su responsable.
- La identificación de los equipos, infraestructuras y dotaciones, en caso de que se requieran, para el desarrollo de las actividades y que sea necesario trasladar al espacio natural.
- Número máximo de personas que participarán en la actividad.
- Fechas o periodo en el que se pretende llevar a cabo la actividad.
- Lugar donde se efectuará la actividad.
- Descripción y track del itinerario concreto en las actividades que lo requieran.
- Cuando la actividad en cuestión afecte a terrenos de propiedad privada se deberá incluir asimismo autorización expresa de los titulares de los mismos.

Para presentar escritos y comunicaciones de carácter general (autorizaciones, solicitudes varias, peticiones, etc.).

1. Se accede a la Presentación Electrónica General de la Junta de Andalucía. Los datos a cumplimentar son: datos personales, destinatario u órgano al que dirige el formulario (selecciónalo a través del desplegable) y los campos Expone y Solicita. Se adjunta la documentación que se quieras aportar.
2. Se firma electrónicamente la presentación para que se pueda realizar el registro. Una vez realizado este, el sistema devolverá un recibo con los datos del mismo, incluyendo la fecha y hora y el número de entrada en el Registro Electrónico Único de la junta de Andalucía. <https://ws050.juntadeandalucia.es/vea/faces/vi/procedimientoDetalle.xhtml>.
3. Además se debe adjuntar solicitud oficial del parque (comunicación o autorización) cumplimentada y demás documentos que detallen la actividad (mapas, memorias, programas, etc.).

NOTA: Para agilizar la tramitación, enviar la solicitud al centro administrativo del ENSN (pnsierranevada.usopublico.csmaea@juntadeandalucia.es; pnSierraNevada.csmaea@juntadeandalucia.es;) con el recibo del registro, la solicitud oficial del parque (comunicación o autorización) y demás documentos que detallen la actividad (mapas, memorias, programas, etc.).

SIERRA NEVADA

RECOMENDACIONES Y SEGURIDAD



Comportamiento responsable

EN EL PARQUE NACIONAL Y PARQUE NATURAL DE SIERRA NEVADA

Las actividades en la naturaleza se desarrollan en lugares de indudables valores ecológicos, paisajísticos y culturales. La mayoría de las veces nos movemos en espacios naturales protegidos y, en algunas ocasiones, por desconocimiento o dejadez provocamos efectos negativos para los ecosistemas, para las especies y para los visitantes.

Con sencillas recomendaciones, agrupadas en los siguientes epígrafes, disfrutaremos de nuestra experiencia de ocio, deporte o Ecoturismo en Sierra Nevada sin provocar

daños al medio ambiente:

1. Deja a los animales tranquilos.
2. Que no se note que has estado aquí.
3. Sé responsable con el patrimonio cultural, deja todo como está.
4. Respeta a la gente del lugar así como a los visitantes con los que te encuentres.
5. Consume productos 100% autóctonos.
6. Disfruta de Sierra Nevada pero seguro.
7. “Las normas están para cumplirlas” por tu bien y por el de la Sierra.



Deja a los animales tranquilos

Con el aumento de las actividades de naturaleza, la presencia humana en los espacios naturales protegidos se ha incrementado alterando el comportamiento de aquella fauna más oportunista, siendo esto perjudicial tanto para los animales como para las personas.

- Cuando te acompañe tu perro, asegúrate de que no perturbe a la fauna silvestre, los animales de granja u otras personas. Las aves que anidan en el suelo pueden abandonar su nido ante la amenaza de un perro. El control de nuestra mascota implica que vaya cogido con su correa.

- No des de comer a los animales silvestres, esto cambia sus pautas alimenticias y su conducta, y puede convertirse en un elemento negativo para su supervivencia.

Son cada vez más frecuentes los hurtos de comida y las agresiones de los zorros a excursionistas por estos cambios de hábitos. También la cabra montés se hace más confiada, convirtiéndose en un blanco fácil para los cazadores furtivos.

- La víbora es imprescindible para mantener el equilibrio del hábitat natural en buen estado. Protégete con buen calzado y evita molestarla.

- Las especies invasoras ponen en peligro la fauna y flora autóctona, ¡nunca abandones a tu mascota en la naturaleza!.

- Si hacemos demasiado ruido molestaremos a la fauna y nos perderemos la oportunidad de observarla y escucharla en su estado natural.



Que no se note que has estado aquí

- Las lagunas son unos ecosistemas muy frágiles donde los seres que viven en ellas se mantienen en un delicado equilibrio, por tanto el baño de personas o animales en ellas pueden fácilmente alterarlo.
- Por el mismo motivo, prescinde de productos químicos en la naturaleza, como pueden ser jabones o detergentes.
- En los prados cercanos a las lagunas, los llamados “borreguiles”, se concentra una alta cantidad de especies únicas o exclusivas. Hay que evitar aplastarlas colocando tiendas o haciendo vivacs sobre ellos. Elige siempre un lugar retirado y seco, y de paso evitarás mojararte.
- No construyas corraletas de piedra sobre los borreguiles porque los deterioran y pueden cortar la red de drenaje que alimenta las lagunas. Busca un refugio o un abrigo natural como resguardo.
- Los incendios pueden ser tan devastadores para la vida silvestre y los hábitats como lo son para las personas y bienes, así que ten cuidado con el fuego y los cigarrillos en cualquier época del año.
- No dejes basura en el campo, ni siquiera la orgánica. Unas simples cáscaras estropean significativamente la pureza del paisaje y ejercen un “efecto llamada” invitando a otros a dejar sus propios restos. La biodegradación en la alta montaña es lenta y la basura puede alterar los equilibrios ecológicos. Tampoco la escondas debajo de las piedras o entre las rocas.
- Una excesiva concentración de visitantes en ocasiones y lugares concretos amenazan los valores del territorio además de alterar la calidad de la visita; opta por sitios no masificados y menos sensibles.
- Si cortamos o arrancamos la vegetación, o incluso recogiendo sus frutos, flores y semillas, estamos provocando daños y privando a otras personas de disfrutar de verdaderos tesoros botánicos. Muchas de estas especies son singulares y endémicas. Algunas están muy amenazadas, con poblaciones escasas.



Sé responsable con el patrimonio cultural deja todo como está

- En el campo es frecuente encontrar elementos de patrimonio cultural y etnográfico con diferente estado de conservación. Evita subirte o dañar las ruinas, molinos, muros, cortijos, etc., que te encuentras en el camino, déjalas que “te cuenten su historia”.
- Utiliza los senderos y caminos existentes. No abras nuevas trochas porque pueden dar lugar a procesos de erosión y grandes cárcavas, además de ocasionar un daño directo a la flora y a la fauna invertebrada.
- No camines por el interior de las acequias o por el borde cuando éste es estrecho, ya que podemos romperlas o deteriorarlas. Sólo en el caso de existir una senda clara junto a la acequia se puede andar por ella. Igualmente nunca se debe transitar con caballos por las acequias.
- Sé respetuoso con los refugios-vivacs, se agradece mucho encontrarlos limpios, sin basura y en buenas condiciones.



Respetar a la gente del lugar así como a los visitantes con los que te encuentres

Ten en consideración a la población local y a otras personas que también estén disfrutando de actividades al aire libre. Recuerda que tus acciones pueden afectar a los medios de subsistencia de las personas que viven en o del campo.

Coopera con la gente que trabaja en el campo siguiendo sus indicaciones cuando estén realizando faenas agropecuarias.

Procura no dejar restos de tus deposiciones a la vista, resulta bastante incómodo para otros usuarios.

Al montar en bicicleta o conducir un vehículo aminora la velocidad a la vista de caminantes y cede el paso si es necesario.

Respetar las propiedades particulares y las actividades de agricultores y ganaderos. Respetar vallados, rediles y demás instalaciones. Cuando encuentres cancelas en los senderos déjalas como estaban para evitar



Recoge los residuos de tu higiene personal piensa en lo que no te gustaría encontrarte

El aumento de visitantes en Sierra Nevada está provocando nuevos problemas ambientales y sanitarios. Por ejemplo, la acumulación de excrementos humanos, papel higiénico, toallitas y otros en determinadas zonas, como alrededores de refugios-vivac, áreas recreativas, miradores y otros lugares muy frecuentados, degrada los ecosistemas y deteriora la calidad de la visita.

La acumulación de estos residuos en ciertos puntos del territorio empieza a ser muy desagradable, además de las consecuencias sanitarias y ambientales que conlleva. En las mejores condiciones tu excremento tardará más de un año en desaparecer, algo más el papel, y más aún toallitas, compresas o pañales.

Por otra parte, en alta montaña el frío retarda la actividad microbiana frenando el proceso de descomposición.

Algunas recomendaciones sobre cómo puedes cumplir con tus requerimientos

fisiológicos de un modo amable y respetuoso con la Naturaleza.

- Busca un lugar alejado de caminos, refugios y otros equipamientos de uso público para hacer tus necesidades fisiológicas.
- Selecciona un sitio a más de 60 metros de fuentes, lagunas o cursos de agua
- No lo hagas sobre los neveros.
- Entierra tus excrementos. La forma más eficaz de facilitar la degradación de nuestras heces es depositarlas en un agujero de unos 15 cm. de profundidad y después enterrarlas. Si no es posible, cúbrelos con tierra o piedras. Si quieres dar un paso más, llévatelos en una bolsa.
- Recoge y deposita en tu bolsa el papel higiénico, toallita, etc. utilizados. No los quemes.
- Deja la bolsa en un contenedor apropiado.



*Disfruta de Sierra Nevada con **SEGURIDAD***

- Planifica bien la actividad que vas a realizar. Busca información sobre la ruta. Es bueno llevar un mapa de la zona a visitar y en su caso guías, brújula o GPS. Prepárala estimando su duración.
- Si no estás seguro de la ruta a realizar, es mejor contar con un guía local (www.ecoturismosierranevada.com).
- Se consciente de tus capacidades, disposición de material y conocimiento del medio, no pongas en peligro tu seguridad y la de tus acompañantes por una meta.
- En montaña el tiempo es cambiante pudiendo provocar situaciones peligrosas. Infórmate muy bien del tiempo de la zona que vas a visitar y ve convenientemente equipado. Recuerda que en montaña el tiempo puede cambiar rápidamente (www.aemet.es).
- Evita salir solo. Si finalmente lo haces, comunica tu recorrido y hora prevista de regreso a otras personas.
- Es conveniente tener conocimientos de primeros auxilios y del protocolo de actuación en caso de que haya accidentados o se produzca una situación de peligro. En caso de accidente llama al 112.
- Llevar un teléfono móvil es útil en caso de emergencia, pero recuerda que no en todos los sitios hay cobertura y que debes tener batería suficiente para poder comunicarte.
- En Sierra Nevada el terreno puede ser extraordinariamente abrupto. Salvo por motivos justificados, no abandones los senderos ni tomes atajos.
- En alta montaña la indumentaria y el material a utilizar son muy importantes. Equípate de acuerdo a los posibles cambios de tiempo de cada estación y recuerda: en condiciones invernales siempre crampones y piolet, y durante todo el año, gafas de sol y crema protectora.
- Infórmate de las condiciones del recorrido que vas a realizar en las oficinas del Espacio Natural de Sierra Nevada.

LA SEGURIDAD EN SIERRA NEVADA EN CADA ESTACIÓN DEL AÑO

En otoño:

En otoño los principales riesgos en Sierra Nevada están asociados a los cambios bruscos de tiempo, las tormentas eléctricas, los borreguiles helados y las primeras nevadas.



Cambios bruscos de tiempo

Uno de los peligros potenciales típicos del otoño en la alta montaña son los cambios bruscos de tiempo asociados a fuertes caídas de las temperaturas. En cuestión de horas puede pasarse de un tiempo primaveral a un tiempo invernal con precipitaciones de nieve. En Sierra Nevada se han producido en otoño accidentes mortales de excursionistas sorprendidos por cambios bruscos de tiempo en la alta montaña.

Recomendaciones:

- Llevar siempre en la mochila ropa de abrigo similar a la que se lleva en invierno (aunque no se use). Es importante que el calzado sea apto para caminar por nieve.
- Hacia final del otoño, cuando ya hay nieve en las zonas altas, llevar botas de montaña, piolet y crampones.
- Informarse del tiempo antes de cada salida (www.aemet.es).

Tormentas eléctricas

En otoño son frecuentes las tormentas eléctricas en Sierra Nevada. Pueden ir acompañadas de granizo, fuertes vientos y bajadas generalizadas de temperatura.

Recomendaciones:

- Consultar partes fiables dado que Sierra Nevada tiene su especial microclima y pueden no ser muy exactos los partes para Andalucía o Granada.
- Con pronóstico de tormenta lo mejor es dejar la actividad para otro día. (Ver recomendaciones que se dan para este mismo apartado en primavera).

Borreguiles helados

Con la bajada nocturna de las temperaturas los borreguiles (prados de montaña) encharcados se hielan. En estas condiciones, estos prados aparentemente inofensivos se convierten en peligrosos toboganes helados. La hierba que sobresale del hielo puede hacer pensar que uno no resbalará al intentar cruzarlos, pero a menos que se lleven crampones, la caída está asegurada.

Recomendaciones:

Nunca se debe intentar cruzar un borreguil helado, aunque parezca que tiene poca pendiente. Lo más recomendable es rodearlo por arriba o por debajo. Los bastones no evitarán que resbalemos.

Primeras nieves

Aunque en otoño la nieve es todavía escasa suele ser motivo de accidentes. La roca esquitosa de la Sierra se vuelve extremadamente resbaladiza cuando está espolvoreada de nieve, incrementando el riesgo de caídas, sobre todo cuando se transita por terreno escarpado en estas condiciones. Las nevadas de finales de noviembre pueden dejar las zonas más altas en condiciones casi invernales. A los pocos días de una borrasca, el sol puede compactar la nieve dando lugar a peligrosas pendientes de nieve dura.

Recomendaciones:

Nunca se debe intentar cruzar una pendiente de nieve dura con botas de trekking. A menos que se disponga del equipo apropiado (botas de montaña, crampones y piolet), es mejor rodear y evitar estas pendientes.

En invierno:**El viento**

En invierno en Sierra Nevada el viento es un factor de riesgo por si solo. Incluso en días de buen tiempo, puede resultar peligroso transitar por las zonas altas si soplan fuertes vientos. En el observatorio del Instituto de Astrofísica situado en la loma de Dílar se han llegado a medir vientos de 240 km/h. Un viento así puede levantarte fácilmente del suelo y desplazarte decenas de metros. Si esto sucede en una zona relativamente llana todo queda en un

gran susto, pero si sucede en una cresta con fuertes pendientes o paredes a los lados, las consecuencias pueden ser mortales. Estas fuertes corrientes de aire pueden afectar a las zonas más altas, mientras que en cotas 500 ó 1000 metros por debajo reina una calma casi total. Podemos tener por encima de los 3.000 metros temperaturas de -15°C y soplar un viento de 64 km/h, con lo que la percepción de frío es de -42°C . En esta situación basta 1 minuto de exposición al viento para que las partes del cuerpo expuestas al viento se congelen (en ponerse un crampón sin guantes puede tardarse incluso más cuando las manos se quedan entumecidas).

El otro peligro del viento es la hipotermia y las congelaciones que pueden llegar a producir si no se va lo suficientemente equipado. El viento incrementa notablemente la sensación de frío (existen tablas para calcular la sensación térmica por efecto combinado del viento y las bajas temperaturas). Por ejemplo un día de invierno soleado en Sierra Nevada,

Recomendaciones:

- Llevar suficiente ropa de abrigo en la mochila, aunque luzca sol. En invierno hay que llevar la ropa pensando siempre en las peores condiciones que se puedan dar.
- Dejar la actividad prevista para otro día si soplan fuertes vientos en las zonas altas. Cambiar la actividad por otra a cotas más bajas donde no se sienta tanto el viento.
- Si nos sorprende un fuerte viento en la zona de cumbres, descender inmediatamente. Evitaremos caminar de frente al viento, cambiando el itinerario de vuelta si es preciso. Si la situación se complica, es mejor bajar por otra vertiente de la Sierra a forzar una peligrosa bajada hacia nuestro punto de partida. Con fuertes vientos hay que evitar las lomas, collados, cumbres y aristas.

No hagáis paradas para descansar en lugares en los que no estéis completamente resguardados del viento. Una parada de pocos minutos en un lugar expuesto a viento fuerte con temperaturas muy bajas, hará caer en picado vuestra temperatura interna, lo que incrementará notablemente el riesgo de congelaciones.

Mal tiempo y ventiscas



Es sorprendente la rapidez con que cambia el tiempo en montaña. En cuestión de minutos un día apacible y soleado puede convertirse en un auténtico infierno. En invierno cuando llega el mal tiempo suele darse una combinación de precipitaciones de nieve, viento, niebla y bajada de las temperaturas. Esta mezcla es lo que en montaña se conoce como ventisca. Las ventiscas desorientan, congelan y causan accidentes mortales en Sierra Nevada, sobre todo entre montañeros y excursionistas con poca experiencia. No siempre estos accidentes se deben a la falta de ropa de abrigo, puesto que a veces las víctimas llevaban ropa suficiente ¡pero dentro de la mochila!.

A veces es el pánico, al sentirse perdidos y ante la proximidad de la noche, y el cansancio y el abatimiento, el motivo de la tragedia. Se requiere mucha experiencia y serenidad para actuar correctamente cuando uno se pierde en medio de una fuerte ventisca. Esta es una situación dura y peligrosa incluso para montañeros experimentados.

Recomendaciones:

- Nunca infravalorar los pronósticos de mal tiempo en montaña.
- Si a pesar de todo se sale, darse inmediatamente la vuelta en cuanto la situación empieza a ponerse seria. No hay que esperar a que la ventisca se desencadene para darse la vuelta. Cuando el mal tiempo se avecina, el guía no debe ceder nunca a la presión de los clientes.
- Con tiempo dudoso, es recomendable llevar siempre unas gafas de esquí de doble pantalla (para que no se empañen) en la tapadera de la mochila. Con ventisca, las gafas normales de montaña se empañan o cubren de escarcha rápidamente disminuyendo aun más la escasa visibilidad.
- Si la ventisca os sorprende, el guía evitará que el grupo se separe. Caminar muy juntos todo el tiempo e incluso encordarse para evitar que alguien se separe del grupo y se pierda cuando la visibilidad es escasa. Equiparse completamente antes de que la situación empeore del todo, ajustando bien todos los cierres de la vestimenta. No esperar a que haya oscurecido para ponerse las linternas frontales.

Quienes guían grupos en montaña deberían realizar prácticas por su cuenta en zonas relativamente accesibles y en condiciones de mal tiempo y ventisca, para conocer la severidad de estas circunstancias y saber como afrontarlas, antes de que esta situación le sorprenda llevando clientes.

Tormentas de hielo

Esto no significa que llueva hielo sino que después de cierto tipo de borrascas (en las que llueve en altura), todo queda recubierto por una dura capa de hielo, las rocas, los edificios, las torres y los cables de los remontes mecánicos, los postes, los árboles, los coches, etc.

Los días que siguen a una tormenta de este tipo, la Sierra queda recubierta por una dura capa de hielo cristalino, tan bella como peligrosa. Cuando se dan estas circunstancias la Sierra está muy peligrosa y siempre se producen accidentes graves o mortales. Una suave pendiente de 25º ó 30º chapada de hielo se convierte en un mortal tobogán helado en caso de caída.

Recomendaciones:

Abstenerse de subir con clientes cuando se den estas condiciones. Cambiar la actividad por otra en zonas más bajas y libres de hielo.

Si a pesar de todo se sube conviene tener en cuenta lo siguiente. Es estas circunstancias son imprescindibles crampones bien ajustados y afilados y una excelente técnica de cramponaje para transitar con relativa seguridad por las pendientes heladas. Con este hielo lo más recomendable es llevar un bastón con punta afilada en la mano izquierda para que nos ayude a mantener el equilibrio (los de punta roma resbalarán y nos harán perder el equilibrio). Antes de empezar a caminar comprobar que el bastón muerde bien con un pequeño golpecito en el hielo. En la mano derecha llevaremos el piolet cogido de la empuñadura y con la dragonera ajustada a la muñeca. No obstante hay que tener en cuenta que ni el bastón ni el piolet servirán para detener una caída si resbalamos en una superficie de hielo duro como ésta. Encordarse para caminar sólo servirá para que si uno cae arrastre a todos los de la cordada. La seguridad que da la cuerda en estas circunstancias es pura ilusión.

Aludes

En invierno en Sierra Nevada los aludes más peligrosos son los de nieve polvo y los de placa. Los primeros pueden producirse durante una jornada de intensas nevadas por acumulación de nieve fresca en las laderas. Los de placa se dan en las vertientes a sotavento de los vientos dominantes. En ellas se forman las peligrosas placas de viento. Estas placas son especialmente peligrosas durante los días que siguen a una borrasca, mientras las capas de nieve se transforman y asientan. Pero las placas de viento pueden seguir siendo peligrosas semanas después de la última precipitación de nieve y pueden romperse y provocar un alud, por el sólo efecto de la gravedad o por el paso de montañeros o esquiadores.

Recomendaciones:

- No aventurarse por pendientes con nieve reciente, nieve suelta, polvo y profunda.
- Evitar las medias laderas por pendientes a sotavento de los vientos dominantes.

- Llevar pala, sonda y ARVA, cuando se transite por alta montaña en invierno, por zonas propensas a aludes.
- Evitar las grandes laderas convexas y las laderas con grandes “embudos” en su parte alta.

En primavera:

En primavera los principales riesgos son debidos a los aludes por el deshielo y las tormentas eléctricas. También animales peligrosos como la víbora salen de su letargo con la subida de temperaturas.

Aludes de primavera

En Sierra Nevada se han producido grandes aludes en primavera incluso por debajo de los 2.500 m. En época de deshielo hay que evitar transitar por el fondo de valles altos dominados por grandes escarpes; los aludes de nieve llegan a tapar el cauce del río. Tampoco es prudente transitar por laderas cargadas de nieve durante el invierno.

Recomendaciones:

Para estar a salvo de los aludes de primavera, planificar los recorridos siguiendo aristas, lomas y crestas durante esta estación, o por las vertientes más soleadas una vez que van quedando libres de nieve.

Tormentas eléctricas

En Sierra Nevada quizás sea en el mes de mayo cuando se registran mayor número de tormentas eléctricas. Las tormentas en montaña son especialmente intensas y peligrosas en montaña, y este riesgo no debe nunca infravalorarse.

Recomendaciones:

- Con pronóstico de tormenta abstenerse de subir a la Sierra. Aunque existen protocolos de actuación divulgado a través de manuales en caso de tormenta, lo mejor es no tener que ponerlos a prueba, porque nadie puede asegurar que realmente funcionen. Si alguien es alcanzado por un rayo se le debe intentar reanimar con masaje cardiaco y respiración boca a boca. A veces el afectado tan sólo sufre pequeñas heridas internas además de una parada cardiorrespiratoria, consecuencia de la tremenda descarga que pasa por su cuerpo, y podemos salvarle la vida si le aplicamos inmediatamente estas técnicas de reanimación.

En verano:

Es la estación con un tiempo más estable y julio más que agosto. El riesgo más acusado son las tormentas eléctricas que suelen darse en agosto. También hay que protegerse de las altas temperaturas (evitar andar en horas centrales del día) y mantener una buena hidratación, y prevenir así posibles golpes de calor.



PELIGRO: ALTA MONTAÑA
DANGER: HAUTE MONTAGNE
DANGER: HIGH MOUNTAIN



Caminar fuera de sendas y caminos.
 Marcher hors de sentiers et chemins.
 To walk out of the trails and paths.



Atravesar neveros y pendientes con nieve dura o hielo.
 Traverser des congères et des pentes neigeées ou glacées ou en neige dure.
 To cross places with ice or frozen snow.



Andar sobre lagunas heladas.
 Marcher sur les lacs glacés.
 To walk over the ice surfaces of the lakes.



Realizar travesías o ascensiones sin el equipo adecuado.
 Effectuer des randonnées ou des ascensions sans le matériel adapté.
 To trek or climb without the appropriate equipment each season of the year.



Transitar de noche.
 Randonner la nuit.
 To walk at night.



Transitar por la montaña existiendo riesgo de aludes.
 Parcourir la montagne risque d'avalanches.
 To walk in the snow with avalanche's danger..



Introducirse en el cauce de ríos, arroyos y barrancos.
 Risque de montée rapide des eaux.
 To enter in rivers and streams.



Transitar por la base de paredes naturales o cortados: riesgo de caída de piedras.
 Marcher près de la base des parois: risque d'éboulements.
 To walk under the walls and cliffs: stone fall's danger.



En precipicios usar prismáticos, filmar o fotografiar desde su borde.
 Utiliser des jumelles, des appareils photo ou des caméras au bord des précipices.
 To use binoculars and photo or video cameras near the cliffs.

SIERRA NEVADA

DESARROLLO SOSTENIBLE

La Consejería de Sostenibilidad y Medio Ambiente de la Junta de Andalucía, y con ella el Parque Nacional y Parque Natural Sierra Nevada tienen entre sus objetivos el desarrollo sostenible de la población que vive en el mismo y en su ámbito de influencia, contando para ello con diversos planes y proyectos, entre los que se encuentran la Carta Europea de Turismo Sostenible y la marca Parque Natural de Andalucía.




EUROPARC
Turismo Sostenible en
Espacios Protegidos

La **Carta Europea de Turismo Sostenible (CETS)** es un reconocimiento que otorga la Federación EUROPARC, organización que reúne a espacios naturales protegidos de diferentes países europeos, y que se basa en un compromiso y acuerdo voluntario entre los actores implicados en el desarrollo turístico para llevar a la práctica una estrategia local a favor del **turismo sostenible**, de manera que contribuya positivamente y equitativamente al desarrollo económico y a la plenitud de los individuos que viven, trabajan o realizan una estancia en los espacios protegidos.

El Parque Nacional y Parque Natural Sierra Nevada, adherido a la CETS en 2004, ha venido trabajando desde entonces, junto con las partes relacionadas con el turismo en el espacio protegido, en la aplicación de una Estrategia y un Plan de Acción, permitiendo avanzar en los principios de la Carta Europea de Turismo Sostenible.

En 2024 Sierra Nevada renueva por cuarta vez la adhesión a la CETS, con la puesta en marcha de una nueva Estrategia y un nuevo Plan de Acción 2024-2028, cuyos objetivos generales son:

- Incrementar la coordinación entre las entidades públicas y privadas, asociaciones del territorio y demás colectivos locales.
- Proporcionar acceso seguro, universal y de calidad a los equipamientos y servicios.
- Fomentar la valoración hacia el territorio, implicando a población y visitantes en su conservación.
- Posicionar la CETS como un elemento identitario del turismo en Sierra Nevada.
- Poner en valor el patrimonio como apoyo al desarrollo socioeconómico.
- Reducir la huella de carbono, la contaminación y promover el uso racional de los recursos.



Dentro del objetivo de fomentar la valoración hacia el territorio, implicando a población y visitantes en su conservación, el Parque Nacional y Parque Natural contempla la actuación de acreditar **empresas por la CETS como puntos de información en el Espacio Natural**, con la finalidad de:

- Divulgar el Parque Nacional y Parque Natural de Sierra Nevada y la Red de Espacios Protegidos de Andalucía, mejorando los conocimientos sobre los parques y los equipamientos y servicios de uso público que los empresarios ofrecen a los visitantes.
- Sensibilizar sobre la protección de Sierra Nevada al aportar también información sobre las funciones y actuaciones de la Consejería de Sostenibilidad y Medio Ambiente a favor del patrimonio natural y cultural, así como sobre las condiciones de ejecución y compatibilidad de las distintas actividades de Uso Público que pueden realizarse en el Espacio.
- Aumentar la calidad de los establecimientos turísticos del área de influencia socioeconómica del Espacio Natural. El empresario recibe la formación necesaria para perfeccionar la recepción de los turistas, incluyendo información de los parques como valor añadido.
- Mejorar la distribución de los visitantes en el territorio al facilitar una información más completa de elementos de interés. De esta manera se descarga la presión de las áreas más masificadas, se ayuda a la conservación de las zonas más frágiles y se favorece un reparto más equitativo de los beneficios económicos del turismo entre las



Empresas turísticas adheridas a la CETS. Esta iniciativa también contempla la distinción, en los espacios protegidos acreditados, de aquellas empresas que más y mejor se esfuerzan por hacer sostenible su actividad y colaborar con los gestores del espacio. Son las empresas vinculadas al sector turístico las que voluntariamente pueden solicitar su adhesión a la Carta Europea de Turismo Sostenible. Este reconocimiento es mucho más que otra nueva marca de calidad, porque además garantiza una auténtica colaboración entre la empresa y el espacio protegido para avanzar en el desarrollo del turismo sostenible.

Más información: <https://redeuroparc.org/carta-europea-turismo-sostenible/>



La **Marca Parque Natural de Andalucía** es un distintivo de calidad promovido por la Consejería de Sostenibilidad y Medio Ambiente. El régimen jurídico y el procedimiento de concesión de la licencia de uso está regulado por la Orden de 15 de diciembre de 2004, modificada por Decreto-ley 26/2021, de 14 de diciembre, por el que se adoptan medidas de simplificación administrativa y mejora de la calidad regulatoria para la reactivación económica en Andalucía.

Certifica productos y servicios elaborados o prestados en un parque natural y en su área de influencia socioeconómica, excluidos los núcleos urbanos con más de 100.000 habitantes.

Posibilita nuevos canales de promoción, difusión, comercialización y venta.

Sus principales objetivos son fomentar un modelo de desarrollo socioeconómico sostenible en los parques naturales y nacionales de Andalucía, con medidas que favorecen la permanencia y la calidad de vida de las poblaciones que residen en ellos y ofrecer al visitante unos productos y servicios diferenciados, asociados a los valores medioambientales de los parques, que potencien la imagen de calidad y excelencia, donde prima lo natural, artesanal y auténtico.

Sectores a los que se dirige son:

- **Productos Artesanales.** Son productos que no se encuentran en la naturaleza como tal. Proceden de la transformación y/o combinación de otros productos, efectuada mediante procesos totales o parcialmente manuales que impliquen que las características de dicho producto se vean determinadas, al menos en parte, por la habilidad y experiencia del productor.
- **Turismo de Naturaleza.** Se trata de los servicios que tienen por objeto atender alguna necesidad de los usuarios turísticos o de aquellos otros que lo demandan, relacionada con su situación de desplazamiento de su residencia habitual por motivos distintos a los de carácter laboral.
- **Productos Naturales.** Son productos que se encuentran en la naturaleza como tal, bien aislados o integrados en otros y que se obtienen directamente o mediante procesos físicos simples donde no se usen agentes químicos, a excepción del agua, tales como prensado, destilación simple, decantación, centrifugación, evaporación, etc. Están excluidos los productos obtenidos de materias primas no renovables.



Alojamientos

Reconocimiento / Acreditación



Punto de Información del ENSN, acreditada por la CETS



Adherida a la CETS



Licenciataria de la marca Parque Natural de Andalucía

Idiomas



Inglés



Alemán



Francés

Adaptación a espacios

Aceptan mascotas



Zona infantil de juegos



Accesibilidad universal

Equipamientos



Cargador vehículos eléctricos



Cargador bicicletas



Taller de reparación de bicicletas



Transfer bajo demanda



Guarda equipaje / bicicletas

Restauración



Menú ecológico / orgánico



Menú vegetariano / vegano



Menú adaptado a alergias

Para mejorar el confort



Espacio usos múltiples



Biblioteca



Zona cocina



Piscina

Amigos del MA



Energías renovables



Compensación huella de CO2

H: Hotel

CR: Casa Rural

AT: Apartamento turístico

P: Pensión

VTAR: Vivienda Turístico de Alojamiento Rural




Albergue





















Camping




R: Restaurante

Gr: Granada

Al: Almería

	Empresa	Tipo	Municipio	Web/Teléfono	Distintivos		
							
ALOJAMIENTOS							
1	La Jirola	CR	Abrucena (Al)	casasruraleslajirola.com			√
2	Aula de Naturaleza Paredes		Abrucena (Al)	auladenaturalezaparedes.es	√	√	√
3	Casas Cuevas del Tío Tobas	AT (3 LL)	Alcudia de Guadix (Gr)	tiotobas.com	√	√	
4	Casa de Gloria	CR	Bayárcal (Al)	lacasadegloria.es	√	√	
5	Aula de Naturaleza La Alpujarra	AT (1 Llave)	Bérchules (Gr)	campamentoalpujarra.es	√	√	
6	El Cercado de Bérchules	AT (3 Llaves)	Bérchules (Gr)	elcercadoalpujarra.com	√		
7	Casalpujarra	AT	Bubión (Gr)	casalpujarra.com	√		
8	Nueva Alcazaba	H****	Busquistar (Gr)	hotelnuevaalcazaba.com	√		
9	Alquería de Morayma	H**	Cádiar (Gr)	alqueriamorayma.com	√	√	
10	Finca Los Llanos	H***	Capileira (Gr)	hotelfincalosllanos.com	√	√	
11	Alfajía de Antonio	H*	Capileira (Gr)	hotelruralalpujarra.com	√		
12	Poqueira / Real de Poqueira	Host**/ H**/H***	Capileira (Gr)	hotelespoqueira.es	√		
13	Reina Aixa	H**	Cogollos de Guadix (Gr)	hotelreinaaixa.com	√		
14	Aula de Naturaleza Ermita Vieja	Albergue	Dílar (Gr)	huertoalegre.com	√	√	
15	Zerbinetta	H***	Dílar (Gr)	hotelzerbinetta.com	√	√	
16	Granja Escuela "El Molino de Lecrín"	P	Dúrcal (Gr)	elmolinodelecrin.wordpress.com	√	√	
17	Granada by Pierre & Vacances	H****	Granada	pierreenvacances.com	√		
18	Barceló Granada	H*****	Granada	barcelo.com/es-es/barcelo-granada-congress	√		
19	Palacio Gran Vía a Royal Hideaway	H*****	Granada	barcelo.com/es-es/palacio-gran-via-a-royal-hideaway-hotel	√		
20	Las Lomas	Camping	Güejar Sierra (Gr)	campinglaslomas.com	√	√	
21	Cortijo Los Arbolitos	VTAR	Güejar Sierra (Gr)	lacasitadelnogal.com	√	√	
22	Arroyo de la Greda	CR	Güejar Sierra (Gr)	arroyodelagreda.com	√	√	
24	Postero Alto	Refugio	Jérez Marquesado (Gr)	refugioposteroalto.es	√		
25	Alcadima	H***	Lanjarón (Gr)	alcadima.com	√	√	√
26	Andalucía	H***	Lanjarón (Gr)	hotelandalucia.es	√		
27	Castillo Lanjarón	H***	Lanjarón (Gr)	hcastillolanjaron.com	√		
28	Lanjarón Rural Apart.	AT (2LL)	Lanjarón (Gr)	lanjaronrural.com			√
29	Almirez	H**	Laujar de Andarax (Al)	hotelalmirez.es	√	√	
30	Labella	P	La Calahorra (Gr)	hostallabella.com	√	√	
31	El Rincón de Pepa	VTAR	La Zubia (Gr)	elrincondepepa.com	√		
32	Cortijo Balzaín	VTAR	La Zubia (Gr)	balzain.com	√		
33	Laurel de la Reina	CR	La Zubia (Gr)	laureldelareina.com	√		
34	Los Macabes	CR	Mecina Bombarón (Gr)	Alojamientoslosmacabes.com	√		
35	Mecina Fondales	H**	Mecina Fondales (Gr)	hoteldemecina.com.es	√	√	

	Idiomas			Restauración			Adaptación a espacios			Para mejorar el confort				Equipamientos					Amigos del MA	
																				
ALOJAMIENTOS																				
1													√							
2																				
3	√			√	√	√	√				√	√								
4	√		√				√	√	√	√	X	√	√				√			√
5	√			√	√	√	√	√		√	√	√	√				√	√		
6	√				√	√	√	√				√	√	√						√
7	√		√						√			√								
8					√	√				√	√		√			√		√		
9	√		√	√	√	√				√	√	√	√							√
10	√				√	√	√	√		√	√		√		√		√	√		
11	√									√		√							√	
12	√	√								√			√		√		√	√	√	√
13																				
14	√		√	√	√	√		√	√	√	√						√	√	√	
15	√				√	√	√		√	√			√		√	√	√	√		
16	√			√	√	√		√			√		√							
17																				
18																				
19																				
20	√		√			√	√	√	√				√	√				√	√	
21	√		√				√	√			√	√	√				√	√	√	
22	√								√	√		√			√	√	√	√	√	√
24																				
25	√	√	√		√	√		√	√	√	√		√			√	√	√	√	√
26																				
27																				
28																				
29	√				√	√	√	√		√	√							√	√	
30	√					√	√		√									√		
31		√								√	√	√								
32	√						√	√	√	√		√	√					√	√	
33	√		√							√	√		√					√		
34																				
35	√	√	√				√		√	√	√		√	√	√		√	√		

Empresa	Tipo	Municipio	Web/Teléfono	Distintivos		
						
ALOJAMIENTOS						
36	Apartamentos Inside SLU	AT	Monachil (Gr)	insideplazasn.com	√	
37	La Almunia del Valle	H***	Monachil (Gr)	laalmuniadelvalle.com	√	√
38	La Alquería de los Lentos	H**	Nigüelas (Gr)	alqueriadeloslentos.com/	√	√
39	La Huerta del Cura	CR	Nigüelas (Gr)	lahuertadelcura.com	√	
40	La Torre	VTAR	Nigüelas (Gr)	+34 628 05 60 51	√	
41	Órgiva	Camping	Órgiva (Gr)	campingorgiva.com	√	
42	Los Molinos de Padul	VTAR	Padul (Gr)	molinosdepadul.com	√	√
43	Dreams Alpujarra	CR	Pampaneira (Gr)	dreamsalpujarra.com	√	
44	La Oveja Verde	CR	Pitres (Gr)	laovejaverde.es	√	
45	El Cerezo	VTAR	Soportújar (Gr)	cortijoelcerezo.es	√	
46	La Fragua	H	Trevélez (Gr)	hotellafragua.com	√	
47	Balcón de Valor	AT (2LL)	Válor (Gr)	balcondevalor.com		√
48	El Rincón de Yegen		Yegen (Gr)	rinconyegen.com	√	



Idiomas			Restauración			Adaptación a espacios			Para mejorar el confort			Equipamientos				Amigos del MA			
ALOJAMIENTOS																			
✓	✓	✓		✓	✓	✓		✓	✓			✓		✓	✓	✓	X	X	
✓				✓															
✓						✓	✓			✓							✓	✓	✓
✓		✓					✓					✓							
✓		✓					✓			✓	✓	✓	✓	✓	✓			✓	
✓		✓		✓				✓		✓	✓	✓	✓				✓		✓





Empresas de actividades Educación ambiental Centros de Interpretación Oficinas de Información Turística

Reconocimiento / Acreditación



Punto de Información del ENSN, acreditada por la CETS



Adherida a la CETS






Licenciataria de la marca Parque Natural de Andalucía






Idiomas

-  Inglés
-  Alemán
-  Francés



Artesanía / Artísticos

-  Elaboración de productos gastronómicos
-  Talleres de artesanía
-  Fotografía de naturaleza





Turismo activo

-  Senderismo / Treking
-  Bicicletas de montaña / Cicloturismo
-  Raquetas de nieve
-  Esquí de travesía
-  Rutas ecuestres



Público objetivo

-  Actividades adaptadas
-  Actividades con mascotas



Observación y avistamiento







-  Avistamiento de aves
-  Observación de flora y fauna
-  Astroturismo
-  Geoturismo






Servicios

-  Transfer aeropuerto
-  Granjaescuela

Amigos del MA

-  Vehículos eléctricos
-  Compensación huella de CO2

Empresa	Localidad	Web/Teléfono	Distintivos			Idiomas		
								
ACTIVIDADES								
1 Centro Ecuestre El Serbal	Abla (Al)	+ 34 608 75 65 19	√	√				
2 Natures Geoturismo	Abrucena (Al)	natures.es	√	√	√			
3 Ecoaventureras	Antas (Al)	ecoaventureras.com	√	√				
4 Be Natural	Bayárcal (Al)	bnaturalsport.com		√				
5 Mamut Sierra Nevada S.L.	Cenes de la Vega (Gr)	mamutsierranevada.com	√	√	√	√	√	√
6 Goinsitu	Granada	goinsitu.com	√			√	√	
7 Goyo Garrido Adventures	Exfiliana (Gr)	goyogarridoadventures.com	√					
8 Filabres Multiaventura	Gérgal (Al)	+34 664 72 43 11	√					
9 Natureda	Granada	natureda.com	√	√		√		
10 Salta Ríos	Granada	saltarios.es	√					
11 Integral Sierra Nevada	Granada	integralsierranevada.com	√	√		√	√	√
12 Balsas de los Ventisqueros	Granada	https://abnb.me/WzEZUdb35hb	√					
13 Mountain Spirit	Granada	mountainspirit.es	√	√				
14 Sierra&Sol	Granada	sierraysol.com	√	√		√	√	√
15 Sierra Nevada Adventure Ski	Granada	sierranevadaadventureski.com			√			
16 Vulpis Sigta	Granada	vulpissigta.com	√	√		√		
17 Ecoturismo de Güéjar Sierra	Güéjar Sierra (Gr)	ecoturismoylavereda.com	√	√				
18 Multiaventura La Ragua	Laroles (Gr)	multiaventuralaragua.com	√			√	√	√
19 Al-Mihras Turismo Activo	Laujar de Andarax (Al)	al-mihras.com	√	√		√	√	√
20 Cetursa	Monachil (Gr)	cetursa.es	√			√	√	√
21 Centro Ecuestre Molino de San Pedro	Monachil (Gr)	+34 673 574 128	√					
22 EOITS	Monachil (Gr)	+34 744 632 932	√					
23 Granadaways	Monachil (Gr)	granadaways.com	√	√		√	√	√
24 Tierras Argáricas	Monachil (Gr)	+34 636 04 24 70	√					
25 Tren del Patrimonio	Monachil (Gr)	https://trendelpatrimonio.com/			√			
26 Aventura Alpujarra	Órgiva (Gr)	aventuraalpujarra.es	√					
27 Nevadensis	Pampaneira (Gr)	nevadensis.com	√			√	√	√

Empresa	Localidad	Web/Teléfono	Distintivos			Idiomas		
								
EDUCACIÓN AMBIENTAL								
1	Aula de Nat.Paredes	Abrucena (Gr)	auladenaturalezaparedes.es	✓	✓	✓		
2	Aula de Naturaleza La Alpujarra	Bérchules (Gr)	campamentoalpujarra.es	✓	✓		✓	
3	Aula de Naturaleza Ermita Vieja	Dílar (Gr)	huertoalegre.com	✓	✓		✓	✓
4	Granja-Escuela El Molino de Lecrín	Dúrcal (Gr)	elmolinodelecrin.wordpress.com	✓	✓		✓	
5	Aula de Naturaleza El Aguadero	Padul (Gr)	auladelanaturalezaelaguadero.com	✓	✓			
CENTROS DE INTERPRETACIÓN								
1	Medio Natural	Fiñana	natures.es	✓				
2	Hábitat Troglodita Almagruz	Purullena (Gr)	cuervasalmagruz.com	✓			✓	
OFICINAS DE INFORMACIÓN TURÍSTICA								
1	Fiñana (Natures)	Fiñana (Al)	natures.es	✓				
2	Fondón (Atrévete a Saber)	Fondón (Al)	+34 611 566 997	✓				



Turismo activo					Observación y avistamiento				Artesanía			Público Objetivo		Servicios		Amigos del MA	
						✓	✓		✓	✓	✓	✓		✓	✓		
✓					✓	✓	✓	✓	✓	✓	✓	✓		✓	✓		
					✓				✓	✓		✓			✓		
✓							✓		✓	✓		✓	✓				✓









Restaurantes

Agroalimentaria

Artesanía

Transporte y Agencias de Viajes

	Empresa	Tipo	Municipio	Web/Teléfono	Distintivos		
							
	RESTAURANTES						
1	Posá El Tío Peroles	R	Abla (Al)	+34 950 35 10 05	√	√	
2	Ruta del Mulhacén	R	Pampaneira (Gr)	rutadelmulhacen.com	√	√	
3	El Asador	R	Capileira (Gr)	www.restauranteelasador.es	√	√	
4	Los Mellizos	Bar	Cogollos de Guadix (Gr)	+958 67 56 62	√		

	Empresa	Localidad	Web/Teléfono	Distintivos			Idiomas		
									
	AGROALIMENTARIA								
1	Umai	Abla (Al)	umaiquintosabor.com	√					
2	Oro de Sierra Nevada	Abla (Al)	almazaraorodesierranevada.com			√			
3	Jamones Muñoz	Alpujarra de la Sierra (Yegen)	jamonesmunoz.com			√			
4	Pan de Mi Pueblo	Dílar (Gr)	pandemipueblo.es	√	√	√		√	
5	Oleoturismo Quaryat Dillar	Dílar (Gr)	quaryatdillar.com	√	√	√	√		
6	Provi Agrícola S.L.	Huécija (Al)	provipol.es			√			
7	Jamones de Juviles	Juviles (Gr)	jamonesdejuviles.com			√			
8	Aguas de Lanjarón	Lanjarón (Gr)	lanjaron.com			√			
9	Eco-Bodega Cortijo El Cura	Laujar de Andarax (Al)	cortijoelcura.com	√	√	√	√		
10	Cooperativa Las Torcas	Órgiva (Gr)	lastorcas.com	√	√		√		√
11	La Pequeña Fábrica	Monachil (Gr)	lapequenafabrica.com			√			
12	Jamones Antonio Álvarez	Trevélez (Gr)	antonioalvarezjamones.com			√			
13	Jamones Vallejo	Trevélez (Gr)	jamonesvallejo.com			√			
14	Jamones Virgen de las	Trevélez (Gr)	jamonesvirgendelasnie-			√			
15	Puente Viejo	Trevélez (Gr)	lasoleratrevelez.com			√			

Empresa	Municipio	Web/Teléfono	Certificaciones			Distintivos		
ARTESANÍA								
1 Jarapas Hilacar	Bubión (Gr)	jarapahilacar.com	✓	✓	✓			
2 Alfarería Blas Casares	Monachil (Gr)		✓					
TRANSPORTE								
1 Autocares Rivas	Laujar de Andarax (Al)	autocaresrivas.es		✓				
AGENCIAS DE VIAJES								
1 Ecoturismo Granada	Granada	ecoturismogranada.com	✓	✓		✓	✓	
2 Genuine Spain	Álava	genuinespain.es		✓		✓	✓	✓

	Turismo activo					Observación y avistamiento				Artesanía			Público Objetivo		Servicios		Amigos del MA	
1										✓		✓	✓					
2																		
1	✓		✓			✓		✓						✓	✓			✓
1	✓	✓				✓	✓	✓	✓	✓			✓					
2																		



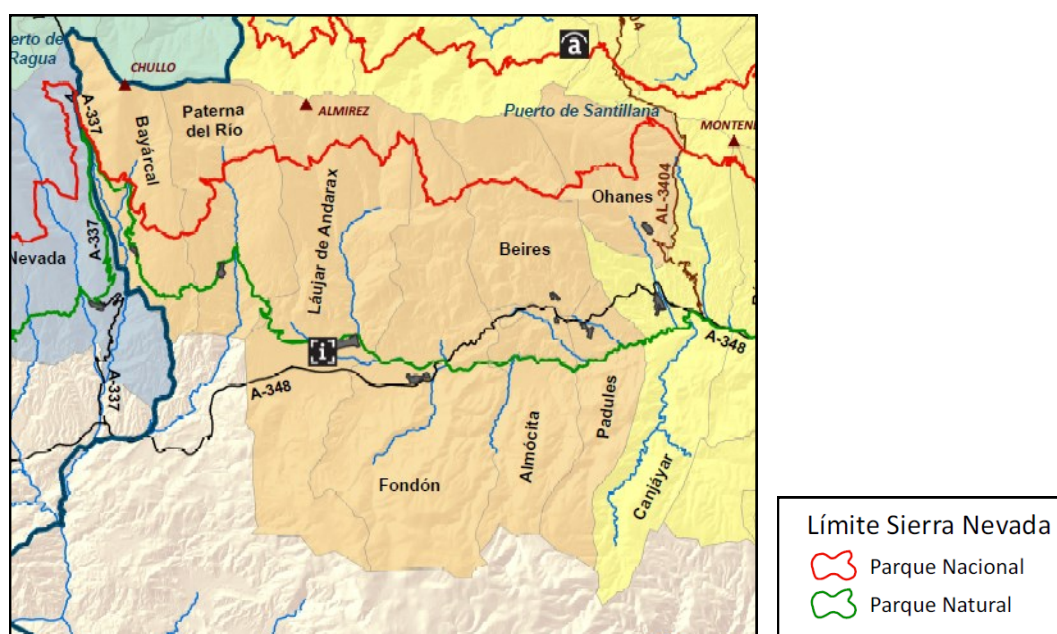
www.casabocura.lcl

SIERRA NEVADA

RECURSOS TURÍSTICOS



ALPUJARRA ALMERIENSE: Almócita, Bayárcal, Beires, Bentarique, Canjáyar, Fondón, Íllar, Instición, Laujar de Andarax, Ohanes, Padules, Paterna del Río, Rágol, y Terque.



Almócita

- **Equipamientos oficiales de Uso Público del PN y PNAT de Sierra Nevada:**
 - ◊ SULAYR GR 240 TRAMO 11: El Cerecillo – La Polarda
- **Equipamientos de otras entidades:**
 - ◊ Sendero de Almócita (PR-A 360)
 - ◊ Sendero Almócita-Molino del Rio y Fuente de los Naranjos (SL-A 48)
- **Recursos etnográficos:**
 - ◊ Iglesia de Nuestra Señora de la Misericordia
 - ◊ Ermita de los Desamparados

Bayárcal

- **Equipamientos oficiales de Uso Público del PN y PNAT de Sierra Nevada:**
 - ◊ SULAYR GR 240 TRAMO 9: Fuente del Espino – Barranco del Riachuelo
 - ◊ SAU Prados de la Ragua
 - ◊ Mirador Mosquera
 - ◊ TRANSNEVADA Etapa 4 Invierno (Ohanes-Bayárcal)
 - ◊ TRANSNEVADA Etapa 4 Verano (Ohanes-Bayárcal)
 - ◊ TRANSNEVADA Etapa 5 Invierno (Bayárca-Juviles)
 - ◊ TRANSNEVADA Etapa 5 Verano (Bayárca-Juviles)
 - ◊ TRANSNEVADA Ruta E Cicloturista 1 día (Bayárcal-Laguna Seca)
 - ◊ Itinerario ornitológico: Valle del Río Faroles
- **Equipamientos de otras entidades:**
 - ◊ Punto de Información de la Ragua
 - ◊ Sendero Europeo GR 7 E- 4
- **Recursos etnográficos:**
 - ◊ Iglesia de San Francisco Javier
 - ◊ Restos del Castillo de Yniza

Beires

- **Equipamientos oficiales de Uso Público del PN y PNAT de Sierra Nevada:**
 - ◊ SULAYR GR 240 TRAMO 11: El Cerecillo – La Polarda
 - ◊ Refugio Peñón de la Polarda
- **Equipamientos de otras entidades:**
 - ◊ Área recreativa Arroyo de Beires
 - ◊ Sendero de Almócita (PR-A 360)
- **Recursos etnográficos:**
 - ◊ Iglesia de San Juan Bautista y San Roque
 - ◊ Lavadero
 - ◊ Fuente del Chorrillo

Bentarique

- ***Equipamientos oficiales de Uso Público del PN y PNAT de Sierra Nevada:***
 - ◊ SULAYR GR 240 TRAMO 11: El Cerecillo – La Polarda
 - ◊ SULAYR GR 240 TRAMO 12: La Polarda – La Roza
- ***Equipamientos de otras entidades:***
 - ◊ Servicio de información turística Barrilería.
 - ◊ Reserva Ornitológica para educación y sensibilización de los visitantes.
 - ◊ Área Recreativa Complejo La Alameda.
 - ◊ Sendero GR140.
- ***Recursos etnográficos:***
 - ◊ Iglesia Parroquial de Nuestra Señora de la Asunción
 - ◊ Molino de la Fábrica
 - ◊ Casa de Don José Salvador

Canjáyar

- ***Equipamientos oficiales de Uso Público del PN y PNAT de Sierra Nevada:***
 - ◊ SULAYR GR 240 TRAMO 11: El Cerecillo – La Polarda
 - ◊ SULAYR GR 240 TRAMO 12: La Polarda – La Roza
 - ◊ Mirador Canjáyar
- ***Equipamientos de otras entidades:***
 - ◊ Sendero Junta de los Ríos
 - ◊ Área recreativa El Cristal
 - ◊ Mirador Cerro de San Blas
 - ◊ Museo Abierto
- ***Recursos etnográficos:***
 - ◊ Iglesia de la Santa Cruz
 - ◊ Ermita de San Blas
 - ◊ Templete de la Cruz Blanca
 - ◊ Fuente Larga

Fondón

- ***Equipamientos oficiales de Uso Público del PN y PNAT de Sierra Nevada:***
 - ◊ SULAYR GR 240 TRAMO 10: Barranco del Riachuelo
 - ◊ SULAYR GR 240 TRAMO 11: El Cerecillo – La Polarda
 - ◊ Mirador Loma de Pandera
- ***Equipamientos de otras entidades:***
 - ◊ Sendero El Chaparral-Acequia del Lugar (PR-A 203)
 - ◊ Sendero Fondón. Las Acequias del Río (SL-A 181)
 - ◊ Sendero el Pulpito-La Parra (PR-A 373)
 - ◊ Mirador de Erilla Empedrá

- ◇ Ayuntamiento
- ◇ Casa de Fernando Aguilera
- ◇ Fuente de Carlos V
- ◇ Iglesia Parroquial Nuestra Señora de la Piedad (Benecid)
- ◇ Cortijo de los Peces
- ◇ Palacio de Hueso
- ◇ Casa Palacio de los Godoyas
- ◇ Palacio de Montes
- ◇ Palacio de Fuente Victoria (Fuente Victoria)
- ◇ Casa de Fernando Hita (Fuente Victoria)

Íllar

- **Equipamientos oficiales de Uso Público del PN y PNAT de Sierra Nevada:**
 - ◇ SULAYR GR 240 TRAMO 11: El Cerecillo – La Polarda
 - ◇ SULAYR GR 240 TRAMO 12: La Polarda – La Roza
- **Recursos etnográficos:**
 - ◇ Iglesia de Santa Ana
 - ◇ Fuente Principal

Instinción

- **Equipamientos oficiales de Uso Público del PN y PNAT de Sierra Nevada:**
 - ◇ SULAYR GR 240 TRAMO 11: El Cerecillo – La Polarda
 - ◇ SULAYR GR 240 TRAMO 12: La Polarda – La Roza
- **Equipamientos de otras entidades:**
 - ◇ Oficina de Información Turística
 - ◇ Mirador Cerro de la Cruz
- **Recursos etnográficos:**
 - ◇ Iglesia Parroquial de San Juan Bautista
 - ◇ Restos arqueológicos de la época medieval de Lugar Viejo

Laujar de Andarax

- **Equipamientos oficiales de Uso Público del PN y PNAT de Sierra Nevada:**
 - ◇ SULAYR GR 240 TRAMO 10: Barranco del Riachuelo
 - ◇ SULAYR GR 240 TRAMO 11: El Cerecillo – La Polarda
 - ◇ Centro de visitantes Laujar de Andarax
 - ◇ Área recreativa El Nacimiento
 - ◇ Mirador Laujar
 - ◇ Sendero oficial Monterrey
 - ◇ Sendero oficial El Aguadero
 - ◇ TRANSNEVADA Ruta D Cicloturista 1 día (Laujar de Andarax-Loma Raspa)
 - ◇ Casa Rural Monterrey (cerrado temporalmente)
 - ◇ Itinerario geológico: Desde Laujar de Andarax al cerro del Almirez

- **Equipamientos de otras entidades:**
 - ◇ Oficina de Información Turística
 - ◇ Senda Monterrey. Laujar de Andarax (PR-A 35)
 - ◇ Senda de la Hidroeléctrica (PR-A 36)
 - ◇ Sendero "Las Minas y Caparidán"
 - ◇ Senda del Aguadero:
 - ◇ GR -142: Laujar de Andarax-Benecid-Almócita-Padules

- **Otros recursos**
 - ◇ Centro Cultural Hispano-Filipino
 - ◇ Iglesia Parroquial de Nuestra Señora de la Encarnación
 - ◇ Ermita de Nuestra Señora de la Salud
 - ◇ Restos de la Alcazaba musulmana
 - ◇ Pilar de la plaza o de los Cuatro Caños

Ohanes

- **Equipamientos oficiales de Uso Público del PN y PNAT de Sierra Nevada:**
 - ◇ SULAYR GR 240 TRAMO 11: El Cerecillo – La Polarda
 - ◇ SULAYR GR 240 TRAMO 12: La Polarda – La Roza
 - ◇ TRANSNEVADA Etapa 3 (Aldeire-Ohanes)
 - ◇ TRANSNEVADA Etapa 4 (Ohanes-Bayárcal)

- **Equipamientos de otras entidades:**
 - ◇ Camino de la Sierra. Ohanes (PR-A 249)
 - ◇ Sendero de Río chico y el castañar (PR-A 248)
 - ◇ GR-142: Ohanes - Área Recreativa Serbal - Abrucena

- **Recursos etnográficos:**
 - ◇ Santuario de Tices
 - ◇ Museo Etnográfico
 - ◇ Casa Porche del Camino
 - ◇ Iglesia Parroquial Nuestra Señora de la Concepción

Padules

- **Equipamientos oficiales de Uso Público del PN y PNAT de Sierra Nevada:**
 - ◇ SULAYR GR 240 TRAMO 11: El Cerecillo – La Polarda

- **Equipamientos de otras entidades:**
 - ◇ Sendero de Almócita (PR-A 360)
 - ◇ GR-142: Padules - Canjáyar - Ohanes
 - ◇ Mirador del Faraite

- **Recursos etnográficos:**
 - ◇ Iglesia de Santa María
 - ◇ Antiguo reloj de la iglesia
 - ◇ Lavadero

Paterna del Río

- **Equipamientos oficiales de Uso Público del PN y PNAT de Sierra Nevada:**
 - ◊ SULAYR GR 240 TRAMO 10: Barranco del Riachuelo – El Cerecillo
- **Equipamientos de otras entidades:**
 - ◊ Centro de Interpretación del Castaño
 - ◊ Senda del Agua – Castañar de Paterna
- **Recursos etnográficos:**
 - ◊ Iglesia de San Juan Evangelista
 - ◊ Fuente del Castaño
 - ◊ Baños de Santiago

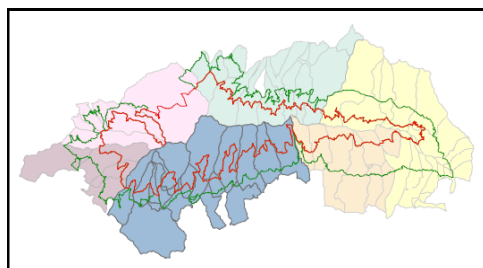
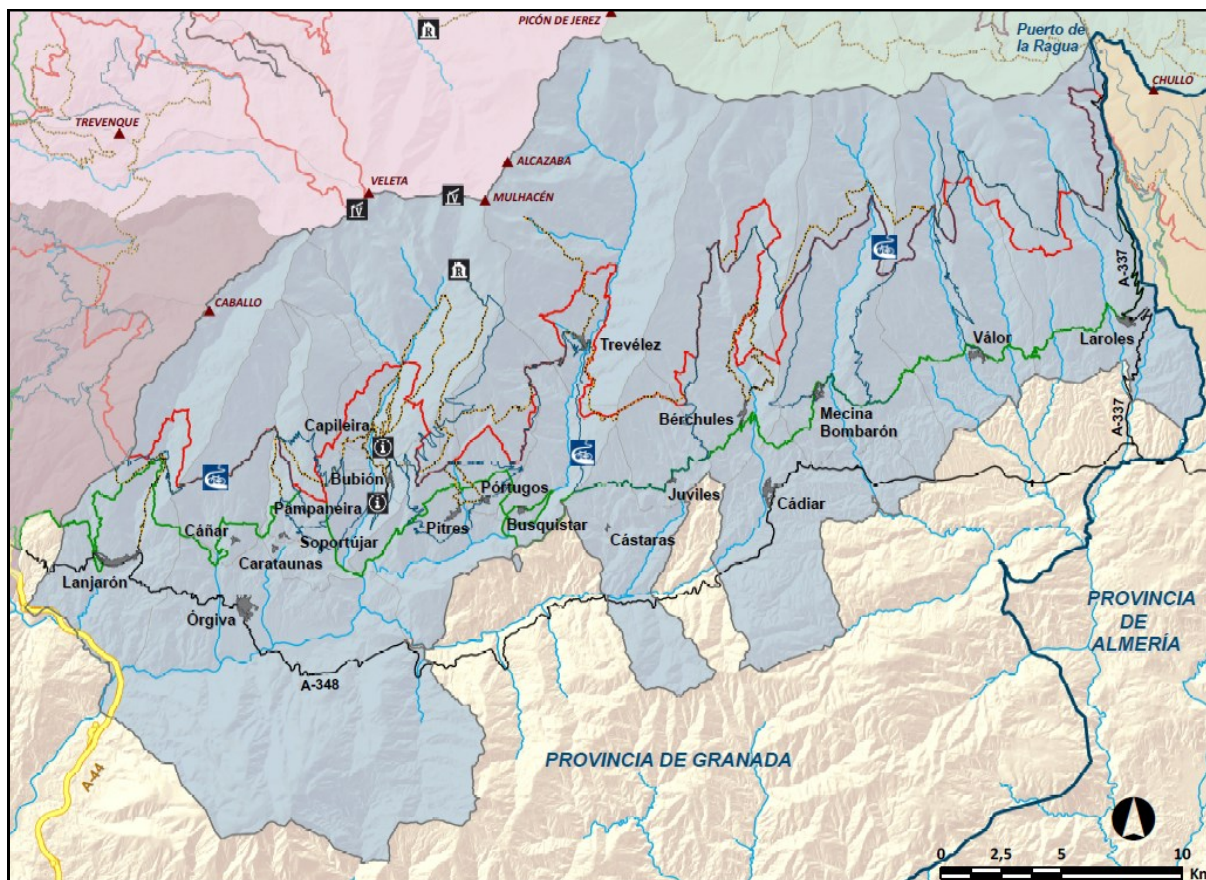
Rágol

- **Equipamientos oficiales de Uso Público del PN y PNAT de Sierra Nevada:**
 - ◊ SULAYR GR 240 TRAMO 11: El Cerecillo – La Polarda TRAMO
 - ◊ SULAYR GR 240 TRAMO 12: La Polarda – La Roza
- **Recursos etnográficos:**
 - ◊ Iglesia de San Miguel
 - ◊ Ermita-Cuba
 - ◊ Fuente de la Plaza


Terque


- **Equipamientos oficiales de Uso Público del PN y PNAT de Sierra Nevada:**
 - ◊ SULAYR GR 240 TRAMO 11: El Cerecillo – La Polarda
 - ◊ SULAYR GR 240 TRAMO 12: La Polarda – La Roza
- **Recursos etnográficos:**
 - ◊ Restos de la alcazaba de Marchena
 - ◊ Ermita-Cuba
 - ◊ Museo Etnográfico
 - ◊ Museo Provincial Uva de Barco (Visitas guiadas: +34 659 237 990)
 - ◊ La Modernista
 - ◊ Museo Escritura Popular
 - ◊ Mirador de los Felindos
 - ◊ Cueva de San José (sala de exposiciones, conferencias y congresos)

ALPUJARRA GRANADINA



Límite Sierra Nevada

 Parque Nacional

 Parque Natural

ALPUJARRA GRANADINA (OESTE): Carataunas, Cáñar, Lanjarón, Órgiva y Soportújar.

Cáñar

- **Equipamientos oficiales de Uso Público del PN y PNAT de Sierra Nevada:**
 - ◇ SULAYR GR 240 TRAMO 4: Casas de Tello – Puente Palo
 - ◇ SULAYR GR 240 TRAMO 5: Puente Palo - Capileira
 - ◇ Área recreativa Puente Palo
 - ◇ Mirador de Cáñar
 - ◇ Sendero oficial Puente Palo
 - ◇ TRANSNEVADA Etapa 6 (Juviles-Cáñar)
 - ◇ TRANSNEVADA Etapa 7 (Cáñar-Dílar)

- **Equipamientos de otras entidades:**
 - ◊ Itinerario arqueológico de la Alpujarra Alta.
 - ◊ Itinerario de la arquitectura religiosa de la Alpujarra Alta.
 - ◊ Itinerario de la arquitectura Tradicional del conjunto Cáñar-Carataunas-Soportújar.
 - ◊ Itinerario de los Molinos del conjunto Cañar Soportújar.
 - ◊ Itinerario etnográfico de Cáñar.
 - ◊ Sendero Europeo GR 7 E- 4
 - ◊ Mirador de las Eras
- **Recursos etnográficos:**
 - ◊ Iglesia Parroquial de Cáñar
 - ◊ Antiguo asentamiento de Pueblo Alto
 - ◊ Fuente de Yabajos
 - ◊ Puente Palo

Carataunas

- **Equipamientos oficiales de Uso Público del PN y PNAT de Sierra Nevada:**
 - ◊ SULAYR GR 240 TRAMO 4: Casas de Tello – Puente Palo
 - ◊ SULAYR GR 240 TRAMO 5: Puente Palo - Capileira
- **Equipamientos de otras entidades:**
 - ◊ Minas de la Virgen de Fátima
 - ◊ Camino Real
 - ◊ Paraje de las Cañailas y Padre Eterno
 - ◊ Puente del barranco de la Teja
 - ◊ Puente de Don Poli
- **Recursos etnográficos:**
 - ◊ Iglesia Parroquial de Cáñar
 - ◊ Antiguo asentamiento de Pueblo Alto
 - ◊ Fuente de Yabajos
 - ◊ Puente Palo

Lanjarón

- **Equipamientos oficiales de Uso Público del PN y PNAT de Sierra Nevada:**
 - ◊ SULAYR GR 240 TRAMO 3: Rinconada de Nlgüelas –Tello
 - ◊ SULAYR GR 240 TRAMO 4: Tello – Puente Palo
 - ◊ Mirador Pallarín
 - ◊ Sendero oficial Lanjarón-Tello / Lanjarón-Tello-Ventura
- **Equipamientos de otras entidades:**
 - ◊ Ruta a la Acequia de la Cecarta Rutas de Senderismo Cortas
 - ◊ Ruta a la Ermita de San Isidro Rutas de Senderismo Cortas
 - ◊ Ruta a la Ermita del Tajo de la Cruz Rutas de Senderismo Cortas

- ◇ Ruta a la Huerta de las Monjas Rutas de Senderismo Cortas
 - ◇ Ruta al Castillo Arabe Rutas de Senderismo Cortas
 - ◇ Ruta al Cortijo de Pedro Calvo y Tello Rutas de Senderismo Cortas
 - ◇ Ruta Barranco del Salado Rutas de Senderismo Cortas
 - ◇ Sendero Europeo GR 7 E- 4
 - ◇ Lanjarón-Nigüelas
 - ◇ GR -142: Lanjarón-Órgiva
 - ◇ Mirador de la Cañona
- **Recursos etnográficos:**
 - ◇ Restos del Castillo de Lanjarón
 - ◇ Convento de las Hijas de la Caridad
 - ◇ Balneario
 - ◇ Iglesia Parroquial de Lanjarón
 - ◇ Ermitas de San Roque y del Tajo de la Cruz
 - ◇ “Museo del Agua”. Telf: 673 349 471
 - ◇ Museo de la Miel
 - ◇ Centro Interpretativo de la Agricultura para la conservación de la Biodiversidad.

Órgiva

- **Equipamientos oficiales de Uso Público del PN y PNAT de Sierra Nevada:**
 - ◇ SULAYR GR 240 TRAMO 4: Casas de Tello – Puente Palo
 - ◇ SULAYR GR 240 TRAMO 5: Puente Palo - Capileira
- **Equipamientos de otras entidades:**
 - ◇ Ruta de los Mineros
 - ◇ Ruta de los Olivos Centenarios
 - ◇ Órgiva-Centro budista
 - ◇ GR -142: Órgiva-Mecina Fondales
- **Recursos etnográficos:**
 - ◇ Iglesia Parroquial Nuestra Señora de la Expectación
 - ◇ Centro Cultural y Literario
 - ◇ Palacio de los Condes de Sastago
 - ◇ Torreón y Cruz de hierro
 - ◇ Ermita de San Sebastián

Soportujar

- **Equipamientos oficiales de Uso Público del PN y PNAT de Sierra Nevada:**
 - ◇ SULAYR GR 240 TRAMO 4: Casas de Tello – Puente Palo
 - ◇ SULAYR GR 240 TRAMO 5: Puente Palo - Capileira
 - ◇ Área recreativa Puente Palo
 - ◇ Sendero oficial Puente Palo
 - ◇ TRANSNEVADA Ruta K Cicloturista 1 día (Ermita Padre Eterno-Puente Palo)

- **Equipamientos de otras entidades:**
 - ◇ Sendero Europeo GR 7 E- 4
 - ◇ Soportújar-Lanjarón
 - ◇ Sendero circular Soportújar (Sale del municipio por el Camino de Cáñar, llega al dique 24 y vuelve a Soportújar por el GR 7)
 - ◇ Área recreativa del Barranco Caliente
 - ◇ Área recreativa 3 de abril

- **Recursos turísticos:**
 - ◇ El Embrujado: Centro de interpretación, Era de los Aquelarres, Mirador hacia el Mediterráneo en la Era de las Cruces, Fuente de las Brujas, Cueva del Ojo de la Bruja y el Puente Encantado.
 - ◇ Soportales alpujarreños (Soportújar significa “Lugar de Soportales”)
 - ◇ Dique 24
 - ◇ Centro Budista o Sel Ling
 - ◇ Iglesia Parroquial de Santa María la Mayor
 - ◇ Casa de la Calle Real
 - ◇ Fuentes de la Utrera, del Gato y de las Rosas

ALPUJARRA GRANADINA (CENTRO): Bubión, Busquístar, Capileira, La Tahá, Pampaneira, Pórtugos y Trevélez.

Bubión

- **Equipamientos oficiales de Uso Público del PN y PNAT de Sierra Nevada:**
 - ◇ Área recreativa Hoya del Portillo
 - ◇ Mirador Tajo del Ángel

- **Equipamientos de otras entidades:**
 - ◇ Sendero Europeo GR 7 E- 4
 - ◇ Ruta Pampaneira—Bubión—Capileira

- **Recursos etnográficos:**
 - ◇ Iglesia Parroquial de Bubión
 - ◇ Ermita de San Antonio
 - ◇ Restos del antiguo asentamiento de Alguastar
 - ◇ Telares
 - ◇ Museo Casa Alpujarreña. Telf.: 958 76 30 32

Busquístar

- **Senderos:**
 - ◇ Sendero Europeo GR 7 E- 4
 - ◇ Búsquistar-Torvizcón
 - ◇ GR -142: Mecina Fondales-Busquístar
 - ◇ GR -142: Busquístar-Cástaras

- **Recursos etnográficos:**
 - ◊ Iglesia Parroquial de Busquístar
 - ◊ Ermita de San Pedro
 - ◊ Yacimiento de la Mezquita
 - ◊ Central Hidroeléctrica
 - ◊ Minas del Conjuero

Capileira

- **Equipamientos oficiales de Uso Público del PN y PNAT de Sierra Nevada:**
 - ◊ SULAYR GR 240 TRAMO 5: Puente Palo - Capileira
 - ◊ SULAYR GR 240 TRAMO6: Capileira - Trévez
 - ◊ Punto de Información de Capileira (apertura vinculada temporada SIAC)
 - ◊ Área recreativa Capileira
 - ◊ Mirador Puerto Molina
 - ◊ Sendero oficial La Cebadilla
 - ◊ Sendero oficial Acequias del Poqueira
 - ◊ Sendero oficial Hoya del Portillo-Refugio Poqueira
 - ◊ Refugio guardado Poqueira
 - ◊ TRANSNEVADA Ruta H Cicloturista 1 día (Capileira- Refugio Poqueira)
 - ◊ Refugio vivac La Caldera
 - ◊ Refugio vivac La Carihüela
 - ◊ Itinerario ornitológico: Barranco del Poqueira
 - ◊ Itinerario geológico: Desde Hoya del Portillo a la Carihuela del Veleta
- **Equipamientos de otras entidades:**
 - ◊ Ruta Bubión - La Tahá
 - ◊ Ruta Capileira - Bubión
 - ◊ Ruta Pampaneira
 - ◊ Sendero Europeo GR 7 E- 4
- **Recursos etnográficos:**
 - ◊ Iglesia Parroquial de Capileira
 - ◊ Lavadero
 - ◊ Viviendas de la Calle Vicario
 - ◊ Museo Alpujarreño de Artes y Costumbres Populares Pedro Antonio de Alarcón.
Horario de 11-14 h. (excepto el lunes). Telf.: 958 76 30 51

La Tahá

- **Equipamientos oficiales de Uso Público del PN y PNAT de Sierra Nevada:**
 - ◊ SULAYR GR 240 TRAMO 6: Capileira – Trévez
- **Equipamientos de otras entidades:**
 - ◊ Sendero Busquistar-La Tahá
 - ◊ Ruta Ferreirola-Busquistar
 - ◊ Ruta nº 1.- Pitres, Capilerilla, Acequia Gorda, Pitres.

- ◇ Ruta nº 2.- Pitres, Mecina, Mecinilla, Fondales, Ferreirola, Atalbeitar, Pitres.
 - ◇ Ruta nº 4.- Pitres - Acequia Gorda - Área Recreativa - Pórtugos.
 - ◇ Ruta nº 5.- Pitres - Atalbéitar - Fuente Agria
 - ◇ Ruta nº 6.- Mecina - Escarihuela de Fondales -Cerro Corona - Escarihuela de Panjuila
 - ◇ Ruta nº 7.- Pitres - cruce del GR-7 - Capilerilla - Pitres.
 - ◇ Sendero Europeo GR 7 E- 4
- **Recursos etnográficos:**
 - ◇ Iglesia Parroquial de Atalbéitar
 - ◇ Lavadero (Atalbéitar)
 - ◇ Iglesia Parroquial de Ferreirola
 - ◇ Iglesia Parroquial de Mecina Fondales
 - ◇ Casa de Gerald Brenam (Mecina Fondales)
 - ◇ Puente Romano (Mecina Fondales)
 - ◇ Iglesia Parroquial de Pitres
 - ◇ Ayuntamiento (Pitres)
 - ◇ Cortijos Juviley (Pitres)
 - ◇ Asentamiento Los Hilacares (Pitres)

Pampaneira

- **Equipamientos oficiales de Uso Público del PN y PNAT de Sierra Nevada:**
 - ◇ SULAYR GR 240 TRAMO 5: Puente Palo - Capileira TRAMO 6: Capileira - Trevélez
 - ◇ Punto de Información de Pampaneira
 - ◇ Sendero oficial Pueblos del Poqueira
- **Equipamientos de otras entidades:**
 - ◇ Sendero Europeo GR 7 E- 4
- **Recursos etnográficos:**
 - ◇ Restos del Castillo de Poqueira
 - ◇ Iglesia Parroquial de Pampaneira
 - ◇ Lavadero
 - ◇ Centro Budista O-Sel-Ing
 - ◇ Telares
 - ◇ Tinaos

Pórtugos

- **Equipamientos oficiales de Uso Público del PN y PNAT de Sierra Nevada:**
 - ◇ TRAMO 6: Capileira - Trevélez
 - ◇ Área recreativa de Pórtugos
 - ◇ Mirador Barranco de los Alisos
 - ◇ Sendero oficial Río Bermejo
 - ◇ TRANSNEVADA Ruta J Cicloturista 1 día (Pórtugos-Barranco Bermejo)

- **Equipamientos de otras entidades:**
 - ◊ Ruta Medieval: Pórtugos-Ferreirola-Busquistar--Portichuelo de Cástaras-Nieles-Juviles
 - ◊ Sendero Europeo GR 7 E- 4
 - ◊ Pórtugos-Soportújar
- **Recursos etnográficos:**
 - ◊ Iglesia Parroquial de Pórtugos
 - ◊ Ermita de la Virgen de las Angustias
 - ◊ Casa de Pepe Guillén
 - ◊ Fuente de Churriana
 - ◊ Fuente Agria

Trevélez

- **Equipamientos oficiales de Uso Público del PN y PNAT de Sierra Nevada:**
 - ◊ SULAYR GR 240 TRAMO 6: Capileira – Trevélez
 - ◊ SULAYR GR 240 TRAMO 7: Trevélez – El Lastonar
 - ◊ Sendero oficial Trevélez-Siete Lagunas
- **Equipamientos de otras entidades:**
 - ◊ Sendero "Sendero del Peñabón" (SL-A 78)
 - ◊ Sendero "Sendero del Horcajo" (SL-A 79)
 - ◊ Sendero "Sendero del Puerto de Jérez" (SL-A 80)
 - ◊ Trevélez-Alqueria de Morayma
 - ◊ Sendero Europeo GR 7 E- 4
 - ◊ Miradores de la Era de la Cruz y del Mirlo
- **Recursos etnográficos:**
 - ◊ Iglesia Parroquial de Trevélez
 - ◊ Ermita de San Antonio
 - ◊ Fuente-Lavadero del Barrio Alto

ALPUJARRA GRANADINA (ESTE): Alpujarra de la Sierra, Bérchules, Cádiar, Cástaras, Juviles, Nevada y Valor.

Alpujarra de la Sierra

- **Equipamientos oficiales de Uso Público del PN y PNAT de Sierra Nevada:**
 - ◊ SULAYR GR 240 TRAMO 8: El Lastonar – Fuente del Espino
 - ◊ Área recreativa Las Chorreras
 - ◊ Mirador Barranco Hondo
 - ◊ TRANSNEVADA Ruta G Cicloturista 1 día (Yégen-Mecina Bombarón)
- **Equipamientos de otras entidades:**
 - ◊ Sendero de las Acequias
 - ◊ Sendero de las Encinas

- ◇ Sendero de Gerald Brenan
- ◇ Sendero de la Salud
- ◇ Ruta Aben Aboo por tierras de moriscos (Yegen, Mecina y Golco)

- **Recursos etnográficos:**

- ◇ Iglesia Parroquial de San Miguel Arcángel (Mecina Bombarón)
- ◇ Ermita de los Remedios (Mecina Bombarón)
- ◇ Museo de fotografía de Rafael Vílchez (Mecina Bombarón)
- ◇ Cueva del Reyecillo (Mecina Bombarón)
- ◇ Iglesia Parroquial del Dulce Nombre del Niño Jesús (Yegen)
- ◇ Museo Fotográfico (Yegen)
- ◇ Casa del Inglés (Yegen)
- ◇ Espacio Brenan (Yegen)
- ◇ Iglesia Parroquial de Nuestra Señora de Araceli (Golco)
- ◇ Restos del antiguo asentamiento “El Castillejo” (Golco)

Bérchules

- **Equipamientos oficiales de Uso Público del PN y PNAT de Sierra Nevada:**

- ◇ Río Grande de Bérchules

- **Equipamientos de otras entidades:**

- ◇ Sendero Europeo GR 7 E- 4
- ◇ Bérchules-Juviles
- ◇ Sendero del Mar al cielo (Etapa 3: Jorairatar-Bérchules / Etapa 4: Bérchules—Trevélez)
- ◇ Sendero Vereíca Misa
- ◇ Sendero local Junta de Ríos
- ◇ Sendero Paseo Fuente del Agua Agria

- **Recursos etnográficos:**

- ◇ Iglesia Parroquial de San Juan Bautista
- ◇ Lavadero
- ◇ Cueva de Aben Aboo
- ◇ Tajos del Reyecillo
- ◇ Fuente Agria
- ◇ Iglesia Parroquial de Santa María la Mayor (Alcútar)
- ◇ Casa de las Totas (Alcútar)
- ◇ Restos árabes de la junta de los ríos

Cádiar

- **Equipamientos oficiales de Uso Público del PN y PNAT de Sierra Nevada:**
 - ◊ SULAYR GR 240 TRAMO 7: Trevélez – El Lastonar
- **Equipamientos de otras entidades:**
 - ◊ PR-A25 Cádiar y Mecina Bombarón
 - ◊ PR-A32 Cádiar y Barranco Oscuro (Sierra Contraviesa)
 - ◊ SL-A 49 Las Acequias de la Alqueria
 - ◊ Sendero Agua Agria
 - ◊ GR-7 (Tramos V y VI)
 - ◊ GR-142 (Tramos V y VI)
 - ◊ Ruta del Mar al Cielo: subida al Mulhacén desde Almería (Berja-Trevélez)
 - ◊ Mirador de la Paloma
 - ◊ Mirador de la Era de los Martos
 - ◊ Mirador del Cerro de Santa Rita
- **Recursos etnográficos:**
 - ◊ Iglesia Parroquial de Cádiar
 - ◊ Ermita de la Rambla del Yeso
 - ◊ Ermita de Santa Rita (Narila)
 - ◊ Fuente Agria (Narila)
 - ◊ Posada del Cojo
 - ◊ Fuente del Vino
 - ◊ Tinas de Cádiar

Cástaras

- **Equipamientos oficiales de Uso Público del PN y PNAT de Sierra Nevada:**
 - ◊ SULAYR GR 240 TRAMO 7: Trevélez – El Lastonar
- **Recursos etnográficos:**
 - ◊ Iglesia Parroquial de San Miguel
 - ◊ Ermita de la Virgen de Fátima
 - ◊ Lavadero
 - ◊ Puente Romano
 - ◊ Iglesia de Nieves

Juviles

- **Equipamientos oficiales de Uso Público del PN y PNAT de Sierra Nevada:**
 - ◊ SULAYR GR 240 TRAMO 7: Trevélez – El Lastonar
 - ◊ TRANSNEVADA Etapa 5 Invierno (Bayárca-Juviles)
 - ◊ TRANSNEVADA Etapa 5 Verano (Bayárca-Juviles)
 - ◊ TRANSNEVADA Etapa 6 (Juviles-Cáñar)

- **Equipamientos de otras entidades:**
 - ◇ Ruta Medieval: Pórtugos-Ferreirola-Busquistar--Portichuelo de Cástaras-Nieles-Juviles
 - ◇ Ruta de senderismo: Juviles Trevélez
 - ◇ Ruta (Juviles-El Prado Alto)
 - ◇ Ruta (Juviles-El Fuerte)
 - ◇ Ruta (Juviles-El Barrio Bajo)
 - ◇ Sendero Europeo GR 7 E- 4
- **Recursos etnográficos:**
 - ◇ Iglesia Parroquial de Juviles
 - ◇ Ermita de las Ánimas
 - ◇ Almazara de la Calle Real
 - ◇ Restos romanos del Cerro El Fuerte

Nevada


- **Equipamientos oficiales de Uso Público del PN y PNAT de Sierra Nevada:**
 - ◇ SULAYR GR 240 TRAMO 9: Fuente del Espino – Barranco del Riachuelo
 - ◇ Área recreativa Río Laroles
- **Equipamientos de otras entidades:**
 - ◇ Sendero local del Castaño
 - ◇ Sendero local de Soplón
 - ◇ Nevada-Válor
- **Recursos etnográficos:**
 - ◇ Iglesia Parroquial del Santo Cristo de la Columna (Júbar)
 - ◇ Peñón del Zapato (Júbar)
 - ◇ Ermitas de la Virgen del Carmen y de San Sebastián (Laroles)
 - ◇ Iglesia Parroquial de Laroles
 - ◇ Lavadero (Laroles)
 - ◇ Iglesia Parroquial del Santo Cristo de la Luz (Mairena)
 - ◇ Ermita de las Ánimas (Picena)
 - ◇ Fuente del Jerónimo (Picena)

Valor

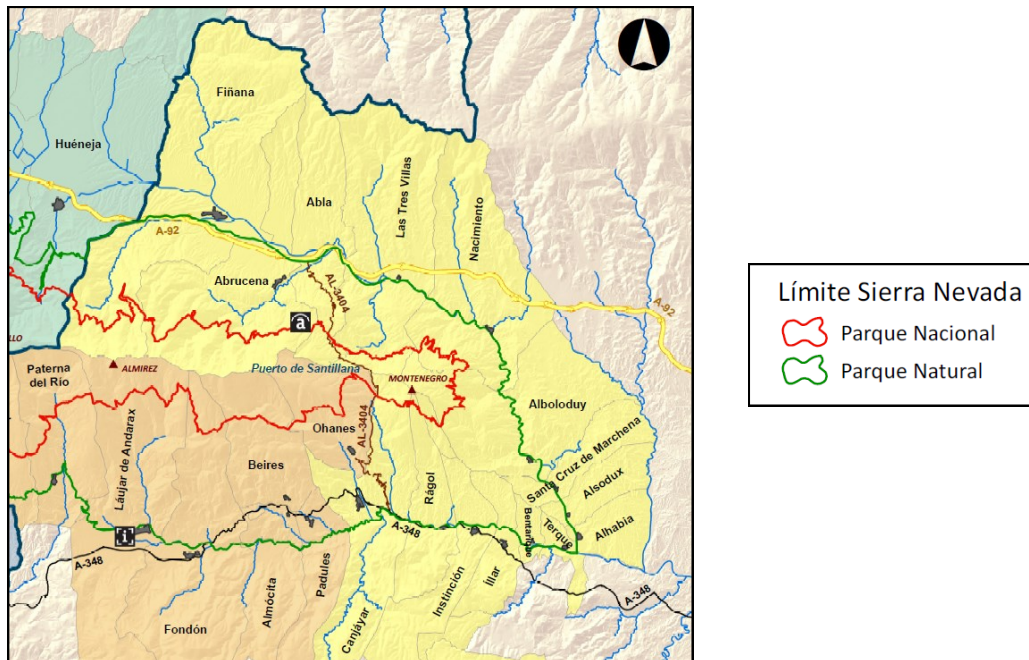
- **Equipamientos oficiales de Uso Público del PN y PNAT de Sierra Nevada:**
 - ◇ SULAYR GR 240 TRAMO 8: El Lastonar – Fuente del Espino
 - ◇ TRANSNEVADA Ruta F Cicloturista 1 día (Válor-Fuente de las Primeras Aguas)

- ***Equipamientos de otras entidades:***
 - ◇ Sendero local "Los Castaños"
 - ◇ Sendero local "Del Agua"
 - ◇ Sendero local "De La Launa"
 - ◇ Sendero Europeo GR 7 E- 4

- ***Recursos etnográficos:***
 - ◇ Iglesia Parroquial de Válor
 - ◇ Ermitas Virgen de la Antigua y de la Virgen de Lourdes
 - ◇ Casa de Abén Humeya
 - ◇ Lavadero "Fuente Bajona"
 - ◇ Vía Crucis
 - ◇ Iglesia Parroquial de Mecina Alfahar
 - ◇ Iglesia Parroquial de Nechite
 - ◇ Fuente Agria "Cuesta Viñas"
 - ◇ Puente de la Tableta
 - ◇ Castillejo, del siglo X



NACIMIENTO-ANDARAX: Abla, Abrucena, Alboloduy, Alhabia, Alsodux, Fiñana, Nacimiento, Santa Cruz de Marchena y Tres Villas



Abla

- **Equipamientos oficiales de Uso Público del PN y PNAT de Sierra Nevada:**
 - ◇ SULAYR GR 240 TRAMO 12: La Polarda – La Roz
 - ◇ Área recreativa Venta del Serbal
- **Equipamientos de otras entidades:**
 - ◇ Ruta de las Fuentes
 - ◇ Ruta de los Puentes
 - ◇ Ruta de los Molinos
 - ◇ Ruta de las Adelfas
 - ◇ Ruta de los Milanes
 - ◇ Ruta de los Olivares
 - ◇ Ruta del Camino Real
 - ◇ Ruta Mozárabe: Abla-Huéneja
 - ◇ Área recreativa La Merendica
- **Recursos etnográficos:**
 - ◇ Iglesia Parroquial Nuestra Señora de la Anunciación
 - ◇ Ermitas de las Maravillas, de los Santos y de San Antón
 - ◇ Estación de ferrocarril de Abla-Abrucena
 - ◇ Mausoleo romano (s. II)

Abrucena

- **Equipamientos oficiales de Uso Público del PN y PNAT de Sierra Nevada:**
 - ◇ SULAYR GR 240 TRAMO 12: La Polarda – La Roza
 - ◇ SULAYR GR 240 TRAMO 13: La Roza – Piedra Negra
 - ◇ Aula de Naturaleza Paredes
 - ◇ Zona de Acampada Controlada La Roza
 - ◇ Área recreativa La Roza
 - ◇ Mirador Haza Ribera
 - ◇ TRANSNEVADA Ruta C Cicloturista 1 día (Abrucena-La Polarda)
 - ◇ Itinerario ornitológico: La Roza y Peña Horadada
- **Equipamientos de otras entidades:**
 - ◇ El Encinar de Abrucena (PR-A 15)
 - ◇ La Jairola - El Castillejo (PR-A 303)
 - ◇ Circular de Abrucena (PR-A 15)
 - ◇ GR -142:Abrucena - Fiñana
 - ◇ GR 148 (Variante del GR143 - GR142)
- **Recursos etnográficos:**
 - ◇ Iglesia Parroquial Nuestra Señora de la Anunciación
 - ◇ Ermita de San José
 - ◇ Capilla de la Casa de las Monjas
 - ◇ Restos de un antiguo sistema defensivo musulmán “El Castillejo”
 - ◇ Túneles de la acequia Jairola

Alboloduy

- **Equipamientos oficiales de Uso Público del PN y PNAT de Sierra Nevada:**
 - ◇ SULAYR GR 240 TRAMO 11 / 12 : El Cerecillo – La Polarda—La Roza
 - ◇ SULAYR Itinerario ornitológico: Rambla de los Yesos de Alboloduy
 - ◇ Itinerario geológico: Desde Alboloduy a Ohanes
- **Equipamientos de otras entidades:**
 - ◇ Punto de Información turístico
 - ◇ Centro de Interpretación del territorio Alboloduy
 - ◇ Centro de Interpretación del Agua
 - ◇ Sala de Interpretación del Camino
 - ◇ Espacio Temático Puerta de La Alpujarra en Alboloduy
 - ◇ Sendero Cordel de la Solana - Alboloduy (PR-A 16)
 - ◇ Sendero Vereda de Alcozayar (PR-A 17)
 - ◇ Sendero Vereda de las Alcubillas (PR-A 326)
 - ◇ Ruta Mozárabe: Alboloduy-Abla
 - ◇ Itinerario Alboloduy, Pueblo de la Música
 - ◇ Ruta BTT Translmería
 - ◇ Itinerario ecuestre Rambla Gergal—Alhamillo—Alcubillas (IE-071)
 - ◇ Mirador El Peñón del Moro

- ◇ Mirador Peñón de la Reina
 - ◇ Mirador de la Era
 - ◇ Mirador de las Tres Cruces
 - ◇ Mirador de la Ermita Santo Cristo
 - ◇ Mirador de la Ermita de las Ánimas
 - ◇ Área de descanso “El Chorreón”
 - ◇ Área Recreativa del "Salto del Caballo"
- **Recursos etnográficos:**
 - ◇ Iglesia Parroquial de San Juan Bautista
 - ◇ Ermita del Santo Cristo
 - ◇ Torre del Reloj
 - ◇ Lavadero
 - ◇ Cuevas Peñón de la Reina

Alhabia

- **Equipamientos oficiales de Uso Público del PN y PNAT de Sierra Nevada:**
 - ◇ SULAYR GR 240 TRAMO 11—12 : El Cerecillo – La Polarda – La Roza
- **Equipamientos de otras entidades:**
 - ◇ Camino de Los Arrieros (SL-A 20)
- **Recursos etnográficos:**
 - ◇ Ermita de las Ánimas
 - ◇ Ermita Santo Cristo de los Caminantes
 - ◇ Iglesia de San Juan Evangelista
 - ◇ Hay que destacar que en esta localidad existen diferentes fábricas de alfarería

Alsodux

- **Equipamientos oficiales de Uso Público del PN y PNAT de Sierra Nevada:**
 - ◇ SULAYR GR 240 TRAMO 11—12: El Cerecillo – La Polarda – La Roza
- **Recursos etnográficos:**
 - ◇ Iglesia de la Asunción
 - ◇ Ermita de las Ánimas
 - ◇ Torre del Reloj

Fiñana

- **Equipamientos oficiales de Uso Público del PN y PNAT de Sierra Nevada:**
 - ◇ SULAYR GR 240 TRAMO 13—14: La Roza – Piedra Negra – El Toril
 - ◇ Sendero oficial Ubeire
 - ◇ Refugio Piedra Negra
 - ◇ Refugio-albergue Ubeire
 - ◇ Refugio-albergue Dehesa de la Yedra

- **Equipamientos de otras entidades:**
 - ◊ Sendero del Cortijo del Rosal
 - ◊ Sendero de la Fuente del Rosal
 - ◊ Ruta de los Molinos
- **Recursos etnográficos:**
 - ◊ Iglesia Parroquial Nuestra Señora de la Anunciación
 - ◊ Ermita de San Antón
 - ◊ Restos de la antigua alcazaba
 - ◊ Ermita y Mezquita de San Jesús Nazareno
 - ◊ Museo Etnográfico

Nacimiento

- **Equipamientos oficiales de Uso Público del PN y PNAT de Sierra Nevada:**
 - ◊ SULAYR GR 240 TRAMO 12: La Polarda – La Roza
- **Equipamientos de otras entidades:**
 - ◊ Nacimiento a Gilma Nacimiento (PR-A 305)
- **Recursos etnográficos:**
 - ◊ Casa Duque de Gor
 - ◊ Iglesia de Gilma
 - ◊ Iglesia Parroquial de Nacimiento

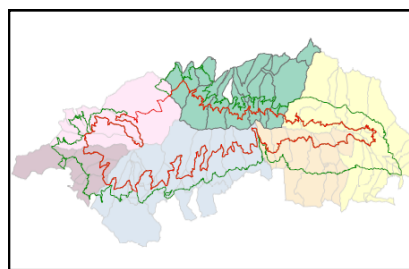
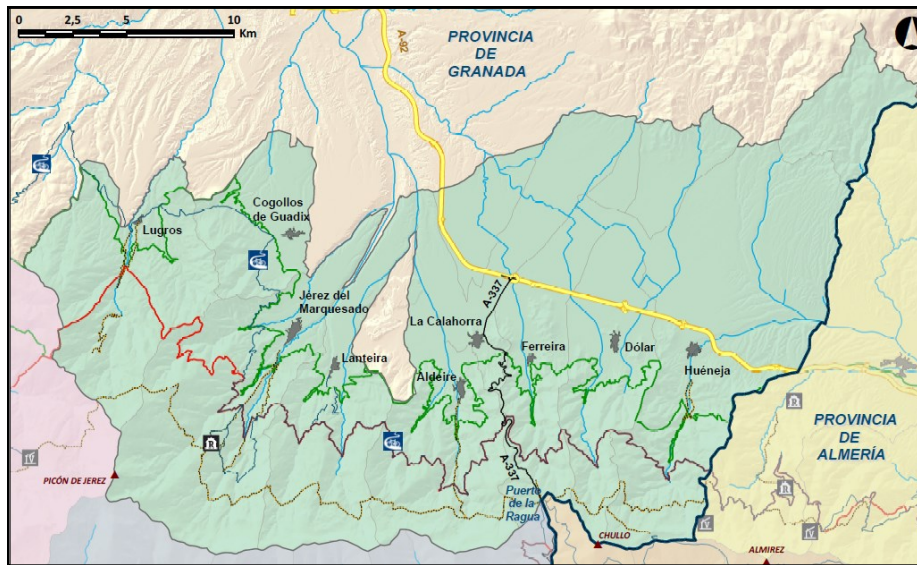
Santa Cruz de Marchena

- **Equipamientos oficiales de Uso Público del PN y PNAT de Sierra Nevada:**
 - ◊ SULAYR GR 240 TRAMO 11 – 12 : El Cerecillo – La Polarda—La Roza
- **Recursos etnográficos:**
 - ◊ Iglesia Parroquial de Santa Cruz
 - ◊ Ayuntamiento
 - ◊ Mirador Ermita del Cerro

Tres Villas

- **Equipamientos oficiales de Uso Público del PN y PNAT de Sierra Nevada:**
 - ◊ SULAYR GR 240 TRAMO 12: La Polarda – La Roza
- **Recursos etnográficos:**
 - ◊ Estación de Tren (Doña María)
 - ◊ Ermita de la Virgen del Carmen (Ocaña)
 - ◊ Peñón de la Encantá (Ocaña)
 - ◊ Iglesia de la Inmaculada Concepción (Escúllar)

MARQUESADO DEL ZENETE: Aldeire, Cogollos de Guadix, Dólar, Ferreira, Huéneja, Jerez del Marquesado, La Calahorra, Lanteira y Lugros.



Límite Sierra Nevada

Parque Nacional

Parque Natural

Aldeire

- **Equipamientos oficiales de Uso Público del PN y PNAT de Sierra Nevada:**
 - ◇ SULAYR GR 240 TRAMO 15: El Toril – Las Chorreras
 - ◇ SULAYR GR 240 TRAMO 16: Las Chorreras – Postero Alto
 - ◇ Mirador Marquesado
 - ◇ Sendero oficial Ragua-Aldeire
 - ◇ TRANSNEVADA Etapa 2 (Lugros-Aldeire)
 - ◇ TRANSNEVADA Etapa 3 (Aldeire-Ohanes)
- **Equipamientos de otras entidades:**
 - ◇ Ruta Río Benejar
 - ◇ Aldeire-Lanteira
 - ◇ Ferrerira-Dólar
 - ◇ La Calahorra-Puerto de la Ragua
 - ◇ Puerto de la Ragua-Faroles
 - ◇ Ferrerira-Puerto de la Ragua
 - ◇ Lanteira-Jerez del Marquesado
- **Recursos etnográficos:**
 - ◇ Iglesia Parroquial Santa María de la Anunciación
 - ◇ Castillo de la Cava
 - ◇ Restos de baños árabes

Cogollos de Guadix

- **Equipamientos oficiales de Uso Público del PN y PNAT de Sierra Nevada:**
 - ◊ SULAYR GR 240 TRAMO 16: Las Chorreras – Postero Alto
 - ◊ SULAYR GR 240 TRAMO 17: Postero Alto – Peña Partida
- **Equipamientos de otras entidades:**
 - ◊ Ruta del Califato
- **Recursos etnográficos:**
 - ◊ Iglesia Parroquial de la Anunciación
 - ◊ Ermita Virgen de la Cabeza
 - ◊ Baños árabes
 - ◊ Yacimientos arqueológicos del Neolítico

Dólar

- **Equipamientos oficiales de Uso Público del PN y PNAT de Sierra Nevada:**
 - ◊ SULAYR GR 240 TRAMO 14: Piedra Negra – El Toril
 - ◊ Sendero oficial Ragua-Lagunilla Seca
- **Equipamientos de otras entidades:**
 - ◊ Ruta del vino
- **Recursos etnográficos:**
 - ◊ Iglesia Parroquial Nuestra Señora de la Anunciación
 - ◊ Ermita de San Andrés
 - ◊ Baño árabe. Centro de interpretación El Agua en Al-Andalus
 - ◊ Ermita de San Antón
 - ◊ Centro micológico

Ferreira

- **Equipamientos oficiales de Uso Público del PN y PNAT de Sierra Nevada:**
 - ◊ SULAYR GR 240 TRAMO 15: El Toril – Las Chorreras
 - ◊ Mirador Ferreira
 - ◊ Sendero oficial Ragua-Lagunilla Seca
 - ◊ Sendero oficial Ragua-Aldeire
 - ◊ SAU Ragua-Hoyos de Pura
- **Recursos etnográficos:**
 - ◊ Iglesia Parroquial de la Anunciación
 - ◊ Baños árabes
 - ◊ Restos de la Alcazaba
 - ◊ Ermita de la Virgen de la Cabeza
 - ◊ “Centro de Interpretación de la Arquitectura Árabe” . Telf.: 958 677 217

Huéneja

- **Equipamientos oficiales de Uso Público del PN y PNAT de Sierra Nevada:**
 - ◇ SULAYR GR 240 TRAMO 14: Piedra Negra – El Toril
 - ◇ Sendero oficial Molinos de Isfalada
 - ◇ Sendero oficial Ragua-Lagunilla Seca
- **Equipamientos de otras entidades:**
 - ◇ Tramo Ruta Mozárabe: Huéneja-Alquife
- **Recursos etnográficos:**
 - ◇ Iglesia Parroquial de la Anunciación
 - ◇ Ermita Nuestra Señora de la Presentación
 - ◇ Antiguos Baños Árabes
 - ◇ Ermita de San Francisco
 - ◇ Balsa de San Marcos
 - ◇ “Centro de Interpretación del Agua” - Molino Bajo. Telf.: 958 677 301

Jérez del Marquesado

- **Equipamientos oficiales de Uso Público del PN y PNAT de Sierra Nevada:**
 - ◇ SULAYR GR 240 TRAMO 16: Las Chorreras – Postero Alto
 - ◇ SULAYR GR 240 TRAMO 17: Postero Alto – Peña Partida
 - ◇ Área recreativa La Tizná
 - ◇ Mirador Jérez del Marquesado
 - ◇ Sendero oficial Jérez del Marquesado-Postero Alto
 - ◇ Refugio guardado Postero Alto (cerrado temporalmente por rehabilitación)
- **Equipamientos de otras entidades:**
 - ◇ Ruta Jérez del Marquesado-Balsilla del Partidor (PR-A 158)
 - ◇ Sendero El Avión (PR-A-344)
 - ◇ Jérez del Marquesado-La Peza
- **Recursos etnográficos:**
 - ◇ Iglesia Parroquial Nuestra Señora de la Anunciación
 - ◇ Restos medievales de las Torres “La Torrecilla” y “Torre Desmochada”

La Calahorra

- **Equipamientos oficiales de Uso Público del PN y PNAT de Sierra Nevada:**
 - ◇ SULAYR GR 240 TRAMO 15: El Toril – Las Chorreras
 - ◇ Itinerario ornitológico: Puerto de la Ragua
 - ◇ Itinerario ornitológico: Los Llanos de la Calahorra
- **Equipamientos de otras entidades:**
 - ◇ Sendero La Calahorra – Aldeire (PR-A 247)
 - ◇ Sendero Europeo GR 7 E- 4

- **Recursos etnográficos:**
 - ◊ Castillo de La Calahorra. Telf.: 622 287 460
 - ◊ Iglesia Parroquial Nuestra Señora de la Anunciación
 - ◊ Ermita de San Gregorio

Lanteira

- **Equipamientos oficiales de Uso Público del PN y PNAT de Sierra Nevada:**
 - ◊ SULAYR GR 240 TRAMO 16: Las Chorreras – Postero Alto
 - ◊ Área recreativa Río del Barrio
 - ◊ TRANSNEVADA Ruta B Cicloturista 1 día (Lanteira-Refugio Postero Alto)
- **Recursos etnográficos:**
 - ◊ Iglesia Parroquial Nuestra Señora de la Anunciación
 - ◊ Ermita del Santo Cristo
 - ◊ Restos árabes de dos castillos y unos baños

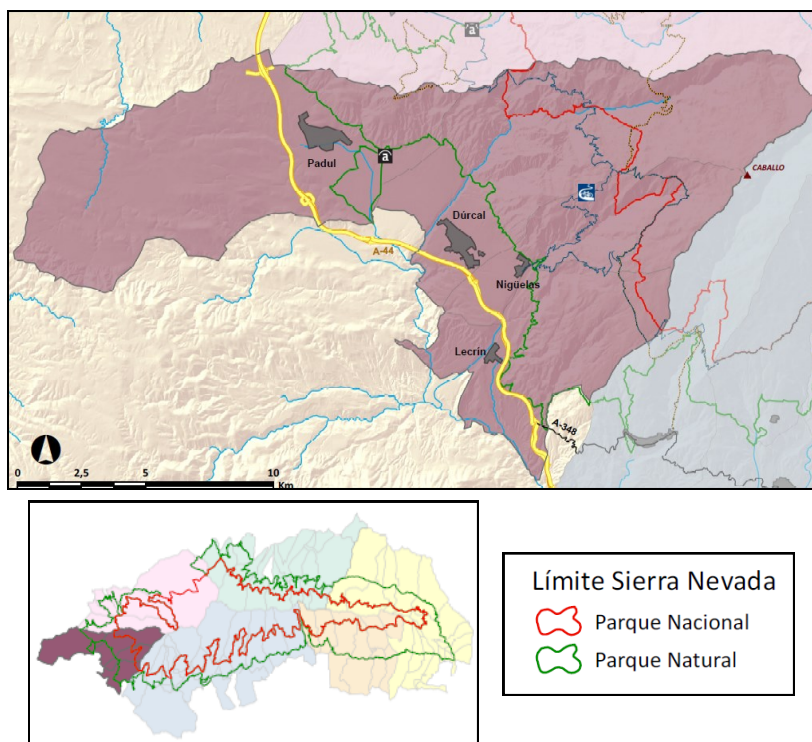
Lugros

- **Equipamientos oficiales de Uso Público del PN y PNAT de Sierra Nevada:**
 - ◊ SULAYR GR 240 TRAMO 17: Postero Alto – Peña Partida
 - ◊ Sendero oficial Río Alhama
 - ◊ Sendero oficial Dehesa del Camarate
 - ◊ TRANSNEVADA Etapa 1 (Güejar Sierra-Lugros)
 - ◊ TRANSNEVADA Etapa 2 (Lugros-Aldeire)
- **Equipamientos de otras entidades:**
 - ◊ Sendero Graena-Lugros
- **Recursos etnográficos:**
 - ◊ Iglesia Parroquial de San Antonio de Papua
 - ◊ “Centro de Educación Ambiental Bosque del Camarate”. Telf.: 958 674 817

Otros centros etnográficos de interés próximos:

- ◊ Alcudia de Guadix: “**Trópolis**”. Web: <http://www.tropolis.es>
- ◊ Alcudia de Guadix: “**Rambla del Agua**”. Telf.: 958 661 217
- ◊ Guadix: “**Cueva Museo**” y el **Museo de la Alfarería – “Gabarron”**
Web: <http://www.cuevamuseoalcazaba.com/>
- ◊ Purullena: **Centro de Interpretación Hábitat Troglodita Almagruz**
Web: <http://www.cuevasalmagruz.com>. Telf: 658 923971
- ◊ Purullena: “**Cueva Museo La Inmaculada**”.
Web: <http://www.cuevainmaculada.com/>
- ◊ Sala etnográfica de **Albuñán**. Telf.: 958 67 54 11

VALLE DE LECRÍN-OCCIDENTE NEVADENSE: Dílar, Dúrcal, Gójar, Güejar Sierra, La Zubia, Lecrín, Monachil, Nigüelas y Padul.



Dílar

- **Equipamientos oficiales de Uso Público del PN y PNAT de Sierra Nevada:**
 - ◇ SULAYR GR 240 TRAMO 1: Pista de San Jerónimo – La Cortijuela
 - ◇ SULAYR GR 240 TRAMO 2: La Cortijuela – Rinconada de Nigüelas
 - ◇ Aula de naturaleza Ermita Vieja
 - ◇ Área recreativa Río Dílar
 - ◇ Sendero oficial Canal de la Espartera-Arenales del Trevenque
 - ◇ Sendero oficial La Silleta
 - ◇ SAU Haza Larguilla
 - ◇ TRANSNEVADA Etapa 7 (Cáñar-Dílar)
 - ◇ TRANSNEVADA Etapa 8 (Dílar-Güejar Sierra)
 - ◇ Itinerario ornitológico: Collado Matas Verdes y la Cortijuela

- **Equipamientos de otras entidades:**
 - ◇ Subida a Ermita Vieja
 - ◇ Ruta Loma de Dílar
 - ◇ Ruta por el Barranco del Higuerón
 - ◇ Ruta por la Vereda del Picacho Alto
 - ◇ Ruta por la Cuenca del Río Dílar
 - ◇ Ruta por la Vereda del Barranco Hondo
 - ◇ Ruta por la Vereda de la Media Luna
 - ◇ Sendero Dílar-Dúrcal
 - ◇ Sendero La Zubia-Dílar
 - ◇ Cañada Real del Camino de los Neveros

- **Recursos etnográficos:**
 - ◊ Iglesia Parroquial Santa María de la Concepción
 - ◊ Casa Palacio del Marqués de Dílar
 - ◊ Ermita Virgen de las Nieves
 - ◊ Yacimientos arqueológicos

Dúrcal

- **Equipamientos oficiales de Uso Público del PN y PNAT de Sierra Nevada:**
 - ◊ SULAYR GR 240 TRAMO 2: La Cortijuela – Rinconada de Nigüelas
 - ◊ SULAYR GR 240 TRAMO 3: Rinconada de Nigüelas –Tello
- **Equipamientos de otras entidades:**
 - ◊ Ruta al Canal de Fuga en el Río Dúrcal
 - ◊ Río Dúrcal
- **Recursos etnográficos:**
 - ◊ Iglesia Parroquial de la Inmaculada Concepción
 - ◊ Ermita de San Blas
 - ◊ Peñón de los Moros
 - ◊ Fuerte de la Alcazaba
 - ◊ Ruinas del castillo medieval

Gójar

- **Equipamientos oficiales de Uso Público del PN y PNAT de Sierra Nevada:**
 - ◊ SULAYR GR 240 TRAMO 1: Pista de San Jeronimo – La Cortijuela
 - ◊ SULAYR GR 240 TRAMO 2: La Cortijuela – Rinconada de Nigüelas
- **Equipamientos de otras entidades:**
 - ◊ Boca de la Pescá
 - ◊ El Collado del Fraile
 - ◊ La Fuente del Artillero
 - ◊ Los Molinos de Ampuero
 - ◊ El Cerro del Bufón
 - ◊ El Molino del Buquete
- **Recursos etnográficos:**
 - ◊ Iglesia Parroquial de la Santísima Virgen de la Paz
 - ◊ Ermita de las Tres Cruces
 - ◊ Casa Grande
 - ◊ La Casa del Arco

Güejar Sierra

- **Equipamientos oficiales de Uso Público del PN y PNAT de Sierra Nevada:**
 - ◇ SULAYR GR 240 TRAMO 18: Peña Partida – Casas de la Hortichuela
 - ◇ SULAYR GR 240 TRAMO 19: Casas de la Hortichuela – Centro de Visitantes El Dornajo
 - ◇ Centro de Visitantes El Dornajo
 - ◇ Mirador Ahí de Cara
 - ◇ Sendero oficial Dornajo-Campos de Otero
 - ◇ TRANSNEVADA Etapa 1 (Güejar Sierra-Lugros)
 - ◇ TRANSNEVADA Ruta A Cicloturista 1 día (Güejar Sierra- Refugio Peña Partida)
 - ◇ Refugio El Calvario
 - ◇ Refugio El Hornillo
 - ◇ Refugio Cabañas Viejas
 - ◇ Itinerario ornitológico: El Dornajo y la Loma de las Sabinas
 - ◇ Itinerario ornitológico: El Cortijo del Hornillo y la Vereda de la Estrella
 - ◇ Itinerario geológico: Desde Granada al Albergue Universitario por carretera de la Sierra
 - ◇ Itinerario geológico: Desde Albergue Universitario al pico Veleta por el Valle de San Juan
 - ◇ Itinerario geológico: Desde Pinos Genil al lavadero de la Reina por Güejar Sierra
 - ◇ Itinerario geológico: Desde barranco San Juan a Cueva Secreta por la vereda de la Estrella

- **Equipamientos de otras entidades:**
 - ◇ Sendero Vereda de la Estrella
 - ◇ Sendero Lavadero de la Reina
 - ◇ Sendero Cabecera de San Juan
 - ◇ Sendero Dehesa de las Hoyas
 - ◇ Sendero de la Cañada del Tejar
 - ◇ Sendero del Castillejo
 - ◇ Sendero de las Fuertezuelas
 - ◇ Sendero de las Canteras de Serpentina
 - ◇ Sendero del Cerro del Calar

- **Recursos etnográficos:**
 - ◇ Iglesia Parroquial de Nuestra Señora del Rosario
 - ◇ Restos de antiguas fortalezas moriscas “Cerro del Castillejo”
 - ◇ Estación del antiguo tranvía

La Zubia

- **Equipamientos oficiales de Uso Público del PN y PNAT de Sierra Nevada:**
 - ◊ SULAYR GR 240 TRAMO 1: Pista de San Jeronimo – La Cortijuela
 - ◊ SULAYR GR 240 TRAMO 2: La Cortijuela – Rinconada de Nigüelas
 - ◊ Área recreativa La Zubia
 - ◊ Carril cicloturista La Zubia-Cumbres Verdes
- **Equipamientos de otras entidades:**
 - ◊ Itinerario geológico: Desde Cumbres Verdes al pico del Trevenque
 - ◊ Área Recreativa de las Malvinas
- **Recursos etnográficos:**
 - ◊ Iglesia parroquial de Nuestra Señora de la Asunción
 - ◊ Antiguos baños árabes
 - ◊ Convento de San Luis
 - ◊ Ermita de la Virgen de Gracia
 - ◊ Ermita de San Pedro
 - ◊ Restos del palacio del arzobispo Monzón y Martín
 - ◊ Laurel de la Reina. Residencia de monjas Mercedarias

Lecrín

- **Equipamientos oficiales de Uso Público del PN y PNAT de Sierra Nevada:**
 - ◊ SULAYR GR 240 TRAMO 3: Rinconada de Nigüelas –Tello
- **Equipamientos de otras entidades:**
 - ◊ Sendero Europeo GR 7 E- 4
 - ◊ Ruta Acequia de los Arcos
- **Recursos etnográficos:**
 - ◊ Iglesia Parroquial de San Antón (Béznar)
 - ◊ Molino Hidráulico del Cereal (Acequias)
 - ◊ Iglesia Parroquial de la Inmaculada (Chite)
 - ◊ Casa señorial del siglo XIX (Chite)
 - ◊ Iglesia Parroquial de San Juan Bautista (Mondújar)
 - ◊ Termas Romanas de Feche (Mondújar)
 - ◊ Iglesia Parroquial de San Juan (Múrchas)
 - ◊ Iglesia Parroquial de la Purísima Concepción (Talará)
 - ◊ Ermita Santo Cristo del Zapato (Talará)

Monachil

- **Equipamientos oficiales de Uso Público del PN y PNAT de Sierra Nevada:**
 - ◇ SULAYR GR 240 TRAMO 19: Casas de la Hortichuela – Centro de Visitantes El Dornajo
 - ◇ SULAYR GR 240 TRAMO 1: Pista de San Jeronimo – La Cortijuela
 - ◇ Sendero botánico La Cortijuela
 - ◇ Sendero oficial Camino de los Neveros
 - ◇ Jardín botánico Hoya de Pedraza
 - ◇ Área recreativa Los Llanos
 - ◇ Mirador Barranco de Huenes
 - ◇ Mirador Fraile
 - ◇ Mirador Los Alayos
 - ◇ Sendero oficial Cerro Huenes

- **Equipamientos de otras entidades:**
 - ◇ Itinerario geológico: Desde Monachil a Los Cahorros
 - ◇ Ruta Los Cahorros
 - ◇ Ruta San Antón
 - ◇ Ruta Cerrajón
 - ◇ Ruta Pradollano – Monachil

- **Recursos etnográficos:**
 - ◇ Iglesia Parroquial de la Encarnación
 - ◇ Casa Señorial del Molino
 - ◇ Convento de los Padres Agustinos Recoletos
 - ◇ Yacimiento del Cerro de la Encina
 - ◇ Suerte de Fuente Alta (Cetursa). Telf.: 670450646

Nigüelas

- **Lugares de interés:**
 - ◇ Monumento Natural Falla de Nigüelas

- **Equipamientos oficiales de Uso Público del PN y PNAT de Sierra Nevada:**
 - ◇ SULAYR GR 240 TRAMO 2: La Cortijuela – Rinconada de Nigüelas
 - ◇ SULAYR GR 240 TRAMO 3: Rinconada de Nigüelas –Tello
 - ◇ Mirador La Rinconada
 - ◇ TRANSNEVADA Ruta I Cicloturista 1 día (Nigüelas-La Rinconada)
 - ◇ Itinerario geológico: Desde collado Laguna de las Yeguas al cerro del Caballo por valle río Lanjarón

- **Equipamientos de otras entidades:**
 - ◇ Sendero Europeo GR7 E-4
 - ◇ Ruta de la acequia de la Pavilla
 - ◇ La Falla de Nigüelas

- **Recursos etnográficos:**
 - ◇ Iglesia Parroquial San Juan Bautista
 - ◇ Palacio Zayas (actual ayuntamiento)
 - ◇ Jardín de los Müller
 - ◇ Molino de Aceite. Museo de Agricultura Tradicional
- Información: Ayuntamiento - Cultura: Telf: 95877 76 36
Email: aytoniguelas@gmail.com

Padul

- **Lugares de interés:**
 - ◇ Zona RAMSAR. Lagunas de Padul
- **Equipamientos oficiales de Uso Público del PN y PNAT de Sierra Nevada:**
 - ◇ Aula de naturaleza El Aguadero
 - ◇ Observatorio Humedales Padul
 - ◇ Mirador Barranco Hondo
 - ◇ Mirador Padre Ferrer
 - ◇ Mirador La Leyenda
 - ◇ Mirador Ojo Oscuro
- **Equipamientos de otras entidades:**
 - ◇ Oficina de Información Turística
 - ◇ Estación Ornitológica
 - ◇ Sendero Padre Ferrer (PR-A-376)
 - ◇ Sendero de los Gudarís (PR-A-400)
 - ◇ Mirador de los Gudarís
 - ◇ Sendero Circular del Mamut (Itinerario ornitológico: Las lagunas y turberas del Padul)
 - ◇ Sendero Tigre Diente de Sable
 - ◇ Vía Íbero-romana y Fuente del Mal Hombre
 - ◇ Aula Verde
 - ◇ Observatorio Madre Maestra
 - ◇ Itinerario geológico: desde Padul a Lanjarón
- **Recursos etnográficos:**
 - ◇ Iglesia Parroquial Santa María la Mayor
 - ◇ Ermita de San Sebastián
 - ◇ Fuente de los Cinco Caños y Lavadero
 - ◇ Castillo de los Condes de Padul

SIERRA NEVADA

FECHAS SEÑALADAS

Primavera		Verano	
	<p>Festival de Música de la Alpujarra.</p> <p>Semana Santa.</p> <p>Padul (Gr): Feria de los Pueblos.</p> <p>Órgiva (Gr): Feria Hecho en la Alpujarra</p>	Junio	Lanjarón (Gr): Fiesta del Agua.
		Julio	<p>Güejar Sierra (Gr): Jornadas Gastronómicas de la Cereza.</p> <p>Monachil (Gr): Festival de Swing.</p>
		Agosto	<p>Bérchules (Gr): Nochevieja de Agosto.</p> <p>Busquistar (Gr): Festival de Jazz y Blues de la Alpujarra.</p> <p>Cádiar (Gr): Expocádiar.</p> <p>Dílar, Monachil y Trevélez (Gr): Romería de la Virgen de las Nieves.</p> <p>Fiñana (Al): Fiestas del Sol.</p> <p>La Zubia (Gr): Festival Internacional de Poesía.</p> <p>Nigüelas (Gr): FIAPMSE (Fórum Internacional de Alto Perfeccionamiento Musical del Sur de Europa).</p> <p>Pampaneira (Gr): SULAYR</p> <p>Soportújar (Gr): La Feria del Embrujo.</p>
Marzo	<p>Güejar Sierra (Gr): Fiesta de la Asadura Matancera. Jornadas Gastronómicas de la Cuchara.</p> <p>La Zubia (Gr): Mercado Medieval.</p>	Septiembre	<p>Entierro de la Zorra.</p> <p>Lecrín-Béznar (Gr): Mosqueteros del Rey.</p> <p>Válor (Gr): Moros y Cristianos.</p> <p>La Zubia (Gr): Travesía de Resistencia Trevélez-La Zubia.</p> <p>Canjáyar (Al): Fiesta de la Acequia exaltación de la Cruz.</p>
Abril	<p>Dílar (Gr): Hornazo San Marcos.</p> <p>Abrucena (Al): Jornada hípica de convivencia.</p>		
Mayo	<p>Las Cruces.</p> <p>Almócita (Al): La Noche de los Candiles.</p> <p>La Zubia (Gr): Certamen Internacional de Pintura Rápida Villa de La Zubia.</p> <p>Laujar de Andarax (Al): Feria del Vino.</p> <p>Padules (Al): Paz de la Alpujarra.</p> <p>Soportújar (Gr): Los Maios.</p> <p>Valle del Zalabí (Gr): S. Gregorio, se hacen roscos de pan en el horno del pueblo.</p>		
Junio	Fiestas de Moros y Cristianos.		

Otoño

Octubre	<p>Abla (Al): Ecomercado.</p> <p>Güejar Sierra (Gr): Jornadas Gastronómicas Otoñales.</p> <p>Jérez del Marqueado (Gr): Feria del Ganado.</p> <p>La Zubia (Gr): Jornadas de Montaña.</p> <p>Laujar de Andarax (Al): Feria Gastronómica.</p> <p>Pampaneira (Gr): Feria de Artesanía y Agricultura Ecológica.</p> <p>Terque (Al): Jornada de Recuperación de Oficios Antiguos.</p>
Noviembre	<p>Festival de Ecoturismo de Sierra Nevada.</p> <p>Fiesta de la Castaña.</p> <p>Abla (Al), Bayárcal (Al), Güejar Sierra (Gr), Lanjarón (Gr): Jornadas Micológicas.</p> <p>Canjáyar (Al): Día del Aceite.</p> <p>La Tahá de Pitres (Gr): La Mauraca.</p> <p>Soportújar (Gr): La Escapada de las Brujas.</p>

Invierno

Diciembre	<p>Cáñar (Gr): Música de las Mozuelas.</p> <p>Pampaneira (Gr): Hoguera y uvas en la plaza la Libertad.</p> <p>Válor (Gr): Baile de las Ánimas.</p> <p>Fuente Victoria (Fondón) (Al): Los Alcaldillos.</p> <p>Bayárcal (Al): Moros y Cristianos.</p>
Enero	<p>Fiestas de San Antón.</p> <p>Dílar (Gr): Fiesta del Libro y del Mosto.</p> <p>Monachil (Gr): Olla de San Antón.</p> <p>Nevada-Laroles (Gr): Moros y Cristianos.</p>
Febrero	<p>Carnaval.</p>

SIERRA NEVADA

CALENDARIO AMBIENTAL

Enero	26. Día Mundial de la Educación Ambiental. 28. Día Mundial por la reducción de emisiones de CO2.	Junio	3. Día de la bicicleta. 5. Día Mundial del Medio Ambiente (ONU). 8. Día Mundial de los Océanos. 17. Día Internacional contra la desertificación y sequía.
Febrero	2. Día Mundial de los Humedales.	Julio	7. Día Internacional de la Conservación del Suelo.
Marzo	3. Día Mundial de la vida silvestre. 5. Día Mundial de la eficiencia energética. 14. Día Internacional contra los Grandes Embalses (los ríos, el agua y la vida). 21. Día Internacional de los Bosques. 22. Día Mundial del Agua (ONU). 23. Día Meteorológico Mundial.	Septiembre	16. Día Internacional de la Preservación de la Capa de Ozono (ONU). 21. Día Internacional de la Paz (ONU). 22. Día Mundial sin coche. 29. Día Marítimo Mundial (ONU).
Abril	22. Día Internacional de la Tierra. 25. Día Internacional de Concienciación sobre el Problema del Ruido.	Octubre	1er Lunes de octubre. Día Mundial del Hábitat (ONU). 4. Día Mundial del Animal. 10. Día Internacional de la Costa. 18. Día Mundial de Protección de la Naturaleza. 24. Día Internacional contra el Cambio Climático.
Mayo	3. Día del Sol. Segundo sábado. Día Mundial de las Aves Migratorias. 14. Día Mundial del Comercio Justo. 15. Día Mundial de Acción del Clima. 21. Día Europeo de Red Natura 2000. 22. Día Internacional de la Diversidad Biológica (ONU). 23. Día del Árbol. 24. Día Europeo de los Parques Naturales.	Noviembre	Último viernes de noviembre. Día Mundial para No Comprar Nada (Buy Nothing Day). 23. Día Mundial de los bosques autóctonos.
		Diciembre	5. Día Internacional del Voluntariado (ONU) / Día Mundial del Suelo. 10. Día Internacional por los Derechos Humanos (ONU) y por los Derechos de los Animales. 11. Día Internacional de las Montañas.

SIERRA NEVADA

SERVICIOS EXTERNOS

Teléfonos de Interés

Albergue Universitario de Sierra Nevada Tfno.: 958 480 122
Guardia Civil de Tráfico (Gr.) Tfno.: 958 251 100
Guardia Civil Pradollano (Gr.) Tfno.: 958 481 052
Protección Civil (Gr.) Tfno: 958 278 650 / 610 464 601
Protección Civil (Al.) Tfno: 950 221 100
Clínica de Pradollano (Gr.) Tfno: 958 249 138
Centro de Alto Rendimiento Deportivo. Pradollano (Gr.) Tfno.: 958 480 822
Cetursa-Sierra Nevada, S.A. (Estación de esquí) Tfno: 958 249 100
Cruz Roja (Gr) Tfno: 958 222 023
Cruz Roja (Al) Tfno: 950 220 900
Información Meteorológica para Sierra Nevada: Tfno: 807 170 384
Consejería de Sostenibilidad y Medio Ambiente, Delegación Provincial de Granada.
 Telf.: 958 026 000 / 958 026 000
Consejería de Sostenibilidad y Medio Ambiente, Delegación Provincial de Almería.
 Telf.: 950 012 800 / 950 011 150.

Información y Turismo

Provincia de GRANADA

En la ciudad de Granada existen diferentes oficinas y puntos de información para el turismo. Lugares donde el viajero puede recabar todos los datos necesarios para planificar los diferentes recorridos turísticos por la ciudad de la Alhambra, Sierra Nevada y la provincia en general.

Información turística en la ciudad de Granada:

Oficina de Información del Patronato Provincial de Turismo

Cárcel Baja, 3. Telf.: 958 247 128
 Horario: Lunes a viernes, entre las 9:00-20:00 horas.
 Sábados, de 10 a 19 horas.
 Domingos y festivos, de 10 a 15 horas

Oficina de Información de la Junta de Andalucía

Plaza de Santa Ana. Telf. 958 575 204

Horario: Lunes a viernes, entre las 9:00 y las 19.30 horas (verano hasta las 20:00 horas)

Sábados, de 10:00 a 19:00 horas.

Domingos y festivos, de 10:00 a 14:00 horas.

Oficina de información turística en el área de influencia socioeconómica del PN y PNAT**Sierra Nevada, zona granadina:**

Aldeire	Telf.- 958 671 063
Guadix	Plaza de la Constitución, 15/18 Guadix (Granada) Telf.- 958 662 804
Lanjarón	Avda. de Madrid, s/n. 18420-Lanjarón (Granada) Telf.- 958 770 462
Monachil	Plaza Baja, 1. Monachil (Granada) Telf.- 958 301 230
Padul	Camino de Escúzar, 3 Padul (Granada) Telf.- 619 943 063

Provincia de ALMERÍA**Información turística en la ciudad de Almería:**

En las oficinas de turismo municipal hallará información sobre la ciudad de Almería, en la del Patronato Provincial de Turismo también podrá obtener información turística de todos y cada uno de los pueblos de la provincia almeriense, y en la de Turismo Andaluz, la información se extiende a toda nuestra comunidad autónoma.

Oficina Municipal de Turismo “Mirador de la Rambla”

Plaza de la Constitución, 9.

Teléfono: 950 210 538

oficinadeturismo@aytoalmeria.es

Horario: De lunes a viernes: de 9:00 h. a 15:00 horas.

Sábados y domingos: de 10:00 h. a 14:00 horas.

Oficina del Patronato Provincial de Turismo

Plaza Bendicho (justo detrás de la Catedral).

Telf.: 950 211 841

turismo@dipalme.org

Horario: Lunes a viernes: de 8.00 a 15.00 horas.

Oficina de Turismo de Almería (Junta de Andalucía).

Parque Nicolás Salmerón, s/n (Esq. Martínez Campos).

Telf.: 950 175 220 / otalmeria@andalucia.org

Horario: Lunes a viernes: de 9:00 a 19:00 horas. Sábados, domingos y festivos: de 10.00 a 14.00 horas.

Oficinas de información turística en el área de influencia socioeconómica del PN y PNAT Sierra Nevada, zona almeriense:

Abrucena	Casa Rural La Jirola. C/ Águila Baja. Abrucena (Almería) Telf.: 950 350 061
Instinción	Parque Nicolás Salmerón, esquina C/ Martínez Campos. Almería. Telf: 950 175 220
Fondón	C/ Asunción Godoy, 7 Telf.: 611 566 997
Laujar de Andarax	Plaza Mayor de la Alpujarra, 2
Villa de Ohanes	C/ Mengemor, 15. Ohanes (Almería) Telf.: 679 539 825
Río Nacimiento Alfiz	C/ Real Nº 13. Abla (Almería) Telf.: 950 351 767
Punto de Información de la Ragua	Ctra. De la Calahorra-Cherín, km 11,6. Bayárcal

Transporte

Tren:

El tren nos llevará hasta las capitales de Granada o de Almería. Ninguno se acerca por los alrededores de la Sierra. Estación de ferrocarril de Granada: Telf.. 900 878 333 . Estación de ferrocarril de Almería: Telf.. 900 878 333.

Autobús:

- Empresa Autedia. Tlf. 958 400 601 (Granada). Éste autobús va al Marquesado (cara norte granadina).
- Alsa. Telf: 902 422 242 . Desde Granada y Almería. Con gran variedad de destinos.
- Empresa Tocina. Tlf 958 465 022 (Granada). Éste autobús va a la estación de esquí.
- Empresa Liñán. Tlf. 958 263 725 (Granada). Éste autobús va a Güejar Sierra.

Centros de Salud

Municipio	Dirección	Teléfono
Abla	Calle General Rada, 0 S/N	950 359 530
Abrucena	C/ Balsilla	950 037 613
Canjáyar	C/ Gral González, 44	950 105 376
Bérchules	C/ Campo del Príncipe	958 575 225
Busquístar	C/ Mezquita, 4	
Capileira	C/ Carretera	600 149 333
Dílar	C/ San Rafael 4	958 596 354
Laujar de Andarax	Carr Paterna, s/n	950 807 091
La Zubia	C/ Cuesta de Corvales	958 893 460
Lanjarón	C/ Huertos	
Órgiva	C/ Alcalde Jesús Moreno	600 140 508
Huéneja	C/ Cuesta Granada	958 699 956
Monachil	Plaza Alta, 1	

Farmacias

Municipio	Dirección	Teléfono
Alpujarra de la Sierra	Ctra. Ugíjar	958 851 106
Bayárcal	C/ Granada	950 512 854
Cogollos de Guadix	Plaza de la Constitución, 8	958 675 419
Dílar	C/ Agua 6	958 596 021
Ferreira	C/ José López Pérez, 4	958 677 006
Huéneja	C/ Real 3	958 683 225
Jérez del Marquesado	C/ San Sebastián	958 672 104
Lanjarón	C/ Real 36	958 770 033
Lanjarón	Avda. de Andalucía 22	958 770 943
Lanteira	C/ Juan y Lisardo 1	958 673 194
Laujar de Andarax	C/ Canalejas 10	950 513 213
Monachil	C/ Alicante, 11	958 500 096
Monachil	Carlos Carreras, 24	958 308 170
Nevada	C/ Malcoba	9587 602 02
Paterna de Río	C/ Almazara	950 513 632
Soportújar	C/ Carretera, 10	958 787 606
Válor	C/ Carretera	958 851 844

Gasolineras

- **Huéneja:** E. S. Ntra. Sra. De la Presentación, Ctra. de Almería, junto a A-92, salida a Huéneja.
- **La Calahorra:** E.S. La Calahorra, Ctra. de Almería, junto a A-92 salida a La Calahorra.
- **Laujár de Andarax:** E.S. Perez. Ctra. Laujar-Orgiva Km. 2. 950513203
- **Cenes de la Vega:** Gasolinera Grupo Galp Ctra. A-395. Km. 2.
- **Ctra. de la Sierra Km. 23 de la A-395**

(Otras estaciones de servicio se sitúan en: cruce Pampaneira, Pórtugos, Lanjarón, Órgiva, Jérez del Marquesado, Cenes de la Vega, Cádiar, etc.

Teléfonos de emergencia

El uso de cualquier teléfono o frecuencia de emergencia debe hacerse de modo absolutamente responsable. Se emplean sólo en caso real de emergencia, y siempre después de haber evaluado bien la situación.

Con frecuencia los grupos de socorro son alertados por personas cuya situación no es realmente grave ni urgente. Pequeños esguinces y torceduras, simple agotamiento, pequeños extravíos de la ruta.... Multitud de situaciones de este tipo pueden ser resueltas por uno mismo y con la ayuda de los compañeros, manteniendo tan sólo un poco de esfuerzo y calma a la hora de actuar.

Cualquier actuación de rescate, por tierra o por aire, requiere de la participación de un buen número de personas. A menudo éstas arriesgan su vida en su trabajo. Además, aunque el rescate sea en Andalucía totalmente gratuito, cada operativo de socorro supone un elevado coste económico.

Utilice estos teléfonos y frecuencias cuando la situación no pueda ser resuelta por sus propios medios y una evacuación urgente sea necesaria. Ellos siempre acudirán en tu ayuda. Por respeto y responsabilidad, no los llame por nada.

- **112** es un teléfono gratuito para cualquier tipo de emergencias
- **061** es un teléfono gratuito para **urgencias sanitarias**
- **958 185 400** teléfono Comandancia **Guardia Civil** de Granada.
- **958 024 237 Protección Civil** ubicado en la Delegación del Gobierno.
- **Información Meteorológica y Nivológica**
Servicio Teletiempo: **807 170 384**, para poder llamar a este número desde tu móvil necesitas estar dado de alta en un servicio especial
<http://www.aemet.es>
<http://weather.com>
- **Información sobre el estado de las carreteras:**
Dirección General de Tráfico. Centro Informativo: **060**
- **Federación Andaluza de Montañismo.** 958 291 340. <http://www.fedamon.com>

SIERRA NEVADA

MÁS INFORMACIÓN

Páginas Web:

- Ventana del Visitante: <http://bit.ly/SJCM1F>
- <http://reddeparquesnacionales.mma.es/parques/sierra/index.htm>
- Parque Nacional de Sierra Nevada: <http://bit.ly/1peYhp6>
- Sierra Nevada UNESCO Biosphere Reserve: <http://goo.gl/h0Mcl>
- Empresas adheridas a la CETS Sierra Nevada: <http://www.ecoturismosierranevada.com> / www.soyecoturista.com

Información general:

- Guía del Parque Natural de Sierra Nevada (Junta de Andalucía)
- Sierra Nevada. Parque Nacional (CD Interactivo) (ED. "Fon-3 SA)
- Sierra Nevada Isla de Biodiversidad (DVD Rodríguez, F. y Castillo, J.A., 2002, JA)
- Sierra Nevada. Parque Nacional (Ed. Lunweg, 2002. Barcelona)
- Parque Nacional de Sierra Nevada (Valle Tendero, F., Blanca, G., Lorite, J., Noviembre 2001, Ed. Canseco)
- Sierra Nevada, La Alpujarra y La Alfaguara (María López, N., 1998 Caja General de Ahorros)
- La Alpujarra y Sierra Nevada (Voigt, P., 1998, Caja General de Ahorros)
- La Alpujarra del Mar Mediterráneo a las cumbres de Sierra Nevada (Pasomar. S.A.)
- Los Glaciares Cuaternarios de Sierra Nevada (Obermaier, H., 1997, Caja Gral. Ahorros)
- Granada y Sierra Nevada (Willkomm, M., 1997, F. Caja de Ahorros de Granada)
- Aportación al Estudio de Sierra Nevada (Rein, JJ, 1994, Caja General de Ahorros)
- Sierra Nevada (Bernardo de Quirós, C., 1993 Caja General de Ahorros)
- Sierra Nevada y La Alpujarra (Soler y Pérez, E., 1993, U.Gr)
- Parque Natural de Sierra Nevada (Molero Mesa, J., Pérez Raya, F., ed. Rueda, SL 1992)
- Visita a La Alpujarra alta y Sierra Nevada (García Guardia, G., 1992, Ed. Everest S.A.)
- Juan José Santa Cruz y Las Cumbres de Sierra Nevada (Fernández Castro, José, 1990, Caja General de Ahorros)
- Sierra Nevada y La Alpujarra. (Ferrer, M., Ed. Andalucía. Granada 1985. 4 Tomos)

Ecoturismo:

- Guía de Ecoturismo Sierra Nevada.
- Catálogo experiencias ecoturismo universal Sierra Nevada

Historia y literatura:

- Manual del Acequero (R. Espín. Junta de Andalucía)
- Leyendas de Sierra Nevada (Titos, M. 1998, Sur de Ediciones)

- Montañeros en Sierra Nevada 1866—1893 (Ormsby, J. Charles, P., De Rute, L., 1997, F. Caja de Granada)
- Sierra Nevada: Estudios, descripciones y leyendas (Fernández Martínez, F., 1996, F. Caja Granada, Real Academia de Medicina)
- El Tranvía de Sierra Nevada (Titos, M. 1995, Ed. Arguval)
- Sierra Nevada: impresiones de dos viajeros alemanes (Herrtting, M., Voigt, C., 1995 Fundación Caja Granada)
- Del Mar al Cielo. Crónica de un viaje a Sierra Nevada (Rubio, A., 1994, Caja General de Ahorros de Granada)
- Sierra Nevada, Montblanc de España y otros escritos (Carandell, J., 1994, Caja General de Ahorros de Granada)
- La Carretera de Sierra Nevada y otros escritos (Santa Cruz, Juan José, 1993. Sierra Nevada 95)
- Sierra Nevada en los viajeros románticos (Viñet Mollet, C. 1992, Caja Gral de Ahorros)
- La Aventura de Sierra Nevada 1717-1915 (Titos, M., 1990, Ed. Monográficas del Sur)

Deporte:

- Ruta cicloturista Transnevada. Junta de Andalucía
- Cuadernos de senderos de los parques naturales Andaluces. Junta de Andalucía.
- Sendero Sulayr-Gr 240. Editorial Penibética. 2007
- Guía alpina de Sierra Nevada (María Rojas, R., 1996, F. Caja de Ahorros)

Geología:

- Itinerarios geológicos Sierra Nevada

Botánica y paisaje:

- Flora Amenazada y Endémica de Sierra Nevada (Blanca G., Et. Al., 2002, Consejería de Medio Ambiente)
- Los bosques de Sierra Nevada
- El Paisaje Vegetal de Sierra Nevada. La Cuenca Alta del Río Genil. (Losa Quintana, J.M., Molero Mesa, J., Casares Porcel, M., 1996, U. Gr)
- Los Paisaje de Sierra Nevada (Jiménez de Olivencia, y col, 1991. U. Gr.)
- Joyas Botánicas de Sierra Nevada (Blanca, G., 1991 Ed. La Madraza)
- Flora de la Tundra de Sierra Nevada (Prieto Fernández, P., 1983, Obra Cultural de la Caja de Ahorros de Granada)
- La Tundra de Sierra Nevada (Prieto Fernández, P., 1980, Caja Ahorros)
- Vegetación de Sierra Nevada. La cuenca del Río Monachil (Prieto Fernández, P., 1971, U. Gr)

Fauna:

- Libro mariposas diurnas de Sierra Nevada (F. Javier Olivares. Junta de Andalucía)
- Las aves de Sierra Nevada (J. Garzón. Junta de Andalucía)
- La Cabra Montés en Sierra Nevada (Rodríguez, M. 1969, M^o Agricultura)

CARTOGRAFÍA DE SIERRA NEVADA

A escala 1: 60.000

- ◆ Mapa-Guía “Sierra Nevada” Parque Nacional y Parque Natural. Consejería de Medio Ambiente y Consejería de Obras Públicas y Transportes. 2007.

A escala 1: 50.000

- ◆ Mapa de Sierra Nevada (Granada). Alpujarra y Marquesado (mapa y guía excursionista). Español/inglés. Editorial Penibética. Granada, 2000.
- ◆ Mapa de Sierra Nevada (Almería). Alpujarra Almeriense y Río Nacimiento (mapa y guía excursionista). Español/ inglés. Editorial Penibética. Granada, 2000.

A escala 1: 40.000

- ◆ Mapa ALPINA Sierra Nevada y la Alpujarra (mapa y guía excursionista). Español/ inglés. Editorial Alpina. Barcelona ,1999.
- ◆ Mapa guía GR-Sulayr. Editorial Penibética, 2020.
- ◆ Mapa guía BTT Transnevada. Consejería de Medio Ambiente, 2011.
- ◆ La Alpujarra y Marquesado del Zenete. Parque Nacional Sierra Nevada. Edit. Penibética. 2012

A escala 1:25.000

- ◆ Mapa Topográfico Nacional (varias hojas). MOPU. Dirección General del Instituto Geográfico Nacional.
- ◆ Mapa guías de Parques Nacionales—Parque Nacional de Sierra Nevada, 2021. Edita O.A. Centro Nacional de Información Geográfica (8 tomos)

Cartografía Digital

- ◆ Mapa-Guía Digital Sierra Nevada. C.M.A. Instituto Cartográfico de Andalucía
- ◆ Sulayr, La Montaña del Sol. GR-240. Sierra Nevada Consejería de Medio Ambiente.
- ◆ Mapa de Uso Público Espacio Natural Sierra Nevada: parte occidental y parte oriental. Consejería de Sostenibilidad, Medio Ambiente y Economía Azul.
- ◆ Mapa-Guía “Sierra Nevada” Parque Nacional y Parque Natural. Consejería de Medio Ambiente y Consejería de Obras Públicas y Transportes. 2007.

25

aniversario
**PARQUE NACIONAL
SIERRA NEVADA**

