

Campaña de Seguridad  
"Sierra Nevada para vivirla Seguro"

FICHA DE SEGURIDAD/INFORMACIÓN: 16 de enero de 2025


ZONA / SECTOR	CONDICIONES GENERALES
Estado general	<p>Nieve por encima de 2300 metros. Zonas de hielo y nieve dura. <b>Imprescindible</b> el uso de <b>crampones y piolets</b>.</p> <p>Atención durante el fin de semana se realizarán <b>batidas de gestión</b> en Sierra Nevada en los términos municipales de: Ferreira el sábado día 18 y Aldeire el domingo día 19.</p>

**PREDICCIÓN METEOROLÓGICA PARA EL FIN DE SEMANA (AEMET):**

Cielos poco nubosos salvo en la segunda mitad del domingo cuando podrán estar cubiertos y con posibilidad de alguna precipitación débil. Temperaturas en ligero ascenso y vientos flojos o moderados del oeste.

**POR SU SEGURIDAD:**

- Consulte el parte meteorológico de forma previa a la actividad (puede cambiar el parte reflejado en la ficha) y absténgase de salir si es desfavorable.
- No inicie ninguna actividad si no posee el conocimiento ni el material adecuado.
- Evite salir solo; si lo hace, comunique el recorrido que va a seguir y la hora prevista de regreso a otras personas.
- Si el tiempo cambia estando en montaña, **no continúe con su actividad**.
- La insolación es muy fuerte y las temperaturas altas, lleve gafas de sol, gorra, crema solar, suficiente agua, etc.
- Lleve siempre un móvil con la batería completamente cargada y **aplicación de geolocalización** (Alpify, Alertcops, Localización Whatsapp).



Por muy accesible que pueda parecer y aunque tenga poca nieve, el Veleta tiene 3.392 m de altitud y el viento, el hielo y las bajas temperaturas, crean las condiciones ideales para que reiteradamente se produzcan intervenciones y rescates de personas por parte del SEREIM.

**TELÉFONOS Y DIRECCIONES DE INTERÉS:**

-Previsiones meteorológicas de la AEMET: [www.aemet.es](http://www.aemet.es)  
-Otras previsiones: [www.meteoexploration.com](http://www.meteoexploration.com)  
[www.eltiempo.es](http://www.eltiempo.es)

-Centro administrativo del Parque Nacional y Natural de Sierra Nevada: **958 98 02 38**

-Área de Uso Público del Parque Natural Sierra Nevada: [psnsierranevada.usopublico.csma@juntadeandalucia.es](mailto:psnsierranevada.usopublico.csma@juntadeandalucia.es)

**EN CASO DE ACCIDENTE O EMERGENCIA: LLAME AL 112**

**REFUGIOS:**

**Refugio Postero Alto**  
Abierto TLF 622762265,  
[inforefugiopicondejerez.com](http://inforefugiopicondejerez.com)

**Refugio San Francisco**  
Abierto  
[www.sociedadssierranevada.es](http://www.sociedadssierranevada.es)  
tfs.: +34 623 36 52 43  
+34 633 94 65 64

-En Refugios-vivac: **iDejen bien cerrada la puerta al salir! y por favor iino dejen basura dentro! R. MOLINILLO CERRADO POR RIESGO DE DERRUMBE Y R. POQUEIRA CERRADO POR OBRAS**

**-AVISO ZONA ESTACIÓN DE ESQUÍ:**

-Máquinas con cables trabajando en la Estación de Esquí, respeten la señalización para evitar accidentes.

**RECOMENDACIONES:**


- No den comida a los animales silvestres, ni dejen abandonados restos de alimentos.

- Siempre que sea posible evite caminar sobre los borreguiles, pastizales húmedos que rodean las lagunas, y son ecosistemas muy sensibles, con numerosas especies únicas en el mundo.






Campaña de Seguridad  
"Sierra Nevada para vivirla Seguro"




Desde la cumbre del Veleta 14-1-25



Del Veleta al Cartujo 15-1-25



Picón de Jérez 15-1-25



Cara sur Mulhacén 13-1-25