

Campaña de Seguridad
"Sierra Nevada para vivirla Seguro"

FICHA DE SEGURIDAD/INFORMACIÓN: 27 de marzo de 2025

ZONA / SECTOR	CONDICIONES GENERALES
Estado general	<p>Atención: RIESGO DE ALUDES</p> <p>Nieve por encima de 2000 metros. La cantidad de nieve caída está provocando aludes y muchos problemas sobre todo por la falta de material adecuado en los usuarios y de conocimiento sobre su manejo, así que por favor extreme la precaución. Imprescindible el uso de crampones y piolets. No realice ninguna actividad en la zona más alta si no tiene los conocimientos y el material adecuado.</p>

PREDICCIÓN METEOROLÓGICA PARA EL FIN DE SEMANA (AEMET):

Cielos despejados con temperaturas en ligero ascenso y vientos flojos de dirección variable.

POR SU SEGURIDAD:

- Consulte el parte meteorológico de forma previa a la actividad (puede cambiar el parte reflejado en la ficha) y **absténgase de salir** si es desfavorable.
- No inicie ninguna actividad si no posee el conocimiento ni el material adecuado.
- Evite salir solo; si lo hace, comunique el recorrido que va a seguir y la hora prevista de regreso a otras personas.
- Si el tiempo cambia estando en montaña, **no continúe con su actividad**.
- La insolación es muy fuerte y las temperaturas altas, lleve gafas de sol, gorra, crema solar, suficiente agua, etc.
- Lleve siempre un móvil con la batería completamente cargada y **aplicación de geolocalización** (Alpify, Alertcops, Localización Whatsapp).



Cuide los refugios vivacs, no deje basura, no se lleve la pala, cierre la puerta. Especialmente en años como este, salvan vidas.

TELÉFONOS Y DIRECCIONES DE INTERÉS:

-Previsiones meteorológicas de la AEMET: www.aemet.es
-Otras previsiones: www.meteoexploration.com
www.eltiempo.es

-Centro administrativo del Parque Nacional y Natural de Sierra Nevada: **958 98 02 38**
-Área de Uso Público del Parque Natural Sierra Nevada: psierra Nevada.usopublico.csma@juntadeandalucia.es

EN CASO DE ACCIDENTE O EMERGENCIA: LLAME AL 112

REFUGIOS:

Refugio Postero Alto (Picón de Jérez)
Abierto TLF 622762265
info@refugiopicondejerez.com

Refugio San Francisco
Abierto
www.sociedadsierranevada.es
tfs.: +34 623 36 52 43
+34 633 94 65 64

-En Refugios-vivac: **¡Dejen bien cerrada la puerta al salir! y por favor no dejen basura dentro!**

-Refugios vivac **EL MOLINILLO** y **EL DOCTOR CERRADOS** temporalmente y Refugio **POQUEIRA CERRADO POR OBRAS**

-AVISO ZONA ESTACIÓN DE ESQUÍ:


-Máquinas con cables trabajando en la Estación de Esquí, respeten la señalización para evitar accidentes.

RECOMENDACIONES:


- No den comida a los animales silvestres, ni dejen abandonados restos de alimentos.
- Siempre que sea posible evite caminar sobre los borreguiles, pastizales húmedos que rodean las lagunas, y son ecosistemas muy sensibles, con numerosas especies únicas en el mundo.



Campaña de Seguridad
"Sierra Nevada para vivirla Seguro"



Veleta y Mulhacén desde las Posiciones 26-3-25



Corral del Veleta 26-3-25



Tajos de la Virgen, Cartujo, tajo de los Machos y Caballo 26-3-25



Puntal de Loma Púa y Carihuela del Veleta 26-3-25


Campaña de Seguridad
"Sierra Nevada para vivirla Seguro"



Cara sur 25-3-25



Chullo y Almirez 26-3-25



Alcazaba y Mulhacén desde Laujar de Andarax 25-3-25