



Informe Meteorológico Mensual de la Red de Seguimiento de Cambio Global en Parques Nacionales

Mayo 2016

Parque Nacional de los PICOS DE EUROPA



Condiciones de Uso

La información contenida en este documento es propiedad del Ministerio de Agricultura, Alimentación y Medio Ambiente, con domicilio en C/José Abascal nº 41, 28003 Madrid-España.

La información contenida en este documento constituye una modalidad de propiedad intelectual según el artículo 10 del Real Decreto Legislativo 1/1.996 de 12 de abril (Ley de Propiedad Intelectual). Esta información se ofrece gratuitamente a los ciudadanos para que pueda ser utilizada libremente por ellos, con el único compromiso de mencionar a la Red de seguimiento del cambio global en Parques Nacionales del Ministerio de Agricultura, Alimentación y Medio Ambiente como elaboradores de la misma cada vez que se utilice para uso distinto del particular y/o privado.

Nota

Ausencia de datos

Las estaciones automáticas de monitorización de datos están sometidas a una casuística particular de tipo técnico. Estos problemas pueden afectar a variables concretas o al funcionamiento general de la estación. En estos casos se producirá una laguna de datos para variables determinadas o bien ausencia total de datos para la estación.

Estas lagunas pueden derivar en la ausencia total o parcial de datos en los informes.

La red de seguimiento de cambio global contempla un exhaustivo protocolo de mantenimiento preventivo y correctivo de todas las estaciones que forman parte de la red. Estos protocolos permiten solucionar los problemas en el menor tiempo posible minimizando de este modo el número de lagunas y su duración.

Metadatos del Parque Nacional (ETRS89) Picos Europa

<i>PARQUE</i>	<i>CODIGO</i>	<i>ESTACIONES</i>	<i>X(UTM)</i>	<i>Y(UTM)</i>	<i>HUSO</i>	<i>ALTITUD (m)</i>
Picos Europa	PPE01	Pico Cotorra	337311	4782457	30	1505
Picos Europa	PPE02	Cabaña Veronica	351713	4782189	30	2239
Picos Europa	PPE03	Urriellu	352150	4785123	30	1907
Picos Europa	PPE04	Vega de Ario	343824	4789579	30	1649
Picos Europa	PPE05	Mirador del Cable	353514	4779793	30	1919
Picos Europa	PPE06	Sotres	359017	4788751	30	1257
Picos Europa	PPE07	Cordiñanes	345505	4782312	30	672
Picos Europa	PPE08	Coriscao	337311	4782457	30	1505

Resumen de variables de temperatura mensual (°C)

<i>CODIGO</i>	<i>ESTACIONES</i>	<i>FECHA</i>	<i>Tmed</i>	<i>Tmax</i>	<i>Momento Tmax</i>	<i>Tmin</i>	<i>Momento Tmin</i>
PPE01	Pico Cotorra	01/05/2016 0:10:00	7,4	20,96	04/05/2016 9:10:00	-3,87	01/05/2016 4:50:00
PPE04	Vega de Ario	01/05/2016 0:10:00	6,39	18,11	05/05/2016 11:20:00	-5,54	01/05/2016 2:20:00
PPE06	Sotres	01/05/2016 0:10:00	8,99	20,38	05/05/2016 12:00:00	-2,4	01/05/2016 4:20:00
PPE07	Cordiñanes	01/05/2016 0:10:00	12,18	24,9	05/05/2016 12:30:00	0,99	01/05/2016 4:40:00
PPE08	Coriscao	01/05/2016 0:10:00	6,29	16,55	04/05/2016 13:30:00	-4,27	01/05/2016 0:40:00

Resumen de variables de humedad mensual (%)

<i>CODIGO</i>	<i>ESTACIONES</i>	<i>FECHA</i>	<i>Hmed</i>	<i>Hmax</i>	<i>Momento Hmax</i>	<i>Hmin</i>	<i>Momento Hmin</i>
PPE01	Pico Cotorra	01/05/2016 0:10:00	80,68	100	01/05/2016 0:10:00	16,94	04/05/2016 9:10:00
PPE04	Vega de Ario	01/05/2016 0:10:00	77,35	100	01/05/2016 0:10:00	7,15	03/05/2016 21:10:00
PPE06	Sotres	01/05/2016 0:10:00	73,81	99,8	01/05/2016 20:20:00	11,25	01/05/2016 22:00:00
PPE07	Cordiñanes	01/05/2016 0:10:00	72,14	98,8	14/05/2016 6:40:00	21,17	04/05/2016 12:10:00
PPE08	Coriscao	01/05/2016 0:10:00	72,51	99,8	06/05/2016 2:00:00	3,71	04/05/2016 0:10:00



Resumen de variables de presión (hPa)

<i>CODIGO</i>	<i>ESTACIONES</i>	<i>FECHA</i>	<i>Pmed</i>	<i>Pma</i>	<i>Momento Pmax</i>	<i>Pmin</i>	<i>Momento Pmin</i>
PPE01	Pico Cotorra	01/05/2016 0:10:00	848,77	860	01/05/2016 9:10:00	830	08/05/2016 12:10:00
PPE04	Vega de Ario	01/05/2016 0:10:00	833,54	845	01/05/2016 13:40:00	813	08/05/2016 3:30:00
PPE06	Sotres	01/05/2016 0:10:00	876,44	889	01/05/2016 8:50:00	857	08/05/2016 11:00:00
PPE07	Cordiñanes	01/05/2016 0:10:00	936,73	952	01/05/2016 8:00:00	917	08/05/2016 6:10:00
PPE08	Coriscoao	01/05/2016 0:10:00	826,02	837	01/05/2016 16:30:00	807	08/05/2016 12:00:00

Resumen de variables de radiación (MJ/m2)

<i>CODIGO</i>	<i>ESTACIONES</i>	<i>FECHA</i>	<i>RGmed</i>	<i>RGmax</i>	<i>Momento RGma</i>	<i>RGmin</i>	<i>Momento RGmin</i>
PPE01	Pico Cotorra	01/05/2016 0:10:00	19,3	30,54	31/05/2016 0:10:00	4,45	12/05/2016 0:10:00
PPE04	Vega de Ario	01/05/2016 0:10:00	18,84	30,54	03/05/2016 0:10:00	4,6	12/05/2016 0:10:00
PPE06	Sotres	01/05/2016 0:10:00	19,9	29,84	03/05/2016 0:10:00	6,08	12/05/2016 0:10:00
PPE07	Cordiñanes	01/05/2016 0:10:00	16,18	25,3	04/05/2016 0:10:00	4,05	06/05/2016 0:10:00
PPE08	Coriscoao	01/05/2016 0:10:00	20,04	31,58	18/05/2016 0:10:00	5,55	06/05/2016 0:10:00

Resumen de precipitación (mm)

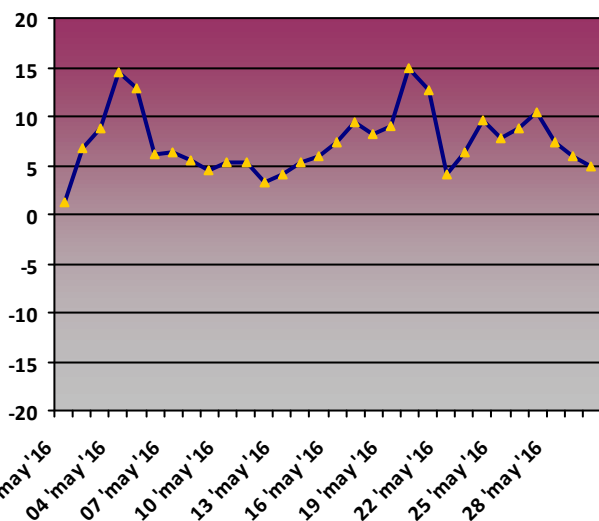
<i>CODIGO</i>	<i>ESTACIONES</i>	<i>FECHA</i>	<i>Prec acumulada</i>
PPE01	Pico Cotorra	01/05/2016 0:10:00	102,1
PPE04	Vega de Ario	01/05/2016 0:10:00	682,08
PPE06	Sotres	01/05/2016 0:10:00	79,73
PPE07	Cordiñanes	01/05/2016 0:10:00	75
PPE08	Coriscoao	01/05/2016 0:10:00	141,8



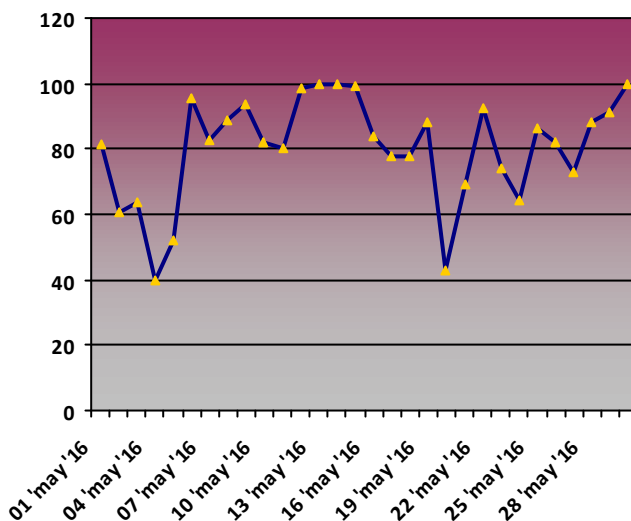
Comparativa de variables

PICO COTORRA. PPE01

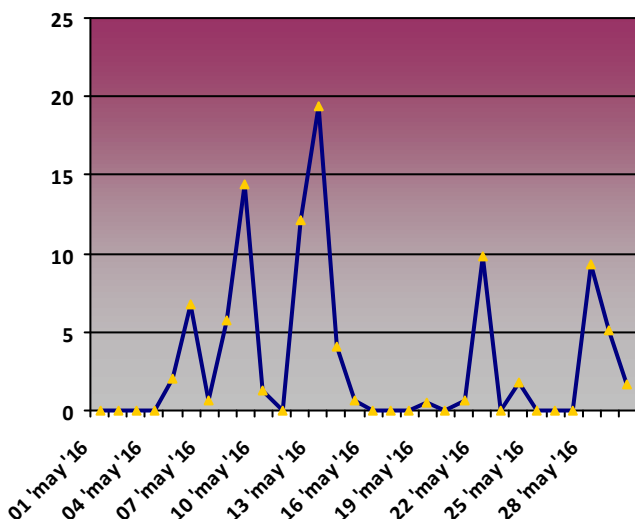
Temperatura media diaria (°C)



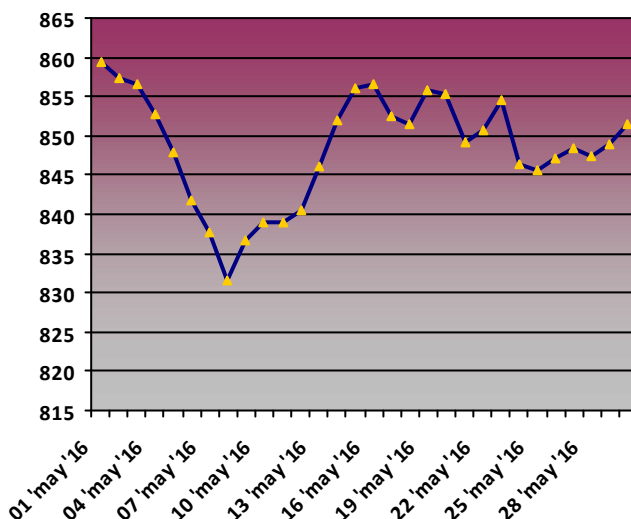
Humedad media diaria (%)



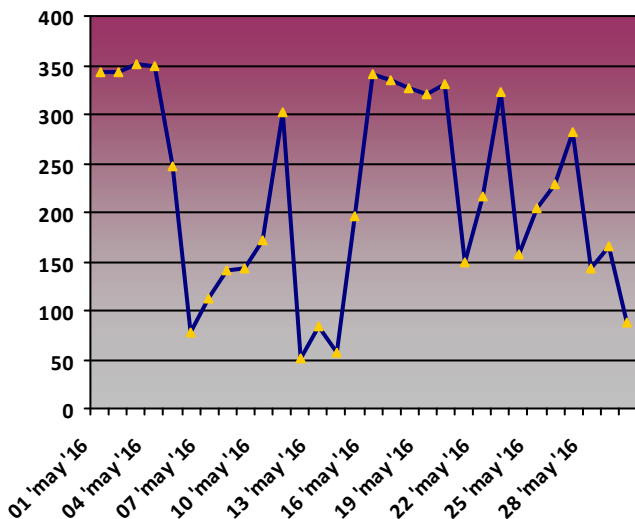
Precipitación acumulada diaria (mm)



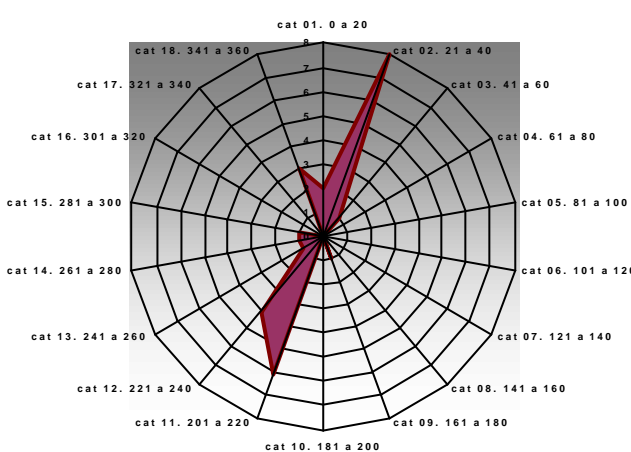
Presión media diaria (hPa)



Radiación media diaria (MJ/m2)



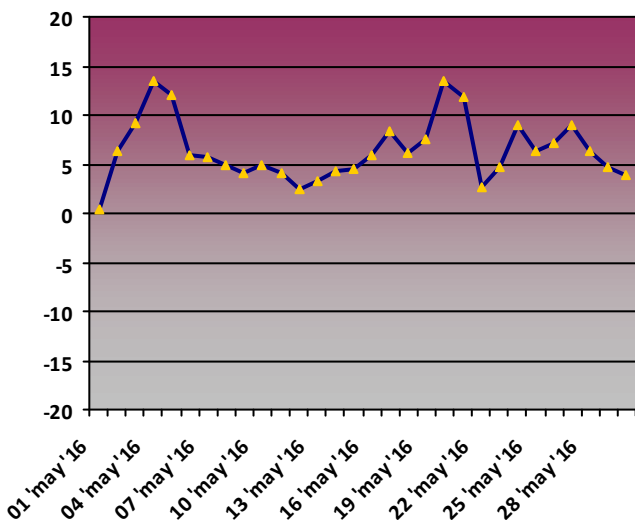
Rosa de los vientos. Dirección media diaria (Nº días)



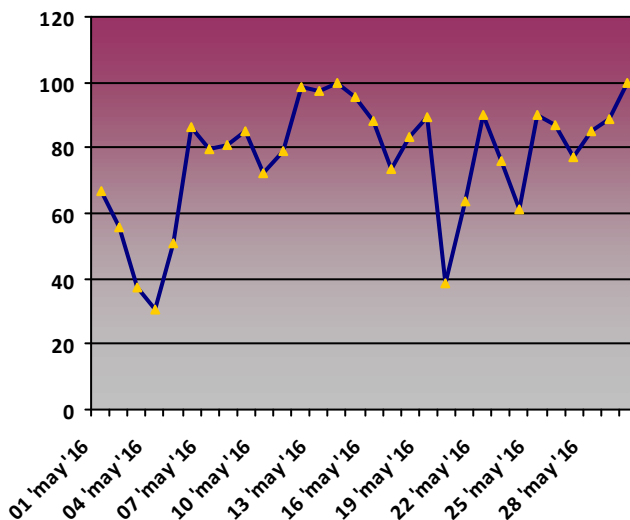


VEGA DE ARIO. PPE04

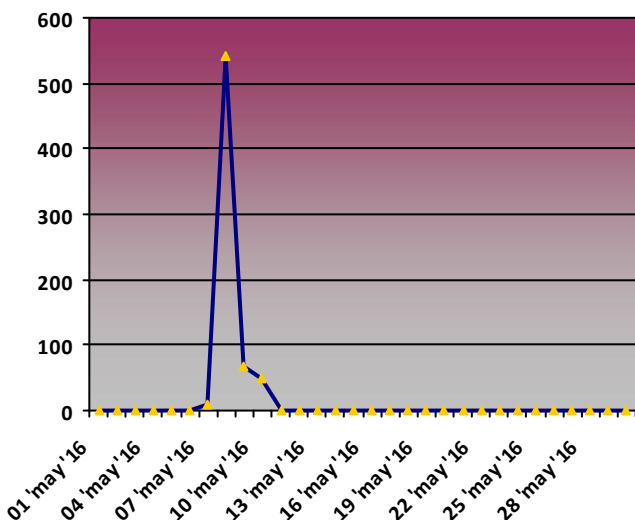
Temperatura media diaria (°C)



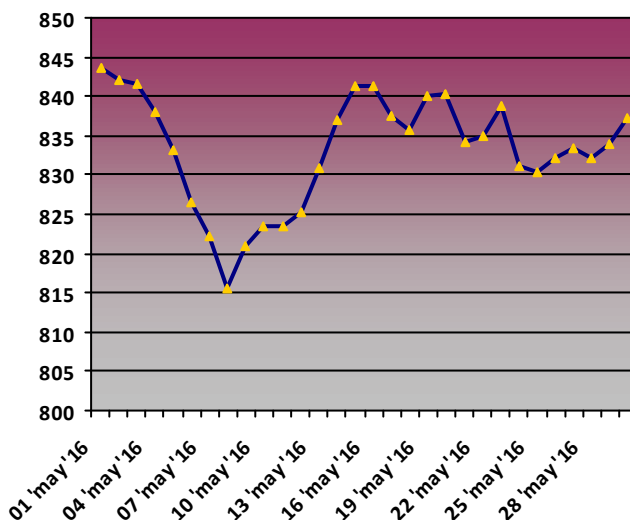
Humedad media diaria (%)



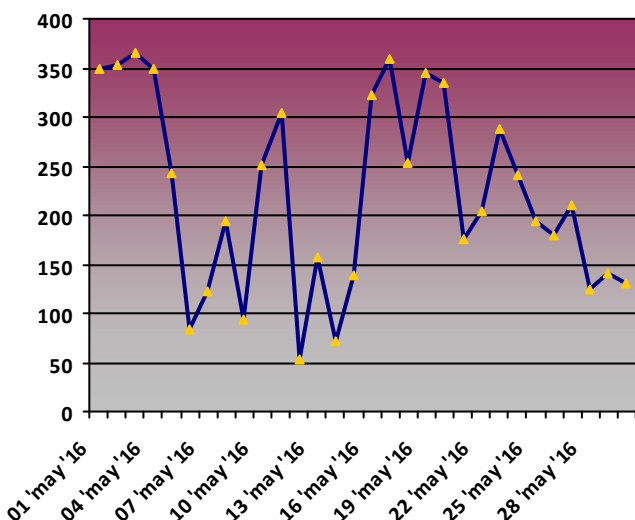
Precipitación acumulada diaria (mm)



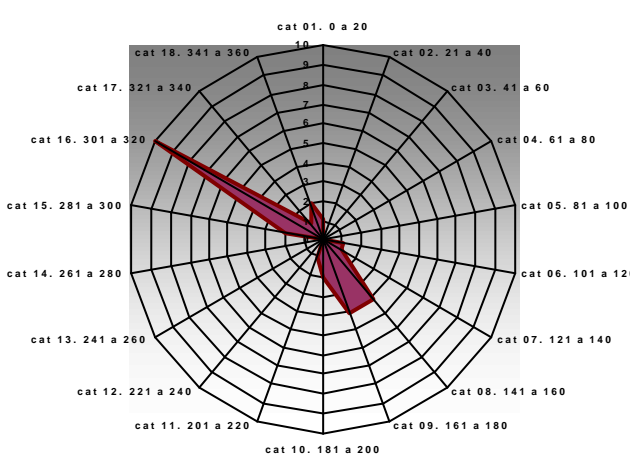
Presión media diaria (hPa)



Radiación media diaria (MJ/m2)



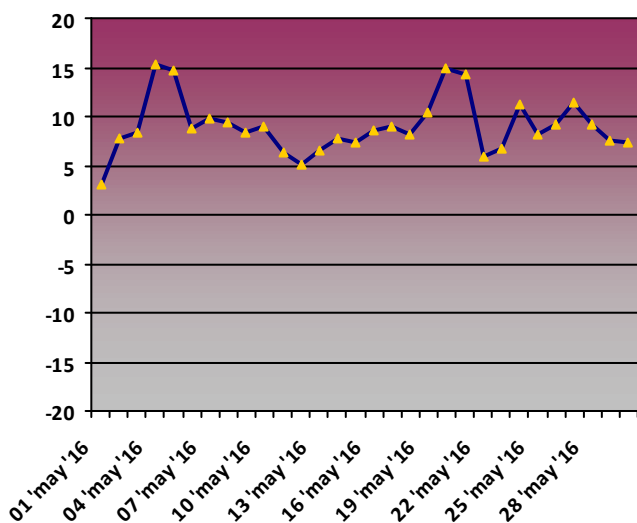
Rosa de los vientos. Dirección media diaria (Nº días)



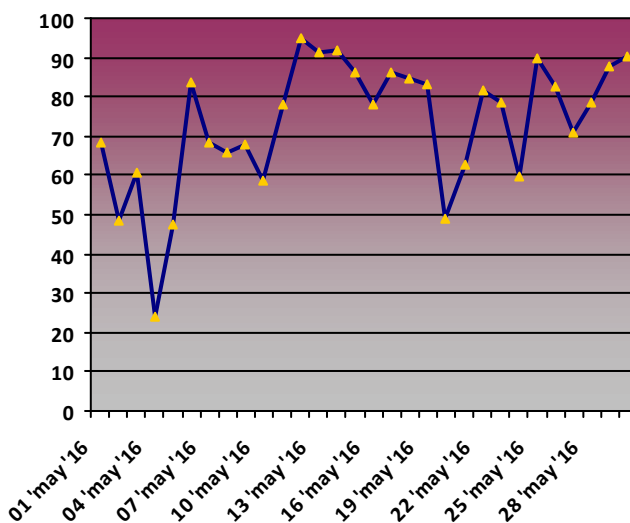


SOTRES. PPE06

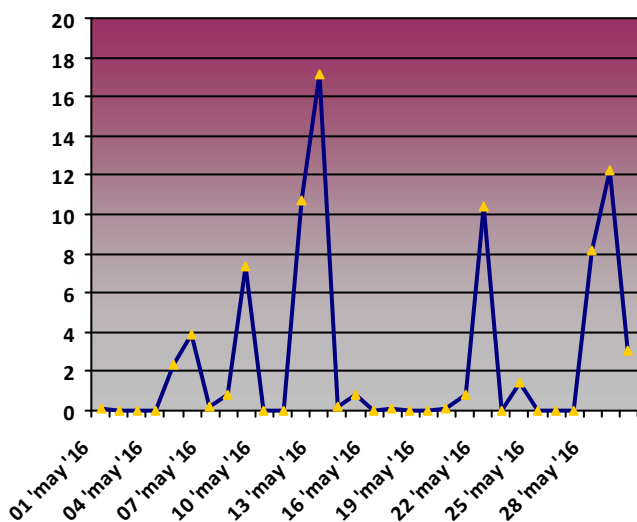
Temperatura media diaria (°C)



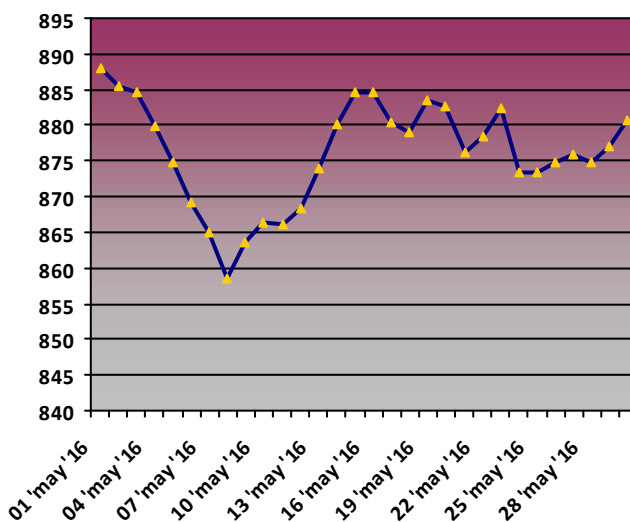
Humedad media diaria (%)



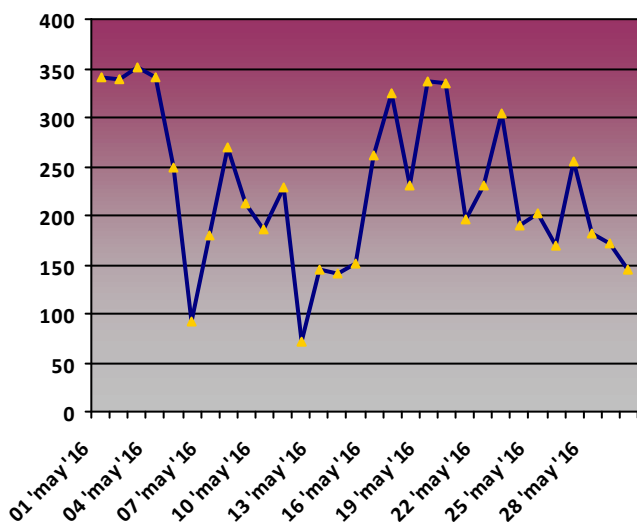
Precipitación acumulada diaria (mm)



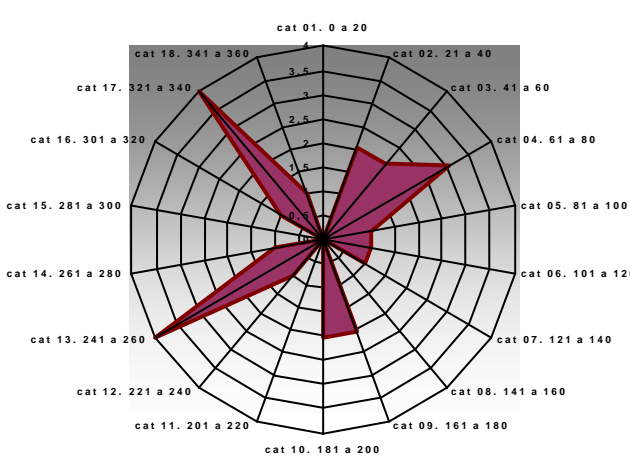
Presión media diaria (hPa)



Radiación media diaria (MJ/m2)



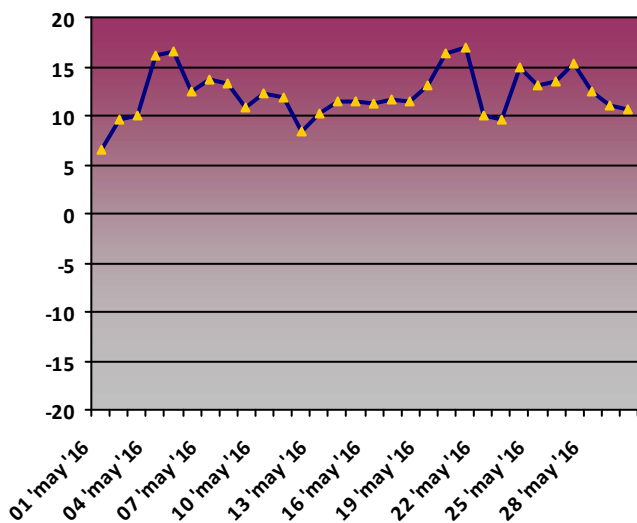
Rosa de los vientos. Dirección media diaria (Nº días)



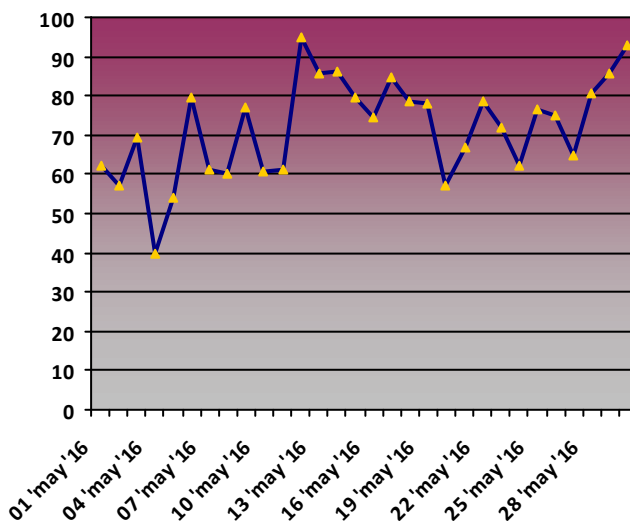


CORDIÑANES. PPE07

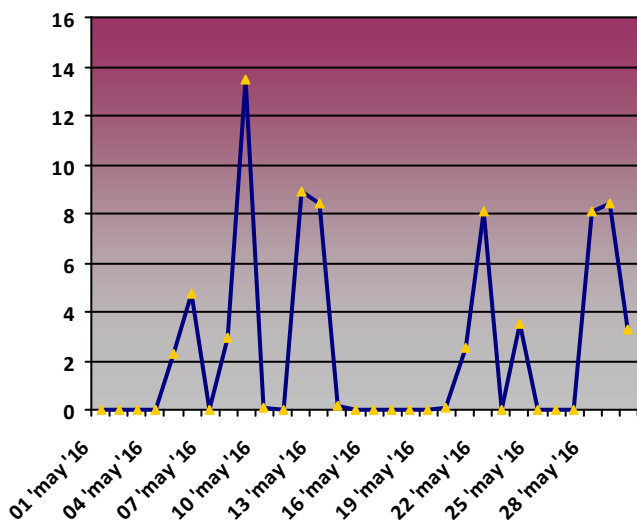
Temperatura media diaria (°C)



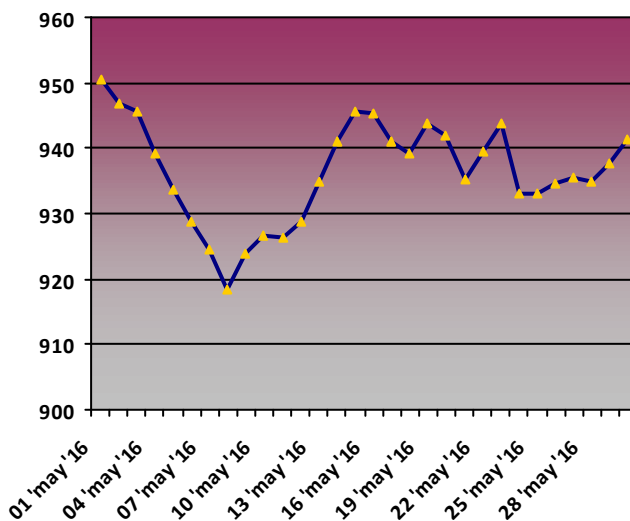
Humedad media diaria (%)



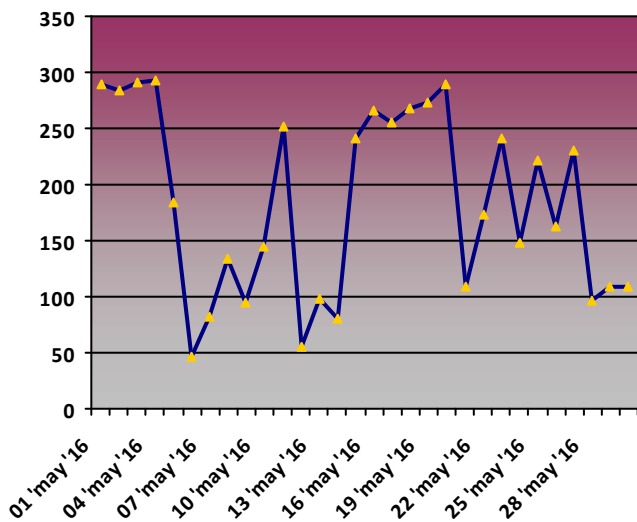
Precipitación acumulada diaria (mm)



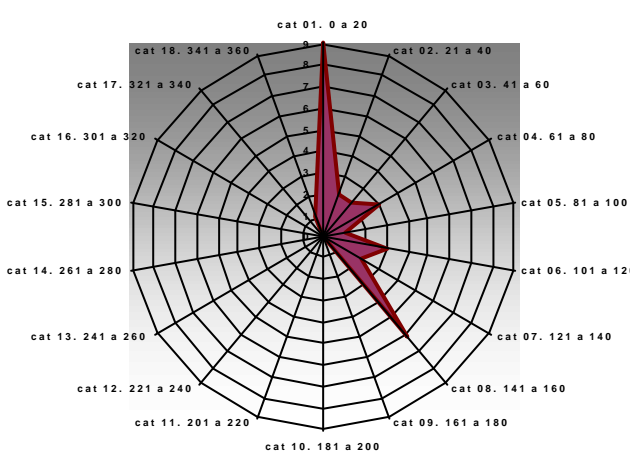
Presión media diaria (hPa)



Radiación media diaria (MJ/m2)



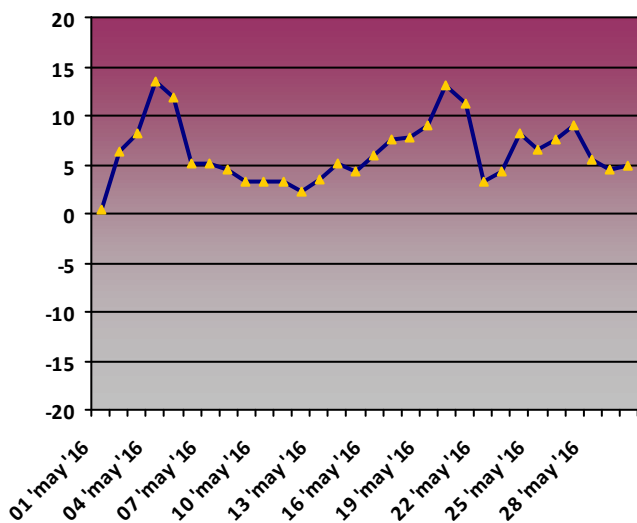
Rosa de los vientos. Dirección media diaria (Nº días)



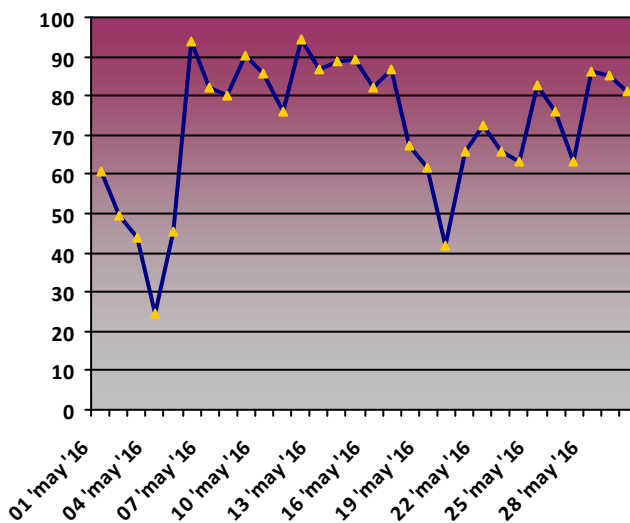


CORISCAO. PPE08

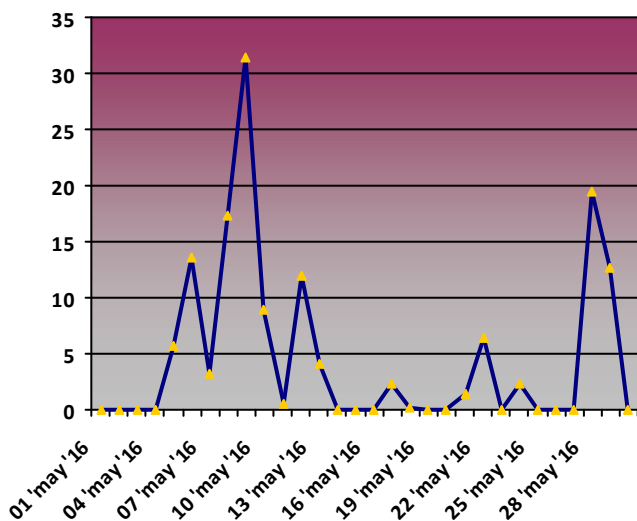
Temperatura media diaria (°C)



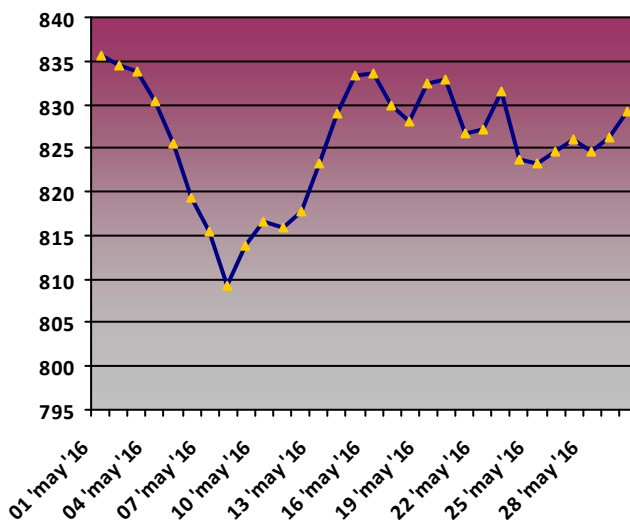
Humedad media diaria (%)



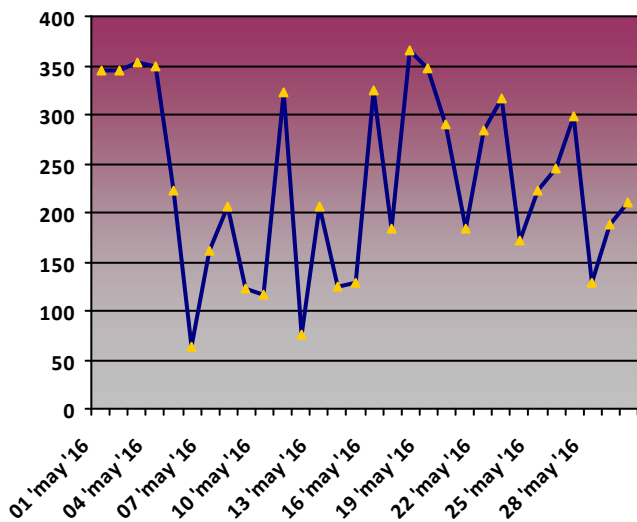
Precipitación acumulada diaria (mm)



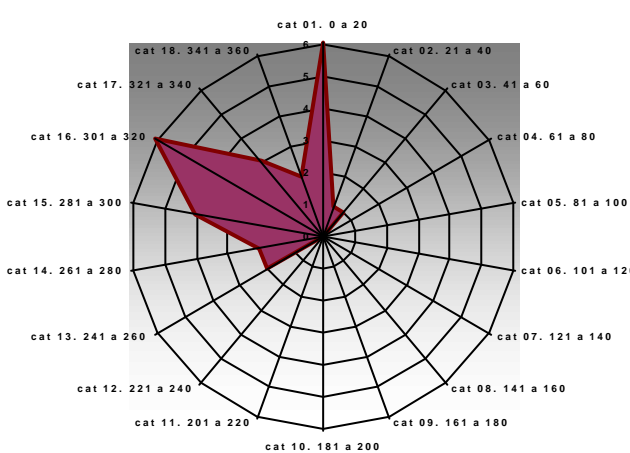
Presión media diaria (hPa)



Radiación media diaria (MJ/m2)



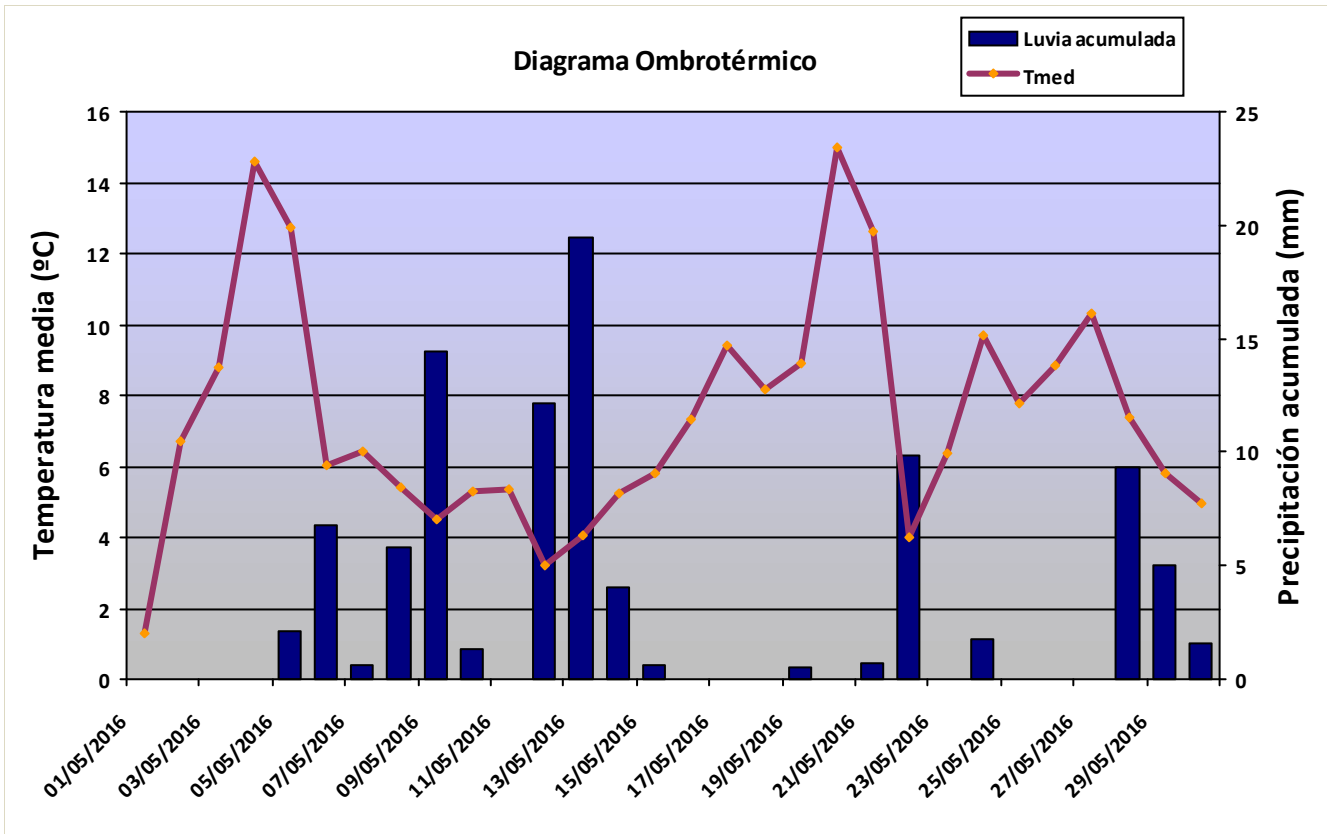
Rosa de los vientos. Dirección media diaria (Nº días)






Diagramas Ombrotérmicos

PICO COTORRA



CABAÑA VERONICA

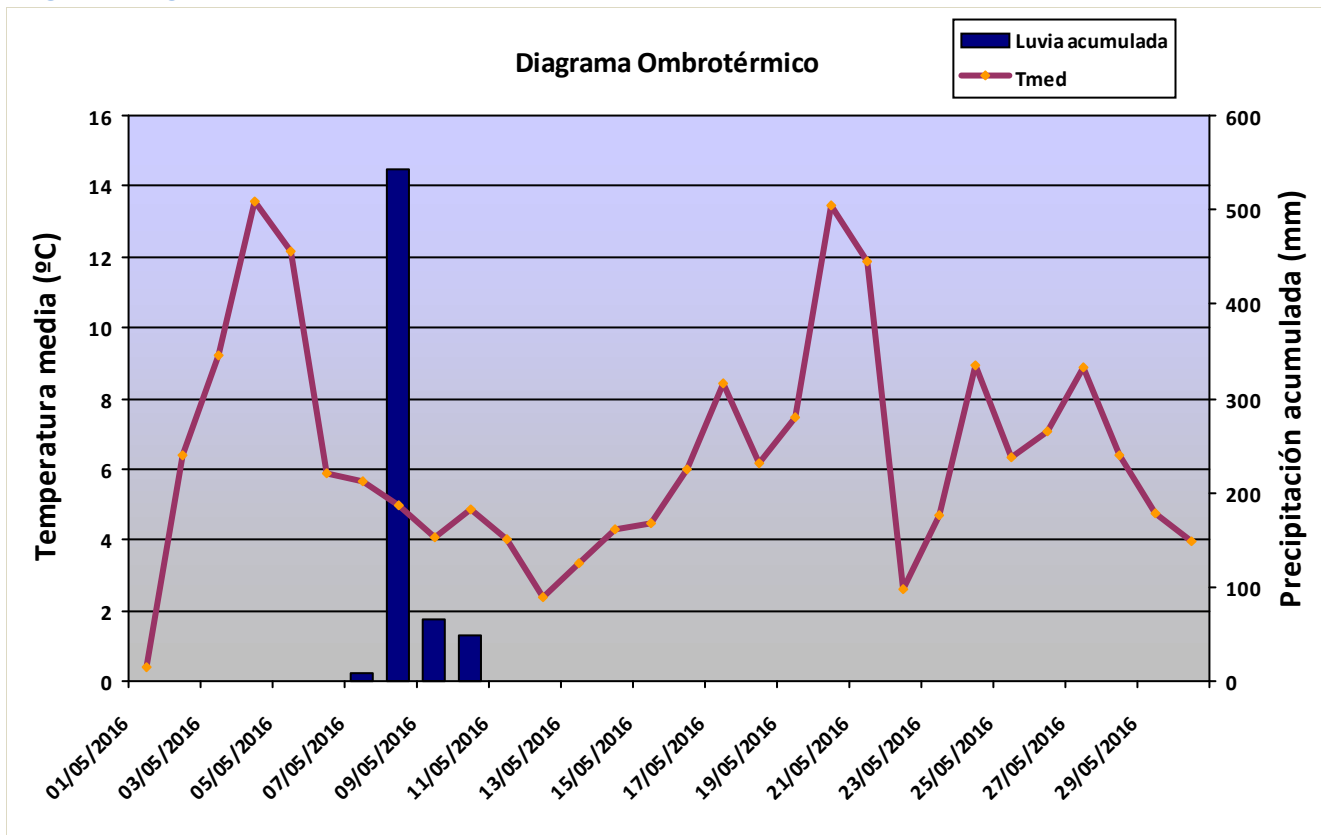




URRIELLU




VEGA DE ARIO

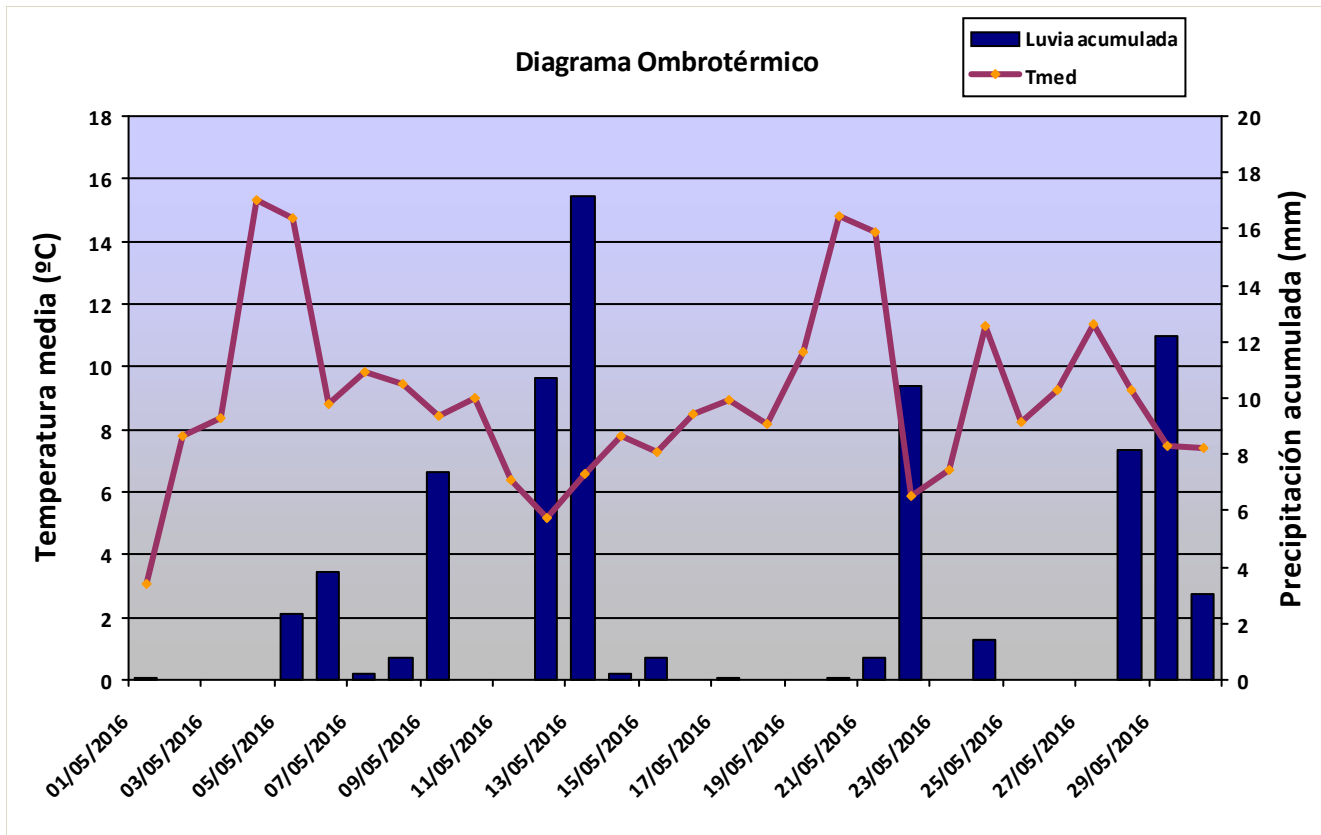




MIRADOR DEL CABLE

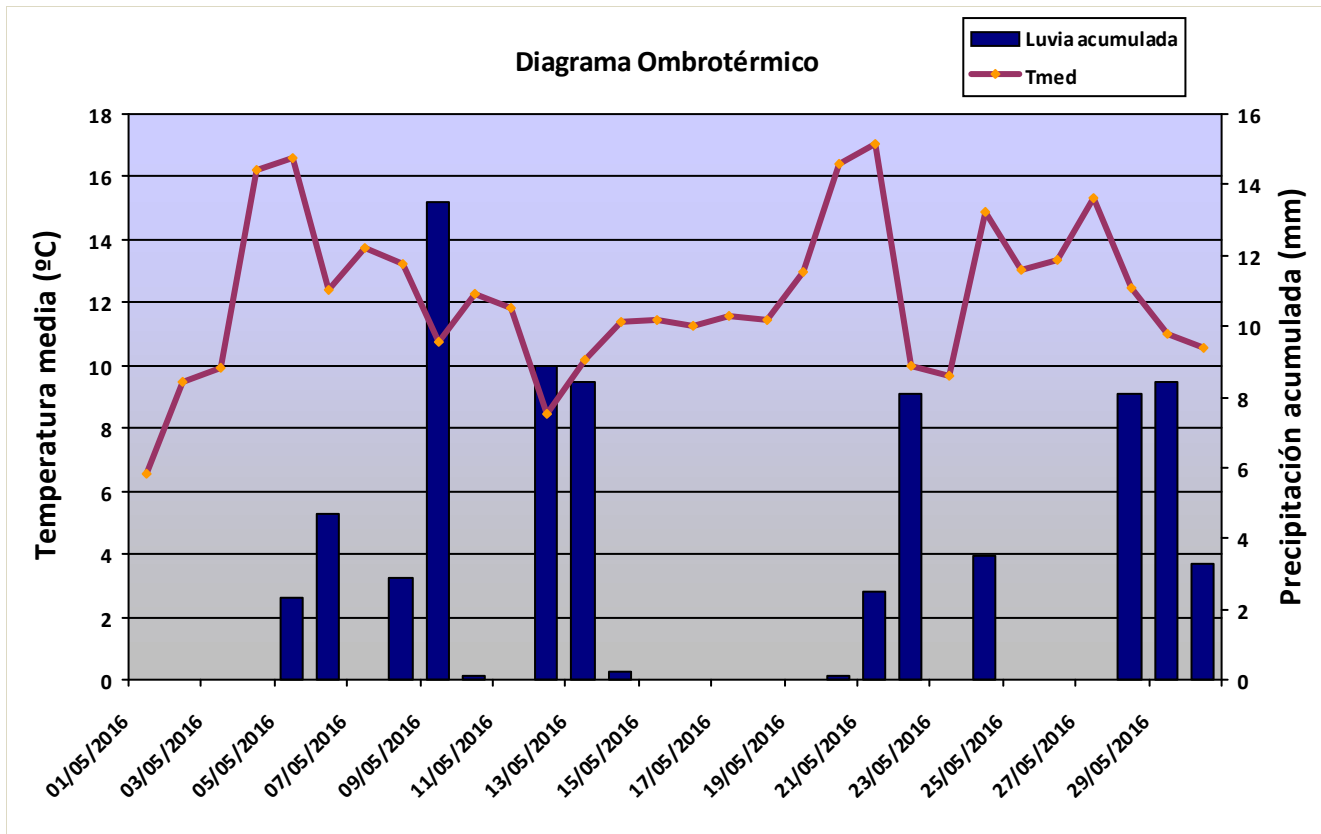


SOTRES





CORDIÑANES



CORISCAO

