




Informe Meteorológico Mensual de la Red de Seguimiento de Cambio Global en Parques Nacionales

Nº 04 Abril 2012

Parque Nacional de SIERRA NEVADA



Aviso legal

Condiciones de Uso

La información contenida en este documento es propiedad del Ministerio de Agricultura, Alimentación y Medio Ambiente, con domicilio en C/José Abascal nº 41, 28003 Madrid-España.

La información contenida en este documento constituye una modalidad de propiedad intelectual según el artículo 10 del Real Decreto Legislativo 1/1.996 de 12 de abril (Ley de Propiedad Intelectual). Esta información se ofrece gratuitamente a los ciudadanos para que pueda ser utilizada libremente por ellos, con el único compromiso de mencionar a la Red de seguimiento del cambio global en Parques Nacionales del Ministerio de Agricultura, Alimentación y Medio Ambiente como elaboradores de la misma cada vez que se utilice para uso distinto del particular y/o privado.

Nota

Ausencia de datos

Las estaciones automáticas de monitorización de datos están sometidas a una casuística particular de tipo técnico. Estos problemas pueden afectar a variables concretas o al funcionamiento general de la estación. En estos casos se producirá una laguna de datos para variables determinadas o bien ausencia total de datos para la estación.

Estas lagunas pueden derivar en la ausencia total o parcial de datos en los informes.

La red de seguimiento de cambio global contempla un exhaustivo protocolo de mantenimiento preventivo y correctivo de todas las estaciones que forman parte de la red. Estos protocolos permiten solucionar los problemas en el menor tiempo posible minimizando de este modo el número de lagunas y su duración.

Metadatos del Parque Nacional Sierra Nevada

<i>PARQUE</i>	<i>CODIGO</i>	<i>ESTACIONES</i>	<i>X(UTM)</i>	<i>Y(UTM)</i>	<i>HUSO</i>	<i>ALTITUD (m)</i>
Sierra Nevada	PSN01	Aljibe de Montenegro	526825	4107312	30	975
Sierra Nevada	PSN02	Embarcadero	477616	4116277	30	1530
Sierra Nevada	PSN03	Piedra de los Soldados	477273	4112692	30	2155
Sierra Nevada	PSN04	Rambla de Guadix	528676	4097480	30	616
Sierra Nevada	PSN05	El Encinar	509292	4101036	30	1732
Sierra Nevada	PSN06	Laguna Seca	504255	4105949	30	2300
Sierra Nevada	PSN07	Robledal de Cáñar	461796	4089860	30	1735
Sierra Nevada	PSN08	Veleta	467075	4102316	30	3097

Resumen de variables de temperatura mensual (°C)

<i>CODIGO</i>	<i>ESTACIONES</i>	<i>FECHA</i>	<i>Tmed</i>	<i>Tmax</i>	<i>Momento Tmax</i>	<i>Tmin</i>	<i>Momento Tmin</i>
PSN01	Aljibe de Montenegro	01/04/2012 0:10:00	12,24	27,64	26/04/2012 13:40:00	3,07	08/04/2012 5:10:00
PSN02	Embarcadero	01/04/2012 0:10:00	7,24	23,24	26/04/2012 13:30:00	-2,33	16/04/2012 6:00:00
PSN03	Piedra de los Soldados	01/04/2012 0:10:00	1,97	16,36	26/04/2012 14:00:00	-7,91	17/04/2012 2:10:00
PSN04	Rambla de Guadix	01/04/2012 0:10:00	14,89	27,12	26/04/2012 14:50:00	5,8	07/04/2012 6:00:00
PSN05	El Encinar	01/04/2012 0:10:00	6,76	20,97	09/04/2012 13:30:00	-3,42	06/04/2012 5:00:00
PSN06	Laguna Seca	01/04/2012 0:10:00	1,97	12,84	26/04/2012 14:20:00	-8,31	17/04/2012 3:30:00
PSN07	Robledal de Cáñar	01/04/2012 0:10:00	6,43	19,39	26/04/2012 14:00:00	-2,15	16/04/2012 5:20:00
PSN08	Veleta	01/04/2012 0:10:00	-4,32	2,15	01/04/2012 15:00:00	-7,35	03/04/2012 2:00:00

Resumen de variables de humedad mensual (%)

<i>CODIGO</i>	<i>ESTACIONES</i>	<i>FECHA</i>	<i>Hmed</i>	<i>Hmax</i>	<i>Momento Hmax</i>	<i>Hmin</i>	<i>Momento Hmin</i>
PSN01	Aljibe de Montenegro	01/04/2012 0:10:00	50,84	96,1	28/04/2012 4:50:00	8,57	26/04/2012 11:10:00
PSN02	Embarcadero	01/04/2012 0:10:00	63,51	99,6	28/04/2012 9:30:00	13,9	25/04/2012 7:00:00
PSN03	Piedra de los Soldados	01/04/2012 0:10:00	74,57	100	19/04/2012 16:50:00	10,72	24/04/2012 23:40:00
PSN04	Rambla de Guadix	01/04/2012 0:10:00	43,39	93,5	28/04/2012 8:00:00	12,78	18/04/2012 14:10:00
PSN05	El Encinar	01/04/2012 0:10:00	60,26	100	28/04/2012 10:20:00	9,7	18/04/2012 11:30:00
PSN06	Laguna Seca	01/04/2012 0:10:00	73,55	100	12/04/2012 15:40:00	17	24/04/2012 20:10:00
PSN07	Robledal de Cáñar	01/04/2012 0:10:00	57,92	99,9	29/04/2012 13:10:00	4,27	18/04/2012 11:00:00
PSN08	Veleta	01/04/2012 0:10:00	79,73	96,5	01/04/2012 17:10:00	37,64	02/04/2012 7:50:00

Resumen de variables de presión (hPa)

<i>CODIGO</i>	<i>ESTACIONES</i>	<i>FECHA</i>	<i>Pmed</i>	<i>Pmax</i>	<i>Momento Pmax</i>	<i>Pmin</i>	<i>Momento Pmin</i>
PSN01	Aljibe de Montenegro	01/04/2012 0:10:00	875,68	884	17/04/2012 9:10:00	864	15/04/2012 3:30:00
PSN02	Embarcadero	01/04/2012 0:10:00	842,5	849	16/04/2012 20:30:00	835	12/04/2012 12:30:00
PSN03	Piedra de los Soldados	01/04/2012 0:10:00	780,48	787,9	17/04/2012 10:00:00	764,9	05/04/2012 4:30:00
PSN04	Rambla de Guadix	01/04/2012 0:10:00	941,54	950	17/04/2012 7:20:00	932	12/04/2012 15:00:00
PSN05	El Encinar	01/04/2012 0:10:00	823,69	830	08/04/2012 21:00:00	815	12/04/2012 15:30:00
PSN06	Laguna Seca	01/04/2012 0:10:00	766,5	772,8	21/04/2012 21:40:00	756,7	15/04/2012 4:10:00
PSN07	Robledal de Cáñar	01/04/2012 0:10:00	822,08	829	17/04/2012 10:00:00	814	12/04/2012 13:50:00
PSN08	Veleta	01/04/2012 0:10:00	678,75	695	01/04/2012 0:10:00	648	03/04/2012 0:20:00

Resumen de variables de radiación (MJ/m2)

<i>CODIGO</i>	<i>ESTACIONES</i>	<i>FECHA</i>	<i>RGmed</i>	<i>RGmax</i>	<i>Momento RGmax</i>	<i>RGmin</i>	<i>Momento RGmin</i>
PSN01	Aljibe de Montenegro	01/04/2012 0:10:00	21,89	28,36	24/04/2012 0:10:00	9,2	03/04/2012 0:10:00
PSN02	Embarcadero	01/04/2012 0:10:00	19,61	28,86	24/04/2012 0:10:00	7,03	14/04/2012 0:10:00
PSN03	Piedra de los Soldados	01/04/2012 0:10:00	18,14	29,25	20/04/2012 0:10:00	7,64	01/04/2012 0:10:00
PSN04	Rambla de Guadix	01/04/2012 0:10:00	22,09	27,97	25/04/2012 0:10:00	13	12/04/2012 0:10:00
PSN05	El Encinar	01/04/2012 0:10:00	19,75	29,02	24/04/2012 0:10:00	3,93	29/04/2012 0:10:00
PSN06	Laguna Seca	01/04/2012 0:10:00	19,8	28,9	23/04/2012 0:10:00	0	28/04/2012 0:10:00
PSN07	Robledal de Cáñar	01/04/2012 0:10:00	13,26	18,8	20/04/2012 0:10:00	6,39	24/04/2012 0:10:00
PSN08	Veleta	01/04/2012 0:10:00	9,56	14,63	02/04/2012 0:10:00	1	03/04/2012 0:10:00

Resumen de precipitación (mm)

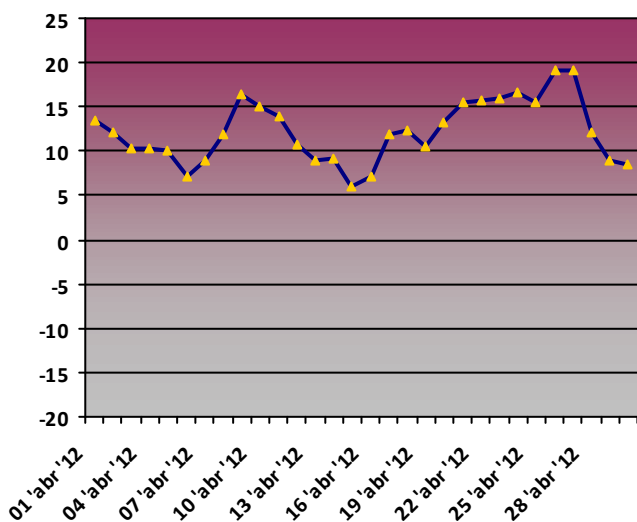
<i>CODIGO</i>	<i>ESTACIONES</i>	<i>FECHA</i>	<i>Prec acumulada</i>
PSN01	Aljibe de Montenegro	01/04/2012 0:10:00	11,85
PSN02	Embarcadero	01/04/2012 0:10:00	0
PSN03	Piedra de los Soldados	01/04/2012 0:10:00	36,84
PSN04	Rambla de Guadix	01/04/2012 0:10:00	15,53
PSN05	El Encinar	01/04/2012 0:10:00	44,51
PSN06	Laguna Seca	01/04/2012 0:10:00	5,42
PSN07	Robledal de Cáñar	01/04/2012 0:10:00	0
PSN08	Veleta	01/04/2012 0:10:00	1,61



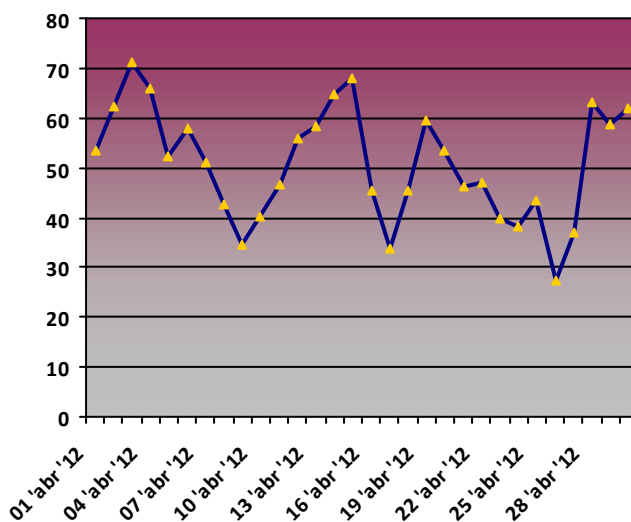
Comparativa de variables

ALJIBE DE MONTENEGRO

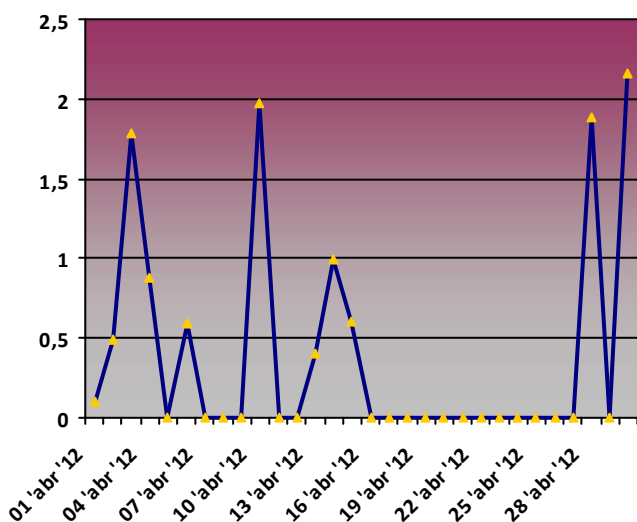
Temperatura media diaria



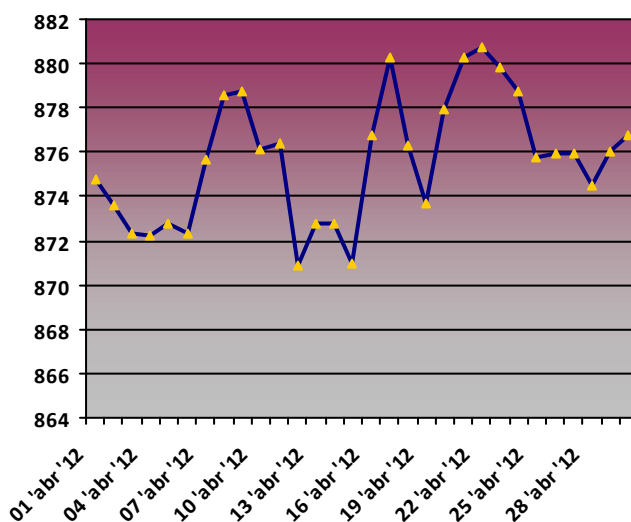
Humedad media diaria



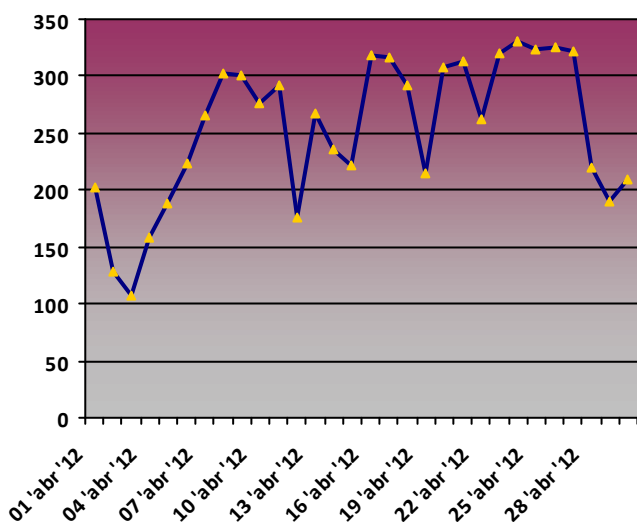
Precipitación acumulada diaria



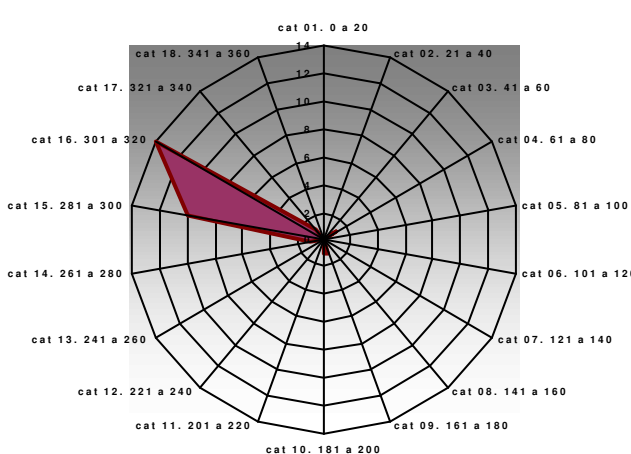
Presión media diaria



Radiación media diaria



Rosa de los vientos. Dirección media diaria (Nº días)





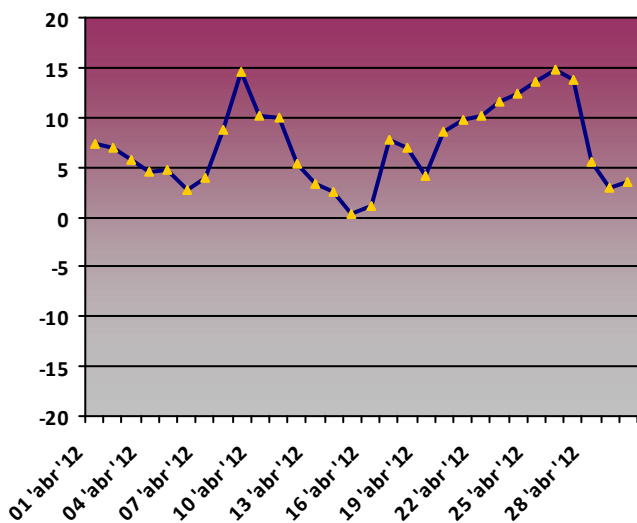
GOBIERNO DE ESPAÑA

MINISTERIO DE AGRICULTURA, ALIMENTACIÓN Y MEDIO AMBIENTE

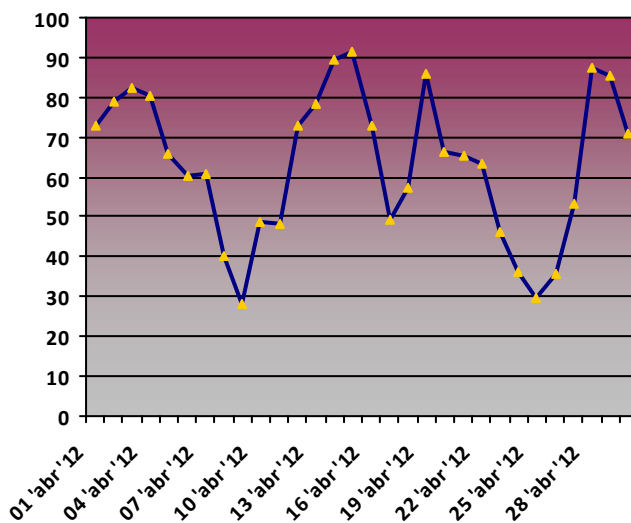
ORGANISMO AUTÓNOMO PARQUES NACIONALES

EMBARCADERO

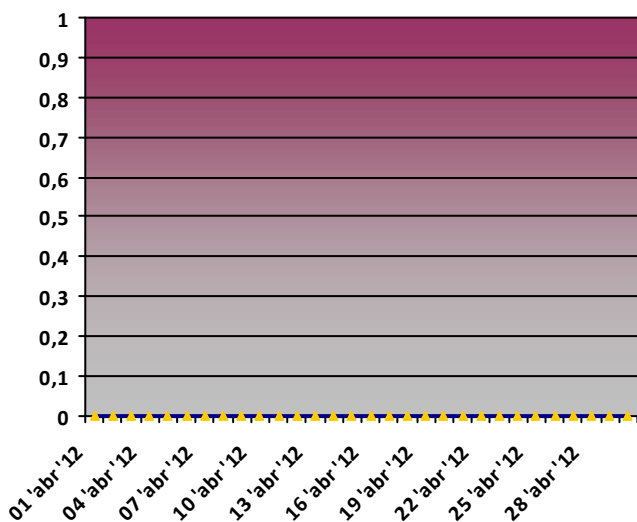
Temperatura media diaria



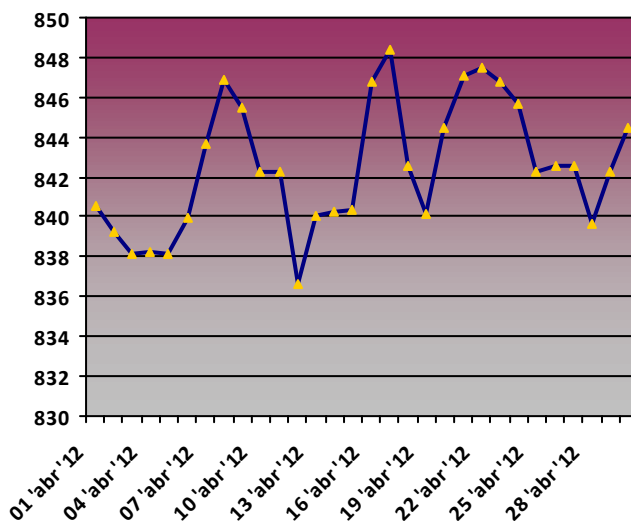
Humedad media diaria



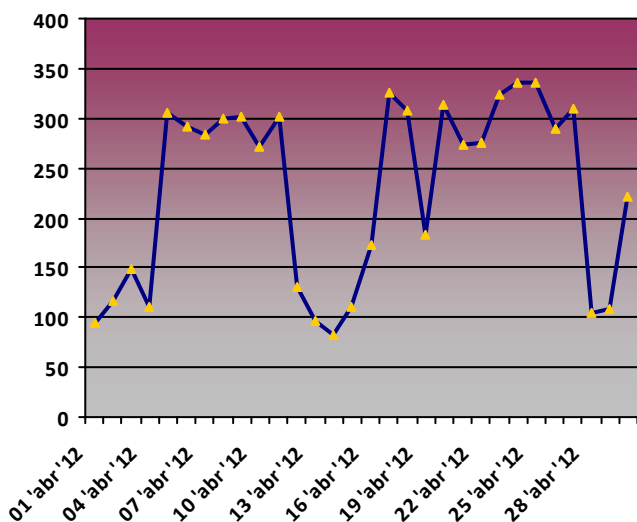
Precipitación acumulada diaria



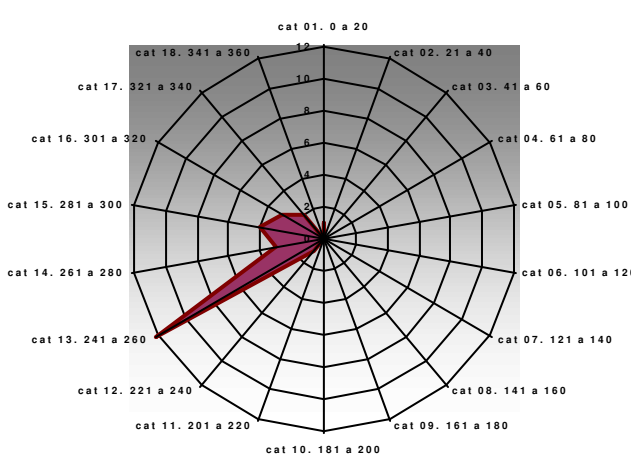
Presión media diaria



Radiación media diaria



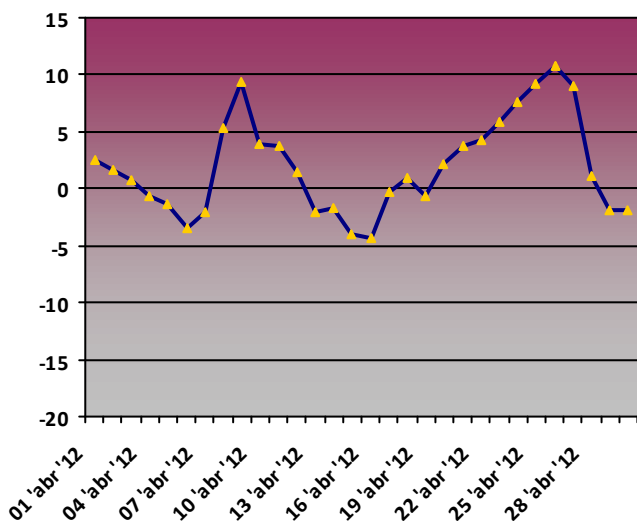
Rosa de los vientos. Dirección media diaria (Nº días)



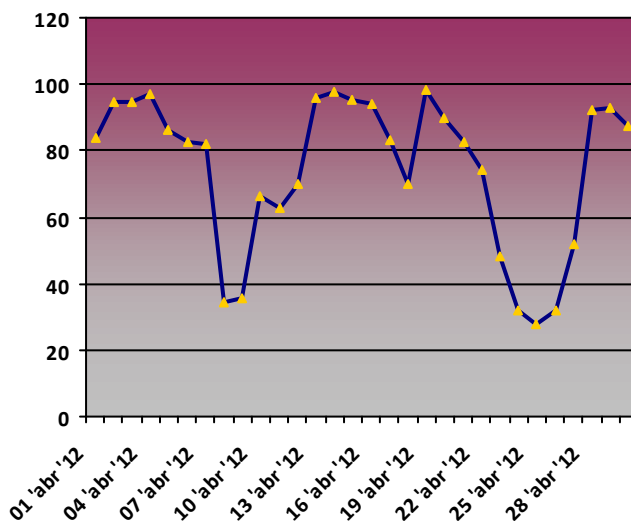


PIEDRA DE LOS SOLDADOS

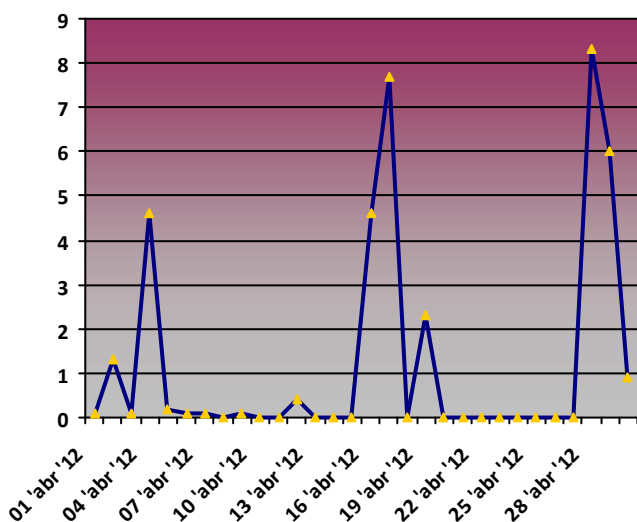
Temperatura media diaria



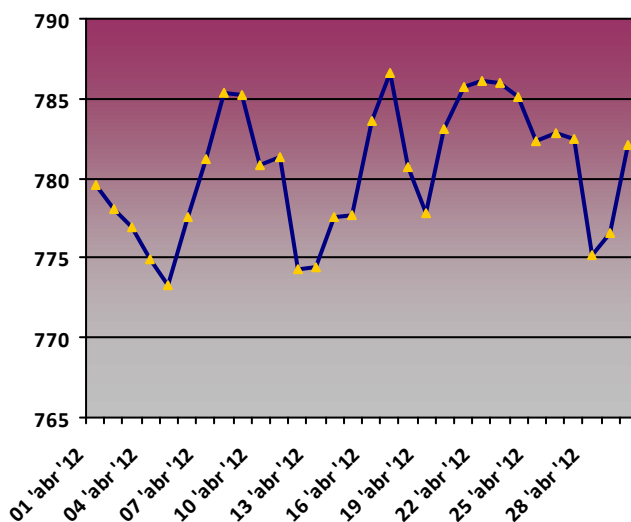
Humedad media diaria



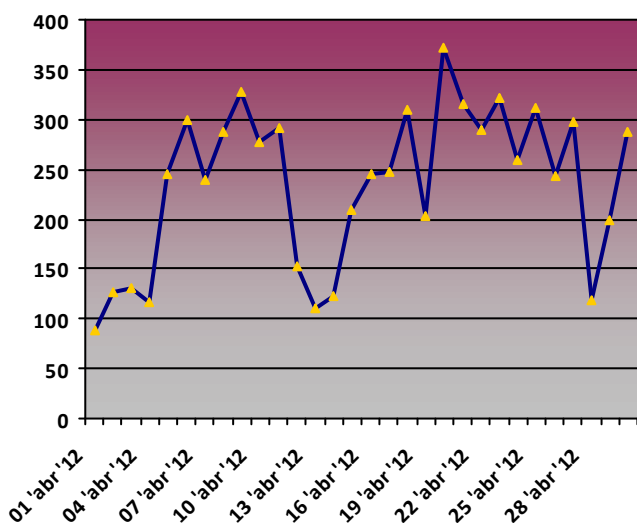
Precipitación acumulada diaria



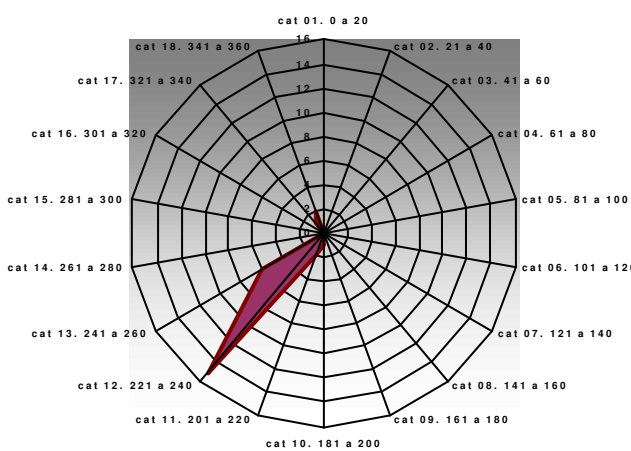
Presión media diaria



Radiación media diaria



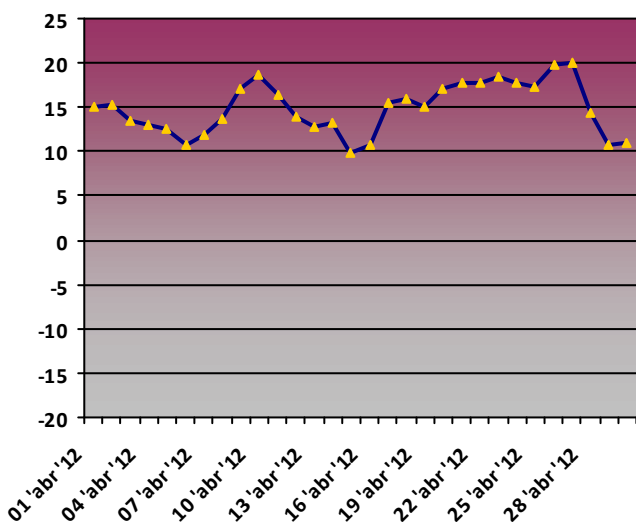
Rosa de los vientos. Dirección media diaria (Nº días)



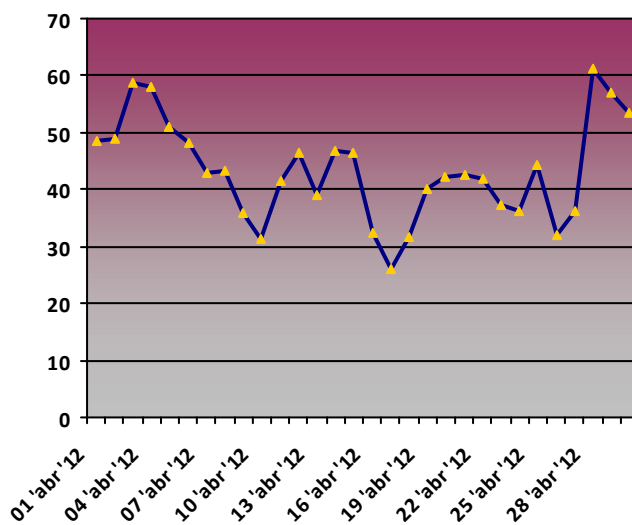


RAMBLA DE GUADIX

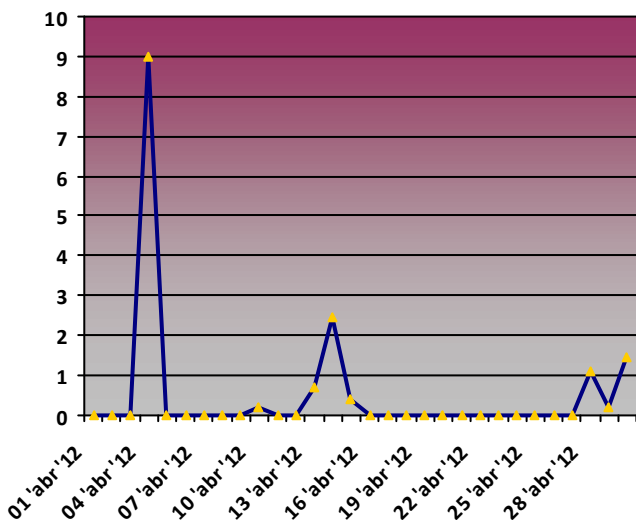
Temperatura media diaria



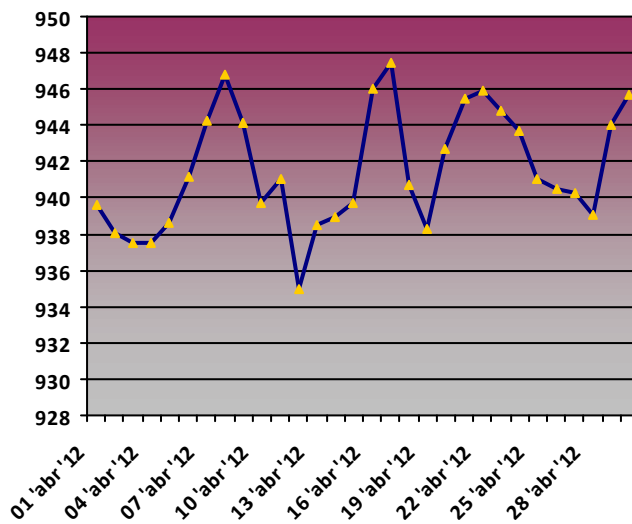
Humedad media diaria



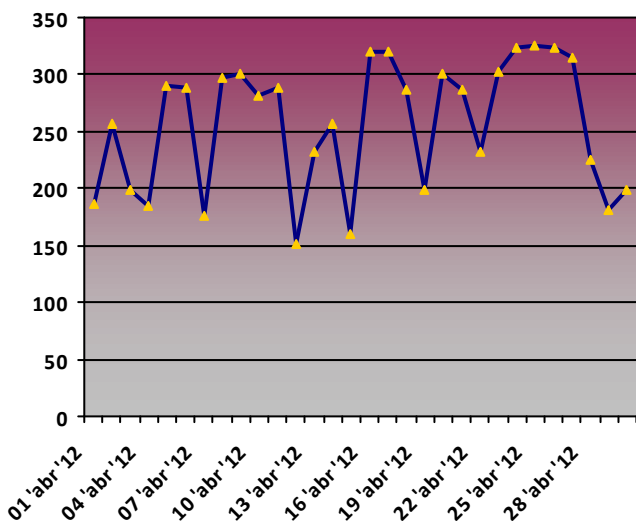
Precipitación acumulada diaria



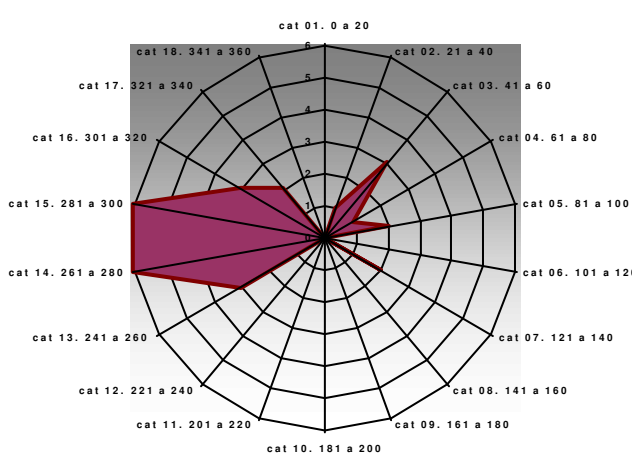
Presión media diaria



Radiación media diaria



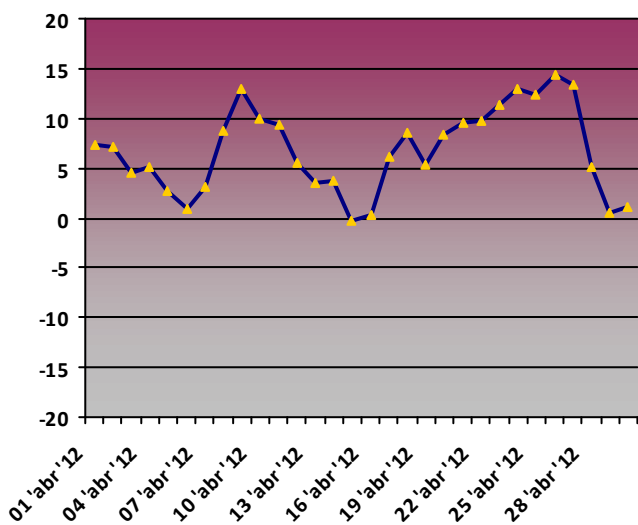
Rosa de los vientos. Dirección media diaria (Nº días)



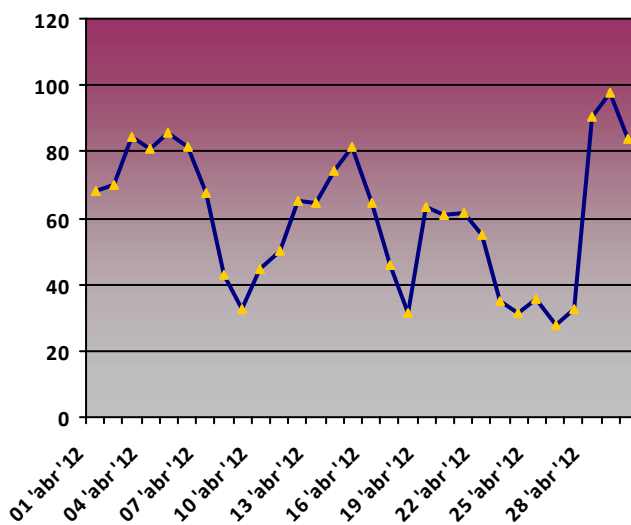


EL ENCINAR

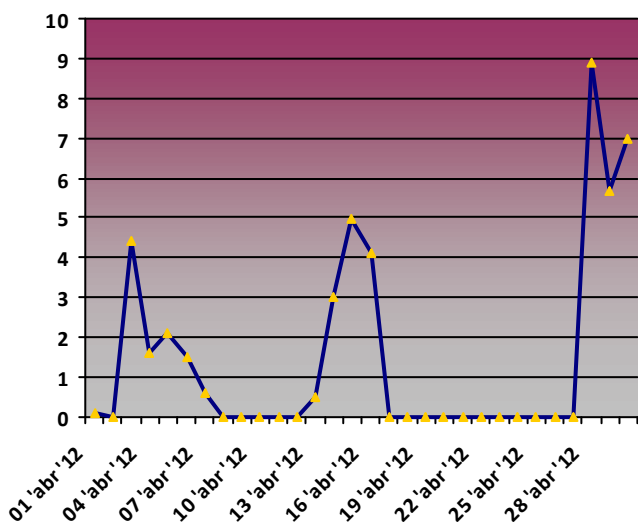
Temperatura media diaria



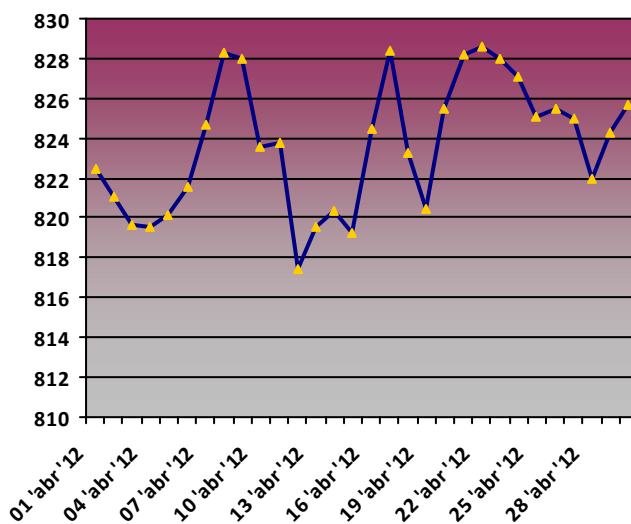
Humedad media diaria



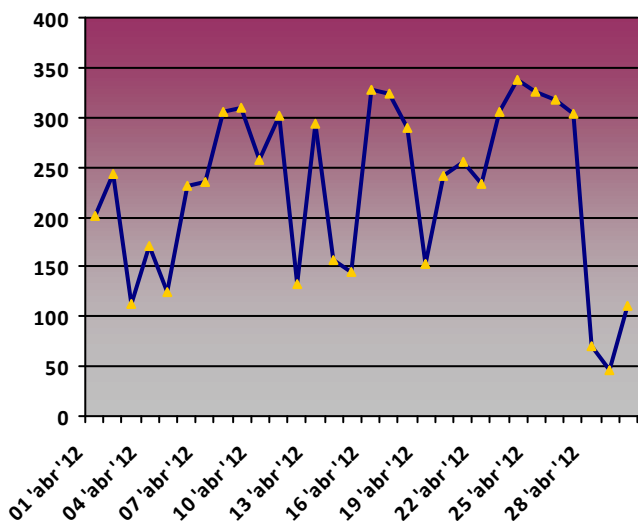
Precipitación acumulada diaria



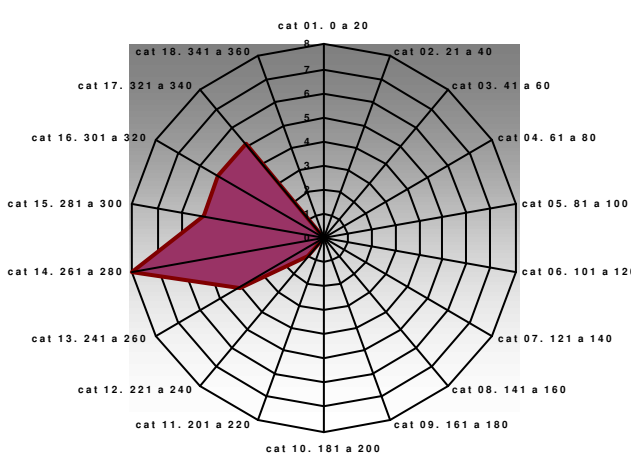
Presión media diaria



Radiación media diaria



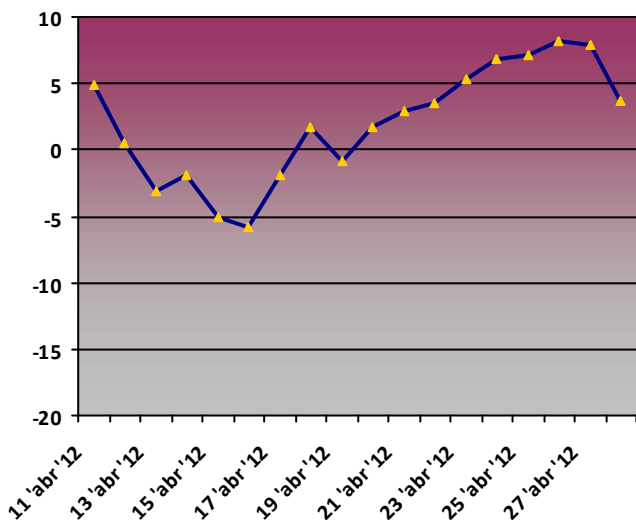
Rosa de los vientos. Dirección media diaria (Nº días)



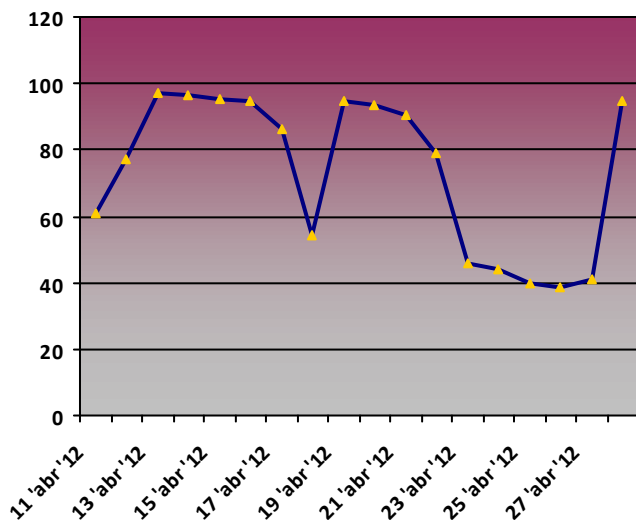


LAGUNA SECA

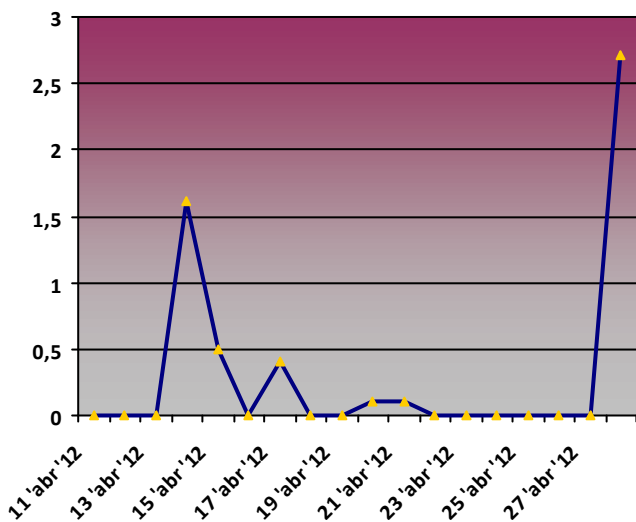
Temperatura media diaria



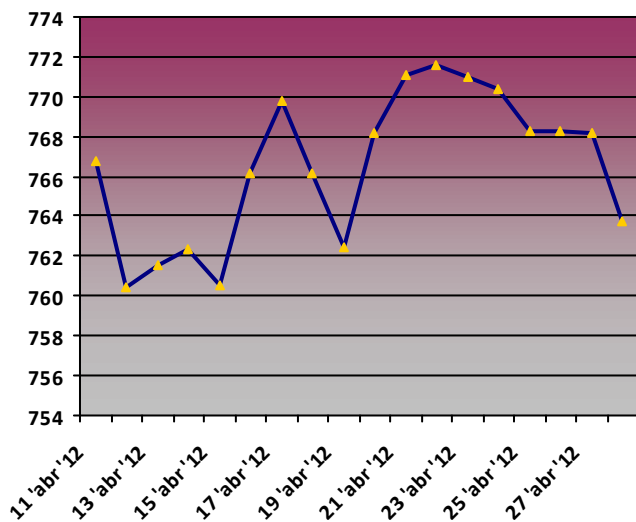
Humedad media diaria



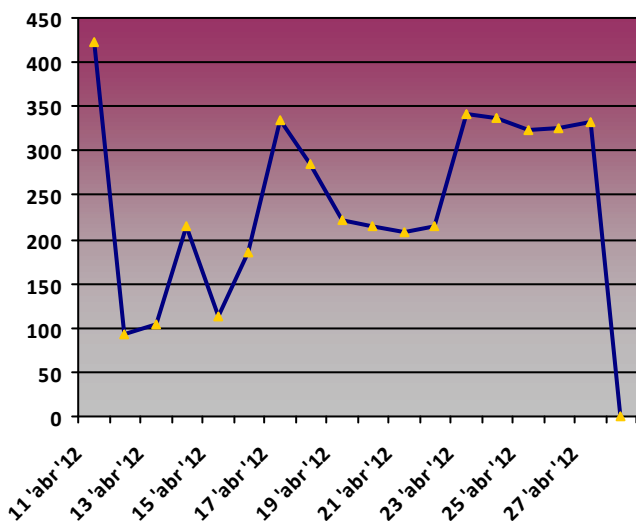
Precipitación acumulada diaria



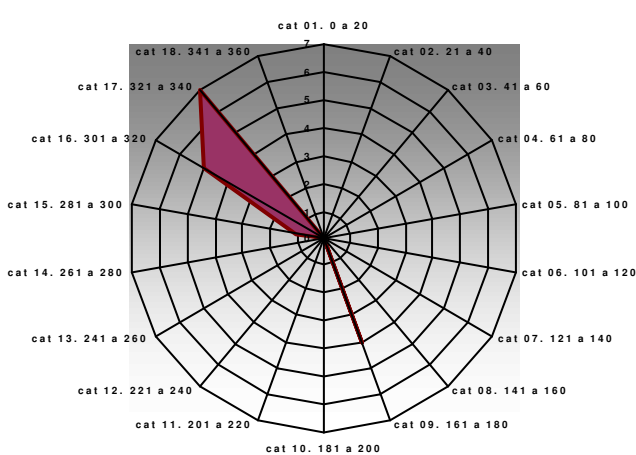
Presión media diaria



Radiación media diaria



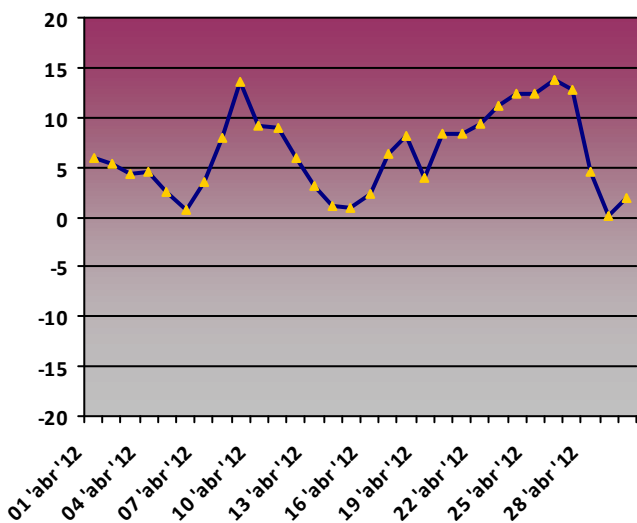
Rosa de los vientos. Dirección media diaria (Nº días)



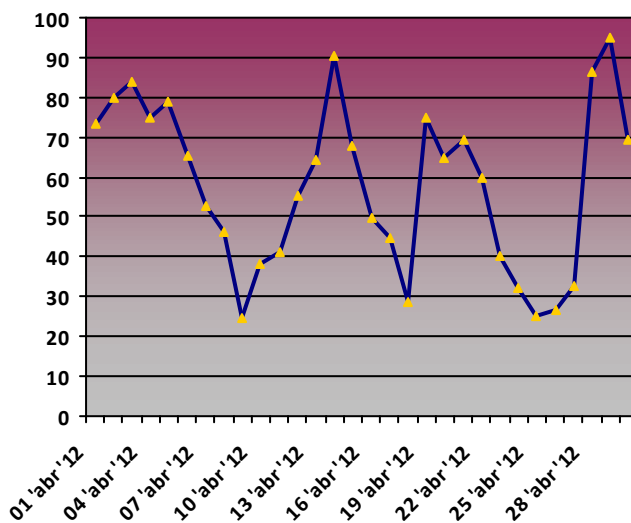


ROBLEDAL DE CAÑAR

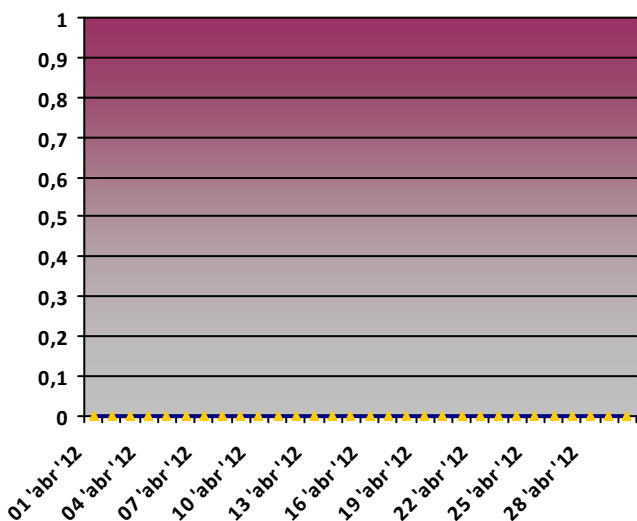
Temperatura media diaria



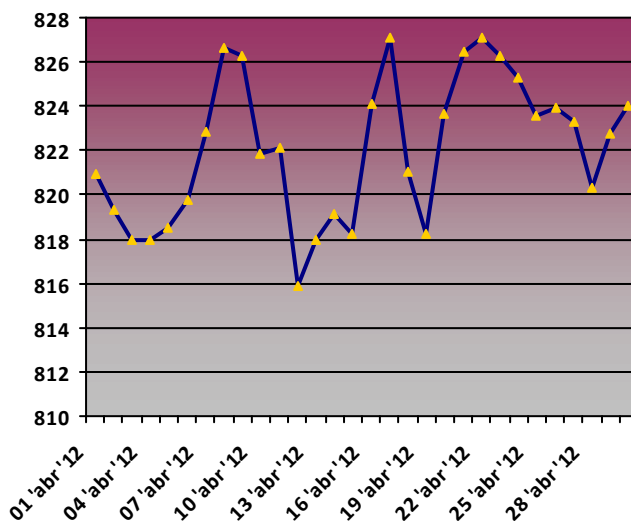
Humedad media diaria



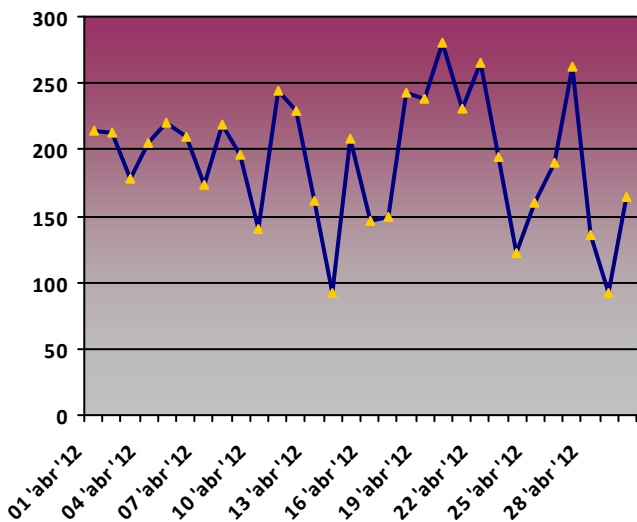
Precipitación acumulada diaria



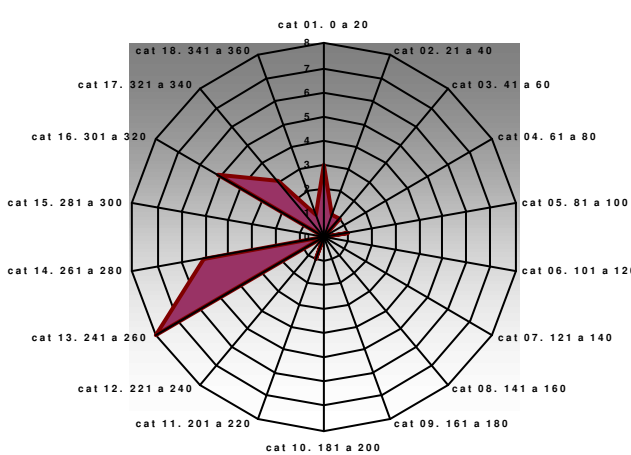
Presión media diaria



Radiación media diaria



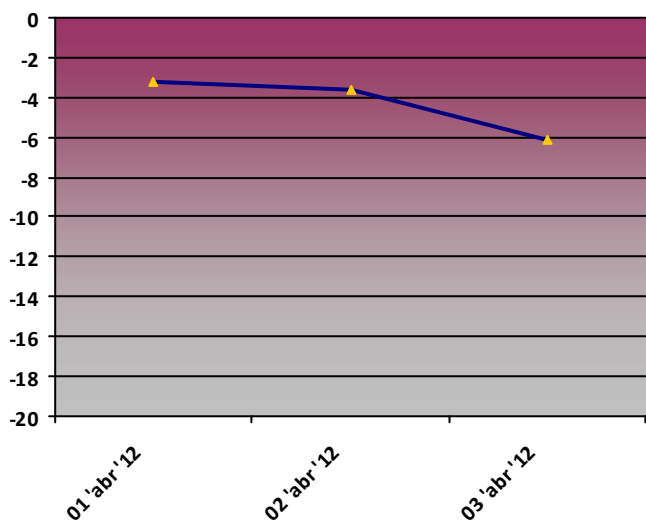
Rosa de los vientos. Dirección media diaria (Nº días)



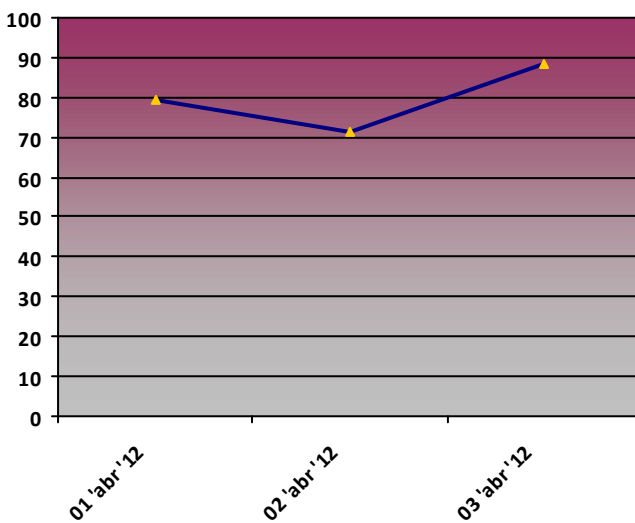


VELETA

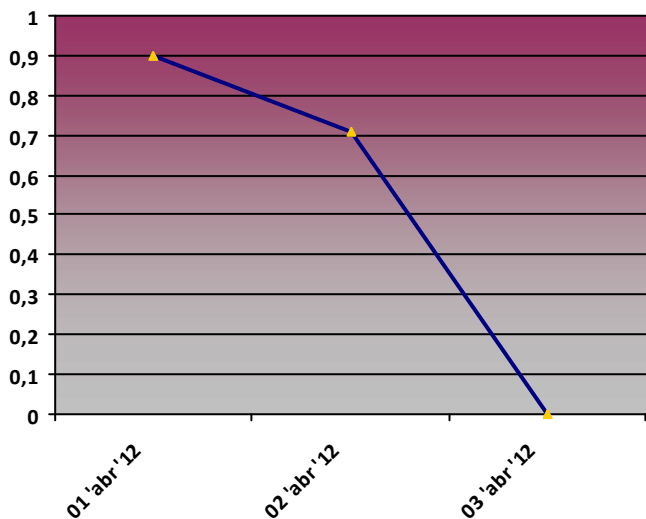
Temperatura media diaria



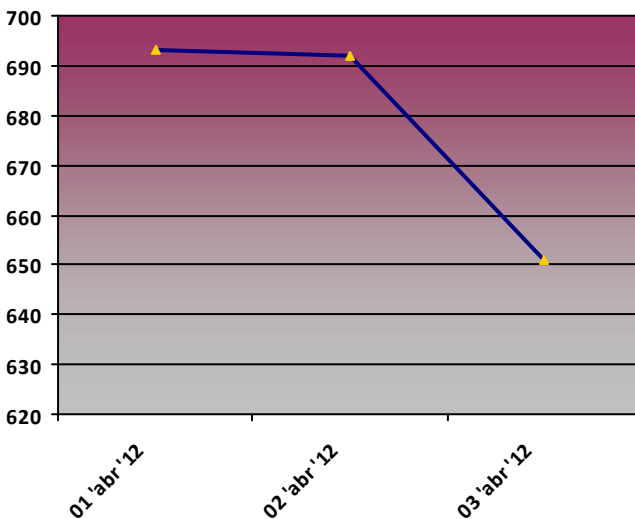
Humedad media diaria



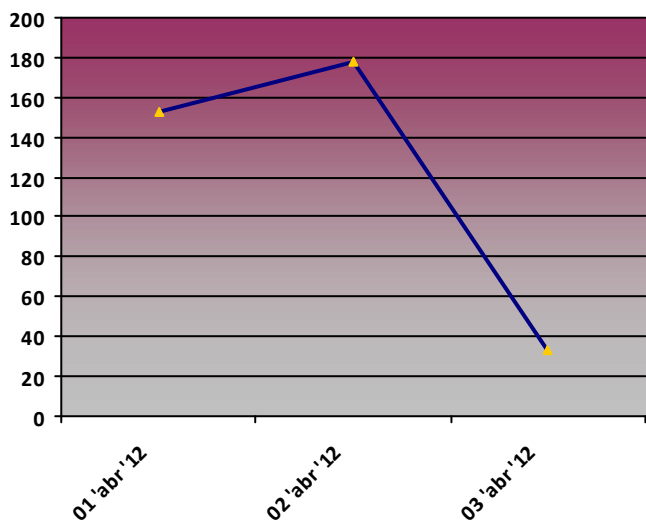
Precipitación acumulada diaria



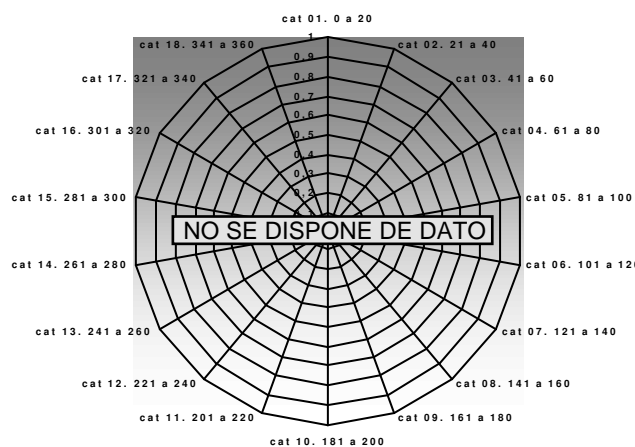
Presión media diaria



Radiación media diaria



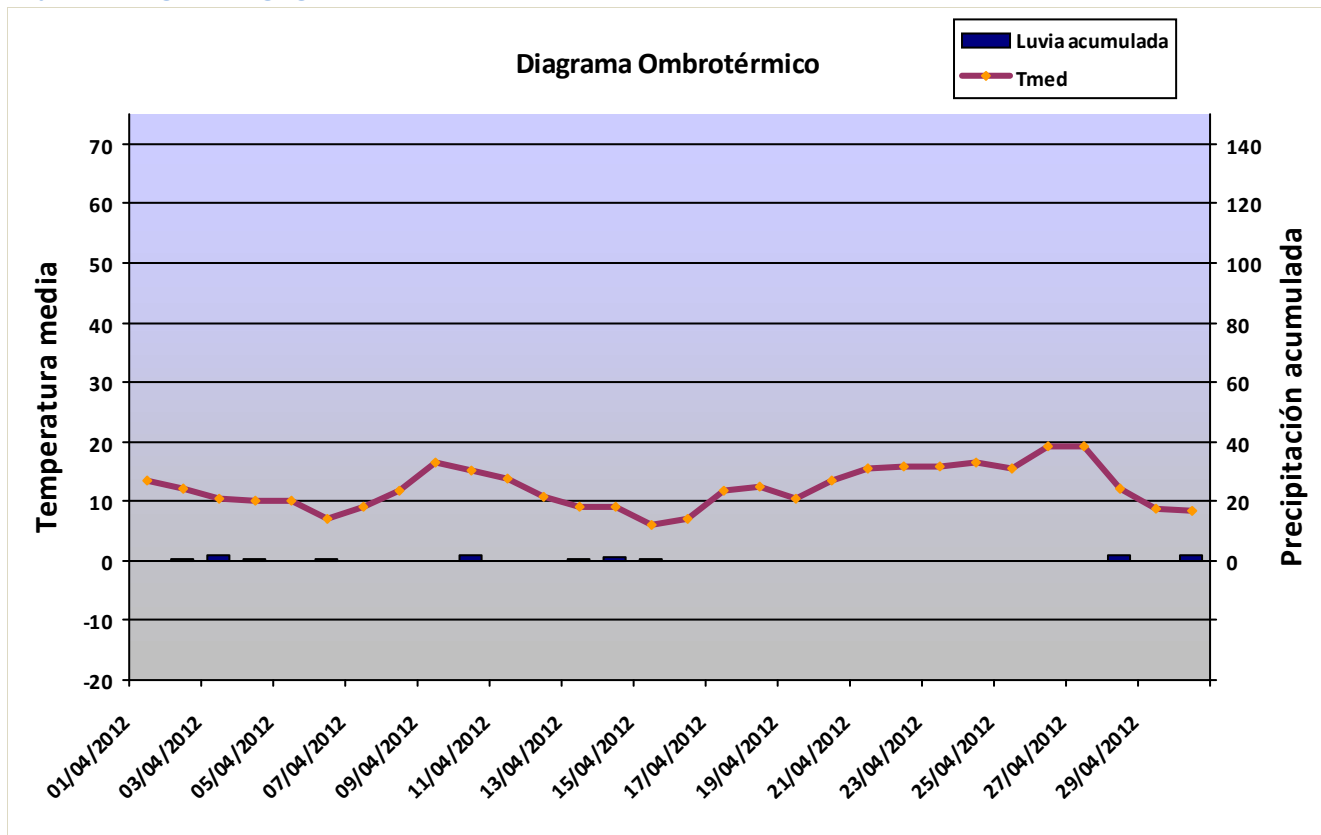
Rosa de los vientos. Dirección media diaria (Nº días)



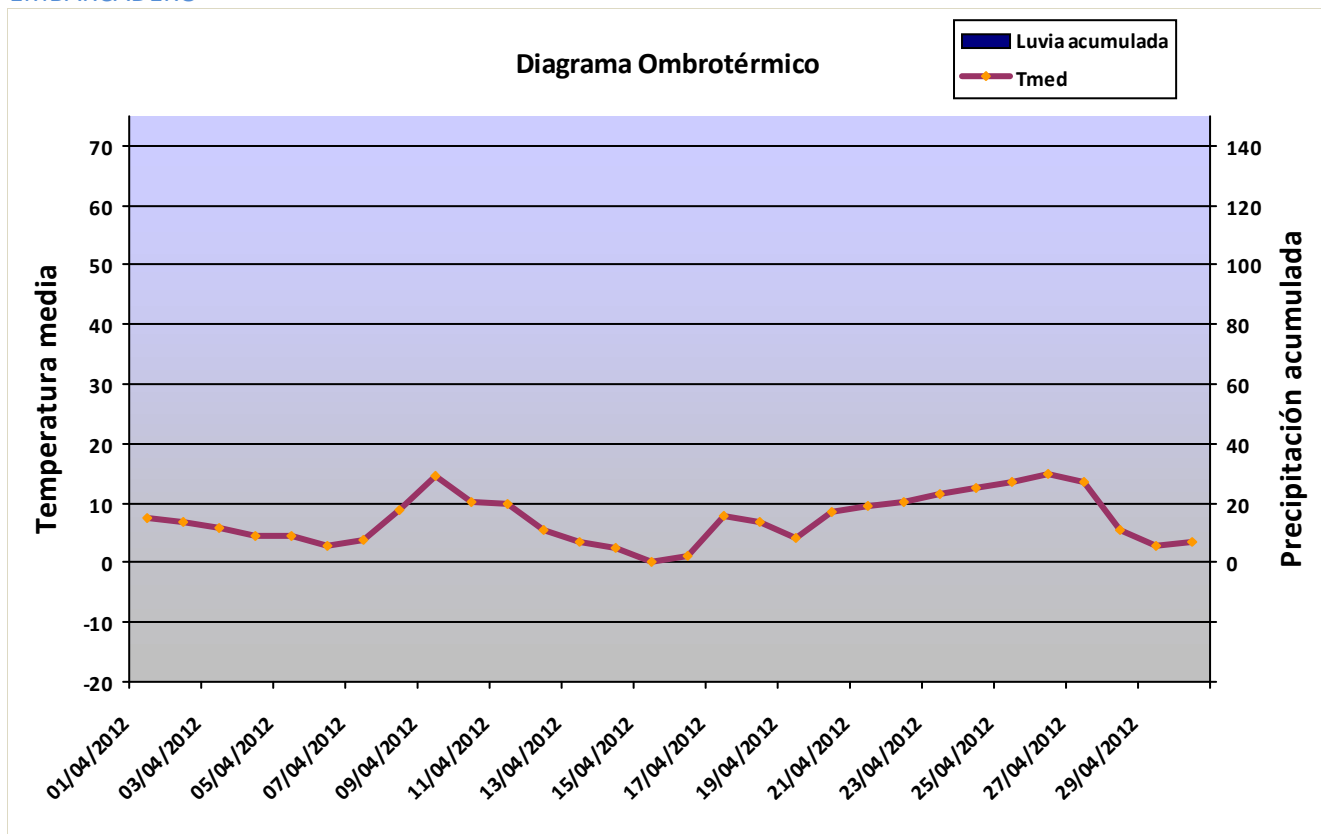


Diagramas Ombrotérmicos

ALJIBE DE MONTENEGRO

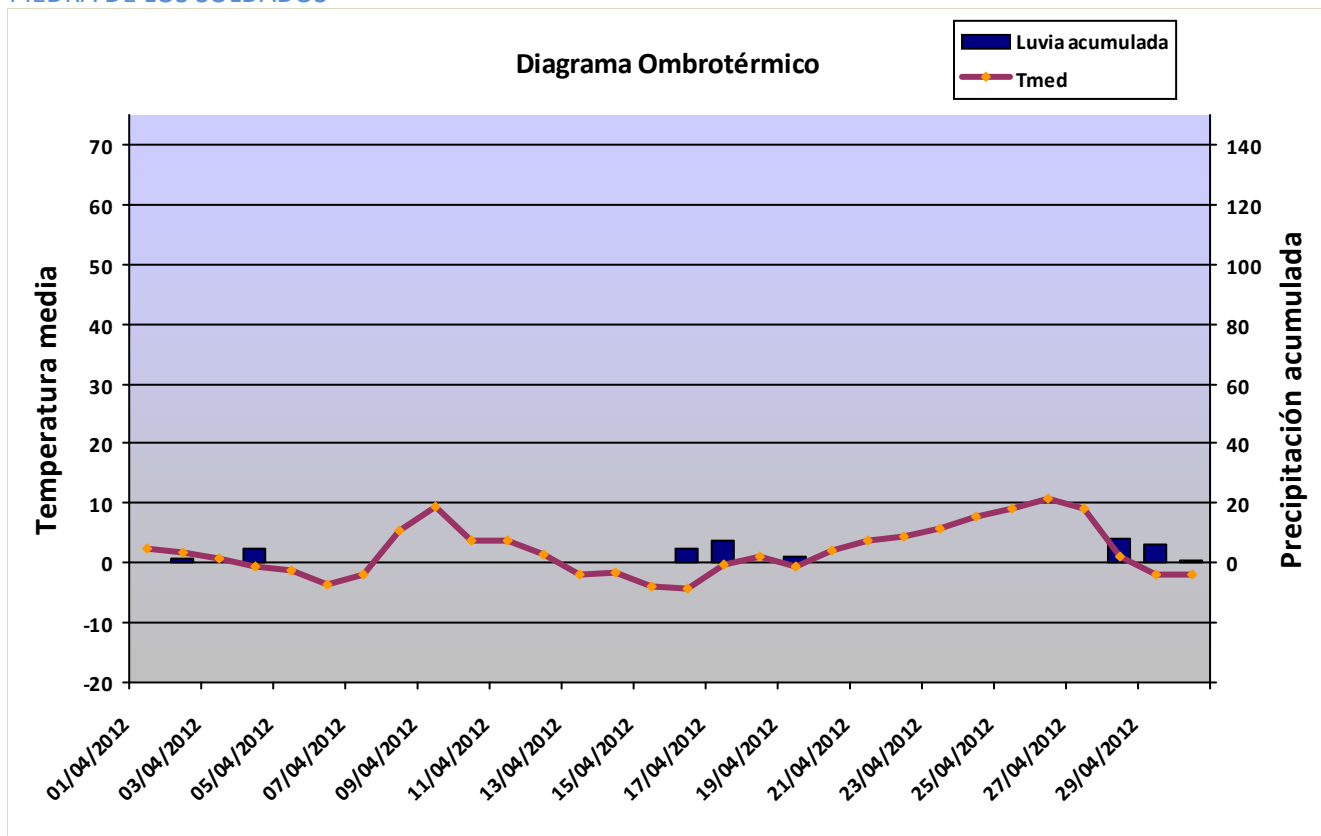


EMBARCADERO

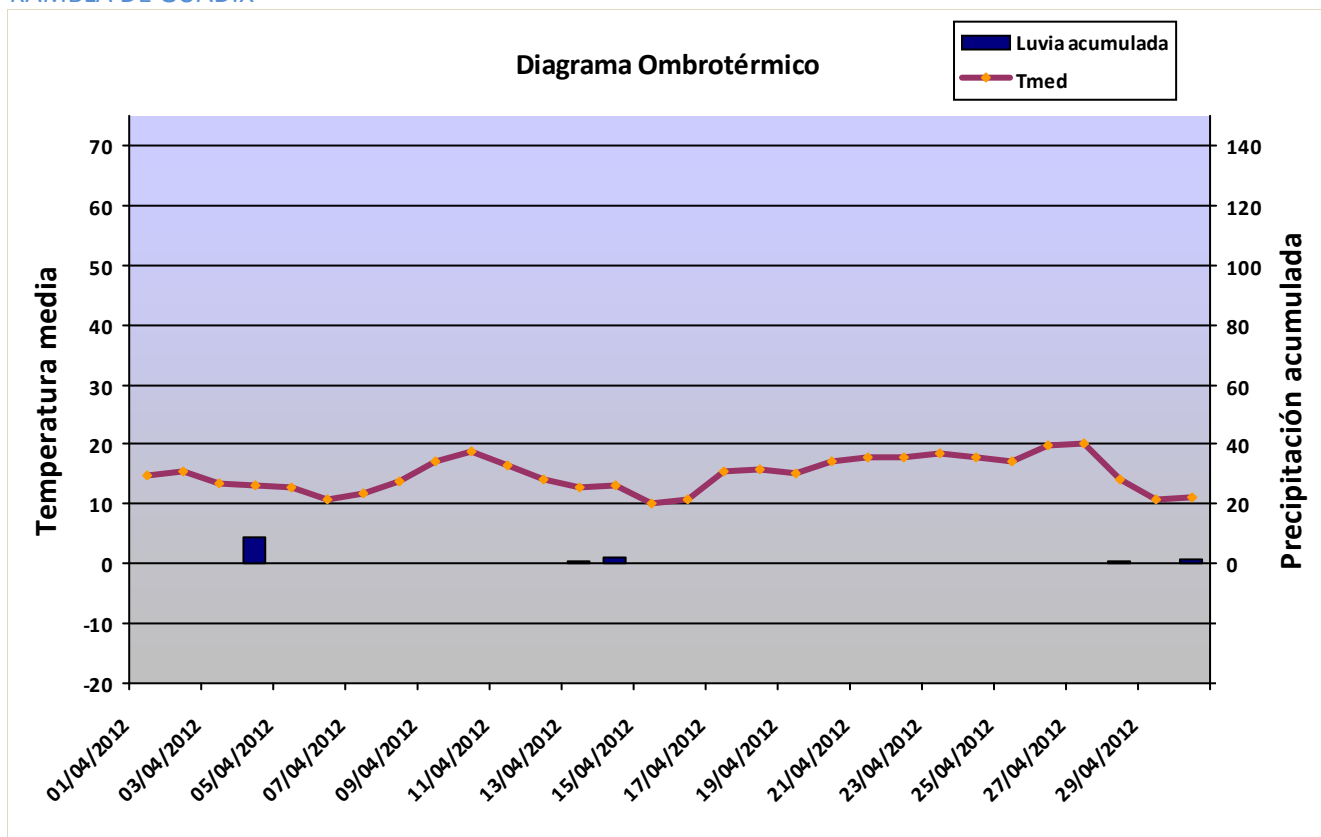




PIEDRA DE LOS SOLDADOS

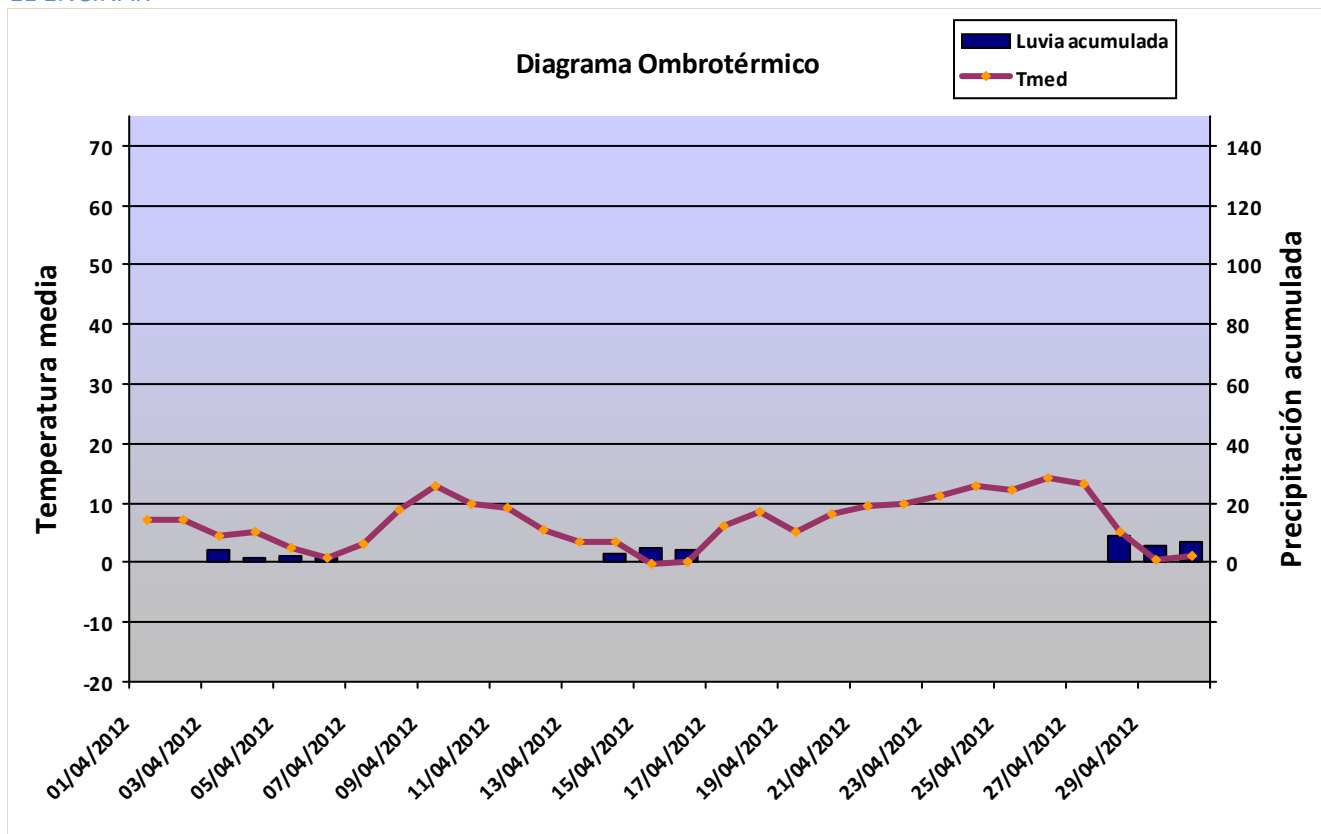


RAMBLA DE GUADIX

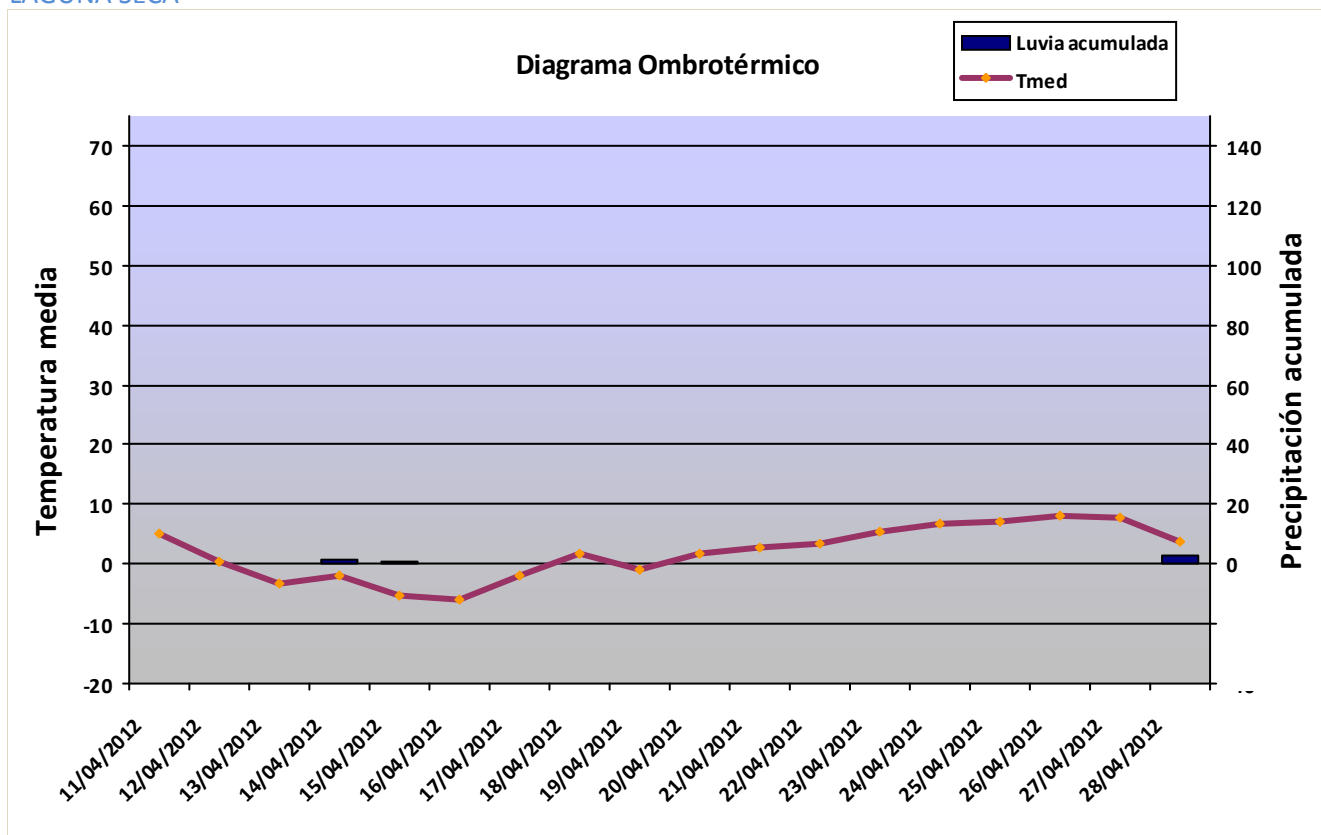




EL ENCINAR

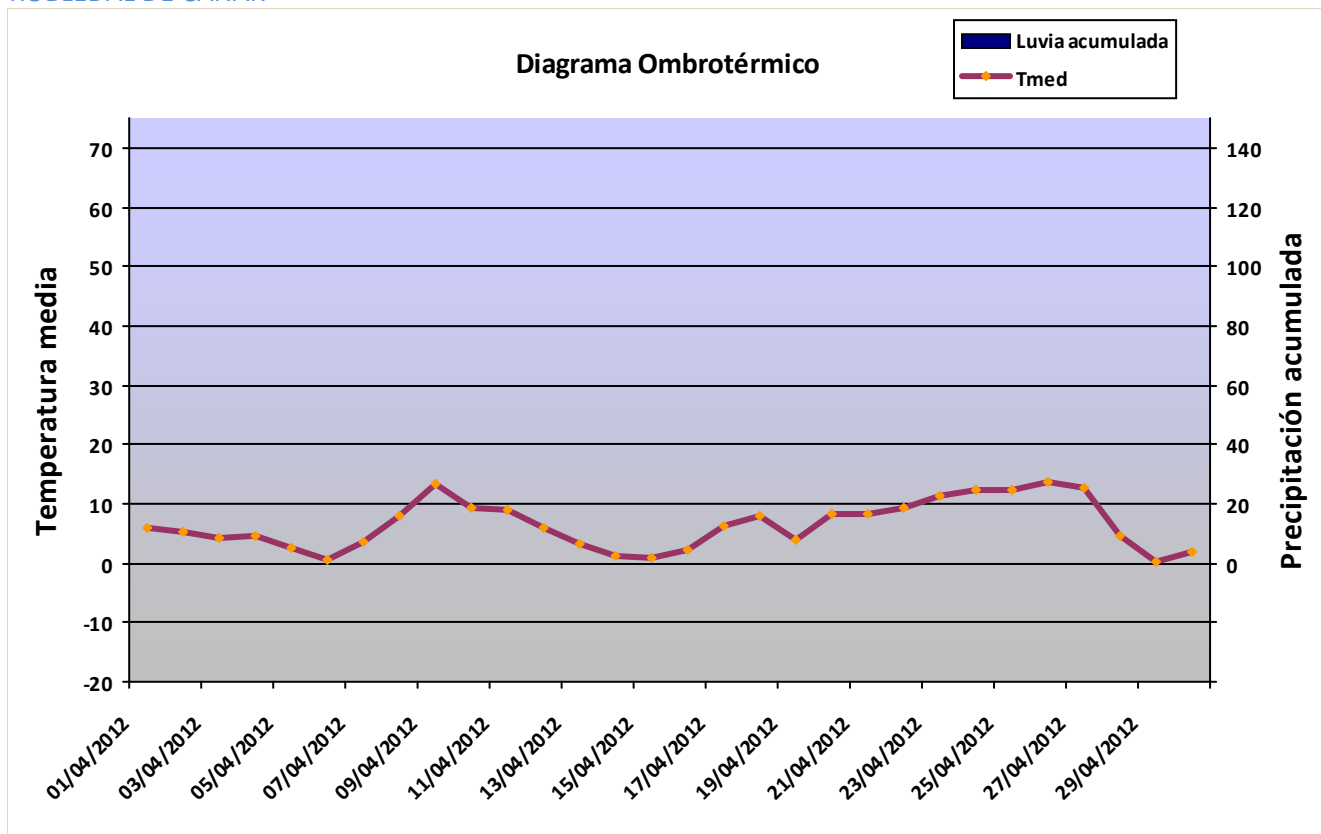


LAGUNA SECA





ROBLEDAL DE CAÑAR



VELETA

